

**БЮЛЕТЕНЬ ПОІМЕННОГО ГОЛОСУВАННЯ**

Ворохтянська селищна рада восьмого скликання





Сімдесята сесія селищної ради (26.05.2026 р.)

Результати персонального голосування

№	Назва проекту рішення	За	Проти	Утримався
X	Затвердження порядку денного			
1	<b>Про розгляд земельних питань</b>			
п.1	<b>Затвердити проект землеустрою щодо зміни цільового призначення:</b>			
	1.1. земельної ділянки площею 0,0715 га (кадастровий номер: 2611040300:07:010:0039) із земель для ведення особистого селянського господарства у землі житлової та громадської забудови (для будівництва та обслуговування житлового будинку, господарських будівель та споруд) по вул. М. Грушевського у с-ще Ворохта, Ківнюку Петру Дмитровичу жителю .....			
	1.2. земельної ділянки площею 0,0500 га (кадастровий номер: 2611040300:20:001:0448) із земель для ведення особистого селянського господарства у землі житлової та громадської забудови (для будівництва та обслуговування житлового будинку, господарських будівель та споруд) по вул. Довбуша у с-ще Ворохта, Петрашуку Івану Дмитровичу жителю .....			
	1.3. земельної ділянки площею 0,7409 га (кадастровий номер: 2611040300:20:003:0043) із земель для ведення особистого селянського господарства у землі житлової та громадської забудови (для будівництва та обслуговування житлового будинку, господарських будівель та споруд) по вул. Довбуша у с-ще Ворохта, Палійчуку Андрію Богдановичу жителю .....			
	1.4. земельної ділянки площею 0,4205 га (кадастровий номер: 2611091201:14:016:0007) із земель для ведення особистого селянського господарства у землі житлової та громадської забудови (для будівництва та обслуговування житлового будинку, господарських будівель та споруд) по вул. Косила М. о. у с. Татарів, Битюцькому Юрію Анатолійовичу жителю .....			
	1.5. земельної ділянки площею 0,1185 га (кадастровий номер: 2611091201:13:012:0065) із земель для ведення особистого селянського господарства у землі житлової та громадської забудови (для будівництва та обслуговування житлового будинку, господарських будівель та споруд) по вул. І. Франка у с. Татарів, Дудкевичу Іллі Іллічу жителя .....			
	1.6. земельної ділянки площею 0,1350 га (кадастровий номер: 2611040300:21:004:0088) із земель для ведення особистого селянського господарства у землі житлової та громадської забудови (для будівництва та обслуговування житлового будинку, господарських будівель та споруд) по вул. Г. Хоткевича у с-ще Ворохта, Смоляру Артему Володимировичу жителю .....			
	1.7. земельної ділянки площею 0,0500 га (кадастровий			

	номер: 2611040300:20:003:00123) із земель для будівництва та обслуговування об'єктів туристичної інфраструктури та закладів громадського харчування у землі для будівництва та обслуговування будівель торгівлі по вул. Д. Галицького у с-ще Ворохта, Бойчук Вікторії Дмитрівні жительці .....			
<b>п.2</b>	<b>Затвердити технічну документацію із землеустрою щодо встановлення меж земельної ділянки в натурі (на місцевості):</b>			
	2611091201:14:017:0006 для будівництва та обслуговування житлового будинку, господарських будівель та споруд по вул. Косила М. о у с. Татарів, Петрусь Наталі Петрівні, жительці .....			
	та передати земельну ділянку у приватну власність.			
	2.2. земельної ділянки площею 0,0589 га кадастровий номер: 2611040300:21:007:0407 для будівництва та обслуговування житлового будинку, господарських будівель та споруд по вул. Миру у с-ще Ворохта, Ільчуку Василю Івановичу Ільчук Ганні Василівні, Ільчуку Валентину Васильовичу жителям .....			
	та передати земельну ділянку у приватну власність.			
<b>п.3</b>	<b>Затвердити проект землеустрою щодо відведення:</b>			
	3.1. земельної ділянки з земель комунальної власності площею 0,0175 га, (кадастровий номер: 2611040300:21:007:0405), цільове призначення - для сінокосіння і випасання худоби (код – 01.08.) по вул. Д. Галицького в с-ще Ворохта, Водославському Олегу Васильовичу, жителям .....			
	та передати земельну ділянку у оренду терміном на 49 років.			
	3.2. земельної ділянки з земель комунальної власності площею 0,0006 га (кадастровий номер: 2611040300:21:008:0741) для будівництва та обслуговування трансформаторної підстанції 10/0,4 кВ (код КВЦПЗ 14.02- для розміщення, будівництва, експлуатації та обслуговування будівель і споруд об'єктів передачі електричної енергії), вул. Д. Галицького, селищі Ворохта, Ворохтянська селищна рада, Надвірнянський район, Івано-Франківська область, АТ «Прикарпаттяобленерго» юридична адреса: м. Івано-Франківськ, вул. Індустріальна, 34 та передати земельну ділянку у оренду терміном на 20 років.			
<b>п.4</b>	Внести зміни у рішення сесії Ворохтянської селищної ради в п. 6.1. № 438-53/2025 від 13.03.2025 виклавши його в такій редакції: «Укласти із АТ «Прикарпаттяобленерго», юридична адреса: м. Івано-Франківськ, вул.			

	Індустріальна, 34, договір оренди на земельну ділянку для розміщення, будівництва, експлуатації та обслуговування адміністративно-побутового корпусу та садових будинків Кремінецької дільниці по вул. Т. Шевченка, 73 (стара адреса вул. Т. Шевченка, 769) в с. Татарів площею 0,6289 га, кадастровий номер 2611091201:13:004:0051 терміном на 3 (три) роки»..			
п.5	Затвердити акт встановлення межі від літери «Г» до літери «А» Ткачук Іванні Іванівні, жительці ..... складений постійною депутатською комісією з розгляду земельних питань, містобудування і екології від 12.05.2026 року, на земельну ділянку площею 0,0124 га для сінокосіння і випасання худоби по вул. М. Грушевського у с-ще Ворохта.			
п.6	<b>Дати дозвіл на виготовлення проекту землеустрою щодо відведення:</b>			
	6.1. земельної ділянки комунальної власності площею 0,1735 га кадастровий номер: 2611040300:21:008:0718 по вул. Заводська в с-ще Ворохта, – для сінокосіння та випасання худоби (з метою надання її в оренду), Калініченку Віталію Олеговичу, жителю .....Проект відведення даної земельної ділянки подати на затвердження селищної ради для надання в оренду.			
	6.2. земельної ділянки комунальної власності площею 0,1213 га по вул. Заводська в с-ще Ворохта, – для сінокосіння та випасання худоби (з метою надання її в оренду), Віндику Павлу Васильовичу, жителю ..... Проект відведення даної земельної ділянки подати на затвердження селищної ради для надання в оренду.			
	6.3. Дати дозвіл на розробити проект землеустрою (визначити) на зем. ділянці для обслу. дорож. роз. кримінування			
п.7	<b>Відмовити:</b> 6.4. — 11 — по вул. Шевченка с. Татарів по вул. Добрянська (ул. Мур) с-ще Ворохта			
	7.1. Старунській Альоні Владиславівні, жительці ..... у наданні земельну ділянку площею 0,10 га з цільовим призначенням 02.06 для дачного будівництва, на території Ворохтянської територіальної громади Надвірнянського району Івано-Франківської області. Бажані населені пункти та прилегла територія: с. Татарів та прилеглі до дороги місцевості у напрямку с. Поляниця в межах Ворохтянської селищної громади, у зв'язку із недотриманням вимог ст. 118 Земельного кодексу України, а також відповідно до підпункту 5 пункту 27 Перехідних положень Земельного кодексу України (безоплатна передача земель державної, комунальної власності у приватну власність, надання дозволів на розроблення документації із землеустрою, з			

<p>метою такої безоплатної передачі, забороняється).</p>			
<p>7.2. Старунській Альоні Владиславівні, жительці ..... у наданні земельну ділянку площею 0,10 га з цільовим призначенням 02.01 для будівництва і обслуговування житлового будинку, господарських будівель і споруд на території Ворохтянської територіальної громади Надвірнянського району Івано-Франківської області. Бажані населені пункти та прилегла територія: с. Татарів та прилеглі до дороги місцевості у напрямку с. Поляниця в межах Ворохтянської селищної громади, у зв'язку із недотриманням вимог ст. 118 Земельного кодексу України, а також відповідно до підпункту 5 пункту 27 Перехідних положень Земельного кодексу України (безоплатна передача земель державної, комунальної власності у приватну власність, надання дозволів на розроблення документації із землеустрою, з метою такої безоплатної передачі, забороняється).</p>			
<p>7.3. Савчуку Андрію Володимировичу, жителю ..... у наданні земельну ділянку площею 0,15 га для індивідуального житлового будівництва в межах населеного пункту, на території Ворохтянської територіальної громади Надвірнянського району Івано-Франківської області, у зв'язку із недотриманням вимог ст. 118 Земельного кодексу України, а також відповідно до підпункту 5 пункту 27 Перехідних положень Земельного кодексу України (безоплатна передача земель державної, комунальної власності у приватну власність, надання дозволів на розроблення документації із землеустрою, з метою такої безоплатної передачі, забороняється).</p>			
<p>7.4. Савчуку Андрію Володимировичу, жителю .....у наданні земельну ділянку площею 0,12 га для ведення садівництва в межах населеного пункту, на території Ворохтянської територіальної громади Надвірнянського району Івано-Франківської області, у зв'язку із недотриманням вимог ст. 118 Земельного кодексу України, а також відповідно до підпункту 5 пункту 27 Перехідних положень Земельного кодексу України (безоплатна передача земель державної, комунальної власності у приватну власність, надання дозволів на розроблення документації із землеустрою, з метою такої безоплатної передачі, забороняється).</p>			
<p>7.5. Зарембі Марії Адамівні, жительці ..... у наданні земельну ділянку на території Ворохтянської територіальної громади для будівництва індивідуального житлового будинку, у зв'язку із недотриманням вимог ст. 118 Земельного кодексу України, а також відповідно до підпункту 5 пункту 27 Перехідних положень Земельного кодексу України (безоплатна передача земель державної, комунальної власності у приватну власність, надання дозволів на розроблення документації із землеустрою, з</p>			

	метою такої безоплатної передачі, забороняється).		
	7.6. Петрованчуку Валерію Миколайовичу жителю ..... на земельну ділянку площею 0,2595 га (кадастровий номер: 2611040300:20:003:0029) із земель для ведення особистого селянського господарства у землі житлової та громадської забудови (для будівництва та обслуговування житлового будинку, господарських будівель та споруд) по вул. Довбуша у с-ще Ворохта, у зв'язку із невиконання рішення від 20.02.2020 р. № 317-30/2020 укладання договору сервітуту для пішохідної дороги криниці Німчук І.В.		
	7.7. Радченку Віталію Миколайовичу жителю ..... на земельну ділянку площею 0,1663 га кадастровий номер: 2611091201:13:008:0017 для будівництва та обслуговування житлового будинку господарських будівель та споруд у с. Татарів вул. Незалежності на розроблення технічної документації із зміною конфігурації та проїзду до ділянки, у зв'язку із значною зміною конфігурації та порушення межі ділянки.		
	7.8. Цабанюк Василю Олексіївну жителю ..... на земельну ділянку площею 0,0909 га кадастровий номер: 2611040300:20:006:0141 для будівництва та обслуговування будівель торгівлі у с-ще Ворохта вул. Д. Галицького надання на проведення робіт зі зміни конфігурації земельної ділянки комунальної власності у с-ще Ворохта по вул. Д. Галицького, у зв'язку із значною зміною конфігурації та порушення межі ділянки.		
	<i>п. 8. Дати дозвіл на розроблення зем. ділянки площею 0,1735 га Ворохтянській селищній раді</i>		
	<i>п. 9. Надати дозвіл на виконання робіт ком. власності в період виконання</i>		
	<i>будівельно-монтажних робіт об. №17 вул. Довбуша у с-ще Ворохта</i>		
2	<b>Про детальне планування територій</b>		
3	<b>Про надання дозволу на розроблення змін до Генерального плану села Татарів Ворохтянської селищної територіальної громади</b>		
4	<b>Про погодження проекту землеустрою щодо встановлення меж територій Верховинської селищної територіальної громади Верховинського району Івано-Франківської області</b>		

5	Про проведення нормативно-грошової оцінки земель населених пунктів селища Ворохта та села Татарів			
6	Про внесення змін до рішення від 23.12.2025 № 535-62/2025 «Про затвердження Комплексної селищної програми «Герої поруч» Ворохтянської селищної ради на 2026-2028 роки			
7	Про внесення змін до рішення сесії № 517-60/2025 від 06.11.2025 року «Про затвердження Програми про грошову винагороду «Обдарованість» для дітей та молоді Ворохтянської селищної ради на 2026-2030 роки»»			
8	Про функціонування початкової та базової ланки у Ворохтянському академічному ліцеї Ворохтянської селищної ради Надвірнянського району Івано-Франківської області			
9	Про створення Комунальної установи «Ворохтянська школа мистецтв» Ворохтянської селищної ради			
10	Про внесення змін до рішення сесії Ворохтянської селищної ради від 06.11.2025 року №515-60/2025 «Про затвердження Програми розвитку фізичної культури і спорту на 2026-2030 роки в Ворохтянській селищній територіальній громаді»			
11	Про зміни до бюджету Ворохтянської селищної ради на 2026 рік			
12	Про врахування в доходах селищного бюджету субвенцію з державного бюджету			
13	Про затвердження цільової програми «Програми фінансової підтримки амбулаторії загальної практики сімейної медицини селища Ворохта, що надає первинну медичну допомогу населенню Ворохтянської територіальної громади на 2026-2028 роки»			
14	Про затвердження цільової програми «Програми фінансової підтримки			



THE STATE OF TEXAS, COUNTY OF DALLAS, this 1st day of May, 1901, before me, the undersigned authority, personally appeared \_\_\_\_\_, known to me to be the person whose name is subscribed to the foregoing instrument, and acknowledged to me that he executed the same for the purposes and consideration therein expressed.

Given under my hand and seal of office this 1st day of May, 1901.

Notary Public in and for the State of Texas  
My Commission Expires \_\_\_\_\_  
My Office is at \_\_\_\_\_

100  
100  
100