

















БЮЛЕТЕНЬ ПОІМЕННОГО ГОЛОСУВАННЯ


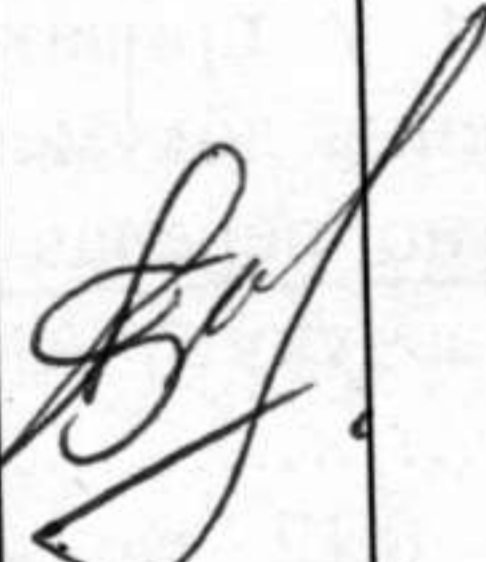


Ворохтянська селищна рада восьмого скликання





Сімдесята сесія селищної ради (26.05.2026 р.)

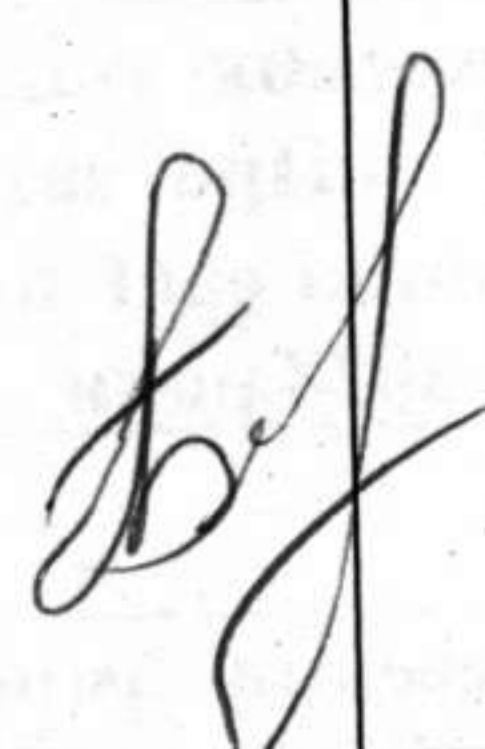




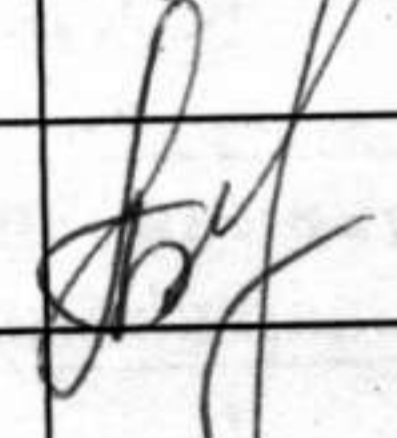


Результати персонального голосування







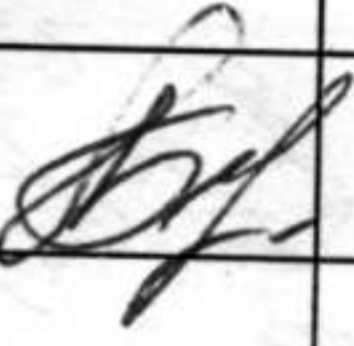


№	Назва проекту рішення	За	Проти	Утримався
X	Затвердження порядку денного			
1	Про розгляд земельних питань			
п.1	Затвердити проект землеустрою щодо зміни цільового призначення:			
	1.1. земельної ділянки площею 0,0715 га (кадастровий номер: 2611040300:07:010:0039) із земель для ведення особистого селянського господарства у землі житлової та громадської забудови (для будівництва та обслуговування житлового будинку, господарських будівель та споруд) по вул. М. Грушевського у с-ще Ворохта, Ківнюку Петру Дмитровичу жителю			
	1.2. земельної ділянки площею 0,0500 га (кадастровий номер: 2611040300:20:001:0448) із земель для ведення особистого селянського господарства у землі житлової та громадської забудови (для будівництва та обслуговування житлового будинку, господарських будівель та споруд) по вул. Довбуша у с-ще Ворохта, Петращуку Івану Дмитровичу жителю			
	1.3. земельної ділянки площею 0,7409 га (кадастровий номер: 2611040300:20:003:0043) із земель для ведення особистого селянського господарства у землі житлової та громадської забудови (для будівництва та обслуговування житлового будинку, господарських будівель та споруд) по вул. Довбуша у с-ще Ворохта, Палійчуку Андрію Богдановичу жителю			
	1.4. земельної ділянки площею 0,4205 га (кадастровий номер: 2611091201:14:016:0007) із земель для ведення особистого селянського господарства у землі житлової та громадської забудови (для будівництва та обслуговування житлового будинку, господарських будівель та споруд) по вул. Косила М. о. у с. Татарів, Битюцькому Юрію Анатолійовичу жителю			
	1.5. земельної ділянки площею 0,1185 га (кадастровий номер: 2611091201:13:012:0065) із земель для ведення особистого селянського господарства у землі житлової та громадської забудови (для будівництва та обслуговування житлового будинку, господарських будівель та споруд) по вул. І. Франка у с. Татарів, Дудкевичу Іллі Іллічу жителя			
	1.6. земельної ділянки площею 0,1350 га (кадастровий номер: 2611040300:21:004:0088) із земель для ведення особистого селянського господарства у землі житлової та громадської забудови (для будівництва та обслуговування житлового будинку, господарських будівель та споруд) по вул. Г. Хоткевича у с-ще Ворохта, Смоляру Артему Володимировичу жителю			
	1.7. земельної ділянки площею 0,0500 га (кадастровий			

	номер: 2611040300:20:003:00123) із земель для будівництва та обслуговування об'єктів туристичної інфраструктури та закладів громадського харчування у землі для будівництва та обслуговування будівель торгівлі по вул. Д. Галицького у с-ще Ворохта, Бойчук Вікторії Дмитрівні жительці			
п.2	Затвердити технічну документацію із землеустрою щодо встановлення меж земельної ділянки в натурі (на місцевості):			
	2611091201:14:017:0006 для будівництва та обслуговування житлового будинку, господарських будівель та споруд по вул. Косила М. о у с. Татарів, Петрусь Наталі Петрівні, жительці			
	та передати земельну ділянку у приватну власність.			
	2.2. земельної ділянки площею 0,0589 га кадастровий номер: 2611040300:21:007:0407 для будівництва та обслуговування житлового будинку, господарських будівель та споруд по вул. Миру у с-ще Ворохта, Ільчуку Василю Івановичу Ільчук Ганні Василівні, Ільчуку Валентину Васильовичу жителям			
	та передати земельну ділянку у приватну власність.			
п.3	Затвердити проект землеустрою щодо відведення:			
	3.1. земельної ділянки з земель комунальної власності площею 0,0175 га, (кадастровий номер: 2611040300:21:007:0405), цільове призначення - для сінокосіння і випасання худоби (код - 01.08.) по вул. Д. Галицького в с-ще Ворохта, Водославському Олегу Васильовичу, жителям			
	та передати земельну ділянку у оренду терміном на 49 років.			
	3.2. земельної ділянки з земель комунальної власності площею 0,0006 га (кадастровий номер: 2611040300:21:008:0741) для будівництва та обслуговування трансформаторної підстанції 10/0,4 кВ (код КВЦПЗ 14.02- для розміщення, будівництва, експлуатації та обслуговування будівель і споруд об'єктів передачі електричної енергії), вул. Д. Галицького, селищі Ворохта, Ворохтянська селищна рада, Надвірнянський район, Івано-Франківська область, АТ «Прикарпаттяобленерго» юридична адреса: м. Івано-Франківськ, вул. Індустріальна, 34 та передати земельну ділянку у оренду терміном на 20 років.			
п.4	Внести зміни у рішення сесії Ворохтянської селищної ради в п. 6.1. № 438-53/2025 від 13.03.2025 виклавши його в такій редакції: «Укласти із АТ «Прикарпаттяобленерго», юридична адреса: м. Івано-Франківськ, вул.			

	Індустріальна, 34, договір оренди на земельну ділянку для розміщення, будівництва, експлуатації та обслуговування адміністративно-побутового корпусу та садових будинків Кремінецької дільниці по вул. Т. Шевченка, 73 (стара адреса вул. Т. Шевченка, 769) в с. Татарів площею 0,6289 га, кадастровий номер 2611091201:13:004:0051 терміном на 3 (три) роки»..			
п.5	Затвердити акт встановлення межі від літери «Г» до літери «А» Ткачук Іванні Іванівні, жительці складений постійною депутатською комісією з розгляду земельних питань, містобудування і екології від 12.05.2026 року, на земельну ділянку площею 0,0124 га для сінокосіння і випасання худоби по вул. М. Грушевського у с-ще Ворохта.			
п.6	Дати дозвіл на виготовлення проекту землеустрою щодо відведення:			
	6.1. земельної ділянки комунальної власності площею 0,1735 га кадастровий номер: 2611040300:21:008:0718 по вул. Заводська в с-ще Ворохта, – для сінокосіння та випасання худоби (з метою надання її в оренду), Калініченку Віталію Олеговичу, жителю Проект відведення даної земельної ділянки подати на затвердження селищної ради для надання в оренду.			
	6.2. земельної ділянки комунальної власності площею 0,1213 га по вул. Заводська в с-ще Ворохта, – для сінокосіння та випасання худоби (з метою надання її в оренду), Віндику Павлу Васильовичу, жителю Проект відведення даної земельної ділянки подати на затвердження селищної ради для надання в оренду.			
	<i>ВЗ Дати дозвіл на розроблення проекту землеустрою для надання автомобільної дороги по вулиці Заводська загальної користування. ВЧ проект у с-ще Ворохта.</i>			
п.7	Відмовити:			
	7.1. Старунській Альоні Владиславівні, жительці у наданні земельну ділянку площею 0,10 га з цільовим призначенням 02.06 для дачного будівництва, на території Ворохтянської територіальної громади Надвірнянського району Івано-Франківської області. Бажані населені пункти та прилегла територія: с. Татарів та прилеглі до дороги місцевості у напрямку с. Поляниця в межах Ворохтянської селищної громади, у зв'язку із недотриманням вимог ст. 118 Земельного кодексу України, а також відповідно до підпункту 5 пункту 27 Перехідних положень Земельного кодексу України (безоплатна передача земель державної, комунальної власності у приватну власність, надання дозволів на розроблення документації із землеустрою, з			

метою такої безоплатної передачі, забороняється).			
<p>7.2. Старунській Альоні Владиславівні, жительці у наданні земельну ділянку площею 0,10 га з цільовим призначенням 02.01 для будівництва і обслуговування житлового будинку, господарських будівель і споруд на території Ворохтянської територіальної громади Надвірнянського району Івано-Франківської області. Бажані населені пункти та прилегла територія: с. Татарів та прилеглі до дороги місцевості у напрямку с. Поляниця в межах Ворохтянської селищної громади, у зв'язку із недотриманням вимог ст. 118 Земельного кодексу України, а також відповідно до підпункту 5 пункту 27 Перехідних положень Земельного кодексу України (безоплатна передача земель державної, комунальної власності у приватну власність, надання дозволів на розроблення документації із землеустрою, з метою такої безоплатної передачі, забороняється).</p>			
<p>7.3. Савчуку Андрію Володимировичу, жителю у наданні земельну ділянку площею 0,15 га для індивідуального житлового будівництва в межах населеного пункту, на території Ворохтянської територіальної громади Надвірнянського району Івано-Франківської області, у зв'язку із недотриманням вимог ст. 118 Земельного кодексу України, а також відповідно до підпункту 5 пункту 27 Перехідних положень Земельного кодексу України (безоплатна передача земель державної, комунальної власності у приватну власність, надання дозволів на розроблення документації із землеустрою, з метою такої безоплатної передачі, забороняється).</p>			
<p>7.4. Савчуку Андрію Володимировичу, жителю у наданні земельну ділянку площею 0,12 га для ведення садівництва в межах населеного пункту, на території Ворохтянської територіальної громади Надвірнянського району Івано-Франківської області, у зв'язку із недотриманням вимог ст. 118 Земельного кодексу України, а також відповідно до підпункту 5 пункту 27 Перехідних положень Земельного кодексу України (безоплатна передача земель державної, комунальної власності у приватну власність, надання дозволів на розроблення документації із землеустрою, з метою такої безоплатної передачі, забороняється).</p>			
<p>7.5. Зарембі Марії Адамівні, жительці у наданні земельну ділянку на території Ворохтянської територіальної громади для будівництва індивідуального житлового будинку, у зв'язку із недотриманням вимог ст. 118 Земельного кодексу України, а також відповідно до підпункту 5 пункту 27 Перехідних положень Земельного кодексу України (безоплатна передача земель державної, комунальної власності у приватну власність, надання дозволів на розроблення документації із землеустрою, з</p>			

	метою такої безоплатної передачі, забороняється).			
	7.6. Петрованчуку Валерію Миколайовичу жителю на земельну ділянку площею 0,2595 га (кадастровий номер: 2611040300:20:003:0029) із земель для ведення особистого селянського господарства у землі житлової та громадської забудови (для будівництва та обслуговування житлового будинку, господарських будівель та споруд) по вул. Довбуша у с-ще Ворохта, у зв'язку із невиконання рішення від 20.02.2020 р. № 317-30/2020 укладання договору сервітуту для пішохідної дороги криниці Німчук І.В.			
	7.7. Радченку Віталію Миколайовичу жителю на земельну ділянку площею 0,1663 га кадастровий номер: 2611091201:13:008:0017 для будівництва та обслуговування житлового будинку господарських будівель та споруд у с. Татарів вул. Незалежності на розроблення технічної документації із зміною конфігурації та проїзду до ділянки, у зв'язку із значною зміною конфігурації та порушення межі ділянки.			
	7.8. Цабанюк Василю Олексіївну жителю на земельну ділянку площею 0,0909 га кадастровий номер: 2611040300:20:006:0141 для будівництва та обслуговування будівель торгівлі у с-ще Ворохта вул. Д. Галицького надання на проведення робіт зі зміни конфігурації земельної ділянки комунальної власності у с-ще Ворохта по вул. Д. Галицького, у зв'язку із значною зміною конфігурації та порушення межі ділянки.			
	8. 8. Вити дозвіл на розроблення земельки 0,1755 га. Ворохтянської с/р.			
	9. Про надання дозвілу на використання земельної ділянки в період виконання буд. робіт. Які обслуговуватимуться № 317-30/2020 по вул. Довбуша			
2	Про детальне планування територій			
3	Про надання дозволу на розроблення змін до Генерального плану села Татарів Ворохтянської селищної територіальної громади			
4	Про погодження проекту землеустрою щодо встановлення меж територій Верховинської селищної територіальної громади Верховинського району Івано-Франківської області			

5	Про проведення нормативно-грошової оцінки земель населених пунктів селища Ворохта та села Татарів			
6	Про внесення змін до рішення від 23.12.2025 № 535-62/2025 «Про затвердження Комплексної селищної програми «Герої поруч» Ворохтянської селищної ради на 2026-2028 роки			
7	Про внесення змін до рішення сесії № 517-60/2025 від 06.11.2025 року «Про затвердження Програми про грошову винагороду «Обдарованість» для дітей та молоді Ворохтянської селищної ради на 2026-2030 роки»»			
8	Про функціонування початкової та базової ланки у Ворохтянському академічному ліцеї Ворохтянської селищної ради Надвірнянського району Івано-Франківської області			
9	Про створення Комунальної установи «Ворохтянська школа мистецтв» Ворохтянської селищної ради			
10	Про внесення змін до рішення сесії Ворохтянської селищної ради від 06.11.2025 року №515-60/2025 «Про затвердження Програми розвитку фізичної культури і спорту на 2026-2030 роки в Ворохтянській селищній територіальній громаді»			
11	Про зміни до бюджету Ворохтянської селищної ради на 2026 рік			
12	Про врахування в доходах селищного бюджету субвенцію з державного бюджету			
13	Про затвердження цільової програми «Програми фінансової підтримки амбулаторії загальної практики сімейної медицини селища Ворохта, що надає первинну медичну допомогу населенню Ворохтянської територіальної громади на 2026-2028 роки»			
14	Про затвердження цільової програми «Програми фінансової підтримки			

THE UNIVERSITY OF CHICAGO
DEPARTMENT OF CHEMISTRY
CHICAGO, ILLINOIS 60637

TO: _____

FROM: _____

DATE: _____

RE: _____
