































**БЮЛЕТЕНЬ ПОІМЕННОГО ГОЛОСУВАННЯ**Ворохтянська селищна рада восьмого скликання  
Шістдесят сьома сесія селищної ради (01.04.2026 р.)






Результати персонального голосування




№	Назва проекту рішення	За	Проти	Утримався
X	Затвердження порядку денного		—	—
1	<b>Про розгляд земельних питань</b>			
п.1	Затвердити технічну документацію із землеустрою щодо встановлення меж земельної ділянки в натурі (на місцевості):		—	—
	1.1. земельної ділянки площею 0,0589 га кадастровий номер: 2611091201:13:003:0156 для будівництва та обслуговування житлового будинку, господарських будівель та споруд по вул. Незалежності у с. Татарів, Якубі Миколі Володимировичу, жителю		—	—
	1.2. земельної ділянки площею 0,1293 га кадастровий номер: 261140300:21:003:0162 для будівництва та обслуговування житлового будинку, господарських будівель та споруд по вул. Височана у с-ще Ворохта, Стефанців Мирославі Михайлівні, жительці		—	—
	1.3. земельної ділянки площею 0,1500 га кадастровий номер: 261140300:20:002:0070 для будівництва та обслуговування житлового будинку, господарських будівель та споруд по вул. Д. Галицького у с-ще Ворохта, Співак Галині Михайлівні, жительці та передати у приватну власність.		—	—
	1.4. земельної ділянки площею 0,1500 га кадастровий номер: 261140300:21:006:0171 для будівництва та обслуговування житлового будинку, господарських будівель та споруд по вул. Грицулівка у с-ще Ворохта, Романюк Марії Михайлівні, жительці та передати у приватну власність.		—	—
	1.5. земельної ділянки площею 0,0947 га кадастровий номер: 2611091201:14:004:0010 для будівництва та обслуговування житлового будинку, господарських будівель та споруд по вул. Р. Шухевича у с. Татарів, Мостовик Олександрі Романівні, жительці та передати у приватну власність.		—	—
п.2	2. Затвердити проект землеустрою щодо відведення:			
	2.1. земельної ділянки з земель комунальної власності площею 0,3082 га, (кадастровий номер: 2611040300:21:007:0393), цільове призначення - для сінокосіння і випасання худоби (код - 01.08.) по вул. Миру в с-ще Ворохта, Матійчуку Святославу Івановичу, жителю та передати земельну ділянку у оренду терміном на 49 років.		—	—
	2.2. земельної ділянки з земель комунальної власності			








	площею 0,0313 га, (кадастровий номер: 2611091201:13:013:0148), цільове призначення - для будівництва та обслуговування інших будівель громадської забудови (код КВЦПЗ 03.15) по вул. О. Довбуша в с. Татарів, Тарабі Юліані Василівні, жителям та передати земельну ділянку у оренду терміном на 10 років.		—	—
	2.3. земельної ділянки з земель комунальної власності площею 0,0006 га (кадастровий номер: 2611091201:14:002:0041) для будівництва та обслуговування трансформаторної підстанції 10/0,4 кВ (код КВЦПЗ 14.02- для розміщення, будівництва, експлуатації та обслуговування будівель і споруд об'єктів передачі електричної енергії), вул. Січових Стрільців, с. Татарів, Ворохтянська селищна рада, Надвірнянський район, Івано-Франківська область, АТ «Прикарпаттяобленерго» юридична адреса: м. Івано-Франківськ, вул. Індустріальна, 34 та передати земельну ділянку у оренду терміном на 20 років.		—	—
п.3	Внесенти зміни у рішення сесії Ворохтянської селищної ради в п. 6.1. № 438-53/2025 від 13.03.2025 виклавши його в такій редакції: «Укласти із АТ «Прикарпаттяобленерго», юридична адреса: м. Івано-Франківськ, вул. Індустріальна, 34, договір оренди на земельну ділянку для розміщення, будівництва, експлуатації та обслуговування адміністративно-побутового корпусу та садових будинків Кремінецької дільниці по вул. Т. Шевченка, 73 (стара адреса вул. Т. Шевченка, 769) в с. Татарів площею 0,6289 га, кадастровий номер 2611091201:13:004:0051 терміном на 3 (три) роки».		—	
п.4	Затвердити акт встановлення межі від літери «Б» до літери «В» Матійціву Роману Ярославовичу, жителю складений постійною депутатською комісією з розгляду земельних питань, містобудування і екології від 30.01.2026 року, на земельну ділянку площею 0,0787 га для сінокосіння і випасання худоби по вул. Д. Галицького у с-ще Ворохта.		—	—
п.5	5. Продовжити термін дії договору оренди землі АТ «Прикарпаттяобленерго», юридична адреса: м. Івано-Франківськ, вул. Індустріальна, 34, договір оренди землі від 17.02.2023 року для розміщення, будівництва, експлуатації та обслуговування будівель і споруд об'єктів передачі електричної енергії (для будівництва та обслуговування ПС 110/35/10 кВ «Ворохта») площею 0,3400 га кадастровий номер: 2611040300:20:006:0135 по вул. Д. Галицького, 26, в селищі Ворохта, Надвірнянського району, Івано-Франківської області, терміном на 3 роки.		—	—
п.6	Затвердити проект землеустрою щодо зміни цільового призначення:			

	<p>громадської забудови (для будівництва та обслуговування житлового будинку, господарських будівель та споруд) по вул. І. Франка у с. Татарів, Феркаляк Наталі Іванівні жительці</p> <p style="text-align: right;">області.</p>		<p style="text-align: center;">—</p>	<p style="text-align: center;">—</p>
	<p>6.2. земельної ділянки площею 0,2899 га (кадастровий номер: 2611040300:19:002:0026) із земель для ведення особистого селянського господарства у землі житлової та громадської забудови (для будівництва та обслуговування житлового будинку, господарських будівель та споруд) по вул. Митрополита Андрея Шептицького (колишня Руднева) у с-ще Ворохта, Маскалюк Марії Павлівні жительці</p>		<p style="text-align: center;">—</p>	<p style="text-align: center;">—</p>
	<p>6.3. земельної ділянки площею 0,0559 га (кадастровий номер: 2611040300:21:004:0079) із земель для ведення особистого селянського господарства у землі житлової та громадської забудови (для будівництва та обслуговування житлового будинку, господарських будівель та споруд) по вул. Г. Хоткевича у с-ще Ворохта, Сидь Ірині Леонідівні жительці</p>		<p style="text-align: center;">—</p>	<p style="text-align: center;">—</p>
	<p>6.4. земельної ділянки площею 0,4913 га (кадастровий номер: 2611040300:21:007:0399) із земель для ведення особистого селянського господарства у землі житлової та громадської забудови (для будівництва та обслуговування житлового будинку, господарських будівель та споруд) по вул. І. Франка у с-ще Ворохта, Кузьмічу Володимиру Васильовичу жительці</p>		<p style="text-align: center;">—</p>	<p style="text-align: center;">—</p>
	<p>6.5. земельної ділянки площею 0,4912 га (кадастровий номер: 2611040300:21:007:0400) із земель для ведення особистого селянського господарства у землі житлової та громадської забудови (для будівництва та обслуговування житлового будинку, господарських будівель та споруд) по вул. І. Франка у с-ще Ворохта, Кузьмічу Володимиру Васильовичу жительці</p>		<p style="text-align: center;">—</p>	<p style="text-align: center;">—</p>
	<p>6.6. земельної ділянки площею 0,3524 га (кадастровий номер: 2611040300:21:008:0566) із земель для ведення особистого селянського господарства у землі житлової та громадської забудови (для будівництва та обслуговування житлового будинку, господарських будівель та споруд) по вул. І. Франка у с-ще Ворохта, Вербіцькому Миколі Миколайовичу жителю</p>		<p style="text-align: center;">—</p>	<p style="text-align: center;">—</p>
	<p>6.7. земельної ділянки площею 0,1400 га (кадастровий номер: 2611091201:13:005:0163) із земель для ведення особистого селянського господарства у землі житлової та громадської забудови (для будівництва та обслуговування житлового будинку, господарських будівель та споруд) по вул. Т. Шевченка у с. Татарів, Конюку Віталію Івановичу жителю</p>		<p style="text-align: center;">—</p>	<p style="text-align: center;">—</p>
	<p>6.8. земельної ділянки площею 0,4834 га (кадастровий номер: 2611091200:08:001:0001) із земель для ведення особистого селянського господарства у землі для</p>		<p style="text-align: center;">—</p>	<p style="text-align: center;">—</p>

	будівництва та обслуговування об'єктів туристичної інфраструктури та закладів громадського харчування по вул. Незалежності у с. Татарів, Ворохтянській селищній раді.			
<del>п.5</del>	6.9. земельної ділянки площею 0,2595 га (кадастровий номер: 2611040300:20:003:0029) із земель для ведення особистого селянського господарства у землі житлової та громадської забудови (для будівництва та обслуговування житлового будинку, господарських будівель та споруд) по вул. О. Довбуша у с-ще Ворохта, Петрованчуку Валерію Миколайовичу жителю	—	—	
	6.10. земельної ділянки площею 0,2500 га (кадастровий номер: 2611040300:19:002:0014) із земель для ведення особистого селянського господарства у землі житлової та громадської забудови (для будівництва та обслуговування житлового будинку, господарських будівель та споруд) по вул. Грицулівка у с-ще Ворохта, Капштану Андрію Михайловичу жителю		—	—
п.6	6.11. земельної ділянки площею 0,0640 га (кадастровий номер: 2611040300:21:007:0133) із земель для ведення особистого селянського господарства у землі житлової та громадської забудови (для будівництва та обслуговування житлового будинку, господарських будівель та споруд) по вул. І. Франка у с-ще Ворохта, Голик Надії Миколаївні жительці		—	—
п.7	Дати дозвіл на виготовлення проекту землеустрою щодо відведення:		—	—
	7.1. земельної ділянки з земель комунальної власності площею 0,1575 га для сінокосіння і випасання худоби (код 01.08.) по вул. І. Франка у с-ще Ворохта, Конарській Наталії Василівні, жителю Проект відведення даної земельної ділянки подати на затвердження селищної ради для надання в оренду.		—	—
	7.2. земельної ділянки з земель комунальної власності площею 0,0787 га для сінокосіння і випасання худоби (код 01.08.) по вул. Д. Галицького у с-ще Ворохта, Матійціву Роману Ярославовичу, жителю . Проект відведення даної земельної ділянки подати на затвердження селищної ради для надання в оренду.		—	—
	7.3. земельної ділянки комунальної власності площею 0,0028 га по вул. Заводська в с-ще Ворохта, — для сінокосіння та випасання худоби (з метою надання її в оренду), Климко Ганні Василівні, жителю Проект відведення даної земельної ділянки подати на затвердження селищної ради для надання в оренду.	—		—
	7.4. земельної ділянки комунальної власності площею 0,1058 га по вул. Р. Шухевича в с. Татарів, — для сінокосіння та випасання худоби (з метою надання її в оренду), Луців Галині Петрівні, жительці п. . Проект відведення даної земельної		—	—

	ділянки подати на затвердження селищної ради для надання в оренду.			
	7.5. земельної ділянки комунальної власності площею 0,0321 га по вул. М. Грушевського в с-ще Ворохта, – для сінокосіння та випасання худоби (з метою надання її в оренду), Ткачук Іванні Іванівні, жительці . Проект відведення даної земельної ділянки подати на затвердження селищної ради для надання в оренду.		—	—
	7.6. земельної ділянки комунальної власності площею 0,0124 га по вул. М. Грушевського в с-ще Ворохта, – для сінокосіння та випасання худоби (з метою надання її в оренду), Ткачук Іванні Іванівні, жительці . Проект відведення даної земельної ділянки подати на затвердження селищної ради для надання в оренду.		—	—
п.8	Затвердити Ворохтянській селищній раді, Надвірнянського району, Івано-Франківської обл., юридична адреса: смт Ворохта, вул. Д.Галицького, 41 технічну документацію із землеустрою щодо інвентаризації земель комунальної власності на земельну ділянку площею 0,0269 га (кадастровий номер: 2611040300:21:007:0404) код 03.20. – земельні ділянки загального користування, які використовуються як внутрішньо кварталні проїзди, пішохідні зони що розташована за адресою: вул. І. Франка, с-ще Ворохта.		—	—
п.9	Затвердити Ворохтянській селищній раді, Надвірнянського району, Івано-Франківської обл., юридична адреса: смт Ворохта, вул. Д.Галицького, 41 технічну документацію із землеустрою щодо інвентаризації земель комунальної власності на земельну ділянку площею 0,0257 га (кадастровий номер: 2611091201:13:008:0201) код 03.07. – для будівництва та обслуговування будівель торгівлі що розташована за адресою: вул. Незалежності, с. Татарів.		—	—
п.10	<b>Відмовити:</b>			
	10.1. Шуліній Ользі Василівні, жительці у наданні земельну ділянку площею для будівництва та обслуговування житлового будинку, господарських будівель та споруд, у селищі Ворохта, Надвірнянського району, у зв'язку із недотриманням вимог ст. 118 Земельного кодексу України, а також відповідно до підпункту 5 пункту 27 Перехідних положень Земельного кодексу України (безоплатна передача земель державної, комунальної власності у приватну власність, надання дозволів на		—	—

	розроблення документації із землеустрою, з метою такої безоплатної передачі, забороняється).			
	10.2. Магас Богдану Юрійовичу, не вказане фактичне місце проживання у розгляді можливість наданні земельну ділянку орієнтовною площею 0,1000 га для індивідуального житлового будівництва, у межах Ворохтянської територіальної громади, також поставити на облік (чергу) для отримання такої земельної ділянки, у зв'язку із недотриманням вимог ст. 118 Земельного кодексу України, а також відповідно до підпункту 5 пункту 27 Перехідних положень Земельного кодексу України (безоплатна передача земель державної, комунальної власності у приватну власність, надання дозволів на розроблення документації із землеустрою, з метою такої безоплатної передачі, забороняється).		—	—
	10.3. Магас Богдану Юрійовичу, не вказане фактичне місце проживання у розгляді можливість наданні земельну ділянку в оренду на максимально дозволений законодавством строк з правом подальшої приватизації після скасування воєнного стану (сmt Ворохта: район стадіону (вул. М. Грушевського), район віадуку с. Татарів: район «Коруна», мікрорайон «Прутець», урочище Піги також інші можливі варіанти земельних ділянок у межах зазначених населених пунктів, у зв'язку із недотриманням вимог ст. 118 Земельного кодексу України, а також відповідно до підпункту 5 пункту 27 Перехідних положень Земельного кодексу України (безоплатна передача земель державної, комунальної власності у приватну власність, надання дозволів на розроблення документації із землеустрою, з метою такої безоплатної передачі, забороняється).		—	—
	10.4. Магас Богдану Юрійовичу, жителю у наданні земельну ділянку орієнтовною площею 0,12 га в оренду для будівництва і обслуговування житлового будинку (або індивідуального садівництва) в межах сmt Ворохта або с. Татарів, як особа з інвалідністю внаслідок війни, у зв'язку із недотриманням вимог ст. 118 Земельного кодексу України, а також відповідно до підпункту 5 пункту 27 Перехідних положень Земельного кодексу України (безоплатна передача земель державної, комунальної власності у приватну власність, надання дозволів на розроблення документації із землеустрою, з метою такої безоплатної передачі, забороняється).		—	—

2.	Про затвердження рішення комісії з розгляду питань щодо надання допомоги для вирішення житлового питання окремим категоріям внутрішньо переміщених осіб, що проживали на тимчасово окупованій території		—	—
3.	Про затвердження рішення комісії з розгляду питань щодо надання допомоги для вирішення житлового питання окремим категоріям внутрішньо переміщених осіб, що проживали на тимчасово окупованій території		—	—
4.	Про затвердження рішення комісії з розгляду питань щодо надання допомоги для вирішення житлового питання окремим категоріям внутрішньо переміщених осіб, що проживали на тимчасово окупованій території		—	—
5.	Про зміни до бюджету Ворохтянської селищної ради на 2026 рік		—	—
6.	Про програму вдосконалення системи державного управління на території Ворохтянської територіальної громади за призначенням на 2026-2027 роки		—	—
7.	Про внесення змін в рішення сесії Ворохтянської селищної ради від 10.02.2022 р. №190-18/2022 «Про здійснення повноважень суб'єкта державної реєстрації у сфері державної реєстрації речових прав на нерухоме майно, юридичних осіб, фізичних осіб-підприємців та громадських формувань» 1.000000р		—	—
8.	Про внесення змін до рішення сесії № 517-60/2025 від 06.11.2025 року «Про затвердження Програми про грошову винагороду «Обдарованість» для дітей та молоді Ворохтянської селищної ради на 2026-2030 роки»		—	—
9.	Про затвердження цільової Програми фінансової підтримки МРЦ МВС України «Кремінці» на 2026-2028 рік		—	—
10.	Про внесення змін до рішення від 24.11.2020 року № 8-1/2020 «Про затвердження структури виконавчих органів Ворохтянської селищної ради, загальної чисельності апарату ради та її виконавчих органів (зі змінами)»		—	—

11.	Про внесення змін до рішення Ворохтянської селищної ради «Про затвердження Положень про відділи Ворохтянської селищної ради» від 11.02.2021 року № 61-5/2021		—	—
12.	Про затвердження Положення про порядок облаштування та експлуатації майданчиків для паркування транспортних засобів на території Ворохтянської селищної територіальної громади		—	—
13.	Про організацію майданчиків для паркування у Ворохтянській громаді		—	—
14.	Про підтримку поділу земельної ділянки та виготовлення технічної документації із землеустрою		—	—
15.	Про підтримку депутатського звернення щодо забезпечення жителів громади паливною деревиною та перспективної газифікації Ворохтянської територіальної громади		—	—
16.	Про затвердження розпоряджень селищного голови		—	—
17.	Різне			

П.І.Б.

Депутата селищної ради

Масевич В.Я.

Особистий підпис

