





















**БЮЛЕТЕНЬ ПОІМЕННОГО ГОЛОСУВАННЯ**Ворохтянська селищна рада восьмого скликання  
Шістдесят сьома сесія селищної ради (01.04.2026 р.)





Результати персонального голосування




№	Назва проекту рішення	За	Проти	Утримався
X	Затвердження порядку денного			
1	<b>Про розгляд земельних питань</b>			
п.1	Затвердити технічну документацію із землеустрою щодо встановлення меж земельної ділянки в натурі (на місцевості):			
	1.1. земельної ділянки площею 0,0589 га кадастровий номер: 2611091201:13:003:0156 для будівництва та обслуговування житлового будинку, господарських будівель та споруд по вул. Незалежності у с. Татарів, Якубі Миколі Володимировичу, жителю			
	1.2. земельної ділянки площею 0,1293 га кадастровий номер: 261140300:21:003:0162 для будівництва та обслуговування житлового будинку, господарських будівель та споруд по вул. Височана у с-ще Ворохта, Стефанців Мирославі Михайлівні, жительці			
	1.3. земельної ділянки площею 0,1500 га кадастровий номер: 261140300:20:002:0070 для будівництва та обслуговування житлового будинку, господарських будівель та споруд по вул. Д. Галицького у с-ще Ворохта, Співак Галині Михайлівні, жительці та передати у приватну власність.			
	1.4. земельної ділянки площею 0,1500 га кадастровий номер: 261140300:21:006:0171 для будівництва та обслуговування житлового будинку, господарських будівель та споруд по вул. Грицулівка у с-ще Ворохта, Романюк Марії Михайлівні, жительці та передати у приватну власність.			
	1.5. земельної ділянки площею 0,0947 га кадастровий номер: 2611091201:14:004:0010 для будівництва та обслуговування житлового будинку, господарських будівель та споруд по вул. Р. Шухевича у с. Татарів, Мостовик Олександрі Романівні, жительці та передати у приватну власність.			
п.2	2. Затвердити проект землеустрою щодо відведення:			
	2.1. земельної ділянки з земель комунальної власності площею 0,3082 га, (кадастровий номер: 2611040300:21:007:0393), цільове призначення - для сінокосіння і випасання худоби (код - 01.0Є.) по вул. Миру в с-ще Ворохта, Матійчуку Святославу Івановичу, жителю та передати земельну ділянку у оренду терміном на 49 років.			
	2.2. земельної ділянки з земель комунальної власності			










	площею 0,0313 га, (кадастровий номер: 2611091201:13:013:0148), цільове призначення - для будівництва та обслуговування інших будівель громадської забудови (код КВЦПЗ 03.15) по вул. О. Довбуша в с. Татарів, Тарабі Юліані Василівні, жителям та передати земельну ділянку у оренду терміном на 10 років.			
	2.3. земельної ділянки з земель комунальної власності площею 0,0006 га (кадастровий номер: 2611091201:14:002:0041) для будівництва та обслуговування трансформаторної підстанції 10/0,4 кВ (код КВЦПЗ 14.02- для розміщення, будівництва, експлуатації та обслуговування будівель і споруд об'єктів передачі електричної енергії), вул. Січових Стрільців, с. Татарів, Ворохтянська селищна рада, Надвірнянський район, Івано-Франківська область, АТ «Прикарпаттяобленерго» юридична адреса: м. Івано-Франківськ, вул. Індустріальна, 34 та передати земельну ділянку у оренду терміном на 20 років.			
п.3	Внесити зміни у рішення сесії Ворохтянської селищної ради в п. 6.1. № 438-53/2025 від 13.03.2025 виклавши його в такій редакції: «Укласти із АТ «Прикарпаттяобленерго», юридична адреса: м. Івано-Франківськ, вул. Індустріальна, 34, договір оренди на земельну ділянку для розміщення, будівництва, експлуатації та обслуговування адміністративно-побутового корпусу та садових будинків Кремінецької дільниці по вул. Т. Шевченка, 73 (стара адреса вул. Т. Шевченка, 769) в с. Татарів площею 0,6289 га, кадастровий номер 2611091201:13:004:0051 терміном на 3 (три) роки».			
п.4	Затвердити акт встановлення межі від літери «Б» до літери «В» Матійціву Роману Ярославовичу, жителю с-складений постійною депутатською комісією з розгляду земельних питань, містобудування і екології від 30.01.2026 року, на земельну ділянку площею 0,0787 га для сінокосіння і випасання худоби по вул. Д. Галицького у с-ще Ворохта.			
п.5	5. Продовжити термін дії договору оренди землі АТ «Прикарпаттяобленерго», юридична адреса: м. Івано-Франківськ, вул. Індустріальна, 34, договір оренди землі від 17.02.2023 року для розміщення, будівництва, експлуатації та обслуговування будівель і споруд об'єктів передачі електричної енергії (для будівництва та обслуговування ПС 110/35/10 кВ «Ворохта») площею 0,3400 га кадастровий номер: 2611040300:20:006:0135 по вул. Д. Галицького, 26, в селищі Ворохта, Надвірнянського району, Івано-Франківської області, терміном на 3 роки.			
п.6	Затвердити проект землеустрою щодо зміни цільового призначення:			


	<p>громадської забудови (для будівництва та обслуговування житлового будинку, господарських будівель та споруд) по вул. І. Франка у с. Татарів, Феркаляк Наталі Іванівні жительці Надвірнянського району, Івано-Франківської області.</p>			
	<p>6.2. земельної ділянки площею 0,2899 га (кадастровий номер: 2611040300:19:002:0026) із земель для ведення особистого селянського господарства у землі житлової та громадської забудови (для будівництва та обслуговування житлового будинку, господарських будівель та споруд) по вул. Митрополита Андрея Шептицького (колишня Руднева) у с-ще Ворохта, Маскалюк Марії Павлівні жительці</p>			
	<p>6.3. земельної ділянки площею 0,0559 га (кадастровий номер: 2611040300:21:004:0079) із земель для ведення особистого селянського господарства у землі житлової та громадської забудови (для будівництва та обслуговування житлового будинку, господарських будівель та споруд) по вул. Г. Хоткевича у с-ще Ворохта, Сидь Ірині Леонідівні жительці</p>			
	<p>6.4. земельної ділянки площею 0,4913 га (кадастровий номер: 2611040300:21:007:0399) із земель для ведення особистого селянського господарства у землі житлової та громадської забудови (для будівництва та обслуговування житлового будинку, господарських будівель та споруд) по вул. І. Франка у с-ще Ворохта, Кузьмічу Володимирі Васильовичу жительці</p>			
	<p>6.5. земельної ділянки площею 0,4912 га (кадастровий номер: 2611040300:21:007:0400) із земель для ведення особистого селянського господарства у землі житлової та громадської забудови (для будівництва та обслуговування житлового будинку, господарських будівель та споруд) по вул. І. Франка у с-ще Ворохта, Кузьмічу Володимирі Васильовичу жительці</p>			
	<p>6.6. земельної ділянки площею 0,3524 га (кадастровий номер: 2611040300:21:008:0566) із земель для ведення особистого селянського господарства у землі житлової та громадської забудови (для будівництва та обслуговування житлового будинку, господарських будівель та споруд) по вул. І. Франка у с-ще Ворохта, Вербіцькому Миколі Миколайовичу жителю</p>			
	<p>6.7. земельної ділянки площею 0,1400 га (кадастровий номер: 2611091201:13:005:0163) із земель для ведення особистого селянського господарства у землі житлової та громадської забудови (для будівництва та обслуговування житлового будинку, господарських будівель та споруд) по вул. Т. Шевченка у с. Татарів, Конюку Віталію Івановичу жителю</p>			
	<p>6.8. земельної ділянки площею 0,4834 га (кадастровий номер: 2611091200:08:001:0001) із земель для ведення особистого селянського господарства у землі для</p>			

	будівництва та обслуговування об'єктів туристичної інфраструктури та закладів громадського харчування по вул. Незалежності у с. Татарів, Ворохтянській селищній раді.			
п.5	6.9. земельної ділянки площею 0,2595 га (кадастровий номер: 2611040300:20:003:0029) із земель для ведення особистого селянського господарства у землі житлової та громадської забудови (для будівництва та обслуговування житлового будинку, господарських будівель та споруд) по вул. О. Довбуша у с-ще Ворохта, Петрованчуку Валерію Миколайовичу жителю			
	6.10. земельної ділянки площею 0,2500 га (кадастровий номер: 2611040300:19:002:0014) із земель для ведення особистого селянського господарства у землі житлової та громадської забудови (для будівництва та обслуговування житлового будинку, господарських будівель та споруд) по вул. Грицулівка у с-ще Ворохта, Капштану Андрію Михайловичу жителю			
п.6	6.11. земельної ділянки площею 0,0640 га (кадастровий номер: 2611040300:21:007:0133) із земель для ведення особистого селянського господарства у землі житлової та громадської забудови (для будівництва та обслуговування житлового будинку, господарських будівель та споруд) по вул. І. Франка у с-ще Ворохта, Голик Надії Миколаївні жительці			
п.7	Дати дозвіл на виготовлення проекту землеустрою щодо відведення:			
	7.1. земельної ділянки з земель комунальної власності площею 0,1575 га для сінокосіння і випасання худоби (код 01.08.) по вул. І. Франка у с-ще Ворохта, Конарській Наталії Василівні, жителю Проект відведення даної земельної ділянки подати на затвердження селищної ради для надання в оренду.			
	7.2. земельної ділянки з земель комунальної власності площею 0,0787 га для сінокосіння і випасання худоби (код 01.08.) по вул. Д. Галицького у с-ще Ворохта, Матійціву Роману Ярославовичу, жителю . Проект відведення даної земельної ділянки подати на затвердження селищної ради для надання в оренду.			
	7.3. земельної ділянки комунальної власності площею 0,0028 га по вул. Заводська в с-ще Ворохта, – для сінокосіння та випасання худоби (з метою надання її в оренду), Климко Ганні Василівні, жителю . Проект відведення даної земельної ділянки подати на затвердження селищної ради для надання в оренду.			
	7.4. земельної ділянки комунальної власності площею 0,1058 га по вул. Р. Шухевича в с. Татарів, – для сінокосіння та випасання худоби (з метою надання її в оренду), Луців Галині Петрівні, жительці . Проект відведення даної земельної			

	ділянки подати на затвердження селищної ради для надання в оренду.			
	7.5. земельної ділянки комунальної власності площею 0,0321 га по вул. М. Грушевського в с-ще Ворохта, – для сінокосіння та випасання худоби (з метою надання її в оренду), Ткачук Іванні Іванівні, жительці . Проект відведення даної земельної ділянки подати на затвердження селищної ради для надання в оренду.			
	7.6. земельної ділянки комунальної власності площею 0,0124 га по вул. М. Грушевського в с-ще Ворохта, – для сінокосіння та випасання худоби (з метою надання її в оренду), Ткачук Іванні Іванівні, жительці . Проект відведення даної земельної ділянки подати на затвердження селищної ради для надання в оренду.			
п.8	Затвердити Ворохтянській селищній раді, Надвірнянського району, Івано-Франківської обл., юридична адреса: смт Ворохта, вул. Д.Галицького, 41 технічну документацію із землеустрою щодо інвентаризації земель комунальної власності на земельну ділянку площею 0,0269 га (кадастровий номер: 2611040300:21:007:0404) код 03.20. – земельні ділянки загального користування, які використовуються як внутрішньо кварталні проїзди, пішохідні зони що розташована за адресою: вул. І. Франка, с-ще Ворохта.			
п.9	Затвердити Ворохтянській селищній раді, Надвірнянського району, Івано-Франківської обл., юридична адреса: смт Ворохта, вул. Д.Галицького, 41 технічну документацію із землеустрою щодо інвентаризації земель комунальної власності на земельну ділянку площею 0,0257 га (кадастровий номер: 2611091201:13:008:0201) код 03.07. – для будівництва та обслуговування будівель торгівлі що розташована за адресою: вул. Незалежності, с. Татарів.			
п.10	<b>Відмовити:</b>			
	10.1. Шуліній Ользі Василівні, жительці у наданні земельну ділянку площею для будівництва та обслуговування житлового будинку, господарських будівель та споруд, у селищі Ворохта, Надвірнянського району, у зв'язку із недотриманням вимог ст. 118 Земельного кодексу України, а також відповідно до підпункту 5 пункту 27 Перехідних положень Земельного кодексу України (безоплатна передача земель державної, комунальної власності у приватну власність, надання дозволів на			

	розроблення документації із землеустрою, з метою такої безоплатної передачі, забороняється).			
	10.2. Магас Богдану Юрійовичу, не вказане фактичне місце проживання у розгляді можливість наданні земельну ділянку орієнтовною площею 0,1000 га для індивідуального житлового будівництва, у межах Ворохтянської територіальної громади, також поставити на облік (чергу) для отримання такої земельної ділянки, у зв'язку із недотриманням вимог ст. 118 Земельного кодексу України, а також відповідно до підпункту 5 пункту 27 Перехідних положень Земельного кодексу України (безоплатна передача земель державної, комунальної власності у приватну власність, надання дозволів на розроблення документації із землеустрою, з метою такої безоплатної передачі, забороняється).			
	10.3. Магас Богдану Юрійовичу, не вказане фактичне місце проживання у розгляді можливість наданні земельну ділянку в оренду на максимально дозволений законодавством строк з правом подальшої приватизації після скасування воєнного стану (сmt Ворохта: район стадіону (вул. М. Грушевського), район віадукy с. Татарів: район «Коруна», мікрорайон «Прутець», урочище Піги також інші можливі варіанти земельних ділянок у межах зазначених населених пунктів, у зв'язку із недотриманням вимог ст. 118 Земельного кодексу України, а також відповідно до підпункту 5 пункту 27 Перехідних положень Земельного кодексу України (безоплатна передача земель державної, комунальної власності у приватну власність, надання дозволів на розроблення документації із землеустрою, з метою такої безоплатної передачі, забороняється).			
	10.4. Магас Богдану Юрійовичу, жителю у наданні земельну ділянку орієнтовною площею 0,12 га в оренду для будівництва і обслуговування житлового будинку (або індивідуального садівництва) в межах сmt Ворохта або с. Татарів, як особа з інвалідністю внаслідок війни, у зв'язку із недотриманням вимог ст. 118 Земельного кодексу України, а також відповідно до підпункту 5 пункту 27 Перехідних положень Земельного кодексу України (безоплатна передача земель державної, комунальної власності у приватну власність, надання дозволів на розроблення документації із землеустрою, з метою такої безоплатної передачі, забороняється).			

2	Про затвердження рішення комісії з розгляду питань щодо надання допомоги для вирішення житлового питання окремим категоріям внутрішньо переміщених осіб, що проживали на тимчасово окупованій території			
3	Про затвердження рішення комісії з розгляду питань щодо надання допомоги для вирішення житлового питання окремим категоріям внутрішньо переміщених осіб, що проживали на тимчасово окупованій території			
4	Про затвердження рішення комісії з розгляду питань щодо надання допомоги для вирішення житлового питання окремим категоріям внутрішньо переміщених осіб, що проживали на тимчасово окупованій території			
5	Про зміни до бюджету Ворохтянської селищної ради на 2026 рік			
6	Про програму вдосконалення системи державного управління на території Ворохтянської територіальної громади за призначенням на 2026-2027 роки			
7	Про внесення змін в рішення сесії Ворохтянської селищної ради від 10.02.2022 р. №190-18/2022 «Про здійснення повноважень суб'єкта державної реєстрації у сфері державної реєстрації речових прав на нерухоме майно, юридичних осіб, фізичних осіб-підприємців та громадських формувань»			
8	Про внесення змін до рішення сесії № 517-60/2025 від 06.11.2025 року «Про затвердження Програми про грошову винагороду «Обдарованість» для дітей та молоді Ворохтянської селищної ради на 2026-2030 роки»			
9	Про затвердження цільової Програми фінансової підтримки МРЦ МВС України «Кремінці» на 2026-2028 рік			
10	Про внесення змін до рішення від 24.11.2020 року № 8-1/2020 «Про затвердження структури виконавчих органів Ворохтянської селищної ради, загальної чисельності апарату ради та її виконавчих органів (зі змінами)»			

11	Про внесення змін до рішення Ворохтянської селищної ради «Про затвердження Положень про відділи Ворохтянської селищної ради» від 11.02.2021 року № 61-5/2021			
12	Про затвердження Положення про порядок облаштування та експлуатації майданчиків для паркування транспортних засобів на території Ворохтянської селищної територіальної громади			
13	Про організацію майданчиків для паркування у Ворохтянській громаді			
14	Про підтримку поділу земельної ділянки та виготовлення технічної документації із землеустрою			
15	Про підтримку депутатського звернення щодо забезпечення жителів громади паливною деревиною та перспективної газифікації Ворохтянської територіальної громади			
16	Про затвердження розпоряджень селищного голови			
17	Різне			

П.І.Б.

Депутата селищної ради

Косицько Г.О.

Особистий підпис

