



















**БЮЛЕТЕНЬ ПОІМЕННОГО ГОЛОСУВАННЯ**








Ворохтянська селищна рада восьмого скликання









П'ятдесят третя сесія селищної ради (13.03.2025 р.)





Результати персонального голосування







№	Назва проекту рішення	За	Проти	Утримався
X	Затвердження порядку денного			
1	<b>Про відведення земельних ділянок для обслуговування ЛЕП</b>			
2	<b>Про детальне планування території</b>			
п.1	Дати дозвіл на розроблення детального плану території			
	1.1. на земельну ділянку приватної власності площею 0,4664 га кадастровий номер: 2611040300:20:004:0007, з метою зміни цільового призначення - для будівництва та обслуговування житлового будинку, господарських будівель і споруд по вул. Войтул у с-ще Ворохта, Левко Марії Федорівні, жительці ..... та Томащук Марії Богданівні, жительці .....			
	1.2. на земельну ділянку приватної власності площею 0,0589 га кадастровий номер: 2611040300:21:004:0136, з метою зміни цільового призначення - для будівництва та обслуговування житлового будинку, господарських будівель і споруд (присадибна ділянка) по вул. Г. Хоткевича у с-ще Ворохта, Юряк Марії Миколаївні, жительці .....			
	1.3. на земельну ділянку приватної власності площею 0,1283 га кадастровий номер: 2611040300:20:004:0256, з метою зміни цільового призначення - для будівництва та обслуговування житлового будинку, господарських будівель і споруд (присадибна ділянка) по вул. Войтул у с-ще Ворохта, Гончар Тетяні В'ячеславівні, жительці .....			
	1.4. на земельну ділянку площею 0,0500 га для будівництва адміністративної будівлі з гаражними приміщеннями пошуково-рятувального відділення по вул. Говерлянська у с-щі Ворохта, Головному управлінню Державної служби України з надзвичайних ситуацій в Івано-Франківській області, в особі Аварійно-рятувального загону спеціального призначення Головного управління Державної служби України з надзвичайних ситуацій в Івано-Франківській області (код ЄДРПОУ 08588725), адреса: м. Івано-Франківськ, вул. Б. Хмельницького, 92А.			
3	<b>Про розгляд земельних питань</b>			
п.1	Затвердити технічну документацію із землеустрою щодо встановлення меж земельної ділянки в натурі (на місцевості):			
	1.1. земельної ділянки площею 0,1500 га кадастровий			









<p>номер: 2611040300:21:008:0704 для будівництва та обслуговування житлового будинку, господарських будівель та споруд по вул. Д. Галицького, 163 у с-ще Ворохта, Якімишин Оксані Михайлівна, жительці ..... та передати земельну ділянку у власність.</p>			
<p>1.2. земельної ділянки площею 0,1442 га кадастровий номер: 2611040300:21:008:0359 для будівництва та обслуговування житлового будинку, господарських будівель та споруд по вул. І. Франка 10-В у с-ще Ворохта, Кириченко Марії Олександрівні, жительці ..... та передати земельну ділянку у власність.</p>			
<p>1.3. земельної ділянки площею 0,0545 га кадастровий номер: 2611040300:20:003:0098 для будівництва та обслуговування житлового будинку, господарських будівель та споруд по вул. О. Довбуша, 11-В у с-ще Ворохта, Дем'янюку Ігорю Івановичу, жителю ..... та передати земельну ділянку у власність.</p>			
<p>1.4. земельної ділянки площею 0,0800 га кадастровий номер: 2611091201:14:003:0150 для будівництва та обслуговування житлового будинку, господарських будівель та споруд по вул. Миру, 28-Б у с. Татарів, Боднаренко Марія Василівна, жительці ..... та передати земельну ділянку у власність.</p>			
<p>1.5. земельної ділянки площею 0,0951 га кадастровий номер: 2611091201:14:003:0149 для будівництва та обслуговування житлового будинку, господарських будівель та споруд по вул. Миру, 28-А у с. Татарів, Боднаренко Марія Василівна, жительці ..... та передати земельну ділянку у власність.</p>			
<p>1.6. земельної ділянки площею 0,1500 га кадастровий номер: 2611040300:21:006:0156 для будівництва та обслуговування житлового будинку, господарських будівель та споруд по вул. Грицулівка, 24 у с-ще Ворохта, Гуленчин Вячеслав Михайлович, жителю ..... та передати земельну ділянку у власність.</p>			
<p>1.7. земельної ділянки площею 0,1500 га кадастровий номер: 2611040300:20:004:0323 для будівництва та обслуговування житлового будинку, господарських будівель та споруд по вул. Войтул,1 у с-ще Ворохта, Садовій Олесі Василівні, жительці ..... та передати земельну ділянку у власність.</p>			
<p>1.8. земельної ділянки площею 0,1238 га кадастровий номер: 2611040300:20:001:0426 для будівництва та обслуговування житлового будинку, господарських будівель та споруд по вул. Лесі Українки, 23 у с-ще Ворохта, Кірмошук Анастасії Прокопівні, жительці ..... та передати земельну ділянку у власність.</p>			
<p>1.9. земельної ділянки площею 0,1500 га кадастровий номер: 2611040300:21:007:0365 для будівництва та обслуговування житлового будинку, господарських будівель та споруд по вул. Миру, 61 у с-ще Ворохта,</p>			











	Лабчук Марії Андріївні, жительці ..... та передати земельну ділянку у власність.			
п.2	2. Затвердити проект землеустрою щодо зміни цільового призначення:			
	2.1. земельної ділянки площею 0,0272 га (кадастровий номер: 2611091201:14:003:0108) із земель для ведення особистого селянського господарства у землі житлової та громадської забудови (для будівництва та обслуговування житлового будинку, господарських будівель та споруд) по вул. Миру у с. Татарів, Бойко Марині Анатоліївні, жительці .....			
	2.2. земельної ділянки площею 0,1393 га (кадастровий номер: 2611091201:12:001:0033) із земель для ведення особистого селянського господарства у землі житлової та громадської забудови (для будівництва та обслуговування житлового будинку, господарських будівель та споруд) по вул. Прутець у с. Татарів, Опирук Діані Володимирівні, жительці .....			
	2.3. земельної ділянки площею 0,6307 га (кадастровий номер: 2611091201:13:011:0020) із земель для ведення особистого селянського господарства у землі житлової та громадської забудови (для будівництва та обслуговування житлового будинку, господарських будівель та споруд) по вул. І. Франка у с. Татарів, Феркаляк Наталії Іванівні, жительці .....			
	2.4. земельної ділянки площею 0,5500 га (кадастровий номер: 2611091201:13:010:0003) із земель для ведення особистого селянського господарства у землі житлової та громадської забудови (для будівництва та обслуговування житлового будинку, господарських будівель та споруд) по вул. І. Франка у с. Татарів, Трентію Артему Миколайовичу, жителю .....			
	2.5. земельної ділянки площею 0,0754 га (кадастровий номер: 2611091201:13:013:0022) із земель для ведення особистого селянського господарства у землі житлової та громадської забудови (для будівництва та обслуговування будівель торгівлі) по вул. Незалежності у с. Татарів, Кепещук Любов Василівні, жительці .....			
	2.6. земельної ділянки площею 0,4664 га (кадастровий номер: 2611040300:20:004:0007) із земель для ведення особистого селянського господарства у землі житлової та громадської забудови (для будівництва та обслуговування житлового будинку, господарських будівель та споруд) по вул. Войтул у с-ще Ворохта, Томащук Марії Богданівні жительці с-ще Ворохта, вул. Войтул,12 та Левко Марії Богданівні, жительці .....			
	2.7. земельної ділянки площею 0,0589 га (кадастровий номер: 2611040300:21:004:0136) із земель для ведення особистого селянського господарства у землі житлової та громадської забудови (для будівництва та обслуговування житлового будинку, господарських будівель та споруд) по вул. Г. Хоткевича у с-ще Ворохта, Юряк Марії			

	Миколаївні жителяці .....			
	2.8. земельної ділянки площею 0,1283 га (кадастровий номер: 2611040300:20:004:0256) із земель для ведення особистого селянського господарства у землі житлової та громадської забудови (для будівництва та обслуговування житлового будинку, господарських будівель та споруд) по вул. Войтул у с-ще Ворохта, Гончар Тетяні В'ячеславівні жителяці .....			
	2.9. земельної ділянки площею 0,1200 га (кадастровий номер: 2611091201:13:010:0039) із земель для ведення особистого селянського господарства у землі житлової та громадської забудови (для будівництва та обслуговування житлового будинку, господарських будівель та споруд) по вул. І. Франка у с. Татарів, Крижанович Ірині Зіновіївні, жителяці .....			
	2.10. земельної ділянки площею 0,2544 га (кадастровий номер: 2611040300:21:001:0005) із земель для ведення особистого селянського господарства у землі житлової та громадської забудови (для будівництва та обслуговування житлового будинку, господарських будівель та споруд) по вул. Миру у с-ще Ворохта, Матійчук Василю Миколаївні, жителяці .....			
	2.11. земельної ділянки площею 0,3776 га (кадастровий номер: 2611091201:11:001:0017) із земель для ведення особистого селянського господарства у землі житлової та громадської забудови (для будівництва та обслуговування житлового будинку, господарських будівель та споруд) по вул. Женецька у с. Татарів, Галазу Роману Львовичу, жителю .....			
п.3	Дати дозвіл на виготовлення проекту землеустрою щодо відведення:			
	3.1. земельної ділянки з земель комунальної власності площею 0,1457 га для сінокосіння і випасання худоби (код 01.08.) по вул. І. Франка у с-ще Ворохта, Стефурак Марії Михайлівні, жителяці .....			
	Проект відведення даної земельної ділянки подати на затвердження селищної ради для надання в оренду.			
	3.2. земельної ділянки з земель комунальної власності площею 0,6575 га для сінокосіння і випасання худоби (код 01.08.) по вул. Миру у с-ще Ворохта, Лабчук Марії Андріївні, жителяці .....			
	Проект відведення даної земельної ділянки подати на затвердження селищної ради для надання в оренду.			
	3.3. земельної ділянки з земель комунальної власності площею 0,3082 га для сінокосіння і випасання худоби (код 01.08.) по вул. Миру у с-ще Ворохта, Матійчуку Святославу Івановичу, жителю .....			
	Проект відведення даної земельної ділянки подати на затвердження селищної ради для надання в оренду.			
	3.4. земельної ділянки з земель комунальної власності площею 0,1273 га для розміщення та експлуатації основних, підсобних і допоміжних будівель та споруд будівельних організацій та підприємств по вул. Д. Галицького у с-ще Ворохта, ПП «Гора», юридична адреса:			






	вул. Д. Галицького, 31-а. Проект відведення даної земельної ділянки подати на затвердження селищної ради для надання в оренду.			
	3.5. земельної ділянки з земель комунальної власності площею 0,0420 га для встановлення земельного сервітуту на право проходу, проїзду до власних земельних ділянок та влаштування стоянки для власних потреб з правом встановлення будівельних розташувань та складування будівельних матеріалів з метою ремонту та будівництва будівель та споруд і розміщення та експлуатації лінійних об'єктів енергетичної інфраструктури по вул. М. Грушевського у с-ще Ворохта, доїзд з вулиці М. Грушевського, Надвірнянського району, Івано-Франківської області до земельних ділянок кадастром номера: 2611040300:20:005:0222 та 2611040300:20:005:0237 Волонець Наталі Василівні жительці ..... та Іванові Анастасії Дмитрівні жительці ..... Проект відведення даної земельної ділянки подати на затвердження селищної ради.			
п.4	4. Дати дозвіл на виготовлення технічну документацію із землеустрою щодо встановлення меж земельної ділянки в натурі (на місцевості), площею 0,0200 га для будівництва та обслуговування житлового будинку, господарських будівель та споруд, яка розташована по вул. М. Грушевського, у с-ще Ворохта, Божко Тамарі Юріївні, жительці .....			
п.5	<b>Затвердити:</b>			
	5.1. Ворохтянській селищній раді, Надвірнянського району, Івано-Франківської обл., юридична адреса: смт Ворохта, вул. Д.Галицького, 41 технічну документацію із землеустрою щодо інвентаризації земель комунальної власності на земельну ділянку площею 0,3303 га (кадастровий номер: 2611040300:20:004:0312) код 03.05. – землі житлової та громадської забудови для будівництва та обслуговування будівель закладів культурно-просвітницького обслуговування, що розташована за адресою: вул. Д. Галицького, с-ще Ворохта. 5.1.1. Ворохтянській селищній раді здійснити державну реєстрацію права комунальної власності на земельну ділянку вказану в пункті 5.1. даного рішення, у визначеному законом порядку.			
	5.2. Савіцькій Олені Михайлівні, жительці ..... проект землеустрою щодо відведення земельної ділянки з земель комунальної власності площею 0,1558 га (кадастровий номер: 2611040300:16:001:0002) для сінокосіння і випасання худоби по вул. Андрея Шептицького Митрополита у с-ще Ворохта, та передати земельну ділянку у оренду терміном на 20 років.			

	5.3. Кірмошук Анастасія Прокопівні, жительці ..... проект землеустрою щодо відведення земельної ділянки з земель комунальної власності площею 0,0997 га (кадастровий номер: 2611040300:20:001:0427) для сінокосіння і випасання худоби по вул. Лесі Українки у с-ще Ворохта та передати земельну ділянку у оренду терміном на 20 років.			
	5.2. Савіцькій Олені Михайлівні, жительці ..... проект землеустрою щодо відведення земельної ділянки з земель комунальної власності площею 0,1558 га (кадастровий номер: 2611040300:16:001:0002) для сінокосіння і випасання худоби по вул. Андрея Шептицького Митрополита у с-ще Ворохта, та передати земельну ділянку у оренду терміном на 20 років.			
п.6	<b>Продовжити термін дії договору оренди землі:</b>			
	6.1. Продовжити АТ «Прикапаттяобленерго», юридична адреса: М. Івано-Франківськ, вул. Індустріальна, 34 термін дії договору оренди землі, укладеного від 20.12.2023 року, для розміщення, будівництва, експлуатації та обслуговування адміністративно-побутового корпусу та садових будинків Кременцівської дільниці по вул. Т. Шевченка, 73 площею 0,6289 га (кадастровий номер: 2611091201:13:004:0051) терміном на <u>3</u> років.			
	6.2. Підприємцю Павлюку Юрію Степановичу, жителю ..... на земельну ділянку площею 0,0100 га кадастровий номер: 2611091201:13:012:0118 для будівництва та обслуговування магазину, по вул. Незалежності, у с. Татарів терміном на 30 (тридцять) років.			
	6.3. Підприємцю Павлюку Юрію Степановичу, жителю ..... на земельну ділянку площею 0,0161 га для будівництва та обслуговування магазину, по вул. Незалежності, у с. Татарів терміном на 30 (тридцять) років.			
п.7	Відмовити Собчинському Юрію Володимировичу, жителю ....., унесенні змін в пункт 3.2. рішення Ворохтянської селищної ради від 17.12.2024 за № 422-51/2024 про зміну площі земельної ділянки із 0,0600 га на площу 0,0900 га для будівництва та обслуговування інших будівель громадської забудови по вул. Д. Галицького у с-ще Ворохта, за рекомендацією постійну депутатську комісію з розгляду земельних питань, містобудування і екології. Пункт 3.2. рішення Ворохтянської селищної ради від 17.12.2024 за № 422-51/2024 залишити без змін.			
п.8	Дати дозвіл Ворохтянській селищній раді Навдвірнянського району Івано-Франківської області на виготовлення проекту землеустрою щодо відведення			

	земельної ділянки комунальної власності площею 0,0570 га (кадастровий номер: 2611091201:13:012:0150), цільове призначення якої змінюється із земель (код 03.10 - для будівництва та обслуговування адміністративних будинків, офісних будівель компаній, які займаються підприємницькою діяльністю, пов'язаною з отриманням прибутку) на землі (код 03.14 – для розміщення та постійної діяльності і підрозділів ДСНС). Проект землеустрою підлягає затвердженню на сесії селищної ради.			
4	Про затвердження Програми охорони навколишнього природного середовища на території населених пунктів Ворохтянської селищної ради на 2025-2030 роки			
5	Про зміни до бюджету Ворохтянської селищної ради на 2025 рік			
6	Про затвердження Звіту про виконання бюджету Ворохтянської селищної територіальної громади за 2024 рік			
7	Про співпрацю між Ворохтянською громадою та гміною Команча Сяноцького повіту Підкарпатського воєводства			
8	Про співпрацю між Ворохтянською громадою та гміною Любачів Любачівського повіту Підкарпатського воєводства			
9	Про внесення змін до рішення Ворохтянської селищної ради від 21.12.2023 року «335-33/2023 «Про затвердження «Селищної комплексної програми соціального захисту населення Ворохтянської селищної ради на 2023-2025 роки»			
10	Про внесення змін до рішення Ворохтянської селищної ради «Про затвердження Положення про службові відрядження працівників відділу освіти, культури, сім'ї, молоді та спорту Ворохтянської селищної ради Надвірнянського району Івано-Франківської області та його структурних підрозділів від 13.08.2024 року №397-44/2024			

11	Про затвердження акту приймання-передачі майна			
12	Про затвердження Статуту Комунальної організації «Фізкультурно-оздоровчий клуб «Олімп» Ворохтянської селищної ради			
13	Про внесення змін до рішення сесії №97-8/2021 від 28.02.2021 року «Програма роботи з обдарованими дітьми та молоддю «Обдаровані діти - майбутнє громади» Ворохтянської селищної ради на 2021-2025 роки»			
14	Про затвердження Програми з підтримки Комунальної організації (установа, заклад) Івано-Франківської обласної комплексної дитячо-юнацької школи із зимових видів спорту на 2025-2026 р.			
15	Про продовження дії договорів оренди приміщень їдальень Татарівської гімназії та Ворохтянського ліцею Ворохтянської селищної ради			
16	Про утворення Комунального некомерційного підприємства «Центр безпеки Ворохтянської територіальної громади» Ворохтянської селищної ради Надвірнянського району Івано-Франківської області			
17	Про затвердження цільової Програми фінансової підтримки МРЦ МВС України «Кремінці» на 2025 рік			
18	Про затвердження Статуту комунального некомерційного підприємства «Ворохтянська амбулаторія загальної практики сімейної медицини» Ворохтянської селищної ради Надвірнянського району Івано-Франківської області в новій редакції			
19	Про затвердження Положення про службові відрядження працівників Ворохтянської селищної ради Надвірнянського району Івано-Франківської області та її структурних підрозділів			



20	Про внесення змін до рішення Ворохтянської селищної ради «Про створення служби у справах дітей та затвердження Положення про службу у справах дітей Ворохтянської селищної ради Надвірнянського району Івано-Франківської області» від 24.12.2020 року № 26-2/2020			
21	Про затвердження «Положення про ведення погосподарського обліку на території Ворохтянської територіальної громади»			
22	Про внесення змін до рішення Ворохтянської селищної ради «Про затвердження Положень про відділи Ворохтянської селищної ради» від 11.02.2021 року № 61-5/2021			
23	Про затвердження розпоряджень селищного голови			
24	Про звернення депутатів Ворохтянської селищної ради			
25	Різне			

П.І.Б.  
Депутата селищної ради

Віноус Г. З

Особистий підпис



