смт. Ворохта

Надвірнянського району

Івано-Франківської області

Генеральний план

з проектними планувальними обмеженнями

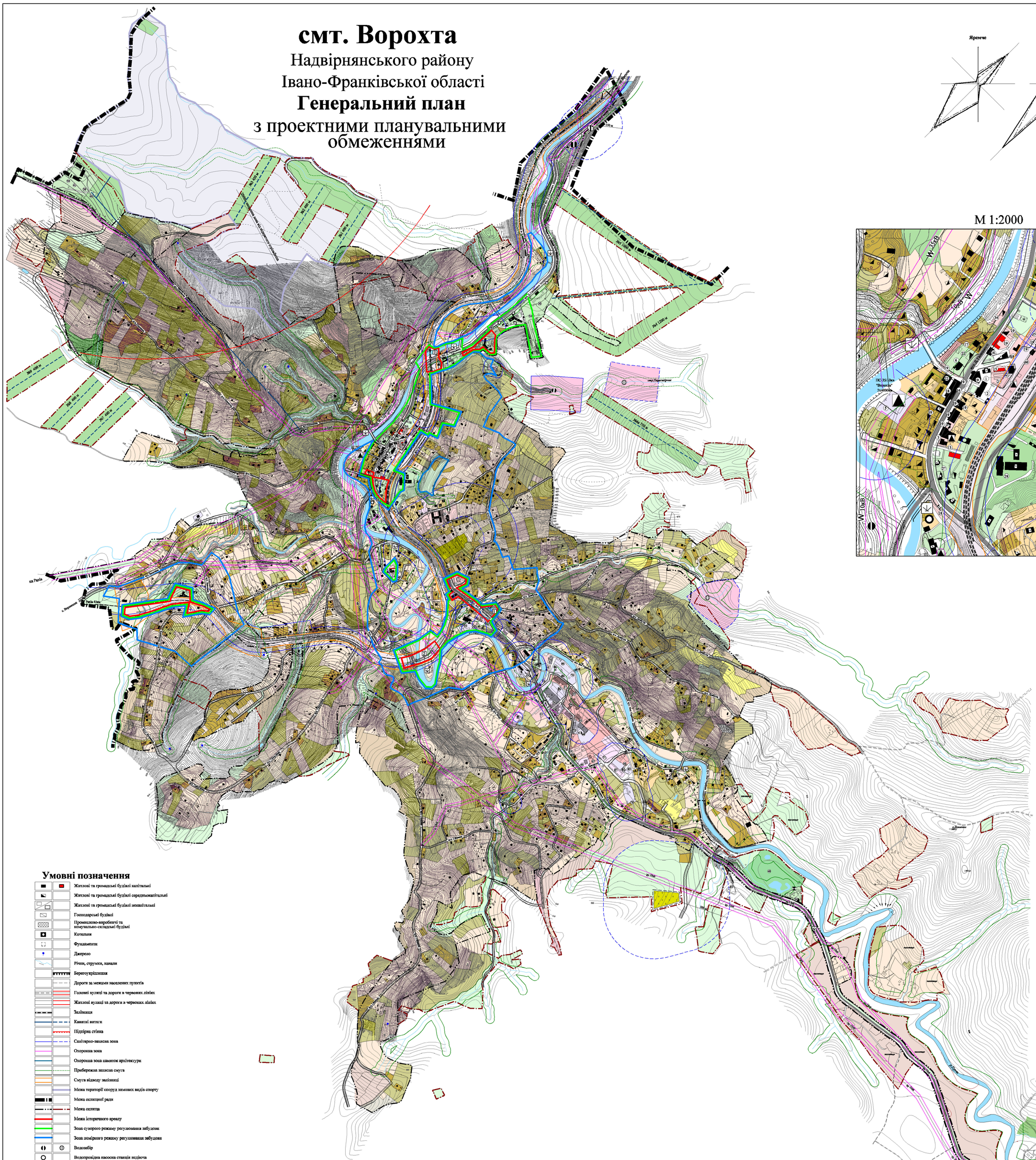

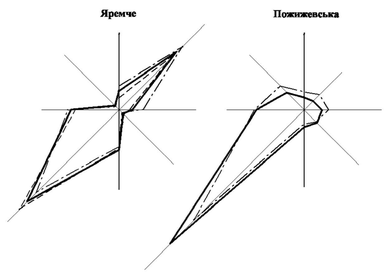

М 1:2000

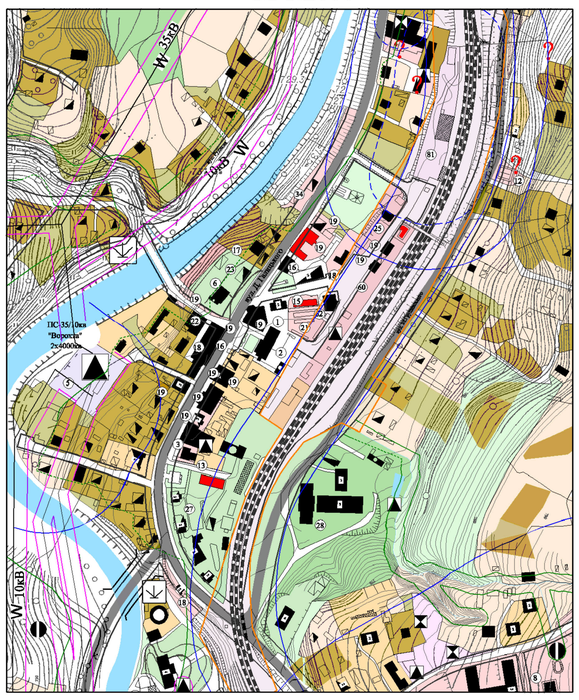

Умовні позначення

- Житлові та громадські будівлі капітальні
- Житлові та громадські будівлі середньокапітальні
- Житлові та громадські будівлі некапітальні
- Господарські будівлі
- Промислово-виробничі та комунально-складські будівлі
- Котельня
- Фундаменти
- Джерело
- Річки, струмки, канали
- Берегоукріплення
- Дороги за межами населених пунктів
- Головні вулиці та дороги в червоних лініях
- Житлові вулиці та дороги в червоних лініях
- Залізниця
- Канатні витяги
- Підпірна стінка
- Санітарно-захисна зона
- Охоронна зона
- Охоронна зона пам'яток архітектури
- Прибережна захисна смуга
- Смуга відводу залізниці
- Межа території споруд зимових видів спорту
- Межа селищної ради
- Межа селища
- Межа історичного ареалу
- Зона суворого режиму регулювання забудови
- Зона помірного режиму регулювання забудови
- Водозабір
- Водопровідна насосна станція недіюча
- Резервуари води
- Каналізаційна насосна станція
- Очисні споруди недіючі
- Місцеві очисні споруди
- Пожежні пірси
- Трансформаторна підстанція
- ВЛЕП

Території

- Садибної житлової забудови
- Особистих селянських господарств
- Садибної житлової забудови, особистих селянських господарств, сінокосів та пасовищ
- Рілля
- Багатоквартирної житлової забудови
- Громадських закладів
- Курортно-оздоровчих закладів
- Промислових підприємств
- Комунально-складські
- Зелених насаджень загального користування
- Землі запасу
- Кладовищ
- Пам'яток архітектури
- Незабудованих територій
- Зелений туризм
- Землі транспорту
- Території для сінокосіння

Експлікація

Заклади громадського обслуговування та комунальні об'єкти

1. Ворохтянська селищна рада
2. Пошта, відділення зв'язку, АТС
3. Магазин, аптека
4. Будинок культури
5. Комунальне підприємство
6. Турбаза "Говерла"
7. Загальноосвітній ліцей I - III ступенів
8. Нежитлова будівля
9. Дитячий садок
10. Церква Різдва Пресвятої Богородиці (Пам'ятка архітектури 1615 р.б.)
11. Церква Різдва Пресвятої Богородиці
12. Римсько-Католицька церква (колишній костел)
13. Аптека
14. Селищна амбулаторія
15. Торгово-побутовий комплекс, магазин
16. Торговий комплекс
17. Торговий комплекс
18. Магазин, ресторан
19. Магазин
20. Пекарня
21. Ринок
22. ПП
23. Кафе
24. Туркомплекс ПП "Керманич", колиба
25. "Гостинний двір", ВКФ"Оксамит"
26. Магазин "Ритуальні послуги"
27. Санаторій "Смерічка"
28. Санаторій "Смерічка" (дитячий корпус)
29. Санаторій "Гірське повітря"
30. Відпочинково-оздоровчий комплекс "Хатки Руслана"
31. Відпочинковий комплекс ПВКФ "Оксамит"
32. Турбаза "Говерла"
33. Спортивна база "Авангард"
34. Трамплін
35. Спортивна база ЛФІ
36. Спортивно-оздоровча база Прикарпатського університету ім. Стефаника
37. Спортивна база "Україна", готель, бар
38. Олімпійське містечко
39. Крісельний витяг спортбаза "Україна"
40. Реозвантажувальний майданчик витяга
41. Лижний стадіон спортбази "Україна"
42. Туркомплекс
44. Пожежне депо
45. Пункт доочистки питної води
46. Готель "Ворохта - 365"
47. СТО
48. Природно-заповідний парк
49. Житловий будинок
50. Торговиця
51. Громадська забудова (ПП)
52. Деревообробний цех
53. Багатоквартирний житловий будинок
54. Піцорама
55. Громадська забудова (ПП)
56. Громадська забудова (ПП)
57. Громадська забудова (ПП)
58. СТО
59. Громадська забудова (ПП)

Об'єкти лісового господарства, промислові підприємства, підприємства транспорту, будівельні організації та бази.

60. Залізничний вокзал
61. Житловий будинок
62. Автостанція
63. АЗС
64. ДП "Лісове господарство", адмінбудинок
65. Ворохтянське лісництво, адмінбудинок
66. Вороненківське лісництво, адмінбудинок
67. Обслуговування складу
68. ТзОВ "Ворохтянська лісова компанія", лісопильний цех
69. ПВКФ "Керманич і К", адмінбудинок
70. Піцорама
71. Піцорама, деревообробний цех
72. Деревообробний цех
73. Столярний цех (ПП)
74. Склад (ПП)
75. Складське приміщення
76. СТО
77. Ворохтянський лісгосп, склад
78. ПП
79. ПП Панько, деревообробний цех
80. ПП Малійчук, столярний цех
81. Склад
82. ПП
83. ПП Васкул, шкірорама
84. Піцорама
85. Виробничі та побутові приміщення (ПП)
86. Складування ліопродукції
87. Виробничі приміщення недіючі

Примітки

1. Генеральний план смт. Ворохта виготовлено на основі опорного плану.
2. Система висот Балтійська, січення рельєфу через 1 метр, на додаткових територіях січення рельєфу через 5 метрів.
3. Межі санітарно-захисних та охоронних зон нанесено відповідно до нормативних документів.
4. Гірськолижний витяг №6а можливо спорудити тільки після переносу існуючого водозабору вище по руслу стр.Пересвітрічик
4. Даний аркуш розглядати разом з аркушами №1, 2, 3, 5, 6, 7

Пам'ятки архітектури

1. Церква Різдва Пресвятої Богородиці 1615р.б., Постанова РМ України від 24.08.63 №970 Охоронний №235
2. Залізничні кам'яні мости 1894р.б., (2шт.) Рішення облвик. від 19.09.89 №144 Охоронний №468

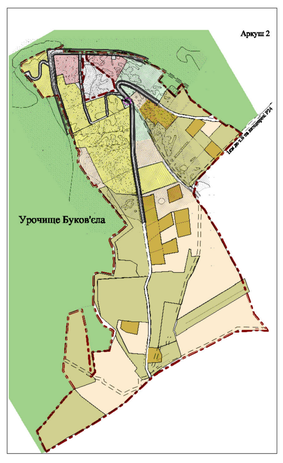

Урочище Малий Чертіж

Розроблено: 4. Примірники	Кому видано
Примірник № 1	Архіву філії НДІ "Діпромісто"
Примірник № 2	Ворохтянській селищній раді
Примірник № 3	Надвірнянській районній архітектурі
Примірник № 4	Івано-Франківській обласній архітектурі

Інвентарний №

Міністерство розвитку громад та територій України	Державне підприємство Український державний науково-дослідний інститут проектування міст "Діпромісто" ім. Ю.М. Білоконя

Об'єкт: Зміни до генпану смт. Ворохта Надвірнянського району Івано-Франківської області. Зміна меж населених територій (межі)			Договір № 027-15-128
Креслення: генеральний план з проектними планувальними обмеженнями			
Директор		Нікітюк Д.І.	М-б: 1:5000
Начальник АПМ-ГАП		Зміна В.А.	Дата: 2024 р.
Керівник групи		Кізілова Т.Б.	Архівний №
Інженер I кат.		Пятничко І.Р.	Аркуш №4-зм.
			Примірник №