

**БЮЛЕТЕНЬ ПОІМЕННОГО ГОЛОСУВАННЯ**

Ворохтянська селищна рада восьмого скликання










П'ятдесятя сесія селищної ради (17.12.2024 р.)











Результати персонального голосування








№	Назва проекту рішення	За	Проти	Утримався
X	Затвердження порядку денного	—	—	—
1	Про затвердження Програми Ворохтянської територіальної громади на 2025 рік підтримки військових частин Сил оборони України	—	—	—
2	Про затвердження Програми підтримки діяльності КП «Селищне комунальне підприємство» Ворохтянської селищної ради	—	—	—
3	Про затвердження Програми військово-патріотичного виховання молоді, допризовної підготовки, призову в ЗСУ на строкову військову службу, військову службу за контрактом, мобілізацію військовозобов'язаних на території Ворохтянської селищної ради на 2025р.	—	—	—
4	Про внесення змін до рішення № 36- 3/2020 від 30.12.2020 року «Про затвердження комплексної цільової соціальної програми запобігання виникнення надзвичайних ситуацій природного і техногенного характеру та підвищення рівня готовності оперативно-рятувальної служби цивільного захисту на території Ворохтянської територіальної громади до дій за призначенням на 2021-2025 роки.	—	—	—
5	Про внесення змін до рішення сесії Ворохтянської селищної ради №86-7/2021 від 15.04.2021 року	—	—	—
6	Про затвердження «Програми розвитку туризму Ворохтянській селищній територіальній громаді на 2025 рік»	—	—	—
7	Про зміни до бюджету Ворохтянської селищної ради на 2024 рік	—	—	—
8	Про затвердження Звіту про виконання бюджету Ворохтянської селищної територіальної громади за 9 місяців 2024 року	—	—	—








9	Про бюджет Ворохтянської селищної територіальної громади на 2025 рік			
10	Про відведення земельних ділянок для обслуговування ЛЕП			
11	Про детальне планування територій			
п.1	Дати дозвіл на розроблення детального плану території			
	1.1. Палійчуку Андрію Богдановичу, жителю ..... на земельну ділянку приватної власності площею 0,7409 га кадастровий номер: 2611040300:20:003:0043, з метою зміни цільового призначення - для будівництва та обслуговування житлового будинку, господарських будівель і споруд (присадибна ділянка) по вул. О. Довбуша у с-ще Ворохта.			
	1.2. Остапик Людмилі Ярославівні, жительці ..... на земельну ділянку приватної власності площею 0,1779 га кадастровий номер: 2611040300:20:004:0067, з метою зміни цільового призначення - для будівництва та обслуговування житлового будинку, господарських будівель і споруд (присадибна ділянка) по вул. Войтул у с-ще Ворохта.			
п.2	Затвердити детальний план території:			
	2.1. земельної ділянки площею 0,1500 га для будівництва та обслуговування житлового будинку, господарських будівель і споруд (присадибна ділянка) по вул. М. Грушевського в с-ще Ворохта, за рахунок земель приватної власності (кадастровий номер: 2611040300:20:004:0311), Щербанюку Миколі Юрійовичу, жителю .....			
	2.2. земельної ділянки площею 0,1500 га для будівництва та обслуговування житлового будинку, господарських будівель і споруд (присадибна ділянка) по вул. Лесі Українки в с-ще Ворохта, за рахунок земель приватної власності (кадастровий номер: 2611040300:20:001:0145), Лапчак Оксані Дмитрівні, жительці .....			
	2.3. земельної ділянки площею 0,1042 га для будівництва та обслуговування житлового будинку, господарських будівель і споруд (присадибна ділянка) по вул. Лесі Українки в с-ще Ворохта, за рахунок земель приватної власності (кадастровий номер: 2611040300:20:001:0378), Лапчак Оксані Дмитрівні, жительці .....			











	.....			
п.3	2.4. земельної ділянки площею 0,2147 га для будівництва та обслуговування житлового будинку, господарських будівель і споруд (присадибна ділянка) по вул. Б. Хмельницького в с-ще Ворохта, за рахунок земель приватної власності (кадастровий номер: 2611040300:21:002:0128), Скітяшин Катерині Олександрівні, жительці .....		-	-
	2.5. земельної ділянки площею 0,1283 га для будівництва та обслуговування житлового будинку, господарських будівель і споруд (присадибна ділянка) по вул. Войтул в с-ще Ворохта, за рахунок земель приватної власності (кадастровий номер: 2611040300:20:004:0011), Беляві Ульяні Володимирівні, жительці .....		-	-
	2.6. земельної ділянки, яка перебуває в постійному користуванні, площею 0,6663 га, кадастровий номер: 2611040300:20:003:0020, яка призначена для обслуговування будівлі дитячого садка, з метою встановлення модульної котельні, Ворохтянській селищній раді, Надвірнянського району, Івано-Франківської області, в особі закладу дошкільної освіти (ясла-садка) «Лісова казка», місцезнаходження: селище Ворохта, вул. О. Довбуша, 4.		-	-
п.3	Дати дозвіл на внесення змін до Генерального плану с-ще Ворохта суміщеного з детальним планом території для розміщення та експлуатації будівель і споруд додаткових транспортних послуг та допоміжних операцій площею 0,5173 га за кадастровим номером: 2611040300:21:008:0679 по вул. О. Довбуша в с-ще Ворохта.		-	-
<b>12</b>	<b>Про розгляд земельних питань</b>		-	-
п.1	Затвердити технічну документацію із землеустрою щодо встановлення меж земельної ділянки в натурі (на місцевості):		-	-
	1.1. земельної ділянки площею 0,1500 га кадастровий номер: 2611040300:20:001:0422 для будівництва та обслуговування житлового будинку, господарських будівель та споруд по вул. О. Довбуша у с-ще Ворохта, Романюк Марії Олексіївні, жительці ..... та передати земельну ділянку у власність.		-	-
	1.2. земельної ділянки площею 0,2377 га кадастровий номер: 2611091201:13:001:0131 для будівництва та обслуговування житлового будинку, господарських будівель та споруд по вул. Незалежності у с. Татарів, Пекаруку Олександрю Івановичу, жителю ..... та		-	-

	передати земельну ділянку у власність.			
	1.3. земельної ділянки площею 0,2500 га кадастровий номер: 2611091201:13:013:0132 для будівництва та обслуговування житлового будинку, господарських будівель та споруд по вул. Незалежності у с. Татарів, Чернопиському Богдану Петровичу, жителю ..... та передати земельну ділянку у власність.		—	—
	1.4. земельної ділянки площею 0,0738 га кадастровий номер: 2611040300:20:004:0319 для будівництва та обслуговування житлового будинку, господарських будівель та споруд по вул. Войтул у с-ще Ворохта, Мартищук Ганні Михайлівні, жителю ..... та передати земельну ділянку у власність.		—	—
	1.5. земельної ділянки площею 0,1500 га кадастровий номер: 2611040300:10:001:0003 для будівництва та обслуговування житлового будинку, господарських будівель та споруд по вул. Говерляньська у с-ще Ворохта, Мельниченко Тетяні Степанівні, жительці ..... та передати земельну ділянку у власність.		—	—
	1.6. земельної ділянки площею 0,6105 га кадастровий номер: 2611091201:03:013:0001 для будівництва та обслуговування будівель закладів освіти (ЗДО «Ліщинка») по вул. Незалежності у с. Татарів, Ворохтянській селищній раді Надвірнянського району Івано-Франківської області.		—	—
	1.7. земельної ділянки площею 0,0575 га кадастровий номер: 2611091201:13:008:0189 для будівництва та обслуговування житлового будинку, господарських будівель та споруд по вул. Курортна у с. Татарів, Біликовської Дарії Степанівні, жительці ..... та передати земельну ділянку у власність.		—	—
	1.8. земельної ділянки площею 0,1500 га кадастровий номер: 2611040300:20:001:0423 для будівництва та обслуговування житлового будинку, господарських будівель та споруд по вул. О. Довбуша у с-ще Ворохта, Олексюк Марії Іванівні, жительці ..... та передати земельну ділянку у власність.		—	—
	1.9. земельної ділянки площею 0,2200 га для будівництва та обслуговування житлового будинку, господарських будівель та споруд по вул. о. М. Косило у с. Татарів, Мотрук Сюзанні Петрівні, жительці .....		—	—
п.2	2. Затвердити проект землеустрою щодо зміни цільового призначення:			
	2.1. земельної ділянки площею 0,1500 га (кадастровий номер: 2611040300:20:004:0311) із земель для ведення особистого селянського господарства у землі житлової та громадської забудови (для будівництва та обслуговування житлового будинку, господарських будівель та споруд) по вул. М. Грушевського у с-ще Ворохта, Щербанюку Миколі Юрійовичу жителю .....		—	—
	2.2. земельної ділянки площею 0,7107 га (кадастровий номер: 2611091200:08:001:0007) із земель для ведення особистого селянського господарства у землі житлової та громадської забудови (для будівництва та обслуговування			


	житлового будинку, господарських будівель та споруд) по вул. Т. Шевченка у с. Татарів, Мироняк Валентині Юрївні, жительці .....			
2.3.	земельної ділянки площею 0,2147 га (кадастровий номер: 2611040300:21:002:0128) із земель для ведення особистого селянського господарства у землі житлової та громадської забудови (для будівництва та обслуговування житлового будинку, господарських будівель та споруд) по вул. Б. Хмельницького у с-ще Ворохта, Скитяшин Катерині Олександрівні жительці .....		—	—
2.4.	земельної ділянки площею 0,1042 га (кадастровий номер: 2611040300:20:001:0378) із земель для ведення особистого селянського господарства у землі житлової та громадської забудови (для будівництва та обслуговування житлового будинку, господарських будівель та споруд) по вул. Лесі Українки у с-ще Ворохта, Лапчак Оксані Дмитрівні, жительці .....		—	—
2.5.	земельної ділянки площею 0,1500 га (кадастровий номер: 2611040300:20:001:0145) із земель для ведення особистого селянського господарства у землі житлової та громадської забудови (для будівництва та обслуговування житлового будинку, господарських будівель та споруд) по вул. Лесі Українки у с-ще Ворохта, Лапчак Оксані Дмитрівні, жительці .....		—	—
2.6.	земельної ділянки площею 0,1283 га (кадастровий номер: 2611040300:20:004:0011) із земель для ведення особистого селянського господарства у землі житлової та громадської забудови (для будівництва та обслуговування житлового будинку, господарських будівель та споруд) по вул. Войтул у с-ще Ворохта, Беляєв Уляні Володимирівні, жительці .....		—	—
2.7.	земельної ділянки площею 0,2013 га (кадастровий номер: 2611091201:13:005:0150) із земель для ведення особистого селянського господарства у землі житлової та громадської забудови (для будівництва та обслуговування житлового будинку, господарських будівель та споруд) по вул. Т. Шевченка у с. Татарів, Дедерчук Марії Дмитрівні жительці .....		—	—
2.8.	земельної ділянки площею 0,0700 га (кадастровий номер: 2611040300:21:008:0402) із земель для ведення особистого селянського господарства у землі житлової та громадської забудови (для будівництва та обслуговування житлового будинку, господарських будівель та споруд) по вул. Заводська у с-ще Ворохта, Клишко Ганні Василівні жительці .....		—	—
2.9.	земельної ділянки площею 0,0800 га (кадастровий номер: 2611091201:13:004:0004) із земель для ведення особистого селянського господарства у землі житлової та громадської забудови (для будівництва та обслуговування житлового будинку, господарських будівель та споруд) по вул. Т. Шевченка у с. Татарів, Кіті Миколі Петровичу, жителю .....		—	—
2.10.	земельної ділянки площею 0,0674 га (кадастровий номер: 2611091201:13:004:0027) із земель для ведення		—	—

	особистого селянського господарства у землі житлової та громадської забудови (для будівництва та обслуговування житлового будинку, господарських будівель та споруд) по вул. Т. Шевченка у с. Татарів, Демедюк Мар'яні Миколаївні, жительці .....		—	—
п.3	Дати дозвіл на виготовлення проекту землеустрою щодо відведення:		—	—
	3.1. земельної ділянки в оренду з земель комунальної власності площею 0,1419 га по вул. Д. Галицького, 26А у смт Ворохта для розміщення, будівництва, експлуатації та обслуговування будівель і споруд об'єктів передачі електричної енергії (для обслуговування будинку лінійного поста), АТ «Прикарпаттяобленерго», юридична адреса: м. Івано-Франківськ, вул. Індустріальна, 34. Проект відведення даної земельної ділянки подати на затвердження селищної ради для надання в оренду.		—	—
	3.2. земельної ділянки з земель комунальної власності площею 0,0365 га для сінокошіння і випасання худоби (код 01.08.) по вул. М. Грушевського у с-ще Ворохта Філяку Ярославу Васильовичу, жителю .....		—	—
	3.3. земельної ділянки з земель комунальної власності площею 0,0420 га для встановлення земельного сервітуту на право проходу, проїзду до власних земельних ділянок та влаштування стоянки для власних потреб з правом встановлення будівельних розташувань та складування будівельних матеріалів з метою ремонту та будівництва будівель та споруд і розміщення та експлуатації лінійних об'єктів енергетичної інфраструктури по вул. М. Грушевського у с-ще Ворохта, доїзд з вулиці М. Грушевського, Надвірнянського району, Івано-Франківської області до земельних ділянок кадастром номера: 2611040300:20:005:0222 та 2611040300:20:005:0237 Волонець Наталі Василівні жительці ..... та Іванові Анастасії Дмитрівні жительці ..... Проект відведення даної земельної ділянки подати на затвердження селищної ради.		—	—
	3.4. земельної ділянки з земель комунальної власності площею 0,0600 га для будівництва та обслуговування інших будівель громадської забудови по вул. Д. Галицького у с-ще Ворохта, Собчинському Юрію Володимировичу жителю .....		—	—
п.4	Затвердити проект землеустрою щодо відведення земельної ділянки з земель комунальної власності, Марусяку Ростиславу Петровичу, на земельну ділянку площею 0,1500 га (кадастровий номер 2611091201:13:004:0070) код 01.08. – для сінокошіння та		—	—

	випасання худоби, що розташована за адресою: вул. Т. Шевченка, с. Татарів та передати земельну ділянку у оренду терміном на 20 років.		—	—
п.5	Затвердити акт встановлення межі земельної ділянки площею 1,0000 га для ведення особистого селянського господарства по вул. О. Довбуша у с-ще Ворохта (по межі від літери «Б» до літери «В»), Семчуку Григорію Михайловичу, жителю ....., складений депутатом Ворохтянською селищної ради від 12.08.2024 року Молдавчуком О. В.		—	—
п.6	Дати дозвіл на виготовлення технічну документацію із землеустрою щодо встановлення меж земельної ділянки в натурі (на місцевості), площею 0,0256 га (кадастровий номер: 2611040300:20:006:0094) для обслуговування автостанції з реконструкцією кафе, яка розташована по вул. Д. Галицького, буд. 35у с-ще Ворохта, підприємцю Запужляк Ользі Миколаївні, жительці .....		—	—
п.7	Дати дозвіл на виготовлення технічну документацію із землеустрою щодо встановлення меж земельної ділянки в натурі (на місцевості), площею 0,0200 га для будівництва та обслуговування житлового будинку, господарських будівель та споруд, яка розташована по вул. М. Грушевського, у с-ще Ворохта, Божко Тамарі Юріївні, жительці .....		—	—
п.8	Продовжити термін дії договору оренди землі підприємцю Свідраку Миколі Васильовичу, жителю ....., на земельну ділянку площею 0,1563 га кадастровий номер: 2611040300:21:008:0624 для обслуговування столярного цеху, по вул. Д. Галицького, у с-ще Ворохта терміном на 10 років.		—	—
п.9	Надати дозвіл на встановлення земельного сервітуту на право проїзду на транспортному засобі через земельну ділянку комунальної власності площею 0,6067 га (кадастровий номер: 2611040300:21:007:0318), цільове призначення – для будівництва та обслуговування будівель торгівлі, яка розташована по вул. Д. Галицького в селищі Ворохта Надвірнянського району Івано-Франківської області.		—	—
п.10	Припинити право власності на земельну ділянку площею 0,2484 га для ведення особистого селянського господарства (кадастровий номер: 2611091201:13:011:0147), яка розташована в с. Татарів по вул. М. Грушевського, яка належить на праві власності Мельничук Тетяні Юріївні, жительки ....., відповідно до ст. 140 Земельного кодексу України шляхом внесення відповідних відомостей до Державного реєстру речових прав на нерухоме майно.		—	—

13	Про надання дозволу на розроблення проекту землеустрою щодо встановлення меж території Ворохтянської селищної територіальної громади		—	—
14	Про придбання у власність (шляхом викупу) земельної ділянки несільськогосподарського призначення		—	—
15	Про облаштування приміщення Ворохтянської селищної ради для функціонування ветеранського простору та робочого місця спеціаліста з питань ветеранської політики		—	—
16	Про затвердження Положення «Про організацію надання послуг на території ринку "Торговиця" у селищі Ворохта та встановлення порядку їх оплати»		—	—
17	Про внесення змін до штатного розпису Татарівського центру культури, дозвілля, молоді та спорту		—	—
18	Про переведення КО ФОК «ОЛІМП» Ворохтянської селищної ради на умови самостійного ведення господарської діяльності, бухгалтерського обліку та фінансової звітності		—	—
19	Про зміну засновника та затвердження Статуту Комунальної організації «Фізкультурно-оздоровчий клуб «ОЛІМП» Ворохтянської селищної ради		—	—
20	Про зміни до штатного розпису КО ФОК «ОЛІМП» Ворохтянської селищної ради		—	—
21	Про внесення змін до рішення від 24.11.2020 року № 8-1/2020 «Про затвердження структури виконавчих органів Ворохтянської селищної ради, загальної чисельності апарату ради та її виконавчих органів (зі змінами)»		—	—
22	Про внесення змін до рішення від 24.11.2020 року № 5-1/2020 «Про постійні комісії Ворохтянської селищної ради»		—	—



23	Про затвердження розпоряджень селищного голови			
24	Різне			

П.І.Б.  
Депутата селищної ради

Морозівська О. В.

Особистий підпис

