

# ПРОТОКОЛ № 14

## комісії Ворохтянської селищної ради

із земельних питань, екології та містобудування (надалі - комісія)

30.09.2024 року

селище Ворохта

### Склад комісії:

Палійчук С.П. - голова земельної комісії;  
Косило Г.О. – секретар земельної комісії (відсутня);  
Братівник А. Ю. – член земельної комісії;(відсутній);  
Макійчук А. В. – член земельної комісії;  
Стефурак Р. М. – член земельної комісії;  
Марків М. М. - член земельної комісії;  
Молдавчук Ю. І. член земельної комісії; (відсутній);

### Присутні:

Сіщук С. А. –начальник відділу архітектури, будівництва житлово-комунального господарства та земельних відносин;  
Блащук Н.В. –головний спеціаліст відділу архітектури, будівництва житлово-комунального господарства та земельних відносин;

### Проект рішення «Про детальне планування території»:

#### 1. Дати дозвіл на розроблення детального плану території:

1.1. Лапчак Оксані Дмитрівні, жительці .....  
на земельну ділянку приватної власності площею 0,1500 га кадастровий номер: 2611040300:20:001:0145, з метою зміни цільового призначення - для будівництва та обслуговування житлового будинку, господарських будівель і споруд (присадибна ділянка) по вул. Лесі Українки у с-ще Ворохта.

Визначити замовником виконання детального плану території - виконавчий комітет Ворохтянської селищної ради.

Відповідальний за фінансування на виготовлення детального плану території – Лапчак Оксана Дмитрівна.

1.2. Лапчак Оксані Дмитрівні, жительці .....  
на земельну ділянку приватної власності площею 0,1042 га кадастровий номер: 2611040300:20:001:0378, з метою зміни цільового призначення - для будівництва та обслуговування житлового будинку, господарських будівель і споруд (присадибна ділянка) по вул. Лесі Українки у с-ще Ворохта.

Визначити замовником виконання детального плану території - виконавчий комітет Ворохтянської селищної ради.

Відповідальний за фінансування на виготовлення детального плану території – Лапчак Оксана Дмитрівна.

1.3. Мурга Олександр Володимировичу, жителю .....  
на земельну ділянку приватної власності площею 0,2952 га кадастровий номер: 2611040300:21:007:0338, з метою зміни цільового призначення - для будівництва та обслуговування житлового будинку, господарських будівель і споруд по вул. І. Франка у с-ще Ворохта.

Визначити замовником виконання детального плану території - виконавчий комітет Ворохтянської селищної ради.

Відповідальний за фінансування на виготовлення детального плану території – Мурга Олександр Володимирович.

1.4. Мурга Олені Федорівні, жительці ..... на земельну ділянку приватної власності площею 0,1916 га кадастровий номер: 2611040300:21:007:0339, з метою зміни цільового призначення - для будівництва та обслуговування житлового будинку, господарських будівель і спорудпо вул. І. Франка у с-ще Ворохта.

Визначити замовником виконання детального плану території - виконавчий комітет Ворохтянської селищної ради.

Відповідальний за фінансування на виготовлення детального плану території – Мурга Олена Федорівна.

1.5. Леонович Анні Андріївні, жительці ....., на земельну ділянку приватної власності площею 0,1000 га кадастровий номер: 2611040300:21:007:0334, з метою зміни цільового призначення - для будівництва та обслуговування житлового будинку, господарських будівель і спорудпо вул. І. Франка у с-ще Ворохта.

Визначити замовником виконання детального плану території - виконавчий комітет Ворохтянської селищної ради.

Відповідальний за фінансування на виготовлення детального плану території – Леонович Анна Андріївна.

1.6. Гапєєвій Аліні Олександрівні, жительці ....., на земельну ділянку приватної власності площею 0,3700 га кадастровий номер: 2611040300:21:007:0336, з метою зміни цільового призначення - для будівництва та обслуговування житлового будинку, господарських будівель і спорудпо вул. І. Франка у с-ще Ворохта.

Визначити замовником виконання детального плану території - виконавчий комітет Ворохтянської селищної ради.

Відповідальний за фінансування на виготовлення детального плану території – Гапєєва Аліна Олександрівна.

1.7. Семенко Надії Богданівні, жительці ....., на земельну ділянку приватної власності площею 0,1000 га кадастровий номер: 2611040300:21:007:0333, з метою зміни цільового призначення - для будівництва та обслуговування житлового будинку, господарських будівель і спорудпо вул. І. Франка у с-ще Ворохта.

Визначити замовником виконання детального плану території - виконавчий комітет Ворохтянської селищної ради.

Відповідальний за фінансування на виготовлення детального плану території – Семенко Надія Богданівна.

1.8. Климко Ганні Василівні, жительці ..... на земельну ділянку приватної власності площею 0,0700 га кадастровий номер: 2611040300:21:008:0402, з метою зміни цільового призначення - для будівництва та обслуговування житлового будинку, господарських будівель і спорудпо вул. Заводська у с-ще Ворохта.

Визначити замовником виконання детального плану території - виконавчий комітет Ворохтянської селищної ради.

Відповідальний за фінансування на виготовлення детального плану території – Климко Ганна Василівна.

1.9. Скитяшиній Катерині Олександрівні, жительці ..... на земельну ділянку приватної власності площею 0,2147 га кадастровий номер: 2611040300:21:002:0128, з метою зміни цільового призначення - для будівництва

та обслуговування житлового будинку, господарських будівель і спорудпо вул. Б. Хмельницького у с-ще Ворохта.

Визначити замовником виконання детального плану території - виконавчий комітет Ворохтянської селищної ради.

Відповідальний за фінансування на виготовлення детального плану території – Скітяшина Катерина Олександрівна.

1.10. Беляєвій Улянї Володимирівні, жительці ....., на земельну ділянку приватної власності площею 0,1283 га кадастровий номер: 2611040300:20:004:0011, з метою зміни цільового призначення - для будівництва та обслуговування житлового будинку, господарських будівель і спорудпо вул. Войтул у с-ще Ворохта.

Визначити замовником виконання детального плану території - виконавчий комітет Ворохтянської селищної ради.

Відповідальний за фінансування на виготовлення детального плану території – Беляєва Уляна Володимирівна.

1.11. Стрільчук Ліліані Юрїївні, жительці ....., на земельну ділянку приватної власності площею 0,0971 га кадастровий номер: 2611040300:21:008:0606, з метою зміни цільового призначення - для будівництва та обслуговування житлового будинку, господарських будівель і спорудпо вул. Д. Галицького у с-ще Ворохта.

Визначити замовником виконання детального плану території - виконавчий комітет Ворохтянської селищної ради.

Відповідальний за фінансування на виготовлення детального плану території – Стрільчук Ліліана Юрїївна.

1.12. Левко Марїї Федорівні, жительці ..... та Томащук Марїї Богданівні, жительці ..... на земельну ділянку приватної власності площею 0,4664 га кадастровий номер: 2611040300:20:004:0007, з метою зміни цільового призначення - для будівництва та обслуговування житлового будинку, господарських будівель і спорудпо вул. Войтул у с-ще Ворохта.

Визначити замовником виконання детального плану території - виконавчий комітет Ворохтянської селищної ради.

Відповідальний за фінансування на виготовлення детального плану території – Левко Марія Федорівна та Томащук Марія Богданівна.

**Рекомендації комісії: з п. 1.1. по 1.12. проголосували: за 4–(чотири), проти–0 (нуль), утрималися – 0 (нуль).**

## **2. Затвердити детальний план території:**

2.1. земельної ділянки площею 0,2365 га для будівництва та обслуговування житлового будинку, господарських будівель і споруд (присадибна ділянка) по вул. Говерлянська в с-ще Ворохта, за рахунок земель приватної власності (кадастровий номер: 2611040300:21:008:0598), Семчук Любов Григорівні, жительці .....

2.2. земельної ділянки площею 1,5468 га для будівництва та обслуговування житлового будинку, господарських будівель і споруд (присадибна ділянка) по вул. Т. Шевченка в с-ще Ворохта, за рахунок земель приватної власності (кадастровий номер: 2611040300:21:005:0020), Гундяк Надїї Іванівні, жительці .....

2.3. земельної ділянки площею 0,0443 га для будівництва та обслуговування житлового будинку, господарських будівель і споруд (присадибна ділянка) по вул. Лесі Українки в с-ще Ворохта, за рахунок земель

приватної власності (кадастровий номер: 2611040300:20:001:0195), Гереджуку Юрію Юрійовичу, жителю .....

**Рекомендації комісії:** з п. 2.2. по 2.3. проголосували: за 4–(чотири), проти–0 (нуль), утрималися – 0 (нуль).

3. Дати дозвіл на внесення змін до Генерального плану с.Татарів суміщеного з детальним планом території для уточнення прибережно-захисної смуги р. Прут та зміни функціонального призначення території на землі житлової та громадської забудови за рахунок земель приватної власності площею 0,1381 га за кадастровим номером:2611091201:13:003:0022 – для будівництва та обслуговування об'єктів туристичної інфраструктури та закладів громадського харчування по вул. Незалежності в с. Татарів.

3.1. Фінансування робіт з розроблення детального плану території зазначеного в пункті 3 цього рішення, здійснювати за рахунок коштів громадян Лихачевської Владислави Ігорівні та Мец Кристини Константинівни.

3.2. Селищній раді в установленому порядку виступити замовником розроблення даної містобудівельної документації, забезпечити проведення громадських слухань та врахування громадських інтересів під час розроблення містобудівельної документації.

**Рекомендації комісії:** з п. 3. по 3.2. проголосували: за 4–(чотири), проти–0 (нуль), утрималися – 0 (нуль).

**Проект рішення «Про детальне планування території» в цілому винести на депутатське голосування.**

### **Проект рішення «Про розгляд земельних питань:**

**1. Затвердити технічну документацію із землеустрою щодо встановлення меж земельної ділянки в натурі (на місцевості):**

1.1. земельної ділянки площею 0,0142 га кадастровий номер: 2611040300:20:006:0150 для будівництва та обслуговування житлового будинку, господарських будівель та споруд по вул. Д. Галицького у с-ще Ворохта, Онуфраку Ігорю Івановичу, жителю ..... та передати земельну ділянку у власність.

1.2. земельної ділянки площею 0,2200 гадля будівництва та обслуговування житлового будинку, господарських будівель та споруд по вул. о. М. Косило у с. Татарів, Мотрук Сюзанні Петрівні, жительці .....

1.3. земельної ділянки площею 0,2500 га кадастровий номер: 2611091201:13:003:0143 для будівництва та обслуговування житлового будинку, господарських будівель та споруд по вул. Незалежності у с. Татарів, Гуменюк Ганні Василівні, жительці ..... та передати земельну ділянку у власність.

1.4. земельної ділянки площею 0,1500 га кадастровий номер: 2611040300:21:003:0154 для будівництва та обслуговування житлового будинку, господарських будівель та споруд по вул. Б. Хмельницького, у с-ще Ворохта, Калинин Наталія Іванівні, жительці ..... та Яриш Оксані Юрійівні жительці ..... та передати земельну ділянку у власність.

1.5. земельної ділянки площею 0,1366 га кадастровий номер: 2611091201:13:014:0066 для будівництва та обслуговування житлового

будинку, господарських будівель та споруд по вул. О. Довбуша, у с. Татарів, Кіндрачуку Василю Івановичу, жителю ..... та передати земельну ділянку у власність.

1.6. земельної ділянки площею 0,1000 га кадастровий номер: 2611040300:21:008:0613 для будівництва та обслуговування житлового будинку, господарських будівель та споруд по вул. Д. Галицького, у с-ще Ворохта, Простак Світлані Василівні, жительці ..... та передати земельну ділянку у власність.

1.7. земельної ділянки площею 0,0844 га кадастровий номер: 2611040300:21:008:0682 для будівництва та обслуговування житлового будинку, господарських будівель та споруд по вул. Д. Галицького, у с-ще Ворохта, Цурі Лілії Михайлівні, жительці ..... та Ільків Вірі Михайлівні жительці ....., та передати земельну ділянку у власність.

1.8. земельної ділянки площею 0,1500 га кадастровий номер: 2611040300:19:004:0182 для будівництва та обслуговування житлового будинку, господарських будівель та споруд по вул. Т. Шевченка, у с-ще Ворохта, Вербіцькому Василю Юрійовичу, жителю ..... та передати земельну ділянку у власність.

1.9. земельної ділянки площею 0,1268 га кадастровий номер: 2611040300:20:003:0328 для будівництва та обслуговування житлового будинку, господарських будівель та споруд по вул. О. Довбуша, у с-ще Ворохта, Дедерчук Оксані Юрійівні, жительці ..... Гриджуку Богдану Юрійовичу жителю ..... Гураш Вікторії Юрійівні, жительці ..... та передати земельну ділянку у власність.

1.10. земельної ділянки площею 0,1087 га кадастровий номер: 2611040300:21:004:0137 для будівництва та обслуговування житлового будинку, господарських будівель та споруд по вул. Г. Хоткевича, у с-ще Ворохта, Тісевичу Миколі Миколайовичу, жителю ..... та передати земельну ділянку у власність.

1.11. земельної ділянки площею 0,1500 га кадастровий номер: 2611040300:20:001:0419 для будівництва та обслуговування житлового будинку, господарських будівель та споруд по вул. Лесі Українки, у с-ще Ворохта, Дедерчуку Михайлу Михайловичу, жителю ..... та передати земельну ділянку у власність.

1.12. земельної ділянки площею 0,1500 га кадастровий номер: 2611040300:21:008:0685 для будівництва та обслуговування житлового будинку, господарських будівель та споруд по вул. Д. Галицького, у с-ще Ворохта, Якібюку Дмитру Михайловичу, жителю ..... та передати земельну ділянку у власність.

**Рекомендації комісії:** з п. 1.1. по 1.12. проголосували: за 4–(чотири), проти–0 (нуль), утрималися – 0 (нуль).

**2. Затвердити проект землеустрою щодо зміни цільового призначення:**

2.1. земельної ділянки площею 0,3408 га (кадастровий номер: 2611040300:21:007:0315) із земель для ведення особистого селянського господарства у землі житлової та громадської забудови (для будівництва та обслуговування житлового будинку, господарських будівель та споруд) по вул. І. Франка у с-ще Ворохта, Пинило Сергію Ярославовичу жителю .....

2.2. земельної ділянки площею 0,2365 га (кадастровий номер: 2611040300:21:008:0598) із земель для ведення особистого селянського господарства у землі житлової та громадської забудови (для будівництва та обслуговування житлового будинку, господарських будівель та споруд) по вул. Говерлянська у с-ще Ворохта, Семчук Любов Григорівні, жительці .....

2.3. земельної ділянки площею 0,5265 га (кадастровий номер: 2611040300:21:008:0117) із земель для ведення особистого селянського господарства у землі житлової та громадської забудови (для будівництва та обслуговування житлового будинку, господарських будівель та споруд) по вул. Говерлянська у с-ще Ворохта, Максимюку Василю Петровичу жителю .....

2.4. земельної ділянки площею 0,1800 га (кадастровий номер: 2611091201:13:011:0157) із земель для ведення особистого селянського господарства у землі житлової та громадської забудови (для будівництва та обслуговування житлового будинку, господарських будівель та споруд) по вул. І. Франка у с. Татарів, Кадайському Володимирі Ярославовичу, жителю .....

2.5. земельної ділянки площею 0,0292 га (кадастровий номер: 2611040300:21:007:0256) із земель для ведення особистого селянського господарства у землі житлової та громадської забудови (для будівництва та обслуговування житлового будинку, господарських будівель та споруд) по вул. Миру у с-ще Ворохта, Вдовенко Максиму Віталійовичу, жителю .....

2.6. земельної ділянки площею 0,1810 га (кадастровий номер: 2611091201:13:003:0139) із земель для ведення особистого селянського господарства у землі житлової та громадської забудови (для будівництва та обслуговування будівель торгівлі) по вул. Незалежності у с. Татарів, Кіб'юк Галині Михайлівні, жительці .....

2.7. земельної ділянки площею 0,0443 га (кадастровий номер: 2611040300:20:001:0195) із земель для ведення особистого селянського господарства у землі житлової та громадської забудови (для будівництва та обслуговування житлового будинку, господарських будівель та споруд) по вул. Лесі Українки у с-щі Ворохта, Гереджук Юрію Юрійовичу, жителю .....

2.8. земельної ділянки площею 1,5468 га (кадастровий номер: 2611040300:21:005:0020) із земель для ведення особистого селянського господарства у землі житлової та громадської забудови (для будівництва та обслуговування житлового будинку, господарських будівель та споруд) по вул. Т. Шевченка у с-ще Ворохта, Гундяк Надії Іванівні жительці .....

**Рекомендації комісії: з п. 2.1. по 2.8. проголосували: за 4–(чотири), проти–0 (нуль), утрималися – 0 (нуль).**

### **3. Дати дозвіл на виготовлення проекту землеустрою щодо відведення:**

3.1. земельної ділянки з земель комунальної власності площею 0,0997 га для сінокосіння і випасання худоби (код 01.08.) по вул. Лесі Українки у с-ще Ворохта, Кірмошук Анастасії Прокопівні, жительці ..... Проект відведення даної земельної ділянки подати на затвердження селищної ради для надання в оренду.

3.2. земельної ділянки з земель комунальної власності площею 0,0347 га для сінокосіння і випасання худоби (код 01.08.) по вул. Д. Галицького у с-ще Ворохта, Варежкіній Галині Михайлівні, жительці ..... Проект відведення даної земельної ділянки подати на затвердження селищної ради для надання в оренду.

3.3. земельної ділянки з земель комунальної власності площею 0,0141 га для сінокосіння і випасання худоби (код 01.08.) по вул. Д. Галицького у с-ще Ворохта, Варежкіній Галині Михайлівні, жительці ..... Проект відведення даної земельної ділянки подати на затвердження селищної ради для надання в оренду.

3.4. земельної ділянки з земель комунальної власності площею 0,0265 га для сінокосіння і випасання худоби (код 01.08.) по вул. Д. Галицького у с-ще Ворохта, Креханову Роману Ігоровичу, жителю ..... Проект відведення даної земельної ділянки подати на затвердження селищної ради для надання в оренду.

3.5. земельної ділянки з земель комунальної власності площею 0,0201 га для сінокосіння і випасання худоби (код 01.08.) по вул. Д. Галицького у с-ще Ворохта, Креханову Роману Ігоровичу, жителю ..... Проект відведення даної земельної ділянки подати на затвердження селищної ради для надання в оренду.

3.7. земельної ділянки з земель комунальної власності площею 0,0125 га для сінокосіння і випасання худоби (код 01.08.) по вул. М. Грушевського у с-ще Ворохта, Ткачук Іванні Іванівні, жительці ..... Проект відведення даної земельної ділянки подати на затвердження селищної ради для надання в оренду.

3.8. земельної ділянки в оренду з земель комунальної власності орієнтовною площею 0,0025 га по вул. М. Грушевського, у с. Татарів, Ворохтянська селищна рада, Надвірнянський район, Івано-Франківської області для будівництва та обслуговування трансформаторної підстанції 10/0,4 кВ, (код КВЦПЗ 14.02- для розміщення, будівництва, експлуатації та обслуговування будівель і споруд об'єктів передачі енергії), АТ «Прикарпаттяобленерго», юридична адреса: м. Івано-Франківськ, вул. Індустріальна, 34. Проект відведення даної земельної ділянки подати на затвердження селищної ради для надання в оренду.

3.9. земельної ділянки в оренду з земель комунальної власності площею 0,1419 га по вул. Д. Галицького, 26А у смт Ворохта для розміщення, будівництва, експлуатації та обслуговування будівель і споруд об'єктів передачі електричної енергії (для обслуговування будинку лінійного поста), АТ «Прикарпаттяобленерго», юридична адреса: м. Івано-Франківськ, вул. Індустріальна, 34. Проект відведення даної земельної ділянки подати на затвердження селищної ради для надання в оренду.

3.10. земельної ділянки з земель комунальної власності площею 0,1500 га (кадастровий номер: 2611091201:13:004:0070) для сінокосіння і випасання худоби (код 01.08.) по вул. Т. Шевченка у с. Татарів, Марусяку Ростиславу Петровичу жителю ..... Проект відведення даної земельної ділянки подати на затвердження селищної ради для надання в оренду.

3.11. земельної ділянки з земель комунальної власності площею 0,0406 га для будівництва і обслуговування багатоквартирного житлового будинку (код 02.03.) по вул. Курортна у с. Татарів, Білику Юрію Івановичу жителю ..... Проект відведення даної земельної ділянки подати на затвердження селищної ради.

3.12. земельної ділянки з земель комунальної власності площею 0,1558 га для сінокосіння і випасання худоби (код 01.08.) по вул. А. Шептицького у с-ще Ворохта, Савіцькій Олені Михайлівні, жительці ..... Проект відведення даної земельної ділянки подати на затвердження селищної ради для надання в оренду.

3.13. земельної ділянки з земель комунальної власності площею 0,0365 га для сінокосіння і випасання худоби (код 01.08.) по вул. М. Грушевського у с-ще Ворохта, Філяку Ярославу Васильовичу, жителю ..... Проект відведення даної земельної ділянки подати на затвердження селищної ради для надання в оренду.

3.14. земельної ділянки з земель комунальної власності площею 0,0420 га для встановлення земельного сервітуту на право проходу, проїзду до власних земельних ділянок та влаштування стоянки для власних потреб з правом встановлення будівельних розташувань та складування будівельних матеріалів з метою ремонту та будівництва будівель та споруд і розміщення та експлуатації лінійних об'єктів енергетичної інфраструктури по вул. М. Грушевського у с-ще Ворохта, доїзд з вулиці М. Грушевського, Надвірнянського району, Івано-Франківської області до земельних ділянок кадастром номера: 2611040300:20:005:0222 та 2611040300:20:005:0237 Волонець Наталі Василівні жительці ..... та Іванової Анастасії Дмитрівні, жительці ..... Проект відведення даної земельної ділянки подати на затвердження селищної ради.

**Рекомендації комісії: з п. 3.1. по 3.13. проголосували: за 4–(чотири), проти–0 (нуль), пункт 3.14: утрималися – 4 (чотири).**

#### **4. Затвердити проект землеустрою щодо відведення:**

4.1. земельної ділянки з земель комунальної власності площею 0,0005 га (кадастровий номер: 2611040300:21:007:0359) для будівництва та обслуговування ЛЕП-35 кВ «Ворохта – Ільці», опора № 21 (код КВЦПЗ 14.02- для розміщення, будівництва, експлуатації та обслуговування будівель і споруд об'єктів передачі електричної енергії), у селищі Ворохта, Ворохтянська селищна рада, Надвірнянський район, Івано-Франківська область, АТ «Прикарпаттяобленерго» юридична адреса: м. Івано-Франківськ, вул. Індустріальна, 34та передати земельну ділянку у оренду терміном на 10 років.

4.2. земельної ділянки з земель комунальної власності площею 0,0077 га (кадастровий номер: 2611040300:21:007:0361) для будівництва та обслуговування ЛЕП-35 кВ «Ворохта – Ільці», опора № 14 (код КВЦПЗ 14.02- для розміщення, будівництва, експлуатації та обслуговування будівель і споруд об'єктів передачі електричної енергії), у селищі Ворохта, Ворохтянська



селищна рада, Надвірнянський район, Івано-Франківська область, АТ «Прикарпаттяобленерго» юридична адреса: м. Івано-Франківськ, вул. Індустріальна, 34та передати земельну ділянку уоренду терміном на 10 років.

4.3. земельної ділянки з земель комунальної власності площею 0,0005 га (кадастровий номер: 2611040300:21:007:0360)для будівництва та обслуговування ЛЕП-35 кВ «Ворохта – Ільці», опора № 15 (код КВЦПЗ 14.02- для розміщення, будівництва, експлуатації та обслуговування будівель і споруд об'єктів передачі електричної енергії), у селищі Ворохта, Ворохтянська селищна рада, Надвірнянський район, Івано-Франківська область, АТ «Прикарпаттяобленерго» юридична адреса: м. Івано-Франківськ, вул. Індустріальна, 34та передати земельну ділянку уоренду терміном на 10 років.

4.4. земельної ділянки з земель комунальної власності площею 0,0074 га (кадастровий номер: 2611040300:20:006:0153)для будівництва та обслуговування ЛЕП-35 кВ «Ворохта – Ільці», опора № 2 (код КВЦПЗ 14.02- для розміщення, будівництва, експлуатації та обслуговування будівель і споруд об'єктів передачі електричної енергії), у селищі Ворохта, Ворохтянська селищна рада, Надвірнянський район, Івано-Франківська область, АТ «Прикарпаттяобленерго» юридична адреса: м. Івано-Франківськ, вул. Індустріальна, 34та передати земельну ділянку уоренду терміном на 10 років.

4.5. земельної ділянки з земель комунальної власності площею 0,0005 га (кадастровий номер: 2611040300:21:007:0356)для будівництва та обслуговування ЛЕП-35 кВ «Ворохта – Ільці», опора № 12 (код КВЦПЗ 14.02- для розміщення, будівництва, експлуатації та обслуговування будівель і споруд об'єктів передачі електричної енергії), у селищі Ворохта, Ворохтянська селищна рада, Надвірнянський район, Івано-Франківська область, АТ «Прикарпаттяобленерго» юридична адреса: м. Івано-Франківськ, вул. Індустріальна, 34та передати земельну ділянку уоренду терміном на 10 років.

4.6. земельної ділянки з земель комунальної власності площею 0,0072 га (кадастровий номер: 2611040300:20:006:0151)для будівництва та обслуговування ЛЕП-35 кВ «Ворохта – Ільці», опора № 1 (код КВЦПЗ 14.02- для розміщення, будівництва, експлуатації та обслуговування будівель і споруд об'єктів передачі електричної енергії), у селищі Ворохта, Ворохтянська селищна рада, Надвірнянський район, Івано-Франківська область, АТ «Прикарпаттяобленерго» юридична адреса: м. Івано-Франківськ, вул. Індустріальна, 34та передати земельну ділянку уоренду терміном на 10 років.

4.7. земельної ділянки з земель комунальної власності площею 0,0082 га (кадастровий номер: 2611040300:21:007:0687) для будівництва та обслуговування ЛЕП-35 кВ «Ворохта – Ільці», опора № 28 (код КВЦПЗ 14.02- для розміщення, будівництва, експлуатації та обслуговування будівель і споруд об'єктів передачі електричної енергії), у селищі Ворохта, Ворохтянська селищна рада, Надвірнянський район, Івано-Франківська область, АТ «Прикарпаттяобленерго» юридична адреса: м. Івано-Франківськ, вул. Індустріальна, 34та передати земельну ділянку уоренду терміном на 10 років.

4.8. земельної ділянки з земель комунальної власності площею 0,0005 га (кадастровий номер: 2611040300:21:007:0358)для будівництва та обслуговування ЛЕП-35 кВ «Ворохта – Ільці», опора № 20 (код КВЦПЗ 14.02- для розміщення, будівництва, експлуатації та обслуговування будівель і споруд об'єктів передачі електричної енергії), у селищі Ворохта, Ворохтянська селищна рада, Надвірнянський район, Івано-Франківська область, АТ

«Прикарпаттяобленерго» юридична адреса: м. Івано-Франківськ, вул. Індустріальна, 34та передати земельну ділянку у оренду терміном на 10 років.

4.9. Для нарахування орендної плати за земельні ділянки вказані в пунктах 4.1-4.8 даного рішення, застосувати ставку орендної плати в розмірі 10%, згідно рішення Ворохтянської селищної ради від 30.06.2021 № 117-9/2021.

**Рекомендації комісії: надати в оренду терміном на 10 років з п. 4.1. по 4.9. проголосували: за 4–(чотири), проти–0 (нуль), утрималися – 0 (нуль).**

#### **5. Затвердити акт встановлення меж:**

5.1. земельної ділянки площею 0,1500 га для будівництва і обслуговування житлового будинку, господарських будівель і споруд (присадибна ділянка) по вул. Войтул у с-ще Ворохта від літери «А» до літери «Б» (землевласник Вагіна М. згідно кадастрового плану), Садовій Олесі Василівні, жительці ....., складений постійною депутатською комісією з розгляду земельних питань, містобудування і екології від 30.09.2024 року.

5.2. земельної ділянки площею 0,0750 га для будівництва і обслуговування житлового будинку, господарських будівель і споруд (присадибна ділянка) по вул. Т. Шевченка у с-ще Ворохта, від літери «Г» до літери «А» Климпушу Миколі Васильовичу, жителю ....., складений постійною депутатською комісією з розгляду земельних питань, містобудування і екології від 30.09.2024 року.

5.3. земельної ділянки площею 0,7420 га для ведення особистого селянського господарства по вул. Т. Шевченка у с-ще Ворохта, від літери «В» до літери «Г», Кіті Марії Василівні, жительці ....., складений постійною депутатською комісією з розгляду земельних питань, містобудування і екології від 30.09.2024 року.

5.4. земельної ділянки площею 1,0000 га для ведення особистого селянського господарства по вул. О. Довбуша у с-ще Ворохта (по межі від літери «Б» до літери «В» згідно кадастрового плану), Семчуку Григорію Михайловичу, жителю ....., складений депутатом Ворохтянською селищної ради від 12.08.2024 року Молдавчуком О. В.

**Рекомендації комісії: з п. 5.1. по 5.3. проголосували: за 4–(чотири), проти–0 (нуль), пункт 3.4. утрималися – 4 (чотири).**

6. Припинити термін дії договору оренди земельної ділянки укладеного 03.06.2024 року із Семківим Ігорем Степановичем, жителем ....., на земельну ділянку площею 0,0855 га (кадастровий номер: 2611040300:21:008:0664), у зв'язку із продажем нерухомого майна (договір купівлі-продажу нежитлового приміщення (магазину) від 24.07.2024 року).

**Рекомендації комісії: п. 6 проголосували: за 4–(чотири), проти–0 (нуль), утрималися – 0 (нуль).**

7. Укласти договір оренди на земельну ділянку площею 0,0855 га (кадастровий номер: 2611040300:21:008:0664) для будівництва та обслуговування будівель торгівлі по вул. Д. Галицького с-ще Ворохта, із Максимчук Марією Богданівною, жителькою ....., у

зв'язку із придбанням об'єкта нерухомого майна (договір купівлі-продажу нежитлового приміщення (магазину) від 24.07.2024 року).

**Рекомендації комісії: п. 7 проголосували: за 4–(чотири), проти–0 (нуль), утрималися – 0 (нуль).**

8. Дати дозвіл на виготовлення технічну документацію із землеустрою щодо встановлення меж земельної ділянки в натурі (на місцевості), площею 0,0256 га (кадастровий номер: 2611040300:20:006:0094) для обслуговування автостанції з реконструкцією кафе, яка розташована по вул.Д. Галицького, буд. 35у с-ще Ворохта.

**Рекомендації комісії: п. 8 проголосували: за 3–(три), проти–1 (один), утрималися – 0 (нуль).**

9. Продовжити термін дії договору оренди Підприємцю Запухляк Ользі Миколаївні, жительці ..... на земельну ділянку площею 0,0256 га кадастровий номер: 2611040300:20:006:0094 для обслуговування автобусної станції з реконструкцією кафе, по вул., Д. Галицького, у с-ще Ворохта терміном на 5 років.

**Рекомендації комісії: п. 9 проголосували: за 3–(три), проти–1 (один), утрималися – 0 (нуль).**

#### **10.Відмовити:**

10.1.Авенісян Надії Ярославівні, жительці ..... у наданні у власність земельної ділянки для будівництва та обслуговування житлового будинку,господарських будівель та споруд, у Ворохтянській громаді площею 0,1000 га, у зв'язку із недотриманням вимог ст. 118 Земельного кодексу України, а також відповідно до підпункту 5 пункту 27 Перехідних положень Земельного кодексу України (безоплатна передача земель державної, комунальної власності у приватну власність, надання дозволів на розроблення документації із землеустрою, з метою такої безоплатної передачі, забороняється).

10.2. Яцковському Володимирі Михайловичу, жителю ..... у наданні у власність земельної ділянки орієнтовною площею 0,2500 га для будівництва та обслуговування житлового будинку,господарських будівель та споруд, у с-ще Ворохта, до підпункту 5 пункту 27 Перехідних положень Земельного кодексу України (безоплатна передача земель державної, комунальної власності у приватну власність, надання дозволів на розроблення документації із землеустрою, з метою такої безоплатної передачі, забороняється).

**Рекомендації комісії: з п. 10.1 по 10.2. проголосували: за 4–(чотири), проти–0 (нуль), утрималися – 0 (нуль).**

**Проект рішення «Про розгляд земельних питань» в цілому винести на депутатське голосування.**

**Розгляд заяв від громадян:**

1) від учасників бойових дій - Головчака Назара Васильовича, Бойчука Андрія Миколайовича, Гереджука Миколи Васильовича, Соколова Сергія Олександровича про виділення їм земельних ділянок для будівництва та обслуговування житлового будинку, господарських будівель та споруд, у с-ще Ворохта.

**Комісія рекомендує: поставити на пільгову чергу для отримання земельних ділянок після закінчення військового стану та наявності вільних земельних ділянок.**


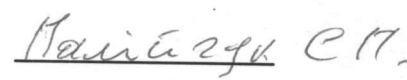

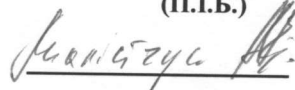

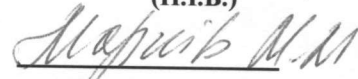


2). Ільчишина Василя Васильовича про надання дозволу на розміщення тимчасової споруди (поряд із залізничним вокзалом с. Татарів) на землях комунальної власності поблизу інформаційного МАФУ, який належить ТС «Буковель».

**Проголосували: за 3–(три), проти–1 (один), утрималися – 0 (нуль).**

3). Никорака Андрія Михайловича, Головчак Лесі Олексіївни, Бершова Степана Володимировича, про виділення їм земельних ділянок для будівництва та обслуговування житлового будинку, господарських будівель та споруд, у с-ще Ворохта по вул. І. Франка, що користувалася родина, які належать до КНПП.

**Комісія рекомендує відкласти дане для детального вивчення.**

**Підписи членів комісії:**

 _____	 _____
(підпис)	(П.І.Б.)
 _____	 _____
(підпис)	(П.І.Б.)
 _____	 _____
(підпис)	(П.І.Б.)
 _____	 _____
(підпис)	(П.І.Б.)
_____	_____
(підпис)	(П.І.Б.)