







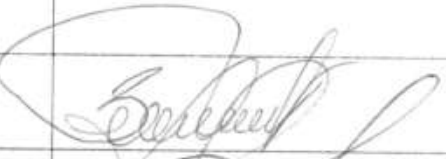



СПИСОК

депутатів Ворохтянської селищної ради восьмого скликання, які брали участь у роботі сорок сьомої сесії, засідання від 15.10.2024 року.










1.	Позур Анатолій Сергійович	
2.	Молдавчук Юрій Іванович	
3.	Косило Галина Олексіївна	
4.	Білоус Іван Зіновійович	
5.	Стефурак Роман Михайлович	
6.	Яновська Галина Миколаївна	
7.	Білоус Ярослав Михайлович	
8.	Марків Михайло Миколайович	
9.	Пипич Віталій Степанович	
10.	Макійчук Андрій Васильович	
11.	Масевич Володимир Ярославович	
12.	Палійчук Степан Петрович	
13.	Яворський Тарас Антонович	
14.	Бевзюк Руслан Ярославович	
15.	Матійчук Іван Миколайович	
16.	Палійчук Михайло Михайлович	
17.	Молдавчук Олег Валерійович	
18.	Палійчук Юрій Петрович	
19.	Зінов'єв Іван Миколайович	
20.	Братівник Антон Юрійович	









БЮЛЕТЕНЬ ПОІМЕННОГО ГОЛОСУВАННЯ









Ворохтянська селищна рада восьмого скликання









Сорок сьома сесія селищної ради (15.10.2024 р.)








Результати персонального голосування








№	Назва проекту рішення	За	Проти	Утримався
X	Затвердження порядку денного			
1	Про детальне планування територій			
п.1	Дати дозвіл на розроблення детального плану території			
	1.1. Лапчак Оксані Дмитрівні, жительці на земельну ділянку приватної власності площею 0,1500 га кадастровий номер: 2611040300:20:001:0145, з метою зміни цільового призначення - для будівництва та обслуговування житлового будинку, господарських будівель і споруд (присадибна ділянка) по вул. Лесі Українки у с-ще Ворохта.			
	1.2. Лапчак Оксані Дмитрівні, жительці на земельну ділянку приватної власності площею 0,1042 га кадастровий номер: 2611040300:20:001:0378, з метою зміни цільового призначення - для будівництва та обслуговування житлового будинку, господарських будівель і споруд (присадибна ділянка) по вул. Лесі Українки у с-ще Ворохта.			
	1.3. Мурга Олександрю Володимировичу, жителю на земельну ділянку приватної власності площею 0,2952 га кадастровий номер: 2611040300:21:007:0338, з метою зміни цільового призначення - для будівництва та обслуговування житлового будинку, господарських будівель і споруд по вул. І. Франка у с-ще Ворохта			
	1.4. Мурга Олені Федорівні, жительці на земельну ділянку приватної власності площею 0,1916 га кадастровий номер: 2611040300:21:007:0339, з метою зміни цільового призначення - для будівництва та обслуговування житлового будинку, господарських будівель і споруд по вул. І. Франка у с-ще Ворохта.			
	1.5. Леонович Анні Андріївні, жительці, на земельну ділянку приватної власності площею 0,1000 га кадастровий номер: 2611040300:21:007:0334, з метою зміни цільового призначення - для будівництва та обслуговування житлового будинку, господарських будівель і споруд по вул. І. Франка у с-ще Ворохта.			
	1.6. Гапсєвій Аліні Олександрівні, жительці, на земельну ділянку приватної власності площею 0,3700 га кадастровий номер: 2611040300:21:007:0336, з метою зміни цільового призначення - для будівництва та обслуговування житлового будинку, господарських будівель і споруд по вул. І. Франка у с-ще Ворохта.			
	1.7. Семенко Надії Богданівні, жительці, на земельну ділянку приватної власності площею 0,1000 га кадастровий номер: 2611040300:21:007:0333, з метою			







	зміни цільового призначення - для будівництва та обслуговування житлового будинку, господарських будівель і споруд по вул. І. Франка у с-ще Ворохта.			
	1.8. Климко Ганні Василівні, жительці на земельну ділянку приватної власності площею 0,0700 га кадастровий номер: 2611040300:21:008:0402, з метою зміни цільового призначення - для будівництва та обслуговування житлового будинку, господарських будівель і споруд по вул. Заводська у с-ще Ворохта.			
	1.9. Скитяшиній Катерині Олександрівні, жительці на земельну ділянку приватної власності площею 0,2147 га кадастровий номер: 2611040300:21:002:0128, з метою зміни цільового призначення - для будівництва та обслуговування житлового будинку, господарських будівель і споруд по вул. Б. Хмельницького у с-ще Ворохта.			
	1.10. Беляєвій Уляні Володимирівні, жительці, на земельну ділянку приватної власності площею 0,1283 га кадастровий номер: 2611040300:20:004:0011, з метою зміни цільового призначення - для будівництва та обслуговування житлового будинку, господарських будівель і споруд по вул. Войтул у с-ще Ворохта.			
	1.11. Стрільчук Ліліані Юрійвні, жительці, на земельну ділянку приватної власності площею 0,0971 га кадастровий номер: 2611040300:21:008:0606, з метою зміни цільового призначення - для будівництва та обслуговування житлового будинку, господарських будівель і споруд по вул. Д. Галицького у с-ще Ворохта.			
	1.12. Левко Марії Федорівні, жительці та Томашук Марії Богданівні, жительці на земельну ділянку приватної власності площею 0,4664 га кадастровий номер: 2611040300:20:004:0007, з метою зміни цільового призначення - для будівництва та обслуговування житлового будинку, господарських будівель і споруд по вул. Войтул у с-ще Ворохта.			
п.2	Затвердити детальний план території:			
	2.1. земельної ділянки площею 0,2365 га для будівництва та обслуговування житлового будинку, господарських будівель і споруд (присадибна ділянка) по вул. Говерляньська в с-ще Ворохта, за рахунок земель приватної власності (кадастровий номер: 2611040300:21:008:0598), Семчук Любов Григорівні, жительці			
	2.2. земельної ділянки площею 1,5468 га для будівництва та обслуговування житлового будинку, господарських будівель і споруд (присадибна ділянка) по вул. Т. Шевченка в с-ще Ворохта, за рахунок земель приватної власності (кадастровий номер: 2611040300:21:005:0020), Гундяк Надії Іванівні, жительці			
	2.3. земельної ділянки площею 0,0443 га для будівництва та обслуговування житлового будинку, господарських будівель і споруд (присадибна ділянка) по вул. Лесі Українки в с-ще Ворохта, за рахунок земель приватної			






	власності (кадастровий номер: 2611040300:20:001:0195), Гереджуку Юрію Юрійовичу , жителю			
п.3	Дати дозвіл на внесення змін до Генерального плану с. Татарів суміщеного з детальним планом території для уточнення прибережно-захисної смуги р. Прут та зміни функціонального призначення території на землі житлової та громадської забудови за рахунок земель приватної власності площею 0,1381 га за кадастровим номером: 2611091201:13:003:0022 – для будівництва та обслуговування об'єктів туристичної інфраструктури та закладів громадського харчування по вул. Незалежності в с. Татарів.			
				
2	Про розгляд земельних питань			
п.1	Затвердити технічну документацію із землеустрою щодо встановлення меж земельної ділянки в натурі (на місцевості):			
	1.1. земельної ділянки площею 0,0142 га кадастровий номер: 2611040300:20:006:0150 для будівництва та обслуговування житлового будинку, господарських будівель та споруд по вул. Д. Галицького у с-ще Ворохта, Онуфраку Ігорю Івановичу, жителю та передати земельну ділянку у власність.			
	1.2. земельної ділянки площею 0,2200 га для будівництва та обслуговування житлового будинку, господарських будівель та споруд по вул. о. М. Косило у с. Татарів, Мотрук Сюзанні Петрівні, жительці			
	1.3. земельної ділянки площею 0,2500 га кадастровий номер: 2611091201:13:003:0143 для будівництва та обслуговування житлового будинку, господарських будівель та споруд по вул. Незалежності у с. Татарів, Гуменюк Ганні Василівні, жительці та передати земельну ділянку у власність.			
	1.4. земельної ділянки площею 0,1500 га кадастровий номер: 2611040300:21:003:0154 для будівництва та обслуговування житлового будинку, господарських будівель та споруд по вул. Б. Хмельницького, у с-ще Ворохта, Калинчук Наталія Іванівні, жительці та Яриш Оксані Юрійівні жительці та передати земельну ділянку у власність.			
	1.5. земельної ділянки площею 0,1366 га кадастровий номер: 2611091201:13:014:0066 для будівництва та обслуговування житлового будинку, господарських будівель та споруд по вул. О. Довбуша, у с. Татарів, Кіндрачуку Василю Івановичу, жителю та передати земельну ділянку у власність.			
	1.6. земельної ділянки площею 0,1000 га кадастровий номер: 2611040300:21:008:0613 для будівництва та обслуговування житлового будинку, господарських будівель та споруд по вул. Д. Галицького, у с-ще Ворохта, Простак Світлані Василівні, жительці та передати земельну ділянку у власність.			







	1.7. земельної ділянки площею 0,0844 га кадастровий номер: 2611040300:21:008:0682 для будівництва та обслуговування житлового будинку, господарських будівель та споруд по вул. Д. Галицького, у с-ще Ворохта, Цурі Лілії Михайлівні, жителям та Ільків Вірі Михайлівні жителям та передати земельну ділянку у власність.			
	1.8. земельної ділянки площею 0,1500 га кадастровий номер: 2611040300:19:004:0182 для будівництва та обслуговування житлового будинку, господарських будівель та споруд по вул. Т. Шевченка, у с-ще Ворохта, Вербіцькому Василю Юрійовичу, жителю та передати земельну ділянку у власність.			
	1.9. земельної ділянки площею 0,1268 га кадастровий номер: 2611040300:20:003:0328 для будівництва та обслуговування житлового будинку, господарських будівель та споруд по вул. О. Довбуша, у с-ще Ворохта, Дедерчук Оксані Юріївні, жителям с-ще Ворохта, вул. О. Довбуша, 7 Гриджук Богдану Юрійовичу жителю с-ще Ворохта, вул. О. Довбуша, 7 Гураш Вікторії Юріївні, жителям та передати земельну ділянку у власність.			
	1.10. земельної ділянки площею 0,1087 га кадастровий номер: 2611040300:21:004:0137 для будівництва та обслуговування житлового будинку, господарських будівель та споруд по вул. Г. Хоткевича, у с-ще Ворохта, Тісевичу Миколі Миколайовичу, жителю та передати земельну ділянку у власність.			
	1.11. земельної ділянки площею 0,1500 га кадастровий номер: 2611040300:20:001:0419 для будівництва та обслуговування житлового будинку, господарських будівель та споруд по вул. Лесі Українки, у с-ще Ворохта, Дедерчуку Михайлу Михайловичу, жителю та передати земельну ділянку у власність.			
	1.12. земельної ділянки площею 0,1500 га кадастровий номер: 2611040300:21:008:0685 для будівництва та обслуговування житлового будинку, господарських будівель та споруд по вул. Д. Галицького, у с-ще Ворохта, Якібіюку Дмитру Михайловичу, жителю та передати земельну ділянку у власність.			
п.2	2. Затвердити проект землеустрою щодо зміни цільового призначення:			
	2.1. земельної ділянки площею 0,3408 га (кадастровий номер: 2611040300:21:007:0315) із земель для ведення особистого селянського господарства у землі житлової та громадської забудови (для будівництва та обслуговування житлового будинку, господарських будівель та споруд) по вул. І. Франка у с-ще Ворохта, Пинило Сергію Ярославовичу жителю			
	2.2. земельної ділянки площею 0,2365 га (кадастровий номер: 2611040300:21:008:0598) із земель для ведення особистого селянського господарства у землі житлової та громадської забудови (для будівництва та обслуговування житлового будинку, господарських будівель та споруд) по вул. Говерляньська у с-ще Ворохта, Семчук Любов			








	Григорівні, жительці		
	2.3. земельної ділянки площею 0,5265 га (кадастровий номер: 2611040300:21:008:0117) із земель для ведення особистого селянського господарства у землі житлової та громадської забудови (для будівництва та обслуговування житлового будинку, господарських будівель та споруд) по вул. Говерляньська у с-ще Ворохта, Максимюку Василю Петровичу жителю		
	2.4. земельної ділянки площею 0,1800 га (кадастровий номер: 2611091201:13:011:0157) із земель для ведення особистого селянського господарства у землі житлової та громадської забудови (для будівництва та обслуговування житлового будинку, господарських будівель та споруд) по вул. І. Франка у с. Татарів, Кадайському Володимирі Ярославичу, жителю		
	2.5. земельної ділянки площею 0,0292 га (кадастровий номер: 2611040300:21:007:0256) із земель для ведення особистого селянського господарства у землі житлової та громадської забудови (для будівництва та обслуговування житлового будинку, господарських будівель та споруд) по вул. Миру у с-ще Ворохта, Вдовенко Максиму Віталійовичу, жителю		
	2.6. земельної ділянки площею 0,1810 га (кадастровий номер: 2611091201:13:003:0139) із земель для ведення особистого селянського господарства у землі житлової та громадської забудови (для будівництва та обслуговування будівель торгівлі) по вул. Незалежності у с. Татарів, Кіб'юк Галині Михайлівні, жительці		
	2.7. земельної ділянки площею 0,0443 га (кадастровий номер: 2611040300:20:001:0195) із земель для ведення особистого селянського господарства у землі житлової та громадської забудови (для будівництва та обслуговування житлового будинку, господарських будівель та споруд) по вул. Лесі Українки у с-щі Ворохта, Гереджук Юрію Юрійовичу, жителю		
	2.8. земельної ділянки площею 1,5468 га (кадастровий номер: 2611040300:21:005:0020) із земель для ведення особистого селянського господарства у землі житлової та громадської забудови (для будівництва та обслуговування житлового будинку, господарських будівель та споруд) по вул. Т. Шевченка у с-ще Ворохта, Гундяк Надії Іванівні жительці		
п.3	Дати дозвіл на виготовлення проекту землеустрою щодо відведення:		
	3.1. земельної ділянки з земель комунальної власності площею 0,0997 га для сінокошіння і випасання худоби (код 01.08.) по вул. Лесі Українки у с-ще Ворохта, Кірмошук Анастасії Прокопівні, жительці		
	Проект відведення даної земельної ділянки подати на		









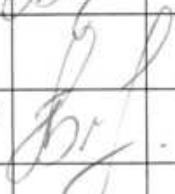

	затвердження селищної ради для надання в оренду.			
	3.2. земельної ділянки з земель комунальної власності площею 0,0347 га для сінокосіння і випасання худоби (код 01.08.) по вул. Д. Галицького у с-ще Ворохта, Варежкіній Галині Михайлівні, жительці Проект відведення даної земельної ділянки подати на затвердження селищної ради для надання в оренду.			
	3.3. земельної ділянки з земель комунальної власності площею 0,0141 га для сінокосіння і випасання худоби (код 01.08.) по вул. Д. Галицького у с-ще Ворохта, Варежкіній Галині Михайлівні, жительці Проект відведення даної земельної ділянки подати на затвердження селищної ради для надання в оренду.			
	3.4. земельної ділянки з земель комунальної власності площею 0,0265 га для сінокосіння і випасання худоби (код 01.08.) по вул. Д. Галицького у с-ще Ворохта, Креханову Роману Ігоровичу, жителю Проект відведення даної земельної ділянки подати на затвердження селищної ради для надання в оренду.			
	3.5. земельної ділянки з земель комунальної власності площею 0,0201 га для сінокосіння і випасання худоби (код 01.08.) по вул. Д. Галицького у с-ще Ворохта, Креханову Роману Ігоровичу, жителю Проект відведення даної земельної ділянки подати на затвердження селищної ради для надання в оренду.			
	3.7. земельної ділянки з земель комунальної власності площею 0,0125 га для сінокосіння і випасання худоби (код 01.08.) по вул. М. Грушевського у с-ще Ворохта, Ткачук Іванні Іванівні, жительці Проект відведення даної земельної ділянки подати на затвердження селищної ради для надання в оренду.			
	3.8. земельної ділянки в оренду з земель комунальної власності орієнтовною площею 0,0025 га по вул. М. Грушевського, у с. Татарів, Ворохтянська селищна рада, Надвірнянський район, Івано-Франківської області для будівництва та обслуговування трансформаторної підстанції 10/0,4 кВ, (код КВЦПЗ 14.02- для розміщення, будівництва, експлуатації та обслуговування будівель і споруд об'єктів передачі енергії), АТ «Прикарпаттяобленерго», юридична адреса: м. Івано-Франківськ, вул. Індустріальна, 34. Проект відведення даної земельної ділянки подати на затвердження селищної ради для надання в оренду.			
	3.9. земельної ділянки в оренду з земель комунальної власності площею 0,1419 га по вул. Д. Галицького, 26А у смт Ворохта для розміщення, будівництва, експлуатації та обслуговування будівель і споруд об'єктів передачі електричної енергії (для обслуговування будинку лінійного поста), АТ «Прикарпаттяобленерго», юридична адреса: м. Івано-Франківськ, вул. Індустріальна, 34. Проект відведення даної земельної ділянки подати на затвердження селищної ради для надання в оренду.			
	3.10. земельної ділянки з земель комунальної власності площею 0,1500 га (кадастровий номер:			



	2611091201:13:004:0070) для сінокосіння і випасання худоби (код 01.08.) по вул. Т. Шевченка у с. Татарів, Марусяку Ростиславу Петровичу жителю Проект відведення даної земельної ділянки подати на затвердження селищної ради для надання в оренду.			
	3.11. земельної ділянки з земель комунальної власності площею 0,0406 га для будівництва і обслуговування багатоквартирного житлового будинку (код 02.03.) по вул. Курортна у с. Татарів, Білику Юрію Івановичу жителю Проект відведення даної земельної ділянки подати на затвердження селищної ради.			
	3.12. земельної ділянки з земель комунальної власності площею 0,1558 га для сінокосіння і випасання худоби (код 01.08.) по вул. А. Шептицького у с-ще Ворохта, Савіцькій Олені Михайлівні, жительці Проект відведення даної земельної ділянки подати на затвердження селищної ради для надання в оренду.			
	3.12.1 земельної ділянки з земель комунальної власності площею 0,0365 га для сінокосіння і випасання худоби (код 01.08.) по вул. М. Грушевського у с-ще Ворохта, Філяку Ярославу Васильовичу, жителю Проект відведення даної земельної ділянки подати на затвердження селищної ради для надання в оренду.			
	3.13. земельної ділянки з земель комунальної власності площею 0,0420 га для встановлення земельного сервіту на право проходу, проїзду до власних земельних ділянок та влаштування стоянки для власних потреб з правом встановлення будівельних розташувань та складування будівельних матеріалів з метою ремонту та будівництва будівель та споруд і розміщення та експлуатації лінійних об'єктів енергетичної інфраструктури по вул. М. Грушевського у с-ще Ворохта, доїзд з вулиці М. Грушевського, Надвірнянського району, Івано-Франківської області до земельних ділянок кадастром номера: 2611040300:20:005:0222 та 2611040300:20:005:0237 Волонець Наталі Василівні жительці та Іванові Анастасії Дмитрівні жительці Проект відведення даної земельної ділянки подати на затвердження селищної ради.			
п.4	Затвердити проект землеустрою щодо відведення:			
	4.1. земельної ділянки з земель комунальної власності площею 0,0005 га (кадастровий номер: 2611040300:21:007:0359) для будівництва та обслуговування ЛЕП-35 кВ «Ворохта – Ільці», опора № 21 (код КВЦПЗ 14.02- для розміщення, будівництва, експлуатації та обслуговування будівель і споруд об'єктів передачі електричної енергії), у селищі Ворохта, Ворохтянська селищна рада, Надвірнянський район, Івано-Франківська область, АТ «Прикарпаттяобленерго» юридична адреса: м. Івано-Франківськ, вул. Індустріальна, 34 та передати земельну ділянку у оренду терміном на 10 років.			

<p>4.2. земельної ділянки з земель комунальної власності площею 0,0077 га (кадастровий номер: 2611040300:21:007:0361) для будівництва та обслуговування ЛЕП-35 кВ «Ворохта – Ільці», опора № 14 (код КВЦПЗ 14.02- для розміщення, будівництва, експлуатації та обслуговування будівель і споруд об'єктів передачі електричної енергії), у селищі Ворохта, Ворохтянська селищна рада, Надвірнянський район, Івано-Франківська область, АТ «Прикарпаттяобленерго» юридична адреса: м. Івано-Франківськ, вул. Індустріальна, 34 та передати земельну ділянку у оренду терміном на 10 років.</p>			
<p>4.3. земельної ділянки з земель комунальної власності площею 0,0005 га (кадастровий номер: 2611040300:21:007:0360) для будівництва та обслуговування ЛЕП-35 кВ «Ворохта – Ільці», опора № 15 (код КВЦПЗ 14.02- для розміщення, будівництва, експлуатації та обслуговування будівель і споруд об'єктів передачі електричної енергії), у селищі Ворохта, Ворохтянська селищна рада, Надвірнянський район, Івано-Франківська область, АТ «Прикарпаттяобленерго» юридична адреса: м. Івано-Франківськ, вул. Індустріальна, 34 та передати земельну ділянку у оренду терміном на 10 років.</p>			
<p>4.4. земельної ділянки з земель комунальної власності площею 0,0074 га (кадастровий номер: 2611040300:20:006:0153) для будівництва та обслуговування ЛЕП-35 кВ «Ворохта – Ільці», опора № 2 (код КВЦПЗ 14.02- для розміщення, будівництва, експлуатації та обслуговування будівель і споруд об'єктів передачі електричної енергії), у селищі Ворохта, Ворохтянська селищна рада, Надвірнянський район, Івано-Франківська область, АТ «Прикарпаттяобленерго» юридична адреса: м. Івано-Франківськ, вул. Індустріальна, 34 та передати земельну ділянку у оренду терміном на 10 років.</p>			
<p>4.5. земельної ділянки з земель комунальної власності площею 0,0005 га (кадастровий номер: 2611040300:21:007:0356) для будівництва та обслуговування ЛЕП-35 кВ «Ворохта – Ільці», опора № 12 (код КВЦПЗ 14.02- для розміщення, будівництва, експлуатації та обслуговування будівель і споруд об'єктів передачі електричної енергії), у селищі Ворохта, Ворохтянська селищна рада, Надвірнянський район, Івано-Франківська область, АТ «Прикарпаттяобленерго» юридична адреса: м. Івано-Франківськ, вул. Індустріальна, 34 та передати земельну ділянку у оренду терміном на 10 років.</p>			
<p>4.6. земельної ділянки з земель комунальної власності площею 0,0072 га (кадастровий номер: 2611040300:20:006:0151) для будівництва та обслуговування ЛЕП-35 кВ «Ворохта – Ільці», опора № 1 (код КВЦПЗ 14.02- для розміщення, будівництва, експлуатації та обслуговування будівель і споруд об'єктів передачі електричної енергії), у селищі Ворохта,</p>			

	Ворохтянська селищна рада, Надвірнянський район, Івано-Франківська область, АТ «Прикарпаттяобленерго» юридична адреса: м. Івано-Франківськ, вул. Індустріальна, 34 та передати земельну ділянку у оренду терміном на 10 років.			
	4.7. земельної ділянки з земель комунальної власності площею 0,0082 га (кадастровий номер: 2611040300:21:007:0687) для будівництва та обслуговування ЛЕП-35 кВ «Ворохта – Ільці», опора № 28 (код КВЦПЗ 14.02- для розміщення, будівництва, експлуатації та обслуговування будівель і споруд об'єктів передачі електричної енергії), у селищі Ворохта, Ворохтянська селищна рада, Надвірнянський район, Івано-Франківська область, АТ «Прикарпаттяобленерго» юридична адреса: м. Івано-Франківськ, вул. Індустріальна, 34 та передати земельну ділянку у оренду терміном на 10 років.			
	4.8. земельної ділянки з земель комунальної власності площею 0,0005 га (кадастровий номер: 2611040300:21:007:0358) для будівництва та обслуговування ЛЕП-35 кВ «Ворохта – Ільці», опора № 20 (код КВЦПЗ 14.02- для розміщення, будівництва, експлуатації та обслуговування будівель і споруд об'єктів передачі електричної енергії), у селищі Ворохта, Ворохтянська селищна рада, Надвірнянський район, Івано-Франківська область, АТ «Прикарпаттяобленерго» юридична адреса: м. Івано-Франківськ, вул. Індустріальна, 34 та передати земельну ділянку у оренду терміном на 10 років.			
	4.9. Для нарахування орендної плати за земельні ділянки вказані в пунктах 4.1-4.8 даного рішення, застосувати ставку орендної плати в розмірі 10%, згідно рішення Ворохтянської селищної ради від 30.06.2021 № 117-9/2021.			
п.5	5. Затвердити акт встановлення меж:			
	5.1. земельної ділянки площею 0,1500 га для будівництва і обслуговування житлового будинку, господарських будівель і споруд (присадибна ділянка) по вул. Войтул у с-ще Ворохта від літери «А» до літери «Б» (землевласник Вагіна М. згідно кадастрового плану), Садовій Олесі Василівні, жительці, складений постійною депутатською комісією з розгляду земельних питань, містобудування і екології від 30.09.2024 року.			
	5.2. земельної ділянки площею 0,0750 га для будівництва і обслуговування житлового будинку, господарських будівель і споруд (присадибна ділянка) по вул. Т. Шевченка у с-ще Ворохта, від літери «Г» до літери «А» Климпушу Миколі Васильовичу, жителю, складений постійною депутатською комісією з розгляду земельних питань, містобудування і екології від 30.09.2024 року.			

	5.3. земельної ділянки площею 0,7420 га для ведення особистого селянського господарства по вул. Т. Шевченка у с-ще Ворохта, від літери «В» до літери «Г» Кіті Марії Василівні, жительці, складений постійною депутатською комісією з розгляду земельних питань, містобудування і екології від 30.09.2024 року.			
	5.4. земельної ділянки площею 1,0000 га для ведення особистого селянського господарства по вул. О. Довбуша у с-ще Ворохта по межі від літери «Б» до літери «В», Семчуку Григорію Михайловичу, жителю, складений депутатом Ворохтянської селищної ради від 12.08.2024 року Молдавчуком О. В.			
п.6	Припинити термін дії договору оренди земельної ділянки укладеного 03.06.2024 року із Семківим Ігорем Степановичем, жителю на земельну ділянку площею 0,0855 га. (кадастровий номер: 2611040300:21:008:0664), у зв'язку із продажем нерухомого майна (договір купівлі-продажу нежитлового приміщення (магазину) від 24.07.2024 року).			
п.7	Укласти договір оренди на земельну ділянку площею 0,0855 га (кадастровий номер: 2611040300:21:008:0664) для будівництва та обслуговування будівель торгівлі по вул. Д. Галицького с-ще Ворохта, із Максимчук Марією Богданівною, жителькою, у зв'язку із придбанням об'єкта нерухомого майна (договір купівлі-продажу нежитлового приміщення (магазину) від 24.07.2024 року).			
п.8	Дати дозвіл на виготовлення технічну документацію із землеустрою щодо встановлення меж земельної ділянки в натурі (на місцевості), площею 0,0256 га (кадастровий номер: 2611040300:20:006:0094) для обслуговування автостанції з реконструкцією кафе, яка розташована по вул. Д. Галицького, буд. 35у с-ще Ворохта.			
п.9	Продовжити термін дії договору оренди Підприємцю Запужляк Ользі Миколаївні, жительці на земельну ділянку площею 0,0256 га кадастровий номер: 2611040300:20:006:0094 для обслуговування автобусної станції з реконструкцією кафе, по вул., Д. Галицького, у с-ще Ворохта терміном на 5 років.			
п.10	Відмовити:			
	10.1. Авенісян Надії Ярославівні, жительці у наданні у власність земельної ділянки для будівництва та обслуговування житлового будинку, господарських будівель та споруд, у Ворохтянській громаді площею 0,1000 га, у зв'язку із недотриманням вимог ст. 118 Земельного кодексу України, а також відповідно до підпункту 5 пункту 27 Перехідних положень Земельного кодексу України (безоплатна передача земель державної, комунальної власності у приватну власність, надання дозволів на розроблення документації із землеустрою, з метою такої безоплатної передачі, забороняється).			
	10.2. Яцковському Володимирі Михайловичу, жителю			

 у наданні у власність земельної ділянки орієнтовною площею 0,2500 га для будівництва та обслуговування житлового будинку, господарських будівель та споруд, у с-ще Ворохта, до підпункту 5 пункту 27 Перехідних положень Земельного кодексу України (безоплатна передача земель державної, комунальної власності у приватну власність, надання дозволів на розроблення документації із землеустрою, з метою такої безоплатної передачі, забороняється).			
	<i>Про припинення договору</i>			
	<i>Кіпрів. Шеробов.</i>			
3	Про зміни до бюджету Ворохтянської селищної ради на 2024 рік			
4	Про внесення змін до рішення від 24.11.2020 року № 8-1/2020 «Про затвердження структури виконавчих органів Ворохтянської селищної ради, загальної чисельності апарату ради та її виконавчих органів (зі змінами)»			
5	Про внесення змін до рішення від 24.11.2020 року № 5-1/2020 «Про постійні комісії Ворохтянської селищної ради»			
6	Про затвердження Положення про відрядження депутатів Ворохтянської селищної ради за кордон			
7	Про зміни до штатного розпису КО ФОК «ОЛІМП» Ворохтянської селищної ради <i>Про зміни за стат. 115 Кодексу про адм. послуги</i> <i>Ворохтянської с.р.</i>			
8	Про переведення КО ФОК «ОЛІМП» Ворохтянської селищної ради на умови самостійного ведення господарської діяльності, бухгалтерського обліку та фінансової звітності			
9	Про зміни до штатного розпису КО ФОК «ОЛІМП» Ворохтянської селищної ради			
10	. Про внесення змін до рішення Ворохтянської селищної ради № 105-8/2021 від 28.05.2021 р «Про затвердження переліку адміністративних послуг, що надаються через Центр надання адміністративних			

	послуг Ворохтянської селищної ради» зі змінами від 20.07.2022 р. № 205-20/2022 «Про доповнення переліку адміністративних послуг, що надаються через Центр надання адміністративних послуг Ворохтянської селищної ради»			
11	Про затвердження розпоряджень селищного голови			
12	Різне			

П.І.Б.

Депутата селищної ради



Особистий підпис




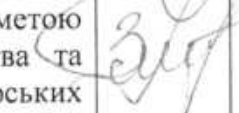




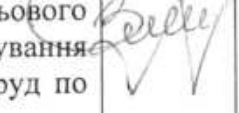



БЮЛЕТЕНЬ ПОІМЕННОГО ГОЛОСУВАННЯ




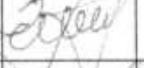






Ворохтянська селищна рада восьмого скликання



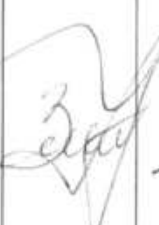






Сорок сьома сесія селищної ради (15.10.2024 р.)

Результати персонального голосування

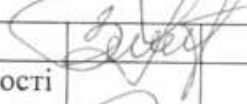
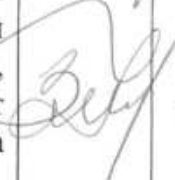







№	Назва проекту рішення	За	Проти	Утримався
X	Затвердження порядку денного		—	—
1	Про детальне планування територій		—	—
п.1	Дати дозвіл на розроблення детального плану території		—	—
	1.1. Лапчак Оксані Дмитрівні, жительці на земельну ділянку приватної власності площею 0,1500 га кадастровий номер: 2611040300:20:001:0145, з метою зміни цільового призначення - для будівництва та обслуговування житлового будинку, господарських будівель і споруд (присадибна ділянка) по вул. Лесі Українки у с-ще Ворохта.		—	—
	1.2. Лапчак Оксані Дмитрівні, жительці на земельну ділянку приватної власності площею 0,1042 га кадастровий номер: 2611040300:20:001:0378, з метою зміни цільового призначення - для будівництва та обслуговування житлового будинку, господарських будівель і споруд (присадибна ділянка) по вул. Лесі Українки у с-ще Ворохта.		—	—
	1.3. Мурга Олександрю Володимировичу, жителю на земельну ділянку приватної власності площею 0,2952 га кадастровий номер: 2611040300:21:007:0338, з метою зміни цільового призначення - для будівництва та обслуговування житлового будинку, господарських будівель і споруд по вул. І. Франка у с-ще Ворохта		—	—
	1.4. Мурга Олені Федорівні, жительці на земельну ділянку приватної власності площею 0,1916 га кадастровий номер: 2611040300:21:007:0339, з метою зміни цільового призначення - для будівництва та обслуговування житлового будинку, господарських будівель і споруд по вул. І. Франка у с-ще Ворохта.		—	—
	1.5. Леонович Анні Андріївні, жительці, на земельну ділянку приватної власності площею 0,1000 га кадастровий номер: 2611040300:21:007:0334, з метою зміни цільового призначення - для будівництва та обслуговування житлового будинку, господарських будівель і споруд по вул. І. Франка у с-ще Ворохта.		—	—
	1.6. Гапєєвій Аліні Олександрівні, жительці, на земельну ділянку приватної власності площею 0,3700 га кадастровий номер: 2611040300:21:007:0336, з метою зміни цільового призначення - для будівництва та обслуговування житлового будинку, господарських будівель і споруд по вул. І. Франка у с-ще Ворохта.		—	—
	1.7. Семенко Надії Богданівні, жительці, на земельну ділянку приватної власності площею 0,1000 га кадастровий номер: 2611040300:21:007:0333, з метою		—	—

	зміни цільового призначення - для будівництва та обслуговування житлового будинку, господарських будівель і споруд по вул. І. Франка у с-ще Ворохта.		—	—
	1.8. Климко Ганні Василівні, жительці на земельну ділянку приватної власності площею 0,0700 га кадастровий номер: 2611040300:21:008:0402, з метою зміни цільового призначення - для будівництва та обслуговування житлового будинку, господарських будівель і споруд по вул. Заводська у с-ще Ворохта.		—	—
	1.9. Скітяшиній Катерині Олександрівні, жительці на земельну ділянку приватної власності площею 0,2147 га кадастровий номер: 2611040300:21:002:0128, з метою зміни цільового призначення - для будівництва та обслуговування житлового будинку, господарських будівель і споруд по вул. Б. Хмельницького у с-ще Ворохта.		—	—
	1.10. Беляєвій Уляні Володимирівні, жительці, на земельну ділянку приватної власності площею 0,1283 га кадастровий номер: 2611040300:20:004:0011, з метою зміни цільового призначення - для будівництва та обслуговування житлового будинку, господарських будівель і споруд по вул. Войтул у с-ще Ворохта.		—	—
	1.11. Стрільчук Ліліані Юрійівні, жительці, на земельну ділянку приватної власності площею 0,0971 га кадастровий номер: 2611040300:21:008:0606, з метою зміни цільового призначення - для будівництва та обслуговування житлового будинку, господарських будівель і споруд по вул. Д. Галицького у с-ще Ворохта.		—	—
	1.12. Левко Марії Федорівні, жительці та Томащук Марії Богданівні, жительці на земельну ділянку приватної власності площею 0,4664 га кадастровий номер: 2611040300:20:004:0007, з метою зміни цільового призначення - для будівництва та обслуговування житлового будинку, господарських будівель і споруд по вул. Войтул у с-ще Ворохта.		—	—
п.2	Затвердити детальний план території:		—	—
	2.1. земельної ділянки площею 0,2365 га для будівництва та обслуговування житлового будинку, господарських будівель і споруд (присадибна ділянка) по вул. Говерлянська в с-ще Ворохта, за рахунок земель приватної власності (кадастровий номер: 2611040300:21:008:0598), Семчук Любов Григорівні, жительці		—	—
	2.2. земельної ділянки площею 1,5468 га для будівництва та обслуговування житлового будинку, господарських будівель і споруд (присадибна ділянка) по вул. Т. Шевченка в с-ще Ворохта, за рахунок земель приватної власності (кадастровий номер: 2611040300:21:005:0020), Гундяк Надії Іванівні, жительці		—	—
	2.3. земельної ділянки площею 0,0443 га для будівництва та обслуговування житлового будинку, господарських будівель і споруд (присадибна ділянка) по вул. Лесі Українки в с-ще Ворохта, за рахунок земель приватної		—	—






	власності (кадастровий номер: 2611040300:20:001:0195), Гереджуку Юрію Юрійовичу, жителю		—	—
п.3	Дати дозвіл на внесення змін до Генерального плану с. Татарів суміщеного з детальним планом території для уточнення прибережно-захисної смуги р. Прут та зміни функціонального призначення території на землі житлової та громадської забудови за рахунок земель приватної власності площею 0,1381 га за кадастровим номером: 2611091201:13:003:0022 – для будівництва та обслуговування об'єктів туристичної інфраструктури та закладів громадського харчування по вул. Незалежності в с. Татарів.		—	—
			—	—
2	Про розгляд земельних питань			
п.1	Затвердити технічну документацію із землеустрою щодо встановлення меж земельної ділянки в натурі (на місцевості):		—	—
	1.1. земельної ділянки площею 0,0142 га кадастровий номер: 2611040300:20:006:0150 для будівництва та обслуговування житлового будинку, господарських будівель та споруд по вул. Д. Галицького у с-ще Ворохта, Онуфраку Ігорю Івановичу, жителю		—	—
	1.2. земельної ділянки площею 0,2200 га для будівництва та обслуговування житлового будинку, господарських будівель та споруд по вул. о. М. Косило у с. Татарів, Мотрук Сюзанні Петрівні, жительці		—	—
	1.3. земельної ділянки площею 0,2500 га кадастровий номер: 2611091201:13:003:0143 для будівництва та обслуговування житлового будинку, господарських будівель та споруд по вул. Незалежності у с. Татарів, Гуменюк Ганні Василівні, жительці		—	—
	1.4. земельної ділянки площею 0,1500 га кадастровий номер: 2611040300:21:003:0154 для будівництва та обслуговування житлового будинку, господарських будівель та споруд по вул. Б. Хмельницького, у с-ще Ворохта, Калинчук Наталія Іванівні, жительці		—	—
	1.5. земельної ділянки площею 0,1366 га кадастровий номер: 2611091201:13:014:0066 для будівництва та обслуговування житлового будинку, господарських будівель та споруд по вул. О. Довбуша, у с. Татарів, Кіндрачуку Василю Івановичу, жителю		—	—
	1.6. земельної ділянки площею 0,1000 га кадастровий номер: 2611040300:21:008:0613 для будівництва та обслуговування житлового будинку, господарських будівель та споруд по вул. Д. Галицького, у с-ще Ворохта, Простак Світлані Василівні, жительці		—	—
	та передати земельну ділянку у власність.			




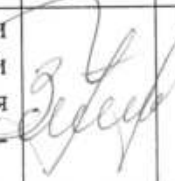



	1.7. земельної ділянки площею 0,0844 га кадастровий номер: 2611040300:21:008:0682 для будівництва та обслуговування житлового будинку, господарських будівель та споруд по вул. Д. Галицького, у с-ще Ворохта, Цурі Лілії Михайлівні, жительці та Ільків Вірі Михайлівні жительці та передати земельну ділянку у власність.		—	—
	1.8. земельної ділянки площею 0,1500 га кадастровий номер: 2611040300:19:004:0182 для будівництва та обслуговування житлового будинку, господарських будівель та споруд по вул. Т. Шевченка, у с-ще Ворохта, Вербіцькому Василю Юрійовичу, жителю та передати земельну ділянку у власність.		—	—
	1.9. земельної ділянки площею 0,1268 га кадастровий номер: 2611040300:20:003:0328 для будівництва та обслуговування житлового будинку, господарських будівель та споруд по вул. О. Довбуша, у с-ще Ворохта, Дедерчук Оксані Юріївні, жительці с-ще Ворохта, вул. О. Довбуша, 7 Гриджук Богдану Юрійовичу жителю с-ще Ворохта, вул. О. Довбуша, 7 Гураш Вікторії Юріївні, жительці та передати земельну ділянку у власність.		—	—
	1.10. земельної ділянки площею 0,1087 га кадастровий номер: 2611040300:21:004:0137 для будівництва та обслуговування житлового будинку, господарських будівель та споруд по вул. Г. Хоткевича, у с-ще Ворохта, Тісевичу Миколі Миколайовичу, жителю та передати земельну ділянку у власність.		—	—
	1.11. земельної ділянки площею 0,1500 га кадастровий номер: 2611040300:20:001:0419 для будівництва та обслуговування житлового будинку, господарських будівель та споруд по вул. Лесі Українки, у с-ще Ворохта, Дедерчуку Михайлу Михайловичу, жителю та передати земельну ділянку у власність.		—	—
	1.12. земельної ділянки площею 0,1500 га кадастровий номер: 2611040300:21:008:0685 для будівництва та обслуговування житлового будинку, господарських будівель та споруд по вул. Д. Галицького, у с-ще Ворохта, Якібюку Дмитру Михайловичу, жителю та передати земельну ділянку у власність.		—	—
п.2	2. Затвердити проект землеустрою щодо зміни цільового призначення:		—	—
	2.1. земельної ділянки площею 0,3408 га (кадастровий номер: 2611040300:21:007:0315) із земель для ведення особистого селянського господарства у землі житлової та громадської забудови (для будівництва та обслуговування житлового будинку, господарських будівель та споруд) по вул. І. Франка у с-ще Ворохта, Пинило Сергію Ярославовичу жителю		—	—
	2.2. земельної ділянки площею 0,2365 га (кадастровий номер: 2611040300:21:008:0598) із земель для ведення особистого селянського господарства у землі житлової та громадської забудови (для будівництва та обслуговування житлового будинку, господарських будівель та споруд) по вул. Говерляньська у с-ще Ворохта, Семчук Любов		—	—







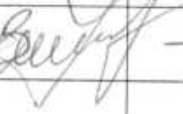


	Григорівні, жительці		-	-
	2.3. земельної ділянки площею 0,5265 га (кадастровий номер: 2611040300:21:008:0117) із земель для ведення особистого селянського господарства у землі житлової та громадської забудови (для будівництва та обслуговування житлового будинку, господарських будівель та споруд) по вул. Говерляньська у с-ще Ворохта, Максимюку Василю Петровичу жителю		-	-
	2.4. земельної ділянки площею 0,1800 га (кадастровий номер: 2611091201:13:011:0157) із земель для ведення особистого селянського господарства у землі житлової та громадської забудови (для будівництва та обслуговування житлового будинку, господарських будівель та споруд) по вул. І. Франка у с. Татарів, Кадайському Володимирі Ярославовичу, жителю		-	-
	2.5. земельної ділянки площею 0,0292 га (кадастровий номер: 2611040300:21:007:0256) із земель для ведення особистого селянського господарства у землі житлової та громадської забудови (для будівництва та обслуговування житлового будинку, господарських будівель та споруд) по вул. Миру у с-ще Ворохта, Вдовенко Максиму Віталійовичу, жителю		-	-
	2.6. земельної ділянки площею 0,1810 га (кадастровий номер: 2611091201:13:003:0139) із земель для ведення особистого селянського господарства у землі житлової та громадської забудови (для будівництва та обслуговування будівель торгівлі) по вул. Незалежності у с. Татарів, Кіб'юк Галині Михайлівні, жительці		-	-
	2.7. земельної ділянки площею 0,0443 га (кадастровий номер: 2611040300:20:001:0195) із земель для ведення особистого селянського господарства у землі житлової та громадської забудови (для будівництва та обслуговування житлового будинку, господарських будівель та споруд) по вул. Лесі Українки у с-щі Ворохта, Гереджук Юрію Юрійовичу, жителю		-	-
	2.8. земельної ділянки площею 1,5468 га (кадастровий номер: 2611040300:21:005:0020) із земель для ведення особистого селянського господарства у землі житлової та громадської забудови (для будівництва та обслуговування житлового будинку, господарських будівель та споруд) по вул. Т. Шевченка у с-ще Ворохта, Гундяк Надії Іванівні жительці		-	-
п.3	Дати дозвіл на виготовлення проекту землеустрою щодо відведення:		-	-
	3.1. земельної ділянки з земель комунальної власності площею 0,0997 га для сінокошіння і випасання худоби (код 01.08.) по вул. Лесі Українки у с-ще Ворохта, Кірмошук Анастасії Прокопівні, жительці		-	-
	Проект відведення даної земельної ділянки подати на			

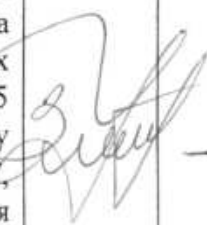



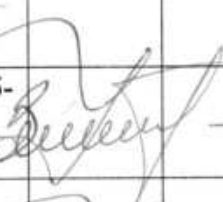
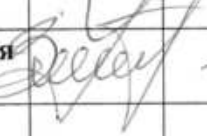
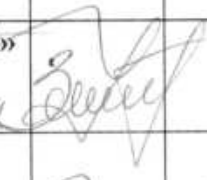



	затвердження селищної ради для надання в оренду.		—	—
	3.2. земельної ділянки з земель комунальної власності площею 0,0347 га для сінокошіння і випасання худоби (код 01.08.) по вул. Д. Галицького у с-ще Ворохта, Варежкіній Галині Михайлівні, жительці Проект відведення даної земельної ділянки подати на затвердження селищної ради для надання в оренду.		—	—
	3.3. земельної ділянки з земель комунальної власності площею 0,0141 га для сінокошіння і випасання худоби (код 01.08.) по вул. Д. Галицького у с-ще Ворохта, Варежкіній Галині Михайлівні, жительці Проект відведення даної земельної ділянки подати на затвердження селищної ради для надання в оренду.		—	—
	3.4. земельної ділянки з земель комунальної власності площею 0,0265 га для сінокошіння і випасання худоби (код 01.08.) по вул. Д. Галицького у с-ще Ворохта, Креханову Роману Ігоровичу, жителю Проект відведення даної земельної ділянки подати на затвердження селищної ради для надання в оренду.		—	—
	3.5. земельної ділянки з земель комунальної власності площею 0,0201 га для сінокошіння і випасання худоби (код 01.08.) по вул. Д. Галицького у с-ще Ворохта, Креханову Роману Ігоровичу, жителю Проект відведення даної земельної ділянки подати на затвердження селищної ради для надання в оренду.		—	—
	3.7. земельної ділянки з земель комунальної власності площею 0,0125 га для сінокошіння і випасання худоби (код 01.08.) по вул. М. Грушевського у с-ще Ворохта, Ткачук Іванні Іванівні, жительці Проект відведення даної земельної ділянки подати на затвердження селищної ради для надання в оренду.		—	—
	3.8. земельної ділянки в оренду з земель комунальної власності орієнтовною площею 0,0025 га по вул. М. Грушевського, у с. Татарів, Ворохтянська селищна рада, Надвірнянський район, Івано-Франківської області для будівництва та обслуговування трансформаторної підстанції 10/0,4 кВ, (код КВЦПЗ 14.02- для розміщення, будівництва, експлуатації та обслуговування будівель і споруд об'єктів передачі енергії), АТ «Прикарпаттяобленерго», юридична адреса: м. Івано-Франківськ, вул. Індустріальна, 34. Проект відведення даної земельної ділянки подати на затвердження селищної ради для надання в оренду.		—	—
	3.9. земельної ділянки в оренду з земель комунальної власності площею 0,1419 га по вул. Д. Галицького, 26А у смт Ворохта для розміщення, будівництва, експлуатації та обслуговування будівель і споруд об'єктів передачі електричної енергії (для обслуговування будинку лінійного поста), АТ «Прикарпаттяобленерго», юридична адреса: м. Івано-Франківськ, вул. Індустріальна, 34. Проект відведення даної земельної ділянки подати на затвердження селищної ради для надання в оренду.			
	3.10. земельної ділянки з земель комунальної власності площею 0,1500 га (кадастровий номер:		—	—



	2611091201:13:004:0070) для сінокосіння і випасання худоби (код 01.08.) по вул. Т. Шевченка у с. Татарів, Марусяку Ростиславу Петровичу жителю Проект відведення даної земельної ділянки подати на затвердження селищної ради для надання в оренду.		—	—
	3.11. земельної ділянки з земель комунальної власності площею 0,0406 га для будівництва і обслуговування багатоквартирного житлового будинку (код 02.03.) по вул. Курортна у с. Татарів, Білику Юрію Івановичу жителю Проект відведення даної земельної ділянки подати на затвердження селищної ради.		—	—
	3.12. земельної ділянки з земель комунальної власності площею 0,1558 га для сінокосіння і випасання худоби (код 01.08.) по вул. А. Шептицького у с-ще Ворохта, Савіцькій Олені Михайлівні, жительці Проект відведення даної земельної ділянки подати на затвердження селищної ради для надання в оренду.		—	—
3.12	3.12. земельної ділянки з земель комунальної власності площею 0,0365 га для сінокосіння і випасання худоби (код 01.08.) по вул. М. Грушевського у с-ще Ворохта, Філяку Ярославу Васильовичу, жителю Проект відведення даної земельної ділянки подати на затвердження селищної ради для надання в оренду.		—	—
3.14	3.13. земельної ділянки з земель комунальної власності площею 0,0420 га для встановлення земельного сервіту на право проходу, проїзду до власних земельних ділянок та влаштування стоянки для власних потреб з правом встановлення будівельних розташувань та складування будівельних матеріалів з метою ремонту та будівництва будівель та споруд і розміщення та експлуатації лінійних об'єктів енергетичної інфраструктури по вул. М. Грушевського у с-ще Ворохта, доїзд з вулиці М. Грушевського, Надвірнянського району, Івано-Франківської області до земельних ділянок кадастром номера: 2611040300:20:005:0222 та 2611040300:20:005:0237 Волонець Наталі Василівні жительці та Іванові Анастасії Дмитрівні жительці Проект відведення даної земельної ділянки подати на затвердження селищної ради.			
п.4	Затвердити проект землеустрою щодо відведення:		—	—
	4.1. земельної ділянки з земель комунальної власності площею 0,0005 га (кадастровий номер: 2611040300:21:007:0359) для будівництва та обслуговування ЛЕП-35 кВ «Ворохта – Ільці», опора № 21 (код КВЦПЗ 14.02- для розміщення, будівництва, експлуатації та обслуговування будівель і споруд об'єктів передачі електричної енергії), у селищі Ворохта, Ворохтянська селищна рада, Надвірнянський район, Івано-Франківська область, АТ «Прикарпаттяобленерго» юридична адреса: м. Івано-Франківськ, вул. Індустріальна, 34 та передати земельну ділянку у оренду терміном на 10 років.		—	—

<p>4.2. земельної ділянки з земель комунальної власності площею 0,0077 га (кадастровий номер: 2611040300:21:007:0361) для будівництва та обслуговування ЛЕП-35 кВ «Ворохта – Ільці», опора № 14 (код КВЦПЗ 14.02- для розміщення, будівництва, експлуатації та обслуговування будівель і споруд об'єктів передачі електричної енергії), у селищі Ворохта, Ворохтянська селищна рада, Надвірнянський район, Івано-Франківська область, АТ «Прикарпаттяобленерго» юридична адреса: м. Івано-Франківськ, вул. Індустріальна, 34 та передати земельну ділянку у оренду терміном на 10 років.</p>		<p>—</p>	<p>—</p>
<p>4.3. земельної ділянки з земель комунальної власності площею 0,0005 га (кадастровий номер: 2611040300:21:007:0360) для будівництва та обслуговування ЛЕП-35 кВ «Ворохта – Ільці», опора № 15 (код КВЦПЗ 14.02- для розміщення, будівництва, експлуатації та обслуговування будівель і споруд об'єктів передачі електричної енергії), у селищі Ворохта, Ворохтянська селищна рада, Надвірнянський район, Івано-Франківська область, АТ «Прикарпаттяобленерго» юридична адреса: м. Івано-Франківськ, вул. Індустріальна, 34 та передати земельну ділянку у оренду терміном на 10 років.</p>		<p>—</p>	<p>—</p>
<p>4.4. земельної ділянки з земель комунальної власності площею 0,0074 га (кадастровий номер: 2611040300:20:006:0153) для будівництва та обслуговування ЛЕП-35 кВ «Ворохта – Ільці», опора № 2 (код КВЦПЗ 14.02- для розміщення, будівництва, експлуатації та обслуговування будівель і споруд об'єктів передачі електричної енергії), у селищі Ворохта, Ворохтянська селищна рада, Надвірнянський район, Івано-Франківська область, АТ «Прикарпаттяобленерго» юридична адреса: м. Івано-Франківськ, вул. Індустріальна, 34 та передати земельну ділянку у оренду терміном на 10 років.</p>		<p>—</p>	<p>—</p>
<p>4.5. земельної ділянки з земель комунальної власності площею 0,0005 га (кадастровий номер: 2611040300:21:007:0356) для будівництва та обслуговування ЛЕП-35 кВ «Ворохта – Ільці», опора № 12 (код КВЦПЗ 14.02- для розміщення, будівництва, експлуатації та обслуговування будівель і споруд об'єктів передачі електричної енергії), у селищі Ворохта, Ворохтянська селищна рада, Надвірнянський район, Івано-Франківська область, АТ «Прикарпаттяобленерго» юридична адреса: м. Івано-Франківськ, вул. Індустріальна, 34 та передати земельну ділянку у оренду терміном на 10 років.</p>		<p>—</p>	<p>—</p>
<p>4.6. земельної ділянки з земель комунальної власності площею 0,0072 га (кадастровий номер: 2611040300:20:006:0151) для будівництва та обслуговування ЛЕП-35 кВ «Ворохта – Ільці», опора № 1 (код КВЦПЗ 14.02- для розміщення, будівництва, експлуатації та обслуговування будівель і споруд об'єктів передачі електричної енергії), у селищі Ворохта,</p>		<p>—</p>	<p>—</p>

	Ворохтянська селищна рада, Надвірнянський район, Івано-Франківська область, АТ «Прикарпаттяобленерго» юридична адреса: м. Івано-Франківськ, вул. Індустріальна, 34 та передати земельну ділянку у оренду терміном на 10 років.		—	—
	4.7. земельної ділянки з земель комунальної власності площею 0,0082 га (кадастровий номер: 2611040300:21:007:0687) для будівництва та обслуговування ЛЕП-35 кВ «Ворохта – Ільці», опора № 28 (код КВЦПЗ 14.02- для розміщення, будівництва, експлуатації та обслуговування будівель і споруд об'єктів передачі електричної енергії), у селищі Ворохта, Ворохтянська селищна рада, Надвірнянський район, Івано-Франківська область, АТ «Прикарпаттяобленерго» юридична адреса: м. Івано-Франківськ, вул. Індустріальна, 34 та передати земельну ділянку у оренду терміном на 10 років.		—	—
	4.8. земельної ділянки з земель комунальної власності площею 0,0005 га (кадастровий номер: 2611040300:21:007:0358) для будівництва та обслуговування ЛЕП-35 кВ «Ворохта – Ільці», опора № 20 (код КВЦПЗ 14.02- для розміщення, будівництва, експлуатації та обслуговування будівель і споруд об'єктів передачі електричної енергії), у селищі Ворохта, Ворохтянська селищна рада, Надвірнянський район, Івано-Франківська область, АТ «Прикарпаттяобленерго» юридична адреса: м. Івано-Франківськ, вул. Індустріальна, 34 та передати земельну ділянку у оренду терміном на 10 років.		—	—
	4.9. Для нарахування орендної плати за земельні ділянки вказані в пунктах 4.1-4.8 даного рішення, застосувати ставку орендної плати в розмірі 10%, згідно рішення Ворохтянської селищної ради від 30.06.2021 № 117-9/2021.		—	—
п.5	5. Затвердити акт встановлення меж:		—	—
	5.1. земельної ділянки площею 0,1500 га для будівництва і обслуговування житлового будинку, господарських будівель і споруд (присадибна ділянка) по вул. Войтул у с-ще Ворохта від літери «А» до літери «Б» (землевласник Вагіна М. згідно кадастрового плану), Садовій Олесі Василівні, жительці, складений постійною депутатською комісією з розгляду земельних питань, містобудування і екології від 30.09.2024 року.		—	—
	5.2. земельної ділянки площею 0,0750 га для будівництва і обслуговування житлового будинку, господарських будівель і споруд (присадибна ділянка) по вул. Т. Шевченка у с-ще Ворохта, від літери «Г» до літери «А» Климпушу Миколі Васильовичу, жителю, складений постійною депутатською комісією з розгляду земельних питань, містобудування і екології від 30.09.2024 року.		—	—

	5.3. земельної ділянки площею 0,7420 га для ведення особистого селянського господарства по вул. Т Шевченка у с-ще Ворохта, від літери «В» до літери «Г» Кіті Марії Василівні, жительці, складений постійною депутатською комісією з розгляду земельних питань, містобудування і екології від 30.09.2024 року.		—	—
	5.4. земельної ділянки площею 1,0000 га для ведення особистого селянського господарства по вул. О. Довбуша у с-ще Ворохта по межі від літери «Б» до літери «В», Семчуку Григорію Михайловичу, жителю, складений депутатом Ворохтянською селищної ради від 12.08.2024 року Молдавчуком О. В.		—	—
п.6	Припинити термін дії договору оренди земельної ділянки укладеного 03.06.2024 року із Семківим Ігорем Степановичем, жителю, на земельну ділянку площею 0,0855 га. (кадастровий номер: 2611040300:21:008:0664), у зв'язку із продажем нерухомого майна (договір купівлі-продажу нежитлового приміщення (магазину) від 24.07.2024 року).		—	—
п.7	Укласти договір оренди на земельну ділянку площею 0,0855 га (кадастровий номер: 2611040300:21:008:0664) для будівництва та обслуговування будівель торгівлі по вул. Д. Галицького с-ще Ворохта, із Максимчук Марією Богданівною, жителькою, у зв'язку із придбанням об'єкта нерухомого майна (договір купівлі-продажу нежитлового приміщення (магазину) від 24.07.2024 року).		—	—
п.8	Дати дозвіл на виготовлення технічну документацію із землеустрою щодо встановлення меж земельної ділянки в натурі (на місцевості), площею 0,0256 га (кадастровий номер: 2611040300:20:006:0094) для обслуговування автостанції з реконструкцією кафе, яка розташована по вул. Д. Галицького, буд. 35у с-ще Ворохта.		—	—
п.9	Продовжити термін дії договору оренди Підприємцю Запухляк Ользі Миколаївні, жительці, на земельну ділянку площею 0,0256 га кадастровий номер: 2611040300:20:006:0094 для обслуговування автобусної станції з реконструкцією кафе, по вул., Д. Галицького, у с-ще Ворохта терміном на 5 років.		—	—
п.10	Відмовити:		—	—
	10.1. Авенісян Надії Ярославівні, жительці, у наданні у власність земельної ділянки для будівництва та обслуговування житлового будинку, господарських будівель та споруд, у Ворохтянській громаді площею 0,1000 га, у зв'язку із недотриманням вимог ст. 118 Земельного кодексу України, а також відповідно до підпункту 5 пункту 27 Перехідних положень Земельного кодексу України (безоплатна передача земель державної, комунальної власності у приватну власність, надання дозволів на розроблення документації із землеустрою, з метою такої безоплатної передачі, забороняється).		—	—
	10.2. Яцковському Володимирі Михайловичу, жителю		—	—

 у наданні у власність земельної ділянки орієнтовною площею 0,2500 га для будівництва та обслуговування житлового будинку, господарських будівель та споруд, у с-ще Ворохта, до підpunkту 5 пункту 27 Перехідних положень Земельного кодексу України (безоплатна передача земель державної, комунальної власності у приватну власність, надання дозволів на розроблення документації із землеустрою, з метою такої безоплатної передачі, забороняється).		—	—
п. 11	Принняти договір оренди ЗД площею 0,60 га с. Гурини В. Г. у зв'язку із смертю орендаря		—	—
3	Про зміни до бюджету Ворохтянської селищної ради на 2024 рік		—	—
4	Про внесення змін до рішення від 24.11.2020 року № 8-1/2020 «Про затвердження структури виконавчих органів Ворохтянської селищної ради, загальної чисельності апарату ради та її виконавчих органів (зі змінами)»		—	—
5	Про внесення змін до рішення від 24.11.2020 року № 5-1/2020 «Про постійні комісії Ворохтянської селищної ради»		—	—
6	Про затвердження Положення про відраджання депутатів Ворохтянської селищної ради за кордон		—	—
7	Про зміни до штатного розпису КО ФОК «ОЛІМП» Ворохтянської селищної ради Про зміну записів у статуті КО ФОК «ОЛІМП» у селищі		—	—
8	Про переведення КО ФОК «ОЛІМП» Ворохтянської селищної ради на умови самостійного ведення господарської діяльності, бухгалтерського обліку та фінансової звітності		—	—
9	Про зміни до штатного розпису КО ФОК «ОЛІМП» Ворохтянської селищної ради		—	—
10	. Про внесення змін до рішення Ворохтянської селищної ради № 105-8/2021 від 28.05.2021 р «Про затвердження переліку адміністративних послуг, що надаються через Центр надання адміністративних		—	—

	послуг Ворохтянської селищної ради» зі змінами від 20.07.2022 р. № 205-20/2022 «Про доповнення переліку адміністративних послуг, що надаються через Центр надання адміністративних послуг Ворохтянської селищної ради»		—	—
11	Про затвердження розпоряджень селищного голови		—	—
12	Різне			

П.І.Б.
Депутата селищної ради Зінов'єв Т.М.


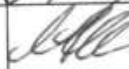






Особистий підпис 










БЮЛЕТЕНЬ ПОІМЕННОГО ГОЛОСУВАННЯ








Ворохтянська селищна рада восьмого скликання










Сорок сьома сесія селищної ради (15.10.2024 р.)




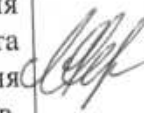
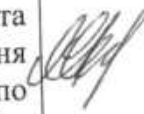


Результати персонального голосування








№	Назва проекту рішення	За	Проти	Утримався
X	Затвердження порядку денного		—	—
I	Про детальне планування територій		—	—
п.1	Дати дозвіл на розроблення детального плану території			
	1.1. Лапчак Оксані Дмитрівні, жительці на земельну ділянку приватної власності площею 0,1500 га кадастровий номер: 2611040300:20:001:0145, з метою зміни цільового призначення - для будівництва та обслуговування житлового будинку, господарських будівель і споруд (присадибна ділянка) по вул. Лесі Українки у с-ще Ворохта.		—	—
	1.2. Лапчак Оксані Дмитрівні, жительці на земельну ділянку приватної власності площею 0,1042 га кадастровий номер: 2611040300:20:001:0378, з метою зміни цільового призначення - для будівництва та обслуговування житлового будинку, господарських будівель і споруд (присадибна ділянка) по вул. Лесі Українки у с-ще Ворохта.		—	—
	1.3. Мурга Олександрю Володимировичу, жителю на земельну ділянку приватної власності площею 0,2952 га кадастровий номер: 2611040300:21:007:0338, з метою зміни цільового призначення - для будівництва та обслуговування житлового будинку, господарських будівель і споруд по вул. І. Франка у с-ще Ворохта		—	—
	1.4. Мурга Олені Федорівні, жительці на земельну ділянку приватної власності площею 0,1916 га кадастровий номер: 2611040300:21:007:0339, з метою зміни цільового призначення - для будівництва та обслуговування житлового будинку, господарських будівель і споруд по вул. І. Франка у с-ще Ворохта.		—	—
	1.5. Леонович Анні Андріївні, жительці, на земельну ділянку приватної власності площею 0,1000 га кадастровий номер: 2611040300:21:007:0334, з метою зміни цільового призначення - для будівництва та обслуговування житлового будинку, господарських будівель і споруд по вул. І. Франка у с-ще Ворохта.		—	—
	1.6. Гапесвій Аліні Олександрівні, жительці, на земельну ділянку приватної власності площею 0,3700 га кадастровий номер: 2611040300:21:007:0336, з метою зміни цільового призначення - для будівництва та обслуговування житлового будинку, господарських будівель і споруд по вул. І. Франка у с-ще Ворохта.		—	—
	1.7. Семенко Надії Богданівні, жительці, на земельну ділянку приватної власності площею 0,1000 га кадастровий номер: 2611040300:21:007:0333, з метою			







	зміни цільового призначення - для будівництва та обслуговування житлового будинку, господарських будівель і споруд по вул. І. Франка у с-ще Ворохта.			
	1.8. Климко Ганні Василівні, жительці на земельну ділянку приватної власності площею 0,0700 га кадастровий номер: 2611040300:21:008:0402, з метою зміни цільового призначення - для будівництва та обслуговування житлового будинку, господарських будівель і споруд по вул. Заводська у с-ще Ворохта.		—	—
	1.9. Скітяшиній Катерині Олександрівні, жительці на земельну ділянку приватної власності площею 0,2147 га кадастровий номер: 2611040300:21:002:0128, з метою зміни цільового призначення - для будівництва та обслуговування житлового будинку, господарських будівель і споруд по вул. Б. Хмельницького у с-ще Ворохта.		—	—
	1.10. Беляєвій Улянні Володимирівні, жительці, на земельну ділянку приватної власності площею 0,1283 га кадастровий номер: 2611040300:20:004:0011, з метою зміни цільового призначення - для будівництва та обслуговування житлового будинку, господарських будівель і споруд по вул. Войтул у с-ще Ворохта.		—	—
	1.11. Стрільчук Ліліані Юрїївні, жительці, на земельну ділянку приватної власності площею 0,0971 га кадастровий номер: 2611040300:21:008:0606, з метою зміни цільового призначення - для будівництва та обслуговування житлового будинку, господарських будівель і споруд по вул. Д. Галицького у с-ще Ворохта.		—	—
	1.12. Левко Марії Федорівні, жительці та Томащук Марії Богданівні, жительці на земельну ділянку приватної власності площею 0,4664 га кадастровий номер: 2611040300:20:004:0007, з метою зміни цільового призначення - для будівництва та обслуговування житлового будинку, господарських будівель і споруд по вул. Войтул у с-ще Ворохта.		—	—
п.2	Затвердити детальний план території:		—	—
	2.1. земельної ділянки площею 0,2365 га для будівництва та обслуговування житлового будинку, господарських будівель і споруд (присадибна ділянка) по вул. Говерляньська в с-ще Ворохта, за рахунок земель приватної власності (кадастровий номер: 2611040300:21:008:0598), Семчук Любов Григорівні, жительці		—	—
	2.2. земельної ділянки площею 1,5468 га для будівництва та обслуговування житлового будинку, господарських будівель і споруд (присадибна ділянка) по вул. Т. Шевченка в с-ще Ворохта, за рахунок земель приватної власності (кадастровий номер: 2611040300:21:005:0020), Гундяк Надії Іванівні, жительці		—	—
	2.3. земельної ділянки площею 0,0443 га для будівництва та обслуговування житлового будинку, господарських будівель і споруд (присадибна ділянка) по вул. Лесі Українки в с-ще Ворохта, за рахунок земель приватної		—	—






	власності (кадастровий номер: 2611040300:20:001:0195), Гереджуку Юрію Юрійовичу, жителю			
п.3	Дати дозвіл на внесення змін до Генерального плану с. Татарів суміщеного з детальним планом території для уточнення прибережно-захисної смуги р. Прут та зміни функціонального призначення території на землі житлової та громадської забудови за рахунок земель приватної власності площею 0,1381 га за кадастровим номером: 2611091201:13:003:0022 – для будівництва та обслуговування об'єктів туристичної інфраструктури та закладів громадського харчування по вул. Незалежності в с. Татарів.		—	—
2	Про розгляд земельних питань			
п.1	Затвердити технічну документацію із землеустрою щодо встановлення меж земельної ділянки в натурі (на місцевості):			
	1.1. земельної ділянки площею 0,0142 га кадастровий номер: 2611040300:20:006:0150 для будівництва та обслуговування житлового будинку, господарських будівель та споруд по вул. Д. Галицького у с-ще Ворохта, Онуфракчу Ігорю Івановичу, жителю та передати земельну ділянку у власність.		—	—
	1.2. земельної ділянки площею 0,2200 га для будівництва та обслуговування житлового будинку, господарських будівель та споруд по вул. о. М. Косило у с. Татарів, Мотрук Сюзанні Петрівні, жительці		—	—
	1.3. земельної ділянки площею 0,2500 га кадастровий номер: 2611091201:13:003:0143 для будівництва та обслуговування житлового будинку, господарських будівель та споруд по вул. Незалежності у с. Татарів, Гуменюк Ганні Василівні, жительці та передати земельну ділянку у власність.		—	—
	1.4. земельної ділянки площею 0,1500 га кадастровий номер: 2611040300:21:003:0154 для будівництва та обслуговування житлового будинку, господарських будівель та споруд по вул. Б. Хмельницького, у с-ще Ворохта, Калинчук Наталія Іванівні, жительці та Яриш Оксані Юрійівні жительці та передати земельну ділянку у власність.		—	—
	1.5. земельної ділянки площею 0,1366 га кадастровий номер: 2611091201:13:014:0066 для будівництва та обслуговування житлового будинку, господарських будівель та споруд по вул. О. Довбуша, у с. Татарів, Кіндрачуку Василю Івановичу, жителю та передати земельну ділянку у власність.		—	—
	1.6. земельної ділянки площею 0,1000 га кадастровий номер: 2611040300:21:008:0613 для будівництва та обслуговування житлового будинку, господарських будівель та споруд по вул. Д. Галицького, у с-ще Ворохта, Простак Світлані Василівні, жительці та передати земельну ділянку у власність.		—	—




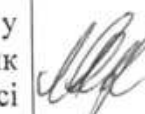
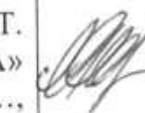
	1.7. земельної ділянки площею 0,0844 га кадастровий номер: 2611040300:21:008:0682 для будівництва та обслуговування житлового будинку, господарських будівель та споруд по вул. Д. Галицького, у с-ще Ворохта, Цурі Лілії Михайлівні, жительці та Ільків Вірі Михайлівні жительці та передати земельну ділянку у власність.		—	—
	1.8. земельної ділянки площею 0,1500 га кадастровий номер: 2611040300:19:004:0182 для будівництва та обслуговування житлового будинку, господарських будівель та споруд по вул. Т. Шевченка, у с-ще Ворохта, Вербіцькому Василю Юрійовичу, жителю та передати земельну ділянку у власність.		—	—
	1.9. земельної ділянки площею 0,1268 га кадастровий номер: 2611040300:20:003:0328 для будівництва та обслуговування житлового будинку, господарських будівель та споруд по вул. О. Довбуша, у с-ще Ворохта, Дедерчук Оксані Юріївні, жительці с-ще Ворохта, вул. О. Довбуша, 7 Гриджук Богдану Юрійовичу жителю с-ще Ворохта, вул. О. Довбуша, 7 Гураш Вікторії Юріївні, жительці та передати земельну ділянку у власність.		—	—
	1.10. земельної ділянки площею 0,1087 га кадастровий номер: 2611040300:21:004:0137 для будівництва та обслуговування житлового будинку, господарських будівель та споруд по вул. Г. Хоткевича, у с-ще Ворохта, Тісевичу Миколі Миколайовичу, жителю та передати земельну ділянку у власність.		—	—
	1.11. земельної ділянки площею 0,1500 га кадастровий номер: 2611040300:20:001:0419 для будівництва та обслуговування житлового будинку, господарських будівель та споруд по вул. Лесі України, у с-ще Ворохта, Дедерчуку Михайлу Михайловичу, жителю та передати земельну ділянку у власність.		—	—
	1.12. земельної ділянки площею 0,1500 га кадастровий номер: 2611040300:21:008:0685 для будівництва та обслуговування житлового будинку, господарських будівель та споруд по вул. Д. Галицького, у с-ще Ворохта, Якібюку Дмитру Михайловичу, жителю та передати земельну ділянку у власність.		—	—
п.2	2. Затвердити проект землеустрою щодо зміни цільового призначення:		—	—
	2.1. земельної ділянки площею 0,3408 га (кадастровий номер: 2611040300:21:007:0315) із земель для ведення особистого селянського господарства у землі житлової та громадської забудови (для будівництва та обслуговування житлового будинку, господарських будівель та споруд) по вул. І. Франка у с-ще Ворохта, Пинило Сергію Ярославовичу жителю		—	—
	2.2. земельної ділянки площею 0,2365 га (кадастровий номер: 2611040300:21:008:0598) із земель для ведення особистого селянського господарства у землі житлової та громадської забудови (для будівництва та обслуговування житлового будинку, господарських будівель та споруд) по вул. Говерляньська у с-ще Ворохта, Семчук Любо		—	—










	Григорівні, жительці			
	2.3. земельної ділянки площею 0,5265 га (кадастровий номер: 2611040300:21:008:0117) із земель для ведення особистого селянського господарства у землі житлової та громадської забудови (для будівництва та обслуговування житлового будинку, господарських будівель та споруд) по вул. Говерляньська у с-ще Ворохта, Максимюку Василю Петровичу жителю		—	—
	2.4. земельної ділянки площею 0,1800 га (кадастровий номер: 2611091201:13:011:0157) із земель для ведення особистого селянського господарства у землі житлової та громадської забудови (для будівництва та обслуговування житлового будинку, господарських будівель та споруд) по вул. І. Франка у с. Татарів, Кадайському Володимирі Ярославовичу, жителю		—	—
	2.5. земельної ділянки площею 0,0292 га (кадастровий номер: 2611040300:21:007:0256) із земель для ведення особистого селянського господарства у землі житлової та громадської забудови (для будівництва та обслуговування житлового будинку, господарських будівель та споруд) по вул. Миру у с-ще Ворохта, Вдовенко Максиму Віталійовичу, жителю		—	—
	2.6. земельної ділянки площею 0,1810 га (кадастровий номер: 2611091201:13:003:0139) із земель для ведення особистого селянського господарства у землі житлової та громадської забудови (для будівництва та обслуговування будівель торгівлі) по вул. Незалежності у с. Татарів, Кіб'юк Галині Михайлівні, жительці		—	—
	2.7. земельної ділянки площею 0,0443 га (кадастровий номер: 2611040300:20:001:0195) із земель для ведення особистого селянського господарства у землі житлової та громадської забудови (для будівництва та обслуговування житлового будинку, господарських будівель та споруд) по вул. Лесі Українки у с-щі Ворохта, Гереджук Юрію Юрійовичу, жителю		—	—
	2.8. земельної ділянки площею 1,5468 га (кадастровий номер: 2611040300:21:005:0020) із земель для ведення особистого селянського господарства у землі житлової та громадської забудови (для будівництва та обслуговування житлового будинку, господарських будівель та споруд) по вул. Т. Шевченка у с-ще Ворохта, Гундяк Надії Іванівні жительці		—	—
п.3	Дати дозвіл на виготовлення проекту землеустрою щодо відведення:			
	3.1. земельної ділянки з земель комунальної власності площею 0,0997 га для сінокосіння і випасання худоби (код 01.08.) по вул. Лесі Українки у с-ще Ворохта, Кірмоцук Анастасії Прокопівні, жительці		—	—
	Проект відведення даної земельної ділянки подати на			


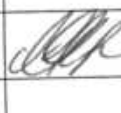





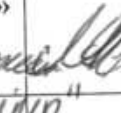



	затвердження селищної ради для надання в оренду.			
	3.2. земельної ділянки з земель комунальної власності площею 0,0347 га для сінокосіння і випасання худоби (код 01.08.) по вул. Д. Галицького у с-ще Ворохта, Варежкіній Галині Михайлівні, жительці Проект відведення даної земельної ділянки подати на затвердження селищної ради для надання в оренду.			
	3.3. земельної ділянки з земель комунальної власності площею 0,0141 га для сінокосіння і випасання худоби (код 01.08.) по вул. Д. Галицького у с-ще Ворохта, Варежкіній Галині Михайлівні, жительці Проект відведення даної земельної ділянки подати на затвердження селищної ради для надання в оренду.			
	3.4. земельної ділянки з земель комунальної власності площею 0,0265 га для сінокосіння і випасання худоби (код 01.08.) по вул. Д. Галицького у с-ще Ворохта, Креханову Роману Ігоровичу, жителю Проект відведення даної земельної ділянки подати на затвердження селищної ради для надання в оренду.			
	3.5. земельної ділянки з земель комунальної власності площею 0,0201 га для сінокосіння і випасання худоби (код 01.08.) по вул. Д. Галицького у с-ще Ворохта, Креханову Роману Ігоровичу, жителю Проект відведення даної земельної ділянки подати на затвердження селищної ради для надання в оренду.			
	3.7. земельної ділянки з земель комунальної власності площею 0,0125 га для сінокосіння і випасання худоби (код 01.08.) по вул. М. Грушевського у с-ще Ворохта, Ткачук Іванні Іванівні, жительці Проект відведення даної земельної ділянки подати на затвердження селищної ради для надання в оренду.		—	—
	3.8. земельної ділянки в оренду з земель комунальної власності орієнтовною площею 0,0025 га по вул. М. Грушевського, у с. Татарів, Ворохтянська селищна рада, Надвірнянський район, Івано-Франківської області для будівництва та обслуговування трансформаторної підстанції 10/0,4 кВ, (код КВЦПЗ 14.02- для розміщення, будівництва, експлуатації та обслуговування будівель і споруд об'єктів передачі енергії), АТ «Прикарпаттяобленерго», юридична адреса: м. Івано-Франківськ, вул. Індустріальна, 34. Проект відведення даної земельної ділянки подати на затвердження селищної ради для надання в оренду.		—	—
	3.9. земельної ділянки в оренду з земель комунальної власності площею 0,1419 га по вул. Д. Галицького, 26А у смт Ворохта для розміщення, будівництва, експлуатації та обслуговування будівель і споруд об'єктів передачі електричної енергії (для обслуговування будинку лінійного поста), АТ «Прикарпаттяобленерго», юридична адреса: м. Івано-Франківськ, вул. Індустріальна, 34. Проект відведення даної земельної ділянки подати на затвердження селищної ради для надання в оренду.			
	3.10. земельної ділянки з земель комунальної власності площею 0,1500 га (кадастровий номер:			


	2611091201:13:004:0070) для сінокосіння і випасання худоби (код 01.08.) по вул. Т. Шевченка у с. Татарів, Марусяку Ростиславу Петровичу жителю Проект відведення даної земельної ділянки подати на затвердження селищної ради для надання в оренду.		—	—
	3.11. земельної ділянки з земель комунальної власності площею 0,0406 га для будівництва і обслуговування багатоквартирного житлового будинку (код 02.03.) по вул. Курортна у с. Татарів, Білику Юрію Івановичу жителю Проект відведення даної земельної ділянки подати на затвердження селищної ради.		—	—
	3.12. земельної ділянки з земель комунальної власності площею 0,1558 га для сінокосіння і випасання худоби (код 01.08.) по вул. А. Шептицького у с-ще Ворохта, Савіцькій Олені Михайлівні, жительці Проект відведення даної земельної ділянки подати на затвердження селищної ради для надання в оренду.		—	—
	3.12.1 земельної ділянки з земель комунальної власності площею 0,0365 га для сінокосіння і випасання худоби (код 01.08.) по вул. М. Грушевського у с-ще Ворохта, Філяку Ярославу Васильовичу, жителю Проект відведення даної земельної ділянки подати на затвердження селищної ради для надання в оренду.	—	—	
	3.13. земельної ділянки з земель комунальної власності площею 0,0420 га для встановлення земельного сервітуту на право проходу, проїзду до власних земельних ділянок та влаштування стоянки для власних потреб з правом встановлення будівельних розташувань та складування будівельних матеріалів з метою ремонту та будівництва будівель та споруд і розміщення та експлуатації лінійних об'єктів енергетичної інфраструктури по вул. М. Грушевського у с-ще Ворохта, доїзд з вулиці М. Грушевського, Надвірнянського району, Івано-Франківської області до земельних ділянок кадастром номера: 2611040300:20:005:0222 та 2611040300:20:005:0237 Волонець Наталі Василівні жительці та Іванові Анастасії Дмитрівні жительці Проект відведення даної земельної ділянки подати на затвердження селищної ради.	—	—	
п.4	Затвердити проект землеустрою щодо відведення:			
	4.1. земельної ділянки з земель комунальної власності площею 0,0005 га (кадастровий номер: 2611040300:21:007:0359) для будівництва та обслуговування ЛЕП-35 кВ «Ворохта – Ільці», опора № 21 (код КВЦПЗ 14.02- для розміщення, будівництва, експлуатації та обслуговування будівель і споруд об'єктів передачі електричної енергії), у селищі Ворохта, Ворохтянська селищна рада, Надвірнянський район, Івано-Франківська область, АТ «Прикарпаттяобленерго» юридична адреса: м. Івано-Франківськ, вул. Індустріальна, 34 та передати земельну ділянку у оренду терміном на 10 років.		—	—

<p>4.2. земельної ділянки з земель комунальної власності площею 0,0077 га (кадастровий номер: 2611040300:21:007:0361) для будівництва та обслуговування ЛЕП-35 кВ «Ворохта – Ільці», опора № 14 (код КВЦПЗ 14.02- для розміщення, будівництва, експлуатації та обслуговування будівель і споруд об'єктів передачі електричної енергії), у селищі Ворохта, Ворохтянська селищна рада, Надвірнянський район, Івано-Франківська область, АТ «Прикарпаттяобленерго» юридична адреса: м. Івано-Франківськ, вул. Індустріальна, 34 та передати земельну ділянку у оренду терміном на 10 років.</p>		<p>—</p>	<p>—</p>
<p>4.3. земельної ділянки з земель комунальної власності площею 0,0005 га (кадастровий номер: 2611040300:21:007:0360) для будівництва та обслуговування ЛЕП-35 кВ «Ворохта – Ільці», опора № 15 (код КВЦПЗ 14.02- для розміщення, будівництва, експлуатації та обслуговування будівель і споруд об'єктів передачі електричної енергії), у селищі Ворохта, Ворохтянська селищна рада, Надвірнянський район, Івано-Франківська область, АТ «Прикарпаттяобленерго» юридична адреса: м. Івано-Франківськ, вул. Індустріальна, 34 та передати земельну ділянку у оренду терміном на 10 років.</p>		<p>—</p>	<p>—</p>
<p>4.4. земельної ділянки з земель комунальної власності площею 0,0074 га (кадастровий номер: 2611040300:20:006:0153) для будівництва та обслуговування ЛЕП-35 кВ «Ворохта – Ільці», опора № 2 (код КВЦПЗ 14.02- для розміщення, будівництва, експлуатації та обслуговування будівель і споруд об'єктів передачі електричної енергії), у селищі Ворохта, Ворохтянська селищна рада, Надвірнянський район, Івано-Франківська область, АТ «Прикарпаттяобленерго» юридична адреса: м. Івано-Франківськ, вул. Індустріальна, 34 та передати земельну ділянку у оренду терміном на 10 років.</p>		<p>—</p>	<p>—</p>
<p>4.5. земельної ділянки з земель комунальної власності площею 0,0005 га (кадастровий номер: 2611040300:21:007:0356) для будівництва та обслуговування ЛЕП-35 кВ «Ворохта – Ільці», опора № 12 (код КВЦПЗ 14.02- для розміщення, будівництва, експлуатації та обслуговування будівель і споруд об'єктів передачі електричної енергії), у селищі Ворохта, Ворохтянська селищна рада, Надвірнянський район, Івано-Франківська область, АТ «Прикарпаттяобленерго» юридична адреса: м. Івано-Франківськ, вул. Індустріальна, 34 та передати земельну ділянку у оренду терміном на 10 років.</p>		<p>—</p>	<p>—</p>
<p>4.6. земельної ділянки з земель комунальної власності площею 0,0072 га (кадастровий номер: 2611040300:20:006:0151) для будівництва та обслуговування ЛЕП-35 кВ «Ворохта – Ільці», опора № 1 (код КВЦПЗ 14.02- для розміщення, будівництва, експлуатації та обслуговування будівель і споруд об'єктів передачі електричної енергії), у селищі Ворохта,</p>		<p>—</p>	<p>—</p>

	Ворохтянська селищна рада, Надвірнянський район, Івано-Франківська область, АТ «Прикарпаттяобленерго» юридична адреса: м. Івано-Франківськ, вул. Індустріальна, 34 та передати земельну ділянку у оренду терміном на 10 років.			
	4.7. земельної ділянки з земель комунальної власності площею 0,0082 га (кадастровий номер: 2611040300:21:007:0687) для будівництва та обслуговування ЛЕП-35 кВ «Ворохта – Ільці», опора № 28 (код КВЦПЗ 14.02- для розміщення, будівництва, експлуатації та обслуговування будівель і споруд об'єктів передачі електричної енергії), у селищі Ворохта, Ворохтянська селищна рада, Надвірнянський район, Івано-Франківська область, АТ «Прикарпаттяобленерго» юридична адреса: м. Івано-Франківськ, вул. Індустріальна, 34 та передати земельну ділянку у оренду терміном на 10 років.		—	—
	4.8. земельної ділянки з земель комунальної власності площею 0,0005 га (кадастровий номер: 2611040300:21:007:0358) для будівництва та обслуговування ЛЕП-35 кВ «Ворохта – Ільці», опора № 20 (код КВЦПЗ 14.02- для розміщення, будівництва, експлуатації та обслуговування будівель і споруд об'єктів передачі електричної енергії), у селищі Ворохта, Ворохтянська селищна рада, Надвірнянський район, Івано-Франківська область, АТ «Прикарпаттяобленерго» юридична адреса: м. Івано-Франківськ, вул. Індустріальна, 34 та передати земельну ділянку у оренду терміном на 10 років.		—	—
	4.9. Для нарахування орендної плати за земельні ділянки вказані в пунктах 4.1-4.8 даного рішення, застосувати ставку орендної плати в розмірі 10%, згідно рішення Ворохтянської селищної ради від 30.06.2021 № 117-9/2021.		—	—
п.5	5. Затвердити акт встановлення меж:			
	5.1. земельної ділянки площею 0,1500 га для будівництва і обслуговування житлового будинку, господарських будівель і споруд (присадибна ділянка) по вул. Войтул у с-ще Ворохта від літери «А» до літери «Б» (землевласник Вагіна М. згідно кадастрового плану), Садовій Олесі Василівні, жителяці, складений постійною депутатською комісією з розгляду земельних питань, містобудування і екології від 30.09.2024 року.		—	—
	5.2. земельної ділянки площею 0,0750 га для будівництва і обслуговування житлового будинку, господарських будівель і споруд (присадибна ділянка) по вул. Т. Шевченка у с-ще Ворохта, від літери «Г» до літери «А» Климпушу Миколі Васильовичу, жителю, складений постійною депутатською комісією з розгляду земельних питань, містобудування і екології від 30.09.2024 року.		—	—

	5.3. земельної ділянки площею 0,7420 га для ведення особистого селянського господарства по вул. Т. Шевченка у с-ще Ворохта, від літери «В» до літери «Г» Кіті Марії Василівні, жительці, складений постійною депутатською комісією з розгляду земельних питань, містобудування і екології від 30.09.2024 року.		—	—
	5.4. земельної ділянки площею 1,0000 га для ведення особистого селянського господарства по вул. О. Довбуша у с-ще Ворохта по межі від літери «Б» до літери «В», Семчуку Григорію Михайловичу, жителю, складений депутатом Ворохтянською селищної ради від 12.08.2024 року Молдавчуком О. В.	—	—	
п.6	Припинити термін дії договору оренди земельної ділянки укладеного 03.06.2024 року із Семківим Ігорем Степановичем, жителю на земельну ділянку площею 0,0855 га. (кадастровий номер: 2611040300:21:008:0664), у зв'язку із продажем нерухомого майна (договір купівлі-продажу нежитлового приміщення (магазину) від 24.07.2024 року).		—	—
п.7	Укласти договір оренди на земельну ділянку площею 0,0855 га (кадастровий номер: 2611040300:21:008:0664) для будівництва та обслуговування будівель торгівлі по вул. Д. Галицького с-ще Ворохта, із Максимчук Марією Богданівною, жителькою, у зв'язку із придбанням об'єкта нерухомого майна (договір купівлі-продажу нежитлового приміщення (магазину) від 24.07.2024 року).		—	—
п.8	Дати дозвіл на виготовлення технічну документацію із землеустрою щодо встановлення меж земельної ділянки в натурі (на місцевості), площею 0,0256 га (кадастровий номер: 2611040300:20:006:0094) для обслуговування автостанції з реконструкцією кафе, яка розташована по вул. Д. Галицького, буд. 35у с-ще Ворохта.		—	—
п.9	Продовжити термін дії договору оренди Підприємцю Запухляк Ользі Миколаївні, жительці на земельну ділянку площею 0,0256 га кадастровий номер: 2611040300:20:006:0094 для обслуговування автобусної станції з реконструкцією кафе, по вул., Д. Галицького, у с-ще Ворохта терміном на 5 років.			
п.10	Відмовити:			
	10.1. Авенісян Надії Ярославівні, жительці у наданні у власність земельної ділянки для будівництва та обслуговування житлового будинку, господарських будівель та споруд, у Ворохтянській громаді площею 0,1000 га, у зв'язку із недотриманням вимог ст. 118 Земельного кодексу України, а також відповідно до підпункту 5 пункту 27 Перехідних положень Земельного кодексу України (безоплатна передача земель державної, комунальної власності у приватну власність, надання дозволів на розроблення документації із землеустрою, з метою такої безоплатної передачі, забороняється).		—	—
	10.2. Яцковському Володимирі Михайловичу, жителю			

 у наданні у власність земельної ділянки орієнтовною площею 0,2500 га для будівництва та обслуговування житлового будинку, господарських будівель та споруд, у с-ще Ворохта, до підpunkту 5 пункту 27 Перехідних положень Земельного кодексу України (безоплатна передача земель державної, комунальної власності у приватну власність, надання дозволів на розроблення документації із землеустрою, з метою такої безоплатної передачі, забороняється).		—	—
п11	<i>Прийняти договір оренди-обороти земель Корміт. В.І.</i>		—	—
3	Про зміни до бюджету Ворохтянської селищної ради на 2024 рік		—	—
4	Про внесення змін до рішення від 24.11.2020 року № 8-1/2020 «Про затвердження структури виконавчих органів Ворохтянської селищної ради, загальної чисельності апарату ради та її виконавчих органів (зі змінами)»		—	
5	Про внесення змін до рішення від 24.11.2020 року № 5-1/2020 «Про постійні комісії Ворохтянської селищної ради»		—	—
6	Про затвердження Положення про відрядження депутатів Ворохтянської селищної ради за кордон		—	—
7	Про зміни до штатного розпису КО ФОК «ОЛІМП» Ворохтянської селищної ради <i>Про зміну замовника та затвердження не стосую комунального КО ФОК «ОЛІМП» Ворохтянської СР</i>		—	—
8	Про переведення КО ФОК «ОЛІМП» Ворохтянської селищної ради на умови самостійного ведення господарської діяльності, бухгалтерського обліку та фінансової звітності		—	—
9	Про зміни до штатного розпису КО ФОК «ОЛІМП» Ворохтянської селищної ради		—	—
10	Про внесення змін до рішення Ворохтянської селищної ради № 105-8/2021 від 28.05.2021 р «Про затвердження переліку адміністративних послуг, що надаються через Центр надання адміністративних		—	—

	послуг Ворохтянської селищної ради» зі змінами від 20.07.2022 р. № 205-20/2022 «Про доповнення переліку адміністративних послуг, що надаються через Центр надання адміністративних послуг Ворохтянської селищної ради»			
11	Про затвердження розпоряджень селищного голови		—	—
12	Різне			

П.І.Б.

Депутата селищної ради

Славинський З.М

Особистий підпис



БЮЛЕТЕНЬ ПОІМЕННОГО ГОЛОСУВАННЯ

Ворохтянська селищна рада восьмого скликання

Сорок сьома сесія селищної ради (15.10.2024 р.)

Результати персонального голосування

№	Назва проекту рішення	За	Проти	Утримався
X	Затвердження порядку денного	<i>dlb</i>		
1	Про детальне планування територій			
п.1	Дати дозвіл на розроблення детального плану території	<i>dlb</i>		
	1.1. Лапчак Оксані Дмитрівні, жительці на земельну ділянку приватної власності площею 0,1500 га кадастровий номер: 2611040300:20:001:0145, з метою зміни цільового призначення - для будівництва та обслуговування житлового будинку, господарських будівель і споруд (присадибна ділянка) по вул. Лесі Українки у с-ще Ворохта.	<i>dlb</i>		
	1.2. Лапчак Оксані Дмитрівні, жительці на земельну ділянку приватної власності площею 0,1042 га кадастровий номер: 2611040300:20:001:0378, з метою зміни цільового призначення - для будівництва та обслуговування житлового будинку, господарських будівель і споруд (присадибна ділянка) по вул. Лесі Українки у с-ще Ворохта.	<i>dlb</i>		
	1.3. Мурга Олександрю Володимировичу, жителю на земельну ділянку приватної власності площею 0,2952 га кадастровий номер: 2611040300:21:007:0338, з метою зміни цільового призначення - для будівництва та обслуговування житлового будинку, господарських будівель і споруд по вул. І. Франка у с-ще Ворохта	<i>dlb</i>		
	1.4. Мурга Олені Федорівні, жительці на земельну ділянку приватної власності площею 0,1916 га кадастровий номер: 2611040300:21:007:0339, з метою зміни цільового призначення - для будівництва та обслуговування житлового будинку, господарських будівель і споруд по вул. І. Франка у с-ще Ворохта.	<i>dlb</i>		
	1.5. Леонович Анні Андріївні, жительці, на земельну ділянку приватної власності площею 0,1000 га кадастровий номер: 2611040300:21:007:0334, з метою зміни цільового призначення - для будівництва та обслуговування житлового будинку, господарських будівель і споруд по вул. І. Франка у с-ще Ворохта.	<i>dlb</i>		
	1.6. Гапесевій Аліні Олександрівні, жительці, на земельну ділянку приватної власності площею 0,3700 га кадастровий номер: 2611040300:21:007:0336, з метою зміни цільового призначення - для будівництва та обслуговування житлового будинку, господарських будівель і споруд по вул. І. Франка у с-ще Ворохта.	<i>dlb</i>		
	1.7. Семенко Надії Богданівні, жительці, на земельну ділянку приватної власності площею 0,1000 га кадастровий номер: 2611040300:21:007:0333, з метою			

	зміни цільового призначення - для будівництва та обслуговування житлового будинку, господарських будівель і споруд по вул. І. Франка у с-ще Ворохта.			
	1.8. Климко Ганні Василівні, жительці на земельну ділянку приватної власності площею 0,0700 га кадастровий номер: 2611040300:21:008:0402, з метою зміни цільового призначення - для будівництва та обслуговування житлового будинку, господарських будівель і споруд по вул. Заводська у с-ще Ворохта.	<i>du</i>		
	1.9. Скитяшиній Катерині Олександрівні, жительці на земельну ділянку приватної власності площею 0,2147 га кадастровий номер: 2611040300:21:002:0128, з метою зміни цільового призначення - для будівництва та обслуговування житлового будинку, господарських будівель і споруд по вул. Б. Хмельницького у с-ще Ворохта.	<i>du</i>		
	1.10. Беляєвій Уляні Володимирівні, жительці, на земельну ділянку приватної власності площею 0,1283 га кадастровий номер: 2611040300:20:004:0011, з метою зміни цільового призначення - для будівництва та обслуговування житлового будинку, господарських будівель і споруд по вул. Войтул у с-ще Ворохта.	<i>du</i>		
	1.11. Стрільчук Ліліані Юріївні, жительці, на земельну ділянку приватної власності площею 0,0971 га кадастровий номер: 2611040300:21:008:0606, з метою зміни цільового призначення - для будівництва та обслуговування житлового будинку, господарських будівель і споруд по вул. Д. Галицького у с-ще Ворохта.	<i>du</i>		
	1.12. Левко Марії Федорівні, жительці та Томащук Марії Богданівні, жительці на земельну ділянку приватної власності площею 0,4664 га кадастровий номер: 2611040300:20:004:0007, з метою зміни цільового призначення - для будівництва та обслуговування житлового будинку, господарських будівель і споруд по вул. Войтул у с-ще Ворохта.	<i>du</i>		
п.2	Затвердити детальний план території:	<i>du</i>		
	2.1. земельної ділянки площею 0,2365 га для будівництва та обслуговування житлового будинку, господарських будівель і споруд (присадибна ділянка) по вул. Говерляньська в с-ще Ворохта, за рахунок земель приватної власності (кадастровий номер: 2611040300:21:008:0598), Семчук Любов Григорівні, жительці	<i>du</i>		
	2.2. земельної ділянки площею 1,5468 га для будівництва та обслуговування житлового будинку, господарських будівель і споруд (присадибна ділянка) по вул. Т. Шевченка в с-ще Ворохта, за рахунок земель приватної власності (кадастровий номер: 2611040300:21:005:0020), Гундяк Надії Іванівні, жительці	<i>du</i>		
	2.3. земельної ділянки площею 0,0443 га для будівництва та обслуговування житлового будинку, господарських будівель і споруд (присадибна ділянка) по вул. Лесі Українки в с-ще Ворохта, за рахунок земель приватної	<i>du</i>		

	власності (кадастровий номер: 2611040300:20:001:0195), Гереджуку Юрію Юрійовичу , жителю			
п.3	Дати дозвіл на внесення змін до Генерального плану с. Татарів суміщеного з детальним планом території для уточнення прибережно-захисної смуги р. Прут та зміни функціонального призначення території на землі житлової та громадської забудови за рахунок земель приватної власності площею 0,1381 га за кадастровим номером: 2611091201:13:003:0022 – для будівництва та обслуговування об'єктів туристичної інфраструктури та закладів громадського харчування по вул. Незалежності в с. Татарів.	<i>dlut</i>		
2	Про розгляд земельних питань	<i>dlut</i>		
п.1	Затвердити технічну документацію із землеустрою щодо встановлення меж земельної ділянки в натурі (на місцевості):			
	1.1. земельної ділянки площею 0,0142 га кадастровий номер: 2611040300:20:006:0150 для будівництва та обслуговування житлового будинку, господарських будівель та споруд по вул. Д. Галицького у с-ще Ворохта, Онуфраку Ігорю Івановичу, жителю та передати земельну ділянку у власність.	<i>dlut</i>		
	1.2. земельної ділянки площею 0,2200 га для будівництва та обслуговування житлового будинку, господарських будівель та споруд по вул. о. М. Косило у с. Татарів, Мотрук Сюзанні Петрівні, жительці			<i>dlut</i>
	1.3. земельної ділянки площею 0,2500 га кадастровий номер: 2611091201:13:003:0143 для будівництва та обслуговування житлового будинку, господарських будівель та споруд по вул. Незалежності у с. Татарів, Гуменюк Ганні Василівні, жительці та передати земельну ділянку у власність.	<i>dlut</i>		
	1.4. земельної ділянки площею 0,1500 га кадастровий номер: 2611040300:21:003:0154 для будівництва та обслуговування житлового будинку, господарських будівель та споруд по вул. Б. Хмельницького, у с-ще Ворохта, Калинчук Наталія Іванівні, жительці та Яриш Оксані Юрійівні жительці та передати земельну ділянку у власність.	<i>dlut</i>		
	1.5. земельної ділянки площею 0,1366 га кадастровий номер: 2611091201:13:014:0066 для будівництва та обслуговування житлового будинку, господарських будівель та споруд по вул. О. Довбуша, у с. Татарів, Кіндрачуку Василю Івановичу, жителю та передати земельну ділянку у власність.	<i>dlut</i>		
	1.6. земельної ділянки площею 0,1000 га кадастровий номер: 2611040300:21:008:0613 для будівництва та обслуговування житлового будинку, господарських будівель та споруд по вул. Д. Галицького, у с-ще Ворохта, Простак Світлані Василівні, жительці та передати земельну ділянку у власність.	<i>dlut</i>		

	1.7. земельної ділянки площею 0,0844 га кадастровий номер: 2611040300:21:008:0682 для будівництва та обслуговування житлового будинку, господарських будівель та споруд по вул. Д. Галицького, у с-ще Ворохта, Цурі Лілії Михайлівні, жительці та Ільків Вірі Михайлівні жительці та передати земельну ділянку у власність.	<i>du</i>		
	1.8. земельної ділянки площею 0,1500 га кадастровий номер: 2611040300:19:004:0182 для будівництва та обслуговування житлового будинку, господарських будівель та споруд по вул. Т. Шевченка, у с-ще Ворохта, Вербіцькому Василю Юрійовичу, жителю та передати земельну ділянку у власність.	<i>du</i>		
	1.9. земельної ділянки площею 0,1268 га кадастровий номер: 2611040300:20:003:0328 для будівництва та обслуговування житлового будинку, господарських будівель та споруд по вул. О. Довбуша, у с-ще Ворохта, Дедерчук Оксані Юрійівні, жительці с-ще Ворохта, вул. О. Довбуша, 7 Гриджуку Богдану Юрійовичу жителю с-ще Ворохта, вул. О. Довбуша, 7 Гураш Вікторії Юрійівні, жительці та передати земельну ділянку у власність.	<i>du</i>		
	1.10. земельної ділянки площею 0,1087 га кадастровий номер: 2611040300:21:004:0137 для будівництва та обслуговування житлового будинку, господарських будівель та споруд по вул. Г. Хоткевича, у с-ще Ворохта, Тісевичу Миколі Миколайовичу, жителю та передати земельну ділянку у власність.	<i>du</i>		
	1.11. земельної ділянки площею 0,1500 га кадастровий номер: 2611040300:20:001:0419 для будівництва та обслуговування житлового будинку, господарських будівель та споруд по вул. Лесі Українки, у с-ще Ворохта, Дедерчуку Михайлу Михайловичу, жителю та передати земельну ділянку у власність.	<i>du</i>		
	1.12. земельної ділянки площею 0,1500 га кадастровий номер: 2611040300:21:008:0685 для будівництва та обслуговування житлового будинку, господарських будівель та споруд по вул. Д. Галицького, у с-ще Ворохта, Якібюку Дмитру Михайловичу, жителю та передати земельну ділянку у власність.	<i>du</i>		
п.2	2. Затвердити проект землеустрою щодо зміни цільового призначення:			
	2.1. земельної ділянки площею 0,3408 га (кадастровий номер: 2611040300:21:007:0315) із земель для ведення особистого селянського господарства у землі житлової та громадської забудови (для будівництва та обслуговування житлового будинку, господарських будівель та споруд) по вул. І. Франка у с-ще Ворохта, Пинило Сергію Ярославовичу жителю	<i>du</i>		
	2.2. земельної ділянки площею 0,2365 га (кадастровий номер: 2611040300:21:008:0598) із земель для ведення особистого селянського господарства у землі житлової та громадської забудови (для будівництва та обслуговування житлового будинку, господарських будівель та споруд) по вул. Говерляньська у с-ще Ворохта, Семчук Любов	<i>du</i>		

	Григорівні, жительці			
	2.3. земельної ділянки площею 0,5265 га (кадастровий номер: 2611040300:21:008:0117) із земель для ведення особистого селянського господарства у землі житлової та громадської забудови (для будівництва та обслуговування житлового будинку, господарських будівель та споруд) по вул. Говерляньська у с-ще Ворохта, Максимюку Василю Петровичу жителю	<i>dlk</i>		
	2.4. земельної ділянки площею 0,1800 га (кадастровий номер: 2611091201:13:011:0157) із земель для ведення особистого селянського господарства у землі житлової та громадської забудови (для будівництва та обслуговування житлового будинку, господарських будівель та споруд) по вул. І. Франка у с. Татарів, Кадайському Володимиру Ярославовичу, жителю	<i>dlk</i>		
	2.5. земельної ділянки площею 0,0292 га (кадастровий номер: 2611040300:21:007:0256) із земель для ведення особистого селянського господарства у землі житлової та громадської забудови (для будівництва та обслуговування житлового будинку, господарських будівель та споруд) по вул. Миру у с-ще Ворохта, Вдовенко Максиму Віталійовичу, жителю	<i>dlk</i>		
	2.6. земельної ділянки площею 0,1810 га (кадастровий номер: 2611091201:13:003:0139) із земель для ведення особистого селянського господарства у землі житлової та громадської забудови (для будівництва та обслуговування будівель торгівлі) по вул. Незалежності у с. Татарів, Кіб'юк Галині Михайлівні, жительці	<i>dlk</i>		
	2.7. земельної ділянки площею 0,0443 га (кадастровий номер: 2611040300:20:001:0195) із земель для ведення особистого селянського господарства у землі житлової та громадської забудови (для будівництва та обслуговування житлового будинку, господарських будівель та споруд) по вул. Лесі Українки у с-щі Ворохта, Гереджук Юрію Юрійовичу, жителю	<i>dlk</i>		
	2.8. земельної ділянки площею 1,5468 га (кадастровий номер: 2611040300:21:005:0020) із земель для ведення особистого селянського господарства у землі житлової та громадської забудови (для будівництва та обслуговування житлового будинку, господарських будівель та споруд) по вул. Т. Шевченка у с-ще Ворохта, Гундяк Надії Іванівні жительці	<i>dlk</i>		
п.3	Дати дозвіл на виготовлення проекту землеустрою щодо відведення:			
	3.1. земельної ділянки з земель комунальної власності площею 0,0997 га для сінокосіння і випасання худоби (код 01.08.) по вул. Лесі Українки у с-ще Ворохта, Кірмоцук Анастасії Прокопівні, жительці	<i>dlk</i>		
	Проект відведення даної земельної ділянки подати на			

	затвердження селищної ради для надання в оренду.			
	3.2. земельної ділянки з земель комунальної власності площею 0,0347 га для сінокосіння і випасання худоби (код 01.08.) по вул. Д. Галицького у с-ще Ворохта, Варезжкіній Галині Михайлівні, жительці Проект відведення даної земельної ділянки подати на затвердження селищної ради для надання в оренду.			<i>dlut</i>
	3.3. земельної ділянки з земель комунальної власності площею 0,0141 га для сінокосіння і випасання худоби (код 01.08.) по вул. Д. Галицького у с-ще Ворохта, Варезжкіній Галині Михайлівні, жительці Проект відведення даної земельної ділянки подати на затвердження селищної ради для надання в оренду.			<i>dlut</i>
	3.4. земельної ділянки з земель комунальної власності площею 0,0265 га для сінокосіння і випасання худоби (код 01.08.) по вул. Д. Галицького у с-ще Ворохта, Креханову Роману Ігоровичу, жителю Проект відведення даної земельної ділянки подати на затвердження селищної ради для надання в оренду.			<i>dlut</i>
	3.5. земельної ділянки з земель комунальної власності площею 0,0201 га для сінокосіння і випасання худоби (код 01.08.) по вул. Д. Галицького у с-ще Ворохта, Креханову Роману Ігоровичу, жителю Проект відведення даної земельної ділянки подати на затвердження селищної ради для надання в оренду.			<i>dlut</i>
	3.7. земельної ділянки з земель комунальної власності площею 0,0125 га для сінокосіння і випасання худоби (код 01.08.) по вул. М. Грушевського у с-ще Ворохта, Ткачук Іванні Іванівні, жительці Проект відведення даної земельної ділянки подати на затвердження селищної ради для надання в оренду.	<i>dlut</i>		
	3.8. земельної ділянки в оренду з земель комунальної власності орієнтовною площею 0,0025 га по вул. М. Грушевського, у с. Татарів, Ворохтянська селищна рада, Надвірнянський район, Івано-Франківської області для будівництва та обслуговування трансформаторної підстанції 10/0,4 кВ, (код КВЦПЗ 14.02- для розміщення, будівництва, експлуатації та обслуговування будівель і споруд об'єктів передачі енергії), АТ «Прикарпаттяобленерго», юридична адреса: м. Івано-Франківськ, вул. Індустріальна, 34. Проект відведення даної земельної ділянки подати на затвердження селищної ради для надання в оренду.	<i>dlut</i>		
	3.9. земельної ділянки в оренду з земель комунальної власності площею 0,1419 га по вул. Д. Галицького, 26А у смт Ворохта для розміщення, будівництва, експлуатації та обслуговування будівель і споруд об'єктів передачі електричної енергії (для обслуговування будинку лінійного поста), АТ «Прикарпаттяобленерго», юридична адреса: м. Івано-Франківськ, вул. Індустріальна, 34. Проект відведення даної земельної ділянки подати на затвердження селищної ради для надання в оренду.	<i>dlut</i>		
	3.10. земельної ділянки з земель комунальної власності площею 0,1500 га (кадастровий номер:	<i>dlut</i>		

	2611091201:13:004:0070) для сінокосіння і випасання худоби (код 01.08.) по вул. Т. Шевченка у с. Татарів, Марусяку Ростиславу Петровичу жителю Проект відведення даної земельної ділянки подати на затвердження селищної ради для надання в оренду.			
	3.11. земельної ділянки з земель комунальної власності площею 0,0406 га для будівництва і обслуговування багатоквартирного житлового будинку (код 02.03.) по вул. Курортна у с. Татарів, Білику Юрію Івановичу жителю Проект відведення даної земельної ділянки подати на затвердження селищної ради.	<i>dut</i>		
	3.12. земельної ділянки з земель комунальної власності площею 0,1558 га для сінокосіння і випасання худоби (код 01.08.) по вул. А. Шептицького у с-ще Ворохта, Савіцькій Олені Михайлівні, жительці Проект відведення даної земельної ділянки подати на затвердження селищної ради для надання в оренду.	<i>dut</i>		
	3.12.1 земельної ділянки з земель комунальної власності площею 0,0365 га для сінокосіння і випасання худоби (код 01.08.) по вул. М. Грушевського у с-ще Ворохта, Філяку Ярославу Васильовичу, жителю Проект відведення даної земельної ділянки подати на затвердження селищної ради для надання в оренду.	<i>dut</i>		
	3.13. земельної ділянки з земель комунальної власності площею 0,0420 га для встановлення земельного сервітуту на право проходу, проїзду до власних земельних ділянок та влаштування стоянки для власних потреб з правом встановлення будівельних розташувань та складування будівельних матеріалів з метою ремонту та будівництва будівель та споруд і розміщення та експлуатації лінійних об'єктів енергетичної інфраструктури по вул. М. Грушевського у с-ще Ворохта, доїзд з вулиці М. Грушевського, Надвірнянського району, Івано-Франківської області до земельних ділянок кадастром номера: 2611040300:20:005:0222 та 2611040300:20:005:0237 Волонець Наталі Василівні жительці та Іванові Анастасії Дмитрівні жительці Проект відведення даної земельної ділянки подати на затвердження селищної ради.			<i>dut</i>
п.4	Затвердити проект землеустрою щодо відведення:			
	4.1. земельної ділянки з земель комунальної власності площею 0,0005 га (кадастровий номер: 2611040300:21:007:0359) для будівництва та обслуговування ЛЕП-35 кВ «Ворохта – Ільці», опора № 21 (код КВЦПЗ 14.02- для розміщення, будівництва, експлуатації та обслуговування будівель і споруд об'єктів передачі електричної енергії), у селищі Ворохта, Ворохтянська селищна рада, Надвірнянський район, Івано-Франківська область, АТ «Прикарпаттяобленерго» юридична адреса: м. Івано-Франківськ, вул. Індустріальна, 34 та передати земельну ділянку у оренду терміном на 10 років.	<i>dut</i>		

<p>4.2. земельної ділянки з земель комунальної власності площею 0,0077 га (кадастровий номер: 2611040300:21:007:0361) для будівництва та обслуговування ЛЕП-35 кВ «Ворохта – Ільці», опора № 14 (код КВЦПЗ 14.02- для розміщення, будівництва, експлуатації та обслуговування будівель і споруд об'єктів передачі електричної енергії), у селищі Ворохта, Ворохтянська селищна рада, Надвірнянський район, Івано-Франківська область, АТ «Прикарпаттяобленерго» юридична адреса: м. Івано-Франківськ, вул. Індустріальна, 34 та передати земельну ділянку у оренду терміном на 10 років.</p>	<p><i>dit</i></p>		
<p>4.3. земельної ділянки з земель комунальної власності площею 0,0005 га (кадастровий номер: 2611040300:21:007:0360) для будівництва та обслуговування ЛЕП-35 кВ «Ворохта – Ільці», опора № 15 (код КВЦПЗ 14.02- для розміщення, будівництва, експлуатації та обслуговування будівель і споруд об'єктів передачі електричної енергії), у селищі Ворохта, Ворохтянська селищна рада, Надвірнянський район, Івано-Франківська область, АТ «Прикарпаттяобленерго» юридична адреса: м. Івано-Франківськ, вул. Індустріальна, 34 та передати земельну ділянку у оренду терміном на 10 років.</p>	<p><i>dit</i></p>		
<p>4.4. земельної ділянки з земель комунальної власності площею 0,0074 га (кадастровий номер: 2611040300:20:006:0153) для будівництва та обслуговування ЛЕП-35 кВ «Ворохта – Ільці», опора № 2 (код КВЦПЗ 14.02- для розміщення, будівництва, експлуатації та обслуговування будівель і споруд об'єктів передачі електричної енергії), у селищі Ворохта, Ворохтянська селищна рада, Надвірнянський район, Івано-Франківська область, АТ «Прикарпаттяобленерго» юридична адреса: м. Івано-Франківськ, вул. Індустріальна, 34 та передати земельну ділянку у оренду терміном на 10 років.</p>	<p><i>dit</i></p>		
<p>4.5. земельної ділянки з земель комунальної власності площею 0,0005 га (кадастровий номер: 2611040300:21:007:0356) для будівництва та обслуговування ЛЕП-35 кВ «Ворохта – Ільці», опора № 12 (код КВЦПЗ 14.02- для розміщення, будівництва, експлуатації та обслуговування будівель і споруд об'єктів передачі електричної енергії), у селищі Ворохта, Ворохтянська селищна рада, Надвірнянський район, Івано-Франківська область, АТ «Прикарпаттяобленерго» юридична адреса: м. Івано-Франківськ, вул. Індустріальна, 34 та передати земельну ділянку у оренду терміном на 10 років.</p>	<p><i>dit</i></p>		
<p>4.6. земельної ділянки з земель комунальної власності площею 0,0072 га (кадастровий номер: 2611040300:20:006:0151) для будівництва та обслуговування ЛЕП-35 кВ «Ворохта – Ільці», опора № 1 (код КВЦПЗ 14.02- для розміщення, будівництва, експлуатації та обслуговування будівель і споруд об'єктів передачі електричної енергії), у селищі Ворохта,</p>	<p><i>dit</i></p>		

	Ворохтянська селищна рада, Надвірнянський район, Івано-Франківська область, АТ «Прикарпаттяобленерго» юридична адреса: м. Івано-Франківськ, вул. Індустріальна, 34 та передати земельну ділянку у оренду терміном на 10 років.			
	4.7. земельної ділянки з земель комунальної власності площею 0,0082 га (кадастровий номер: 2611040300:21:007:0687) для будівництва та обслуговування ЛЕП-35 кВ «Ворохта – Ільці», опора № 28 (код КВЦПЗ 14.02- для розміщення, будівництва, експлуатації та обслуговування будівель і споруд об'єктів передачі електричної енергії), у селищі Ворохта, Ворохтянська селищна рада, Надвірнянський район, Івано-Франківська область, АТ «Прикарпаттяобленерго» юридична адреса: м. Івано-Франківськ, вул. Індустріальна, 34 та передати земельну ділянку у оренду терміном на 10 років.	dit		
	4.8. земельної ділянки з земель комунальної власності площею 0,0005 га (кадастровий номер: 2611040300:21:007:0358) для будівництва та обслуговування ЛЕП-35 кВ «Ворохта – Ільці», опора № 20 (код КВЦПЗ 14.02- для розміщення, будівництва, експлуатації та обслуговування будівель і споруд об'єктів передачі електричної енергії), у селищі Ворохта, Ворохтянська селищна рада, Надвірнянський район, Івано-Франківська область, АТ «Прикарпаттяобленерго» юридична адреса: м. Івано-Франківськ, вул. Індустріальна, 34 та передати земельну ділянку у оренду терміном на 10 років.	dit		
	4.9. Для нарахування орендної плати за земельні ділянки вказані в пунктах 4.1-4.8 даного рішення, застосувати ставку орендної плати в розмірі 10%, згідно рішення Ворохтянської селищної ради від 30.06.2021 № 117-9/2021.	dit		
п.5	5. Затвердити акт встановлення меж:			
	5.1. земельної ділянки площею 0,1500 га для будівництва і обслуговування житлового будинку, господарських будівель і споруд (присадибна ділянка) по вул. Войтул у с-ще Ворохта від літери «А» до літери «Б» (землевласник Вагіна М. згідно кадастрового плану), Садовій Олесі Василівні, жителям, складений постійною депутатською комісією з розгляду земельних питань, містобудування і екології від 30.09.2024 року.	dit		
	5.2. земельної ділянки площею 0,0750 га для будівництва і обслуговування житлового будинку, господарських будівель і споруд (присадибна ділянка) по вул. Т. Шевченка у с-ще Ворохта, від літери «Г» до літери «А» Климпушу Миколі Васильовичу, жителю, складений постійною депутатською комісією з розгляду земельних питань, містобудування і екології від 30.09.2024 року.	dit		

	5.3. земельної ділянки площею 0,7420 га для ведення особистого селянського господарства по вул. Т. Шевченка у с-ще Ворохта, від літери «В» до літери «Г» Кіті Марії Василівні, жительці, складений постійною депутатською комісією з розгляду земельних питань, містобудування і екології від 30.09.2024 року.	dut		
	5.4. земельної ділянки площею 1,0000 га для ведення особистого селянського господарства по вул. О. Довбуша у с-ще Ворохта по межі від літери «Б» до літери «В», Семчуку Григорію Михайловичу, жителю, складений депутатом Ворохтянською селищної ради від 12.08.2024 року Молдавчуком О. В.	dut		
п.6	Припинити термін дії договору оренди земельної ділянки укладеного 03.06.2024 року із Семківим Ігорем Степановичем, жителю на земельну ділянку площею 0,0855 га. (кадастровий номер: 2611040300:21:008:0664), у зв'язку із продажем нерухомого майна (договір купівлі-продажу нежитлового приміщення (магазину) від 24.07.2024 року).	dut		
п.7	Укласти договір оренди на земельну ділянку площею 0,0855 га (кадастровий номер: 2611040300:21:008:0664) для будівництва та обслуговування будівель торгівлі по вул. Д. Галицького с-ще Ворохта, із Максимчук Марією Богданівною, жителькою, у зв'язку із придбанням об'єкта нерухомого майна (договір купівлі-продажу нежитлового приміщення (магазину) від 24.07.2024 року).	dut		
п.8	Дати дозвіл на виготовлення технічну документацію із землеустрою щодо встановлення меж земельної ділянки в натурі (на місцевості), площею 0,0256 га (кадастровий номер: 2611040300:20:006:0094) для обслуговування автостанції з реконструкцією кафе, яка розташована по вул. Д. Галицького, буд. 35у с-ще Ворохта.			dut
п.9	Продовжити термін дії договору оренди Підприємцю Запухляк Ользі Миколаївні, жительці на земельну ділянку площею 0,0256 га кадастровий номер: 2611040300:20:006:0094 для обслуговування автобусної станції з реконструкцією кафе, по вул., Д. Галицького, у с-ще Ворохта терміном на 5 років.			dut
п.10	Відмовити:			
	10.1. Авенісян Надії Ярославівні, жительці у наданні у власність земельної ділянки для будівництва та обслуговування житлового будинку, господарських будівель та споруд, у Ворохтянській громаді площею 0,1000 га, у зв'язку із недотриманням вимог ст. 118 Земельного кодексу України, а також відповідно до підпункту 5 пункту 27 Перехідних положень Земельного кодексу України (безоплатна передача земель державної, комунальної власності у приватну власність, надання дозволів на розроблення документації із землеустрою, з метою такої безоплатної передачі, забороняється).	dut		
	10.2. Яцковському Володимирі Михайловичу, жителю	dut		

 у наданні у власність земельної ділянки орієнтовною площею 0,2500 га для будівництва та обслуговування житлового будинку, господарських будівель та споруд, у с-ще Ворохта, до підpunkту 5 пункту 27 Перехідних положень Земельного кодексу України (безоплатна передача земель державної, комунальної власності у приватну власність, надання дозволів на розроблення документації із землеустрою, з метою такої безоплатної передачі, забороняється).			
	п.11 Розірвання угоди між с/р та Карпін В.І.	dub		
3	Про зміни до бюджету Ворохтянської селищної ради на 2024 рік	dub		
4	Про внесення змін до рішення від 24.11.2020 року № 8-1/2020 «Про затвердження структури виконавчих органів Ворохтянської селищної ради, загальної чисельності апарату ради та її виконавчих органів (зі змінами)»	dub		
5	Про внесення змін до рішення від 24.11.2020 року № 5-1/2020 «Про постійні комісії Ворохтянської селищної ради»	dub		
6	Про затвердження Положення про відрядження депутатів Ворохтянської селищної ради за кордон	dub		
7	Про зміни до штатного розпису КО ФОК «ОЛІМП» Ворохтянської селищної ради засновника та затвердження Статуту ФОК "Олімп"			dub
8	Про переведення КО ФОК «ОЛІМП» Ворохтянської селищної ради на умови самостійного ведення господарської діяльності, бухгалтерського обліку та фінансової звітності			dub
9	Про зміни до штатного розпису КО ФОК «ОЛІМП» Ворохтянської селищної ради			dub
10	. Про внесення змін до рішення Ворохтянської селищної ради № 105-8/2021 від 28.05.2021 р «Про затвердження переліку адміністративних послуг, що надаються через Центр надання адміністративних	dub		

	послуг Ворохтянської селищної ради» зі змінами від 20.07.2022 р. № 205-20/2022 «Про доповнення переліку адміністративних послуг, що надаються через Центр надання адміністративних послуг Ворохтянської селищної ради»			
11	Про затвердження розпоряджень селищного голови	<i>Сл</i>		
	Рішення №243-к на 12.09.24р.			<i>Сл</i>
12	Різне			

П.І.Б.
Депутата селищної ради Палійчук М.М.









Особистий підпис *Сл*

БЮЛЕТЕНЬ ПОІМЕННОГО ГОЛОСУВАННЯ

Ворохтянська селищна рада восьмого скликання

Сорок сьома сесія селищної ради (15.10.2024 р.)








Результати персонального голосування







№	Назва проекту рішення	За	Проти	Утримався
X	Затвердження порядку денного			
1	Про детальне планування території			
п.1	Дати дозвіл на розроблення детального плану території			
	1.1. Лапчак Оксані Дмитрівні, жительці на земельну ділянку приватної власності площею 0,1500 га кадастровий номер: 2611040300:20:001:0145, з метою зміни цільового призначення - для будівництва та обслуговування житлового будинку, господарських будівель і споруд (присадибна ділянка) по вул. Лесі Українки у с-ще Ворохта.			
	1.2. Лапчак Оксані Дмитрівні, жительці на земельну ділянку приватної власності площею 0,1042 га кадастровий номер: 2611040300:20:001:0378, з метою зміни цільового призначення - для будівництва та обслуговування житлового будинку, господарських будівель і споруд (присадибна ділянка) по вул. Лесі Українки у с-ще Ворохта.			
	1.3. Мурга Олександрю Володимировичу, жителю на земельну ділянку приватної власності площею 0,2952 га кадастровий номер: 2611040300:21:007:0338, з метою зміни цільового призначення - для будівництва та обслуговування житлового будинку, господарських будівель і споруд по вул. І. Франка у с-ще Ворохта			
	1.4. Мурга Олені Федорівні, жительці на земельну ділянку приватної власності площею 0,1916 га кадастровий номер: 2611040300:21:007:0339, з метою зміни цільового призначення - для будівництва та обслуговування житлового будинку, господарських будівель і споруд по вул. І. Франка у с-ще Ворохта.			
	1.5. Леонович Анні Андріївні, жительці, на земельну ділянку приватної власності площею 0,1000 га кадастровий номер: 2611040300:21:007:0334, з метою зміни цільового призначення - для будівництва та обслуговування житлового будинку, господарських будівель і споруд по вул. І. Франка у с-ще Ворохта.			
	1.6. Гапесвій Аліні Олександрівні, жительці, на земельну ділянку приватної власності площею 0,3700 га кадастровий номер: 2611040300:21:007:0336, з метою зміни цільового призначення - для будівництва та обслуговування житлового будинку, господарських будівель і споруд по вул. І. Франка у с-ще Ворохта.			
	1.7. Семенко Надії Богданівні, жительці, на земельну ділянку приватної власності площею 0,1000 га кадастровий номер: 2611040300:21:007:0333, з метою			

	зміни цільового призначення - для будівництва та обслуговування житлового будинку, господарських будівель і споруд по вул. І. Франка у с-ще Ворохта.			
	1.8. Климко Ганні Василівні, жительці на земельну ділянку приватної власності площею 0,0700 га кадастровий номер: 2611040300:21:008:0402, з метою зміни цільового призначення - для будівництва та обслуговування житлового будинку, господарських будівель і споруд по вул. Заводська у с-ще Ворохта.			
	1.9. Скитяшиній Катерині Олександрівні, жительці на земельну ділянку приватної власності площею 0,2147 га кадастровий номер: 2611040300:21:002:0128, з метою зміни цільового призначення - для будівництва та обслуговування житлового будинку, господарських будівель і споруд по вул. Б. Хмельницького у с-ще Ворохта.			
	1.10. Беляєвій Уляні Володимирівні, жительці, на земельну ділянку приватної власності площею 0,1283 га кадастровий номер: 2611040300:20:004:0011, з метою зміни цільового призначення - для будівництва та обслуговування житлового будинку, господарських будівель і споруд по вул. Войтул у с-ще Ворохта.			
	1.11. Стрільчук Ліліані Юрійвні, жительці, на земельну ділянку приватної власності площею 0,0971 га кадастровий номер: 2611040300:21:008:0606, з метою зміни цільового призначення - для будівництва та обслуговування житлового будинку, господарських будівель і споруд по вул. Д. Галицького у с-ще Ворохта.			
	1.12. Левко Марії Федорівні, жительці та Томащук Марії Богданівні, жительці на земельну ділянку приватної власності площею 0,4664 га кадастровий номер: 2611040300:20:004:0007, з метою зміни цільового призначення - для будівництва та обслуговування житлового будинку, господарських будівель і споруд по вул. Войтул у с-ще Ворохта.			
п.2	Затвердити детальний план території:			
	2.1. земельної ділянки площею 0,2365 га для будівництва та обслуговування житлового будинку, господарських будівель і споруд (присадибна ділянка) по вул. Говерляньська в с-ще Ворохта, за рахунок земель приватної власності (кадастровий номер: 2611040300:21:008:0598), Семчук Любов Григорівні, жительці			
	2.2. земельної ділянки площею 1,5468 га для будівництва та обслуговування житлового будинку, господарських будівель і споруд (присадибна ділянка) по вул. Т. Шевченка в с-ще Ворохта, за рахунок земель приватної власності (кадастровий номер: 2611040300:21:005:0020), Гундяк Надії Іванівні, жительці			
	2.3. земельної ділянки площею 0,0443 га для будівництва та обслуговування житлового будинку, господарських будівель і споруд (присадибна ділянка) по вул. Лесі Українки в с-ще Ворохта, за рахунок земель приватної			






	власності (кадастровий номер: 2611040300:20:001:0195), Гереджуку Юрію Юрійовичу, жителю			
п.3	Дати дозвіл на внесення змін до Генерального плану с. Татарів суміщеного з детальним планом території для уточнення прибережно-захисної смуги р. Прут та зміни функціонального призначення території на землі житлової та громадської забудови за рахунок земель приватної власності площею 0,1381 га за кадастровим номером: 2611091201:13:003:0022 – для будівництва та обслуговування об'єктів туристичної інфраструктури та закладів громадського харчування по вул. Незалежності в с. Татарів.			
2	Про розгляд земельних питань			
п.1	Затвердити технічну документацію із землеустрою щодо встановлення меж земельної ділянки в натурі (на місцевості):			
	1.1. земельної ділянки площею 0,0142 га кадастровий номер: 2611040300:20:006:0150 для будівництва та обслуговування житлового будинку, господарських будівель та споруд по вул. Д. Галицького у с-ще Ворохта, Онуфрак Ігорю Івановичу, жителю та передати земельну ділянку у власність.			
	1.2. земельної ділянки площею 0,2200 га для будівництва та обслуговування житлового будинку, господарських будівель та споруд по вул. о. М. Косило у с. Татарів, Мотрук Сюзанні Петрівні, жительці			
	1.3. земельної ділянки площею 0,2500 га кадастровий номер: 2611091201:13:003:0143 для будівництва та обслуговування житлового будинку, господарських будівель та споруд по вул. Незалежності у с. Татарів, Гуменюк Ганні Василівні, жительці та передати земельну ділянку у власність.			
	1.4. земельної ділянки площею 0,1500 га кадастровий номер: 2611040300:21:003:0154 для будівництва та обслуговування житлового будинку, господарських будівель та споруд по вул. Б. Хмельницького, у с-ще Ворохта, Калинчук Наталія Іванівні, жительці та Яриш Оксані Юрійівні жительці та передати земельну ділянку у власність.			
	1.5. земельної ділянки площею 0,1366 га кадастровий номер: 2611091201:13:014:0066 для будівництва та обслуговування житлового будинку, господарських будівель та споруд по вул. О. Довбуша, у с. Татарів, Кіндрачуку Василю Івановичу, жителю та передати земельну ділянку у власність.			
	1.6. земельної ділянки площею 0,1000 га кадастровий номер: 2611040300:21:008:0613 для будівництва та обслуговування житлового будинку, господарських будівель та споруд по вул. Д. Галицького, у с-ще Ворохта, Простак Світлані Василівні, жительці та передати земельну ділянку у власність.			

	1.7. земельної ділянки площею 0,0844 га кадастровий номер: 2611040300:21:008:0682 для будівництва та обслуговування житлового будинку, господарських будівель та споруд по вул. Д. Галицького, у с-ще Ворохта, Цурі Лілії Михайлівні, жительці та Ільків Вірі Михайлівні жительці та передати земельну ділянку у власність.			
	1.8. земельної ділянки площею 0,1500 га кадастровий номер: 2611040300:19:004:0182 для будівництва та обслуговування житлового будинку, господарських будівель та споруд по вул. Т. Шевченка, у с-ще Ворохта, Вербіцькому Василю Юрійовичу, жителю та передати земельну ділянку у власність.			
	1.9. земельної ділянки площею 0,1268 га кадастровий номер: 2611040300:20:003:0328 для будівництва та обслуговування житлового будинку, господарських будівель та споруд по вул. О. Довбуша, у с-ще Ворохта, Дедерчук Оксані Юрїївні, жительці с-ще Ворохта, вул. О. Довбуша, 7 Гриджук Богдану Юрійовичу жителю с-ще Ворохта, вул. О. Довбуша, 7 Гураш Вікторії Юрїївні, жительці та передати земельну ділянку у власність.			
	1.10. земельної ділянки площею 0,1087 га кадастровий номер: 2611040300:21:004:0137 для будівництва та обслуговування житлового будинку, господарських будівель та споруд по вул. Г. Хоткевича, у с-ще Ворохта, Тісевичу Миколі Миколайовичу, жителю та передати земельну ділянку у власність.			
	1.11. земельної ділянки площею 0,1500 га кадастровий номер: 2611040300:20:001:0419 для будівництва та обслуговування житлового будинку, господарських будівель та споруд по вул. Лесі Українки, у с-ще Ворохта, Дедерчуку Михайлу Михайловичу, жителю та передати земельну ділянку у власність.			
	1.12. земельної ділянки площею 0,1500 га кадастровий номер: 2611040300:21:008:0685 для будівництва та обслуговування житлового будинку, господарських будівель та споруд по вул. Д. Галицького, у с-ще Ворохта, Якібіюку Дмитру Михайловичу, жителю та передати земельну ділянку у власність.			
п.2	2. Затвердити проект землеустрою щодо зміни цільового призначення:			
	2.1. земельної ділянки площею 0,3408 га (кадастровий номер: 2611040300:21:007:0315) із земель для ведення особистого селянського господарства у землі житлової та громадської забудови (для будівництва та обслуговування житлового будинку, господарських будівель та споруд) по вул. І. Франка у с-ще Ворохта, Пинило Сергію Ярославовичу жителю			
	2.2. земельної ділянки площею 0,2365 га (кадастровий номер: 2611040300:21:008:0598) із земель для ведення особистого селянського господарства у землі житлової та громадської забудови (для будівництва та обслуговування житлового будинку, господарських будівель та споруд) по вул. Говерляньська у с-ще Ворохта, Семчук Любов			

	Григорівні, жительці			
	2.3. земельної ділянки площею 0,5265 га (кадастровий номер: 2611040300:21:008:0117) із земель для ведення особистого селянського господарства у землі житлової та громадської забудови (для будівництва та обслуговування житлового будинку, господарських будівель та споруд) по вул. Говерляньська у с-ще Ворохта, Максимюку Василю Петровичу жителю			
	2.4. земельної ділянки площею 0,1800 га (кадастровий номер: 2611091201:13:011:0157) із земель для ведення особистого селянського господарства у землі житлової та громадської забудови (для будівництва та обслуговування житлового будинку, господарських будівель та споруд) по вул. І. Франка у с. Татарів, Кадайському Володимирі Ярославовичу, жителю			
	2.5. земельної ділянки площею 0,0292 га (кадастровий номер: 2611040300:21:007:0256) із земель для ведення особистого селянського господарства у землі житлової та громадської забудови (для будівництва та обслуговування житлового будинку, господарських будівель та споруд) по вул. Миру у с-ще Ворохта, Вдовенко Максиму Віталійовичу, жителю			
	2.6. земельної ділянки площею 0,1810 га (кадастровий номер: 2611091201:13:003:0139) із земель для ведення особистого селянського господарства у землі житлової та громадської забудови (для будівництва та обслуговування будівель торгівлі) по вул. Незалежності у с. Татарів, Кіб'юк Галині Михайлівні, жительці			
	2.7. земельної ділянки площею 0,0443 га (кадастровий номер: 2611040300:20:001:0195) із земель для ведення особистого селянського господарства у землі житлової та громадської забудови (для будівництва та обслуговування житлового будинку, господарських будівель та споруд) по вул. Лесі Українки у с-щі Ворохта, Гереджук Юрію Юрійовичу, жителю			
	2.8. земельної ділянки площею 1,5468 га (кадастровий номер: 2611040300:21:005:0020) із земель для ведення особистого селянського господарства у землі житлової та громадської забудови (для будівництва та обслуговування житлового будинку, господарських будівель та споруд) по вул. Т. Шевченка у с-ще Ворохта, Гундяк Надії Іванівні жительці			
п.3	Дати дозвіл на виготовлення проекту землеустрою щодо відведення:			
	3.1. земельної ділянки з земель комунальної власності площею 0,0997 га для сінокосіння і випасання худоби (код 01.08.) по вул. Лесі Українки у с-ще Ворохта, Кірмошук Анастасії Прокопівні, жительці			
	Проект відведення даної земельної ділянки подати на			









	затвердження селищної ради для надання в оренду.			
	3.2. земельної ділянки з земель комунальної власності площею 0,0347 га для сінокосіння і випасання худоби (код 01.08.) по вул. Д. Галицького у с-ще Ворохта, Варежкіній Галині Михайлівні, жительці Проект відведення даної земельної ділянки подати на затвердження селищної ради для надання в оренду.			
	3.3. земельної ділянки з земель комунальної власності площею 0,0141 га для сінокосіння і випасання худоби (код 01.08.) по вул. Д. Галицького у с-ще Ворохта, Варежкіній Галині Михайлівні, жительці Проект відведення даної земельної ділянки подати на затвердження селищної ради для надання в оренду.			
	3.4. земельної ділянки з земель комунальної власності площею 0,0265 га для сінокосіння і випасання худоби (код 01.08.) по вул. Д. Галицького у с-ще Ворохта, Креханову Роману Ігоровичу, жителю Проект відведення даної земельної ділянки подати на затвердження селищної ради для надання в оренду.			
	3.5. земельної ділянки з земель комунальної власності площею 0,0201 га для сінокосіння і випасання худоби (код 01.08.) по вул. Д. Галицького у с-ще Ворохта, Креханову Роману Ігоровичу, жителю Проект відведення даної земельної ділянки подати на затвердження селищної ради для надання в оренду.			
	3.7. земельної ділянки з земель комунальної власності площею 0,0125 га для сінокосіння і випасання худоби (код 01.08.) по вул. М. Грушевського у с-ще Ворохта, Ткачук Іванні Іванівні, жительці Проект відведення даної земельної ділянки подати на затвердження селищної ради для надання в оренду.			
	3.8. земельної ділянки в оренду з земель комунальної власності орієнтовною площею 0,0025 га по вул. М. Грушевського, у с. Татарів, Ворохтянська селищна рада, Надвірнянський район, Івано-Франківської області для будівництва та обслуговування трансформаторної підстанції 10/0,4 кВ, (код КВЦПЗ 14.02- для розміщення, будівництва, експлуатації та обслуговування будівель і споруд об'єктів передачі енергії), АТ «Прикарпаттяобленерго», юридична адреса: м. Івано-Франківськ, вул. Індустріальна, 34. Проект відведення даної земельної ділянки подати на затвердження селищної ради для надання в оренду.			
	3.9. земельної ділянки в оренду з земель комунальної власності площею 0,1419 га по вул. Д. Галицького, 26А у смт Ворохта для розміщення, будівництва, експлуатації та обслуговування будівель і споруд об'єктів передачі електричної енергії (для обслуговування будинку лінійного поста), АТ «Прикарпаттяобленерго», юридична адреса: м. Івано-Франківськ, вул. Індустріальна, 34. Проект відведення даної земельної ділянки подати на затвердження селищної ради для надання в оренду.			
	3.10. земельної ділянки з земель комунальної власності площею 0,1500 га (кадастровий номер:			

	2611091201:13:004:0070) для сінокосіння і випасання худоби (код 01.08.) по вул. Т. Шевченка у с. Татарів, Марусяку Ростиславу Петровичу жителю Проект відведення даної земельної ділянки подати на затвердження селищної ради для надання в оренду.			
	3.11. земельної ділянки з земель комунальної власності площею 0,0406 га для будівництва і обслуговування багатоквартирного житлового будинку (код 02.03.) по вул. Курортна у с. Татарів, Білику Юрію Івановичу жителю Проект відведення даної земельної ділянки подати на затвердження селищної ради.			
	3.12. земельної ділянки з земель комунальної власності площею 0,1558 га для сінокосіння і випасання худоби (код 01.08.) по вул. А. Шептицького у с-ще Ворохта, Савіцькій Олені Михайлівні, жительці Проект відведення даної земельної ділянки подати на затвердження селищної ради для надання в оренду.			
	3.12.1 земельної ділянки з земель комунальної власності площею 0,0365 га для сінокосіння і випасання худоби (код 01.08.) по вул. М. Грушевського у с-ще Ворохта, Філяку Ярославу Васильовичу, жителю Проект відведення даної земельної ділянки подати на затвердження селищної ради для надання в оренду.			
	3.13. земельної ділянки з земель комунальної власності площею 0,0420 га для встановлення земельного сервітуту на право проходу, проїзду до власних земельних ділянок та влаштування стоянки для власних потреб з правом встановлення будівельних розташувань та складування будівельних матеріалів з метою ремонту та будівництва будівель та споруд і розміщення та експлуатації лінійних об'єктів енергетичної інфраструктури по вул. М. Грушевського у с-ще Ворохта, доїзд з вулиці М. Грушевського, Надвірнянського району, Івано-Франківської області до земельних ділянок кадастром номера: 2611040300:20:005:0222 та 2611040300:20:005:0237 Волонець Наталі Василівні жительці та Іванові Анастасії Дмитрівні жительці Проект відведення даної земельної ділянки подати на затвердження селищної ради.			
п.4	Затвердити проект землеустрою щодо відведення:			
	4.1. земельної ділянки з земель комунальної власності площею 0,0005 га (кадастровий номер: 2611040300:21:007:0359) для будівництва та обслуговування ЛЕП-35 кВ «Ворохта – Ільці», опора № 21 (код КВЦПЗ 14.02- для розміщення, будівництва, експлуатації та обслуговування будівель і споруд об'єктів передачі електричної енергії), у селищі Ворохта, Ворохтянська селищна рада, Надвірнянський район, Івано-Франківська область, АТ «Прикарпаттяобленерго» юридична адреса: м. Івано-Франківськ, вул. Індустріальна, 34 та передати земельну ділянку у оренду терміном на 10 років.			

<p>4.2. земельної ділянки з земель комунальної власності площею 0,0077 га (кадастровий номер: 2611040300:21:007:0361) для будівництва та обслуговування ЛЕП-35 кВ «Ворохта – Ільці», опора № 14 (код КВЦПЗ 14.02- для розміщення, будівництва, експлуатації та обслуговування будівель і споруд об'єктів передачі електричної енергії), у селищі Ворохта, Ворохтянська селищна рада, Надвірнянський район, Івано-Франківська область, АТ «Прикарпаттяобленерго» юридична адреса: м. Івано-Франківськ, вул. Індустріальна, 34 та передати земельну ділянку у оренду терміном на 10 років.</p>			
<p>4.3. земельної ділянки з земель комунальної власності площею 0,0005 га (кадастровий номер: 2611040300:21:007:0360) для будівництва та обслуговування ЛЕП-35 кВ «Ворохта – Ільці», опора № 15 (код КВЦПЗ 14.02- для розміщення, будівництва, експлуатації та обслуговування будівель і споруд об'єктів передачі електричної енергії), у селищі Ворохта, Ворохтянська селищна рада, Надвірнянський район, Івано-Франківська область, АТ «Прикарпаттяобленерго» юридична адреса: м. Івано-Франківськ, вул. Індустріальна, 34 та передати земельну ділянку у оренду терміном на 10 років.</p>			
<p>4.4. земельної ділянки з земель комунальної власності площею 0,0074 га (кадастровий номер: 2611040300:20:006:0153) для будівництва та обслуговування ЛЕП-35 кВ «Ворохта – Ільці», опора № 2 (код КВЦПЗ 14.02- для розміщення, будівництва, експлуатації та обслуговування будівель і споруд об'єктів передачі електричної енергії), у селищі Ворохта, Ворохтянська селищна рада, Надвірнянський район, Івано-Франківська область, АТ «Прикарпаттяобленерго» юридична адреса: м. Івано-Франківськ, вул. Індустріальна, 34 та передати земельну ділянку у оренду терміном на 10 років.</p>			
<p>4.5. земельної ділянки з земель комунальної власності площею 0,0005 га (кадастровий номер: 2611040300:21:007:0356) для будівництва та обслуговування ЛЕП-35 кВ «Ворохта – Ільці», опора № 12 (код КВЦПЗ 14.02- для розміщення, будівництва, експлуатації та обслуговування будівель і споруд об'єктів передачі електричної енергії), у селищі Ворохта, Ворохтянська селищна рада, Надвірнянський район, Івано-Франківська область, АТ «Прикарпаттяобленерго» юридична адреса: м. Івано-Франківськ, вул. Індустріальна, 34 та передати земельну ділянку у оренду терміном на 10 років.</p>			
<p>4.6. земельної ділянки з земель комунальної власності площею 0,0072 га (кадастровий номер: 2611040300:20:006:0151) для будівництва та обслуговування ЛЕП-35 кВ «Ворохта – Ільці», опора № 1 (код КВЦПЗ 14.02- для розміщення, будівництва, експлуатації та обслуговування будівель і споруд об'єктів передачі електричної енергії), у селищі Ворохта,</p>			

	Ворохтянська селищна рада, Надвірнянський район, Івано-Франківська область, АТ «Прикарпаттяобленерго» юридична адреса: м. Івано-Франківськ, вул. Індустріальна, 34 та передати земельну ділянку у оренду терміном на 10 років.			
	4.7. земельної ділянки з земель комунальної власності площею 0,0082 га (кадастровий номер: 2611040300:21:007:0687) для будівництва та обслуговування ЛЕП-35 кВ «Ворохта – Ільці», опора № 28 (код КВЦПЗ 14.02- для розміщення, будівництва, експлуатації та обслуговування будівель і споруд об'єктів передачі електричної енергії), у селищі Ворохта, Ворохтянська селищна рада, Надвірнянський район, Івано-Франківська область, АТ «Прикарпаттяобленерго» юридична адреса: м. Івано-Франківськ, вул. Індустріальна, 34 та передати земельну ділянку у оренду терміном на 10 років.			
	4.8. земельної ділянки з земель комунальної власності площею 0,0005 га (кадастровий номер: 2611040300:21:007:0358) для будівництва та обслуговування ЛЕП-35 кВ «Ворохта – Ільці», опора № 20 (код КВЦПЗ 14.02- для розміщення, будівництва, експлуатації та обслуговування будівель і споруд об'єктів передачі електричної енергії), у селищі Ворохта, Ворохтянська селищна рада, Надвірнянський район, Івано-Франківська область, АТ «Прикарпаттяобленерго» юридична адреса: м. Івано-Франківськ, вул. Індустріальна, 34 та передати земельну ділянку у оренду терміном на 10 років.			
	4.9. Для нарахування орендної плати за земельні ділянки вказані в пунктах 4.1-4.8 даного рішення, застосувати ставку орендної плати в розмірі 10%, згідно рішення Ворохтянської селищної ради від 30.06.2021 № 117-9/2021.			
п.5	5. Затвердити акт встановлення меж:			
	5.1. земельної ділянки площею 0,1500 га для будівництва і обслуговування житлового будинку, господарських будівель і споруд (присадибна ділянка) по вул. Войтул у с-ще Ворохта від літери «А» до літери «Б» (землевласник Вагіна М. згідно кадастрового плану), Садовій Олесі Василівні, жительці, складений постійною депутатською комісією з розгляду земельних питань, містобудування і екології від 30.09.2024 року.			
	5.2. земельної ділянки площею 0,0750 га для будівництва і обслуговування житлового будинку, господарських будівель і споруд (присадибна ділянка) по вул. Т. Шевченка у с-ще Ворохта, від літери «Г» до літери «А» Климпушу Миколі Васильовичу, жителю, складений постійною депутатською комісією з розгляду земельних питань, містобудування і екології від 30.09.2024 року.			

	5.3. земельної ділянки площею 0,7420 га для ведення особистого селянського господарства по вул. Т. Шевченка у с-ще Ворохта, від літери «В» до літери «Г» Кіті Марії Василівні, жительці, складений постійною депутатською комісією з розгляду земельних питань, містобудування і екології від 30.09.2024 року.			
✓	5.4. земельної ділянки площею 1,0000 га для ведення особистого селянського господарства по вул. О. Довбуша у с-ще Ворохта по межі від літери «Б» до літери «В», Семчуку Григорію Михайловичу, жителю, складений депутатом Ворохтянською селищної ради від 12.08.2024 року Молдавчуком О. В.			
п.6	Припинити термін дії договору оренди земельної ділянки укладеного 03.06.2024 року із Семківим Ігорем Степановичем, жителю на земельну ділянку площею 0,0855 га. (кадастровий номер: 2611040300:21:008:0664), у зв'язку із продажем нерухомого майна (договір купівлі-продажу нежитлового приміщення (магазину) від 24.07.2024 року).			
п.7	Укласти договір оренди на земельну ділянку площею 0,0855 га (кадастровий номер: 2611040300:21:008:0664) для будівництва та обслуговування будівель торгівлі по вул. Д. Галицького с-ще Ворохта, із Максимчук Марією Богданівною, жителькою, у зв'язку із придбанням об'єкта нерухомого майна (договір купівлі-продажу нежитлового приміщення (магазину) від 24.07.2024 року).			
п.8	Дати дозвіл на виготовлення технічну документацію із землеустрою щодо встановлення меж земельної ділянки в натурі (на місцевості), площею 0,0256 га (кадастровий номер: 2611040300:20:006:0094) для обслуговування автостанції з реконструкцією кафе, яка розташована по вул. Д. Галицького, буд. 35у с-ще Ворохта.			
п.9	Продовжити термін дії договору оренди Підприємцю Запхляк Ользі Миколаївні, жительці на земельну ділянку площею 0,0256 га кадастровий номер: 2611040300:20:006:0094 для обслуговування автобусної станції з реконструкцією кафе, по вул., Д. Галицького, у с-ще Ворохта терміном на 5 років.			
п.10	Відмовити:			
	10.1. Авенісян Надії Ярославівні, жительці у наданні у власність земельної ділянки для будівництва та обслуговування житлового будинку, господарських будівель та споруд, у Ворохтянській громаді площею 0,1000 га, у зв'язку із недотриманням вимог ст. 118 Земельного кодексу України, а також відповідно до підпункту 5 пункту 27 Перехідних положень Земельного кодексу України (безоплатна передача земель державної, комунальної власності у приватну власність, надання дозволів на розроблення документації із землеустрою, з метою такої безоплатної передачі, забороняється).			
	10.2. Яцковському Володимирі Михайловичу, жителю			

 у наданні у власність земельної ділянки орієнтовною площею 0,2500 га для будівництва та обслуговування житлового будинку, господарських будівель та споруд, у с-ще Ворохта, до підпункту 5 пункту 27 Перехідних положень Земельного кодексу України (безоплатна передача земель державної, комунальної власності у приватну власність, надання дозволів на розроблення документації із землеустрою, з метою такої безоплатної передачі, забороняється).			
	<i>П.М. Прийняти до розгляду рішення з картами В.І.</i>			
3	Про зміни до бюджету Ворохтянської селищної ради на 2024 рік			
4	✓ Про внесення змін до рішення від 24.11.2020 року № 8-1/2020 «Про затвердження структури виконавчих органів Ворохтянської селищної ради, загальної чисельності апарату ради та її виконавчих органів (зі змінами)»			
5	Про внесення змін до рішення від 24.11.2020 року № 5-1/2020 «Про постійні комісії Ворохтянської селищної ради»			
6	Про затвердження Положення про відрядження депутатів Ворохтянської селищної ради за кордон			
7	Про зміни до штатного розпису КО ФОК «ОЛІМП» Ворохтянської селищної ради			
8	Про переведення КО ФОК «ОЛІМП» Ворохтянської селищної ради на умови самостійного ведення господарської діяльності, бухгалтерського обліку та фінансової звітності			
9	Про зміни до штатного розпису КО ФОК «ОЛІМП» Ворохтянської селищної ради			
10	. Про внесення змін до рішення Ворохтянської селищної ради № 105-8/2021 від 28.05.2021 р «Про затвердження переліку адміністративних послуг, що надаються через Центр надання адміністративних			

	послуг Ворохтянської селищної ради» зі змінами від 20.07.2022 р. № 205-20/2022 «Про доповнення переліку адміністративних послуг, що надаються через Центр надання адміністративних послуг Ворохтянської селищної ради»			
11	Про затвердження розпоряджень селищного голови <i>крім № 243 проти</i>			
12	Різне			

П.І.Б.
Депутата селищної ради Пашійчук С.П.










Особистий підпис 









БЮЛЕТЕНЬ ПОІМЕННОГО ГОЛОСУВАННЯ








Ворохтянська селищна рада восьмого скликання






Сорок сьома сесія селищної ради (15.10.2024 р.)








Результати персонального голосування

№	Назва проекту рішення	За	Проти	Утримався
X	Затвердження порядку денного			
1	Про детальне планування територій			
п.1	Дати дозвіл на розроблення детального плану території			
	1.1. Лапчак Оксані Дмитрівні, жительці на земельну ділянку приватної власності площею 0,1500 га кадастровий номер: 2611040300:20:001:0145, з метою зміни цільового призначення - для будівництва та обслуговування житлового будинку, господарських будівель і споруд (присадибна ділянка) по вул. Лесі Українки у с-ще Ворохта.			
	1.2. Лапчак Оксані Дмитрівні, жительці на земельну ділянку приватної власності площею 0,1042 га кадастровий номер: 2611040300:20:001:0378, з метою зміни цільового призначення - для будівництва та обслуговування житлового будинку, господарських будівель і споруд (присадибна ділянка) по вул. Лесі Українки у с-ще Ворохта.			
	1.3. Мурга Олександр Володимировичу, жителю на земельну ділянку приватної власності площею 0,2952 га кадастровий номер: 2611040300:21:007:0338, з метою зміни цільового призначення - для будівництва та обслуговування житлового будинку, господарських будівель і споруд по вул. І. Франка у с-ще Ворохта			
	1.4. Мурга Олені Федорівні, жительці на земельну ділянку приватної власності площею 0,1916 га кадастровий номер: 2611040300:21:007:0339, з метою зміни цільового призначення - для будівництва та обслуговування житлового будинку, господарських будівель і споруд по вул. І. Франка у с-ще Ворохта.			
	1.5. Леонович Анні Андріївні, жительці, на земельну ділянку приватної власності площею 0,1000 га кадастровий номер: 2611040300:21:007:0334, з метою зміни цільового призначення - для будівництва та обслуговування житлового будинку, господарських будівель і споруд по вул. І. Франка у с-ще Ворохта.			
	1.6. Гапєєвій Аліні Олександрівні, жительці, на земельну ділянку приватної власності площею 0,3700 га кадастровий номер: 2611040300:21:007:0336, з метою зміни цільового призначення - для будівництва та обслуговування житлового будинку, господарських будівель і споруд по вул. І. Франка у с-ще Ворохта.			
	1.7. Семенко Надії Богданівні, жительці, на земельну ділянку приватної власності площею 0,1000 га кадастровий номер: 2611040300:21:007:0333, з метою			










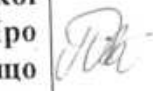
затвердження селищної ради для надання в оренду.			
3.2. земельної ділянки з земель комунальної власності площею 0,0347 га для сінокосіння і випасання худоби (код 01.08.) по вул. Д. Галицького у с-ще Ворохта, Варежкіній Галині Михайлівні, жительці Проект відведення даної земельної ділянки подати на затвердження селищної ради для надання в оренду.			
3.3. земельної ділянки з земель комунальної власності площею 0,0141 га для сінокосіння і випасання худоби (код 01.08.) по вул. Д. Галицького у с-ще Ворохта, Варежкіній Галині Михайлівні, жительці Проект відведення даної земельної ділянки подати на затвердження селищної ради для надання в оренду.			
3.4. земельної ділянки з земель комунальної власності площею 0,0265 га для сінокосіння і випасання худоби (код 01.08.) по вул. Д. Галицького у с-ще Ворохта, Креханову Роману Ігоровичу, жителю Проект відведення даної земельної ділянки подати на затвердження селищної ради для надання в оренду.			
3.5. земельної ділянки з земель комунальної власності площею 0,0201 га для сінокосіння і випасання худоби (код 01.08.) по вул. Д. Галицького у с-ще Ворохта, Креханову Роману Ігоровичу, жителю Проект відведення даної земельної ділянки подати на затвердження селищної ради для надання в оренду.			
3.7. земельної ділянки з земель комунальної власності площею 0,0125 га для сінокосіння і випасання худоби (код 01.08.) по вул. М. Грушевського у с-ще Ворохта, Ткачук Іванні Іванівні, жительці Проект відведення даної земельної ділянки подати на затвердження селищної ради для надання в оренду.			
3.8. земельної ділянки в оренду з земель комунальної власності орієнтовною площею 0,0025 га по вул. М. Грушевського, у с. Татарів, Ворохтянська селищна рада, Надвірнянський район, Івано-Франківської області для будівництва та обслуговування трансформаторної підстанції 10/0,4 кВ, (код КВЦПЗ 14.02- для розміщення, будівництва, експлуатації та обслуговування будівель і споруд об'єктів передачі енергії), АТ «Прикарпаттяобленерго», юридична адреса: м. Івано-Франківськ, вул. Індустріальна, 34. Проект відведення даної земельної ділянки подати на затвердження селищної ради для надання в оренду.			
3.9. земельної ділянки в оренду з земель комунальної власності площею 0,1419 га по вул. Д. Галицького, 26А у смт Ворохта для розміщення, будівництва, експлуатації та обслуговування будівель і споруд об'єктів передачі електричної енергії (для обслуговування будинку лінійного поста), АТ «Прикарпаттяобленерго», юридична адреса: м. Івано-Франківськ, вул. Індустріальна, 34. Проект відведення даної земельної ділянки подати на затвердження селищної ради для надання в оренду.			
3.10. земельної ділянки з земель комунальної власності площею 0,1500 га (кадастровий номер:			




	2611091201:13:004:0070) для сінокосіння і випасання худоби (код 01.08.) по вул. Т. Шевченка у с. Татарів, Марусяку Ростиславу Петровичу жителю Проект відведення даної земельної ділянки подати на затвердження селищної ради для надання в оренду.			
	3.11. земельної ділянки з земель комунальної власності площею 0,0406 га для будівництва і обслуговування багатоквартирного житлового будинку (код 02.03.) по вул. Курортна у с. Татарів, Білику Юрію Івановичу жителю Проект відведення даної земельної ділянки подати на затвердження селищної ради.			
	3.12. земельної ділянки з земель комунальної власності площею 0,1558 га для сінокосіння і випасання худоби (код 01.08.) по вул. А. Шептицького у с-ще Ворохта, Савицькій Олені Михайлівні, жительці Проект відведення даної земельної ділянки подати на затвердження селищної ради для надання в оренду.			
	3.13. земельної ділянки з земель комунальної власності площею 0,0365 га для сінокосіння і випасання худоби (код 01.08.) по вул. М. Грушевського у с-ще Ворохта, Філяку Ярославу Васильовичу, жителю Проект відведення даної земельної ділянки подати на затвердження селищної ради для надання в оренду.			
	3.14. земельної ділянки з земель комунальної власності площею 0,0420 га для встановлення земельного сервіту на право проходу, проїзду до власних земельних ділянок та влаштування стоянки для власних потреб з правом встановлення будівельних розташувань та складування будівельних матеріалів з метою ремонту та будівництва будівель та споруд і розміщення та експлуатації лінійних об'єктів енергетичної інфраструктури по вул. М. Грушевського у с-ще Ворохта, доїзд з вулиці М. Грушевського, Надвірнянського району, Івано-Франківської області до земельних ділянок кадастром номера: 2611040300:20:005:0222 та 2611040300:20:005:0237 Волонець Наталі Василівні жительці та Іванові Анастасії Дмитрівні жительці Проект відведення даної земельної ділянки подати на затвердження селищної ради.			
п.4	Затвердити проект землеустрою щодо відведення:			
	4.1. земельної ділянки з земель комунальної власності площею 0,0005 га (кадастровий номер: 2611040300:21:007:0359) для будівництва та обслуговування ЛЕП-35 кВ «Ворохта – Ільці», опора № 21 (код КВЦПЗ 14.02- для розміщення, будівництва, експлуатації та обслуговування будівель і споруд об'єктів передачі електричної енергії), у селищі Ворохта, Ворохтянська селищна рада, Надвірнянський район, Івано-Франківська область, АТ «Прикарпаттяобленерго» юридична адреса: м. Івано-Франківськ, вул. Індустріальна, 34 та передати земельну ділянку у оренду терміном на 10 років.			

<p>4.2. земельної ділянки з земель комунальної власності площею 0,0077 га (кадастровий номер: 2611040300:21:007:0361) для будівництва та обслуговування ЛЕП-35 кВ «Ворохта – Ільці», опора № 14 (код КВЦПЗ 14.02- для розміщення, будівництва, експлуатації та обслуговування будівель і споруд об'єктів передачі електричної енергії), у селищі Ворохта, Ворохтянська селищна рада, Надвірнянський район, Івано-Франківська область, АТ «Прикарпаттяобленерго» юридична адреса: м. Івано-Франківськ, вул. Індустріальна, 34 та передати земельну ділянку у оренду терміном на 10 років.</p>			
<p>4.3. земельної ділянки з земель комунальної власності площею 0,0005 га (кадастровий номер: 2611040300:21:007:0360) для будівництва та обслуговування ЛЕП-35 кВ «Ворохта – Ільці», опора № 15 (код КВЦПЗ 14.02- для розміщення, будівництва, експлуатації та обслуговування будівель і споруд об'єктів передачі електричної енергії), у селищі Ворохта, Ворохтянська селищна рада, Надвірнянський район, Івано-Франківська область, АТ «Прикарпаттяобленерго» юридична адреса: м. Івано-Франківськ, вул. Індустріальна, 34 та передати земельну ділянку у оренду терміном на 10 років.</p>			
<p>4.4. земельної ділянки з земель комунальної власності площею 0,0074 га (кадастровий номер: 2611040300:20:006:0153) для будівництва та обслуговування ЛЕП-35 кВ «Ворохта – Ільці», опора № 2 (код КВЦПЗ 14.02- для розміщення, будівництва, експлуатації та обслуговування будівель і споруд об'єктів передачі електричної енергії), у селищі Ворохта, Ворохтянська селищна рада, Надвірнянський район, Івано-Франківська область, АТ «Прикарпаттяобленерго» юридична адреса: м. Івано-Франківськ, вул. Індустріальна, 34 та передати земельну ділянку у оренду терміном на 10 років.</p>			
<p>4.5. земельної ділянки з земель комунальної власності площею 0,0005 га (кадастровий номер: 2611040300:21:007:0356) для будівництва та обслуговування ЛЕП-35 кВ «Ворохта – Ільці», опора № 12 (код КВЦПЗ 14.02- для розміщення, будівництва, експлуатації та обслуговування будівель і споруд об'єктів передачі електричної енергії), у селищі Ворохта, Ворохтянська селищна рада, Надвірнянський район, Івано-Франківська область, АТ «Прикарпаттяобленерго» юридична адреса: м. Івано-Франківськ, вул. Індустріальна, 34 та передати земельну ділянку у оренду терміном на 10 років.</p>			
<p>4.6. земельної ділянки з земель комунальної власності площею 0,0072 га (кадастровий номер: 2611040300:20:006:0151) для будівництва та обслуговування ЛЕП-35 кВ «Ворохта – Ільці», опора № 1 (код КВЦПЗ 14.02- для розміщення, будівництва, експлуатації та обслуговування будівель і споруд об'єктів передачі електричної енергії), у селищі Ворохта,</p>			

	Ворохтянська селищна рада, Надвірнянський район, Івано-Франківська область, АТ «Прикарпаттяобленерго» юридична адреса: м. Івано-Франківськ, вул. Індустріальна, 34 та передати земельну ділянку у оренду терміном на 10 років.			
	4.7. земельної ділянки з земель комунальної власності площею 0,0082 га (кадастровий номер: 2611040300:21:007:0687) для будівництва та обслуговування ЛЕП-35 кВ «Ворохта – Ільці», опора № 28 (код КВЦПЗ 14.02- для розміщення, будівництва, експлуатації та обслуговування будівель і споруд об'єктів передачі електричної енергії), у селищі Ворохта, Ворохтянська селищна рада, Надвірнянський район, Івано-Франківська область, АТ «Прикарпаттяобленерго» юридична адреса: м. Івано-Франківськ, вул. Індустріальна, 34 та передати земельну ділянку у оренду терміном на 10 років.			
	4.8. земельної ділянки з земель комунальної власності площею 0,0005 га (кадастровий номер: 2611040300:21:007:0358) для будівництва та обслуговування ЛЕП-35 кВ «Ворохта – Ільці», опора № 20 (код КВЦПЗ 14.02- для розміщення, будівництва, експлуатації та обслуговування будівель і споруд об'єктів передачі електричної енергії), у селищі Ворохта, Ворохтянська селищна рада, Надвірнянський район, Івано-Франківська область, АТ «Прикарпаттяобленерго» юридична адреса: м. Івано-Франківськ, вул. Індустріальна, 34 та передати земельну ділянку у оренду терміном на 10 років.			
	4.9. Для нарахування орендної плати за земельні ділянки вказані в пунктах 4.1-4.8 даного рішення, застосувати ставку орендної плати в розмірі 10%, згідно рішення Ворохтянської селищної ради від 30.06.2021 № 117-9/2021.			
п.5	5. Затвердити акт встановлення меж:			
	5.1. земельної ділянки площею 0,1500 га для будівництва і обслуговування житлового будинку, господарських будівель і споруд (присадибна ділянка) по вул. Войтул у с-ще Ворохта від літери «А» до літери «Б» (землевласник Вагіна М. згідно кадастрового плану), Садовій Олесі Василівні, жителям, складений постійною депутатською комісією з розгляду земельних питань, містобудування і екології від 30.09.2024 року.			
	5.2. земельної ділянки площею 0,0750 га для будівництва і обслуговування житлового будинку, господарських будівель і споруд (присадибна ділянка) по вул. Т. Шевченка у с-ще Ворохта, від літери «Г» до літери «А» Климпушу Миколі Васильовичу, жителю, складений постійною депутатською комісією з розгляду земельних питань, містобудування і екології від 30.09.2024 року.			

	5.3. земельної ділянки площею 0,7420 га для ведення особистого селянського господарства по вул. Т. Шевченка у с-ще Ворохта, від літери «В» до літери «Г» Кіті Марії Василівні, жительці, складений постійною депутатською комісією з розгляду земельних питань, містобудування і екології від 30.09.2024 року.			
	5.4. земельної ділянки площею 1,0000 га для ведення особистого селянського господарства по вул. О. Довбуша у с-ще Ворохта по межі від літери «Б» до літери «В», Семчуку Григорію Михайловичу, жителю, складений депутатом Ворохтянської селищної ради від 12.08.2024 року Молдавчуком О. В.			
п.6	Припинити термін дії договору оренди земельної ділянки укладеного 03.06.2024 року із Семківим Ігорем Степановичем, жителю на земельну ділянку площею 0,0855 га. (кадастровий номер: 2611040300:21:008:0664), у зв'язку із продажем нерухомого майна (договір купівлі-продажу нежитлового приміщення (магазину) від 24.07.2024 року).			
п.7	Укласти договір оренди на земельну ділянку площею 0,0855 га (кадастровий номер: 2611040300:21:008:0664) для будівництва та обслуговування будівель торгівлі по вул. Д. Галицького с-ще Ворохта, із Максимчук Марією Богданівною, жителькою, у зв'язку із придбанням об'єкта нерухомого майна (договір купівлі-продажу нежитлового приміщення (магазину) від 24.07.2024 року).			
п.8	Дати дозвіл на виготовлення технічну документацію із землеустрою щодо встановлення меж земельної ділянки в натурі (на місцевості), площею 0,0256 га (кадастровий номер: 2611040300:20:006:0094) для обслуговування автостанції з реконструкцією кафе, яка розташована по вул. Д. Галицького, буд. 35у с-ще Ворохта.			
п.9	Продовжити термін дії договору оренди Підприємцю Запухляк Ользі Миколаївні, жительці на земельну ділянку площею 0,0256 га кадастровий номер: 2611040300:20:006:0094 для обслуговування автобусної станції з реконструкцією кафе, по вул., Д. Галицького, у с-ще Ворохта терміном на 5 років.			
п.10	Відмовити:			
	10.1. Авенісян Надії Ярославівні, жительці у наданні у власність земельної ділянки для будівництва та обслуговування житлового будинку, господарських будівель та споруд, у Ворохтянській громаді площею 0,1000 га, у зв'язку із недотриманням вимог ст. 118 Земельного кодексу України, а також відповідно до підпункту 5 пункту 27 Перехідних положень Земельного кодексу України (безоплатна передача земель державної, комунальної власності у приватну власність, надання дозволів на розроблення документації із землеустрою, з метою такої безоплатної передачі, забороняється).			
	10.2. Яцковському Володимирі Михайловичу, жителю			

 у наданні у власність земельної ділянки орієнтовною площею 0,2500 га для будівництва та обслуговування житлового будинку, господарських будівель та споруд, у с-ще Ворохта, до підpunkту 5 пункту 27 Перехідних положень Земельного кодексу України (безоплатна передача земель державної, комунальної власності у приватну власність, надання дозволів на розроблення документації із землеустрою, з метою такої безоплатної передачі, забороняється).			
11	Причини срсенду "Карпін В.І."			
3	Про зміни до бюджету Ворохтянської селищної ради на 2024 рік			
4	Про внесення змін до рішення від 24.11.2020 року № 8-1/2020 «Про затвердження структури виконавчих органів Ворохтянської селищної ради, загальної чисельності апарату ради та її виконавчих органів (зі змінами)»			
5	Про внесення змін до рішення від 24.11.2020 року № 5-1/2020 «Про постійні комісії Ворохтянської селищної ради»			
6	Про затвердження Положення про відрядження депутатів Ворохтянської селищної ради за кордон			
7	Про зміни до штатного розпису КО ФОК «ОЛІМП» Ворохтянської селищної ради Про зміни „КО ФОК“			
8	Про переведення КО ФОК «ОЛІМП» Ворохтянської селищної ради на умови самостійного ведення господарської діяльності, бухгалтерського обліку та фінансової звітності			
9	Про зміни до штатного розпису КО ФОК «ОЛІМП» Ворохтянської селищної ради			
10	Про внесення змін до рішення Ворохтянської селищної ради № 105-8/2021 від 28.05.2021 р «Про затвердження переліку адміністративних послуг, що надаються через Центр надання адміністративних			

	послуг Ворохтянської селищної ради» зі змінами від 20.07.2022 р. № 205-20/2022 «Про доповнення переліку адміністративних послуг, що надаються через Центр надання адміністративних послуг Ворохтянської селищної ради»			
11	Про затвердження розпоряджень селищного голови			
12	Різне			

П.І.Б.
 Депутата селищної ради Дирнич В.С.

Особистий підпис 











БЮЛЕТЕНЬ ПОІМЕННОГО ГОЛОСУВАННЯ











Ворохтянська селищна рада восьмого скликання









Сорок сьома сесія селищної ради (15.10.2024 р.)









Результати персонального голосування










№	Назва проекту рішення	За	Проти	Утримався
X	Затвердження порядку денного			
1	Про детальне планування територій			
п.1	Дати дозвіл на розроблення детального плану території			
	1.1. Лапчак Оксані Дмитрівні, жительці на земельну ділянку приватної власності площею 0,1500 га кадастровий номер: 2611040300:20:001:0145, з метою зміни цільового призначення - для будівництва та обслуговування житлового будинку, господарських будівель і споруд (присадибна ділянка) по вул. Лесі Українки у с-ще Ворохта.			
	1.2. Лапчак Оксані Дмитрівні, жительці на земельну ділянку приватної власності площею 0,1042 га кадастровий номер: 2611040300:20:001:0378, з метою зміни цільового призначення - для будівництва та обслуговування житлового будинку, господарських будівель і споруд (присадибна ділянка) по вул. Лесі Українки у с-ще Ворохта.			
	1.3. Мурга Олександр Володимировичу, жителю на земельну ділянку приватної власності площею 0,2952 га кадастровий номер: 2611040300:21:007:0338, з метою зміни цільового призначення - для будівництва та обслуговування житлового будинку, господарських будівель і споруд по вул. І. Франка у с-ще Ворохта			
	1.4. Мурга Олені Федорівні, жительці на земельну ділянку приватної власності площею 0,1916 га кадастровий номер: 2611040300:21:007:0339, з метою зміни цільового призначення - для будівництва та обслуговування житлового будинку, господарських будівель і споруд по вул. І. Франка у с-ще Ворохта.			
	1.5. Леонович Анні Андріївні, жительці, на земельну ділянку приватної власності площею 0,1000 га кадастровий номер: 2611040300:21:007:0334, з метою зміни цільового призначення - для будівництва та обслуговування житлового будинку, господарських будівель і споруд по вул. І. Франка у с-ще Ворохта.			
	1.6. Гапесвій Аліні Олександрівні, жительці, на земельну ділянку приватної власності площею 0,3700 га кадастровий номер: 2611040300:21:007:0336, з метою зміни цільового призначення - для будівництва та обслуговування житлового будинку, господарських будівель і споруд по вул. І. Франка у с-ще Ворохта.			
	1.7. Семенко Надії Богданівні, жительці, на земельну ділянку приватної власності площею 0,1000 га кадастровий номер: 2611040300:21:007:0333, з метою			








	зміни цільового призначення - для будівництва та обслуговування житлового будинку, господарських будівель і споруд по вул. І. Франка у с-ще Ворохта.			
	1.8. Климко Ганні Василівні, жительці на земельну ділянку приватної власності площею 0,0700 га кадастровий номер: 2611040300:21:008:0402, з метою зміни цільового призначення - для будівництва та обслуговування житлового будинку, господарських будівель і споруд по вул. Заводська у с-ще Ворохта.			
	1.9. Скитяшиній Катерині Олександрівні, жительці на земельну ділянку приватної власності площею 0,2147 га кадастровий номер: 2611040300:21:002:0128, з метою зміни цільового призначення - для будівництва та обслуговування житлового будинку, господарських будівель і споруд по вул. Б. Хмельницького у с-ще Ворохта.			
	1.10. Беляєвій Улянї Володимирівні, жительці, на земельну ділянку приватної власності площею 0,1283 га кадастровий номер: 2611040300:20:004:0011, з метою зміни цільового призначення - для будівництва та обслуговування житлового будинку, господарських будівель і споруд по вул. Войтул у с-ще Ворохта.			
	1.11. Стрільчук Ліліані Юрійвні, жительці, на земельну ділянку приватної власності площею 0,0971 га кадастровий номер: 2611040300:21:008:0606, з метою зміни цільового призначення - для будівництва та обслуговування житлового будинку, господарських будівель і споруд по вул. Д. Галицького у с-ще Ворохта.			
	1.12. Левко Марії Федорівні, жительці та Томащук Марії Богданівні, жительці на земельну ділянку приватної власності площею 0,4664 га кадастровий номер: 2611040300:20:004:0007, з метою зміни цільового призначення - для будівництва та обслуговування житлового будинку, господарських будівель і споруд по вул. Войтул у с-ще Ворохта.			
п.2	Затвердити детальний план території:			
	2.1. земельної ділянки площею 0,2365 га для будівництва та обслуговування житлового будинку, господарських будівель і споруд (присадибна ділянка) по вул. Говерлянська в с-ще Ворохта, за рахунок земель приватної власності (кадастровий номер: 2611040300:21:008:0598), Семчук Любов Григорівні, жительці			
	2.2. земельної ділянки площею 1,5468 га для будівництва та обслуговування житлового будинку, господарських будівель і споруд (присадибна ділянка) по вул. Т. Шевченка в с-ще Ворохта, за рахунок земель приватної власності (кадастровий номер: 2611040300:21:005:0020), Гундяк Надії Іванівні, жительці			
	2.3. земельної ділянки площею 0,0443 га для будівництва та обслуговування житлового будинку, господарських будівель і споруд (присадибна ділянка) по вул. Лесі Українки в с-ще Ворохта, за рахунок земель приватної			






	власності (кадастровий номер: 2611040300:20:001:0195), Гереджуку Юрію Юрійовичу, жителю			
п.3	Дати дозвіл на внесення змін до Генерального плану с. Татарів суміщеного з детальним планом території для уточнення прибережно-захисної смуги р. Прут та зміни функціонального призначення території на землі житлової та громадської забудови за рахунок земель приватної власності площею 0,1381 га за кадастровим номером: 2611091201:13:003:0022 – для будівництва та обслуговування об'єктів туристичної інфраструктури та закладів громадського харчування по вул. Незалежності в с. Татарів.			
2	Про розгляд земельних питань			
п.1	Затвердити технічну документацію із землеустрою щодо встановлення меж земельної ділянки в натурі (на місцевості):			
	1.1. земельної ділянки площею 0,0142 га кадастровий номер: 2611040300:20:006:0150 для будівництва та обслуговування житлового будинку, господарських будівель та споруд по вул. Д. Галицького у с-ще Ворохта, Онуфрак Ігорю Івановичу, жителю			
	та передати земельну ділянку у власність.			
	1.2. земельної ділянки площею 0,2200 га для будівництва та обслуговування житлового будинку, господарських будівель та споруд по вул. о. М. Косило у с. Татарів, Мотрук Сюзанні Петрівні, жительці			
	та передати земельну ділянку у власність.			
	1.3. земельної ділянки площею 0,2500 га кадастровий номер: 2611091201:13:003:0143 для будівництва та обслуговування житлового будинку, господарських будівель та споруд по вул. Незалежності у с. Татарів, Гуменюк Ганні Василівні, жительці			
	та передати земельну ділянку у власність.			
	1.4. земельної ділянки площею 0,1500 га кадастровий номер: 2611040300:21:003:0154 для будівництва та обслуговування житлового будинку, господарських будівель та споруд по вул. Б. Хмельницького, у с-ще Ворохта, Калинчук Наталія Іванівні, жительці			
	та передати земельну ділянку у власність.			
	1.5. земельної ділянки площею 0,1366 га кадастровий номер: 2611091201:13:014:0066 для будівництва та обслуговування житлового будинку, господарських будівель та споруд по вул. О. Довбуша, у с. Татарів, Кіндрачуку Василю Івановичу, жителю			
	та передати земельну ділянку у власність.			
	1.6. земельної ділянки площею 0,1000 га кадастровий номер: 2611040300:21:008:0613 для будівництва та обслуговування житлового будинку, господарських будівель та споруд по вул. Д. Галицького, у с-ще Ворохта, Простак Світлані Василівні, жительці			
	та передати земельну ділянку у власність.			








	1.7. земельної ділянки площею 0,0844 га кадастровий номер: 2611040300:21:008:0682 для будівництва та обслуговування житлового будинку, господарських будівель та споруд по вул. Д. Галицького, у с-ще Ворохта, Цурі Лілії Михайлівні, жительці та Ільків Вірі Михайлівні жительці та передати земельну ділянку у власність.			
	1.8. земельної ділянки площею 0,1500 га кадастровий номер: 2611040300:19:004:0182 для будівництва та обслуговування житлового будинку, господарських будівель та споруд по вул. Т. Шевченка, у с-ще Ворохта, Вербіцькому Василю Юрійовичу, жителю та передати земельну ділянку у власність.			
	1.9. земельної ділянки площею 0,1268 га кадастровий номер: 2611040300:20:003:0328 для будівництва та обслуговування житлового будинку, господарських будівель та споруд по вул. О. Довбуша, у с-ще Ворохта, Дедерчук Оксані Юрїївні, жительці с-ще Ворохта, вул. О. Довбуша, 7 Гриджук Богдану Юрїївичу жителю с-ще Ворохта, вул. О. Довбуша, 7 Гураш Вікторїї Юрїївні, жительці та передати земельну ділянку у власність.			
	1.10. земельної ділянки площею 0,1087 га кадастровий номер: 2611040300:21:004:0137 для будівництва та обслуговування житлового будинку, господарських будівель та споруд по вул. Г. Хоткевича, у с-ще Ворохта, Тісевичу Миколі Миколайовичу, жителю та передати земельну ділянку у власність.			
	1.11. земельної ділянки площею 0,1500 га кадастровий номер: 2611040300:20:001:0419 для будівництва та обслуговування житлового будинку, господарських будівель та споруд по вул. Лесі Українки, у с-ще Ворохта, Дедерчуку Михайлу Михайловичу, жителю та передати земельну ділянку у власність.			
	1.12. земельної ділянки площею 0,1500 га кадастровий номер: 2611040300:21:008:0685 для будівництва та обслуговування житлового будинку, господарських будівель та споруд по вул. Д. Галицького, у с-ще Ворохта, Якібюку Дмитру Михайловичу, жителю та передати земельну ділянку у власність.			
п.2	2. Затвердити проект землеустрою щодо зміни цільового призначення:			
	2.1. земельної ділянки площею 0,3408 га (кадастровий номер: 2611040300:21:007:0315) із земель для ведення особистого селянського господарства у землі житлової та громадської забудови (для будівництва та обслуговування житлового будинку, господарських будівель та споруд) по вул. І. Франка у с-ще Ворохта, Пинило Сергію Ярославовичу жителю			
	2.2. земельної ділянки площею 0,2365 га (кадастровий номер: 2611040300:21:008:0598) із земель для ведення особистого селянського господарства у землі житлової та громадської забудови (для будівництва та обслуговування житлового будинку, господарських будівель та споруд) по вул. Говерляньська у с-ще Ворохта, Семчук Любов			









	Григорівні, жительці			
	2.3. земельної ділянки площею 0,5265 га (кадастровий номер: 2611040300:21:008:0117) із земель для ведення особистого селянського господарства у землі житлової та громадської забудови (для будівництва та обслуговування житлового будинку, господарських будівель та споруд) по вул. Говерляньська у с-ще Ворохта, Максимюку Василю Петровичу жителю			
	2.4. земельної ділянки площею 0,1800 га (кадастровий номер: 2611091201:13:011:0157) із земель для ведення особистого селянського господарства у землі житлової та громадської забудови (для будівництва та обслуговування житлового будинку, господарських будівель та споруд) по вул. І. Франка у с. Татарів, Кадайському Володимирі Ярославовичу, жителю			
	2.5. земельної ділянки площею 0,0292 га (кадастровий номер: 2611040300:21:007:0256) із земель для ведення особистого селянського господарства у землі житлової та громадської забудови (для будівництва та обслуговування житлового будинку, господарських будівель та споруд) по вул. Миру у с-ще Ворохта, Вдовенко Максиму Віталійовичу, жителю			
	2.6. земельної ділянки площею 0,1810 га (кадастровий номер: 2611091201:13:003:0139) із земель для ведення особистого селянського господарства у землі житлової та громадської забудови (для будівництва та обслуговування будівель торгівлі) по вул. Незалежності у с. Татарів, Кіб'юк Галині Михайлівні, жительці			
	2.7. земельної ділянки площею 0,0443 га (кадастровий номер: 2611040300:20:001:0195) із земель для ведення особистого селянського господарства у землі житлової та громадської забудови (для будівництва та обслуговування житлового будинку, господарських будівель та споруд) по вул. Лесі Українки у с-щі Ворохта, Гереджук Юрію Юрійовичу, жителю			
	2.8. земельної ділянки площею 1,5468 га (кадастровий номер: 2611040300:21:005:0020) із земель для ведення особистого селянського господарства у землі житлової та громадської забудови (для будівництва та обслуговування житлового будинку, господарських будівель та споруд) по вул. Т. Шевченка у с-ще Ворохта, Гундяк Надії Іванівні жительці			
п.3	Дати дозвіл на виготовлення проекту землеустрою щодо відведення:			
	3.1. земельної ділянки з земель комунальної власності площею 0,0997 га для сінокосіння і випасання худоби (код 01.08.) по вул. Лесі Українки у с-ще Ворохта, Кірмоцук Анастасії Прокопівні, жительці			
	Проект відведення даної земельної ділянки подати на			











затвердження селищної ради для надання в оренду.			
3.2. земельної ділянки з земель комунальної власності площею 0,0347 га для сінокосіння і випасання худоби (код 01.08.) по вул. Д. Галицького у с-ще Ворохта, Варезькій Галині Михайлівні, жительці Проект відведення даної земельної ділянки подати на затвердження селищної ради для надання в оренду.			
3.3. земельної ділянки з земель комунальної власності площею 0,0141 га для сінокосіння і випасання худоби (код 01.08.) по вул. Д. Галицького у с-ще Ворохта, Варезькій Галині Михайлівні, жительці Проект відведення даної земельної ділянки подати на затвердження селищної ради для надання в оренду.			
3.4. земельної ділянки з земель комунальної власності площею 0,0265 га для сінокосіння і випасання худоби (код 01.08.) по вул. Д. Галицького у с-ще Ворохта, Креханову Роману Ігоровичу, жителю Проект відведення даної земельної ділянки подати на затвердження селищної ради для надання в оренду.			
3.5. земельної ділянки з земель комунальної власності площею 0,0201 га для сінокосіння і випасання худоби (код 01.08.) по вул. Д. Галицького у с-ще Ворохта, Креханову Роману Ігоровичу, жителю Проект відведення даної земельної ділянки подати на затвердження селищної ради для надання в оренду.			
3.7. земельної ділянки з земель комунальної власності площею 0,0125 га для сінокосіння і випасання худоби (код 01.08.) по вул. М. Грушевського у с-ще Ворохта, Ткачук Іванні Іванівні, жительці Проект відведення даної земельної ділянки подати на затвердження селищної ради для надання в оренду.			
3.8. земельної ділянки в оренду з земель комунальної власності орієнтовною площею 0,0025 га по вул. М. Грушевського, у с. Татарів, Ворохтянська селищна рада, Надвірнянський район, Івано-Франківської області для будівництва та обслуговування трансформаторної підстанції 10/0,4 кВ, (код КВЦПЗ 14.02- для розміщення, будівництва, експлуатації та обслуговування будівель і споруд об'єктів передачі енергії), АТ «Прикарпаттяобленерго», юридична адреса: м. Івано-Франківськ, вул. Індустріальна, 34. Проект відведення даної земельної ділянки подати на затвердження селищної ради для надання в оренду.			
3.9. земельної ділянки в оренду з земель комунальної власності площею 0,1419 га по вул. Д. Галицького, 26А у смт Ворохта для розміщення, будівництва, експлуатації та обслуговування будівель і споруд об'єктів передачі електричної енергії (для обслуговування будинку лінійного поста), АТ «Прикарпаттяобленерго», юридична адреса: м. Івано-Франківськ, вул. Індустріальна, 34. Проект відведення даної земельної ділянки подати на затвердження селищної ради для надання в оренду.			
3.10. земельної ділянки з земель комунальної власності площею 0,1500 га (кадастровий номер:			



	2611091201:13:004:0070) для сінокосіння і випасання худоби (код 01.08.) по вул. Т. Шевченка у с. Татарів, Марусяку Ростиславу Петровичу жителю Проект відведення даної земельної ділянки подати на затвердження селищної ради для надання в оренду.			
	3.11. земельної ділянки з земель комунальної власності площею 0,0406 га для будівництва і обслуговування багатоквартирного житлового будинку (код 02.03.) по вул. Курортна у с. Татарів, Білику Юрію Івановичу жителю Проект відведення даної земельної ділянки подати на затвердження селищної ради.			
	3.12. земельної ділянки з земель комунальної власності площею 0,1558 га для сінокосіння і випасання худоби (код 01.08.) по вул. А. Шептицького у с-ще Ворохта, Савіцькій Олені Михайлівні, жительці Проект відведення даної земельної ділянки подати на затвердження селищної ради для надання в оренду.			
	3.12.1 земельної ділянки з земель комунальної власності площею 0,0365 га для сінокосіння і випасання худоби (код 01.08.) по вул. М. Грушевського у с-ще Ворохта, Філяку Ярославу Васильовичу, жителю Проект відведення даної земельної ділянки подати на затвердження селищної ради для надання в оренду.			
	3.13. земельної ділянки з земель комунальної власності площею 0,0420 га для встановлення земельного сервітуту на право проходу, проїзду до власних земельних ділянок та влаштування стоянки для власних потреб з правом встановлення будівельних розташувань та складування будівельних матеріалів з метою ремонту та будівництва будівель та споруд і розміщення та експлуатації лінійних об'єктів енергетичної інфраструктури по вул. М. Грушевського у с-ще Ворохта, доїзд з вулиці М. Грушевського, Надвірнянського району, Івано-Франківської області до земельних ділянок кадастром номера: 2611040300:20:005:0222 та 2611040300:20:005:0237 Волонець Наталі Василівні жительці та Іванові Анастасії Дмитрівні жительці Проект відведення даної земельної ділянки подати на затвердження селищної ради.			
п.4	Затвердити проект землеустрою щодо відведення:			
	4.1. земельної ділянки з земель комунальної власності площею 0,0005 га (кадастровий номер: 2611040300:21:007:0359) для будівництва та обслуговування ЛЕП-35 кВ «Ворохта – Ільці», опора № 21 (код КВЦПЗ 14.02- для розміщення, будівництва, експлуатації та обслуговування будівель і споруд об'єктів передачі електричної енергії), у селищі Ворохта, Ворохтянська селищна рада, Надвірнянський район, Івано-Франківська область, АТ «Прикарпаттяобленерго» юридична адреса: м. Івано-Франківськ, вул. Індустріальна, 34 та передати земельну ділянку у оренду терміном на 10 років.			

<p>4.2. земельної ділянки з земель комунальної власності площею 0,0077 га (кадастровий номер: 2611040300:21:007:0361) для будівництва та обслуговування ЛЕП-35 кВ «Ворохта – Ільці», опора № 14 (код КВЦПЗ 14.02- для розміщення, будівництва, експлуатації та обслуговування будівель і споруд об'єктів передачі електричної енергії), у селищі Ворохта, Ворохтянська селищна рада, Надвірнянський район, Івано-Франківська область, АТ «Прикарпаттяобленерго» юридична адреса: м. Івано-Франківськ, вул. Індустріальна, 34 та передати земельну ділянку у оренду терміном на 10 років.</p>			
<p>4.3. земельної ділянки з земель комунальної власності площею 0,0005 га (кадастровий номер: 2611040300:21:007:0360) для будівництва та обслуговування ЛЕП-35 кВ «Ворохта – Ільці», опора № 15 (код КВЦПЗ 14.02- для розміщення, будівництва, експлуатації та обслуговування будівель і споруд об'єктів передачі електричної енергії), у селищі Ворохта, Ворохтянська селищна рада, Надвірнянський район, Івано-Франківська область, АТ «Прикарпаттяобленерго» юридична адреса: м. Івано-Франківськ, вул. Індустріальна, 34 та передати земельну ділянку у оренду терміном на 10 років.</p>			
<p>4.4. земельної ділянки з земель комунальної власності площею 0,0074 га (кадастровий номер: 2611040300:20:006:0153) для будівництва та обслуговування ЛЕП-35 кВ «Ворохта – Ільці», опора № 2 (код КВЦПЗ 14.02- для розміщення, будівництва, експлуатації та обслуговування будівель і споруд об'єктів передачі електричної енергії), у селищі Ворохта, Ворохтянська селищна рада, Надвірнянський район, Івано-Франківська область, АТ «Прикарпаттяобленерго» юридична адреса: м. Івано-Франківськ, вул. Індустріальна, 34 та передати земельну ділянку у оренду терміном на 10 років.</p>			
<p>4.5. земельної ділянки з земель комунальної власності площею 0,0005 га (кадастровий номер: 2611040300:21:007:0356) для будівництва та обслуговування ЛЕП-35 кВ «Ворохта – Ільці», опора № 12 (код КВЦПЗ 14.02- для розміщення, будівництва, експлуатації та обслуговування будівель і споруд об'єктів передачі електричної енергії), у селищі Ворохта, Ворохтянська селищна рада, Надвірнянський район, Івано-Франківська область, АТ «Прикарпаттяобленерго» юридична адреса: м. Івано-Франківськ, вул. Індустріальна, 34 та передати земельну ділянку у оренду терміном на 10 років.</p>			
<p>4.6. земельної ділянки з земель комунальної власності площею 0,0072 га (кадастровий номер: 2611040300:20:006:0151) для будівництва та обслуговування ЛЕП-35 кВ «Ворохта – Ільці», опора № 1 (код КВЦПЗ 14.02- для розміщення, будівництва, експлуатації та обслуговування будівель і споруд об'єктів передачі електричної енергії), у селищі Ворохта,</p>			

	Ворохтянська селищна рада, Надвірнянський район, Івано-Франківська область, АТ «Прикарпаттяобленерго» юридична адреса: м. Івано-Франківськ, вул. Індустріальна, 34 та передати земельну ділянку у оренду терміном на 10 років.			
	4.7. земельної ділянки з земель комунальної власності площею 0,0082 га (кадастровий номер: 2611040300:21:007:0687) для будівництва та обслуговування ЛЕП-35 кВ «Ворохта – Ільці», опора № 28 (код КВЦПЗ 14.02- для розміщення, будівництва, експлуатації та обслуговування будівель і споруд об'єктів передачі електричної енергії), у селищі Ворохта, Ворохтянська селищна рада, Надвірнянський район, Івано-Франківська область, АТ «Прикарпаттяобленерго» юридична адреса: м. Івано-Франківськ, вул. Індустріальна, 34 та передати земельну ділянку у оренду терміном на 10 років.			
	4.8. земельної ділянки з земель комунальної власності площею 0,0005 га (кадастровий номер: 2611040300:21:007:0358) для будівництва та обслуговування ЛЕП-35 кВ «Ворохта – Ільці», опора № 20 (код КВЦПЗ 14.02- для розміщення, будівництва, експлуатації та обслуговування будівель і споруд об'єктів передачі електричної енергії), у селищі Ворохта, Ворохтянська селищна рада, Надвірнянський район, Івано-Франківська область, АТ «Прикарпаттяобленерго» юридична адреса: м. Івано-Франківськ, вул. Індустріальна, 34 та передати земельну ділянку у оренду терміном на 10 років.			
	4.9. Для нарахування орендної плати за земельні ділянки вказані в пунктах 4.1-4.8 даного рішення, застосувати ставку орендної плати в розмірі 10%, згідно рішення Ворохтянської селищної ради від 30.06.2021 № 117-9/2021.			
				
п.5	5. Затвердити акт встановлення меж:			
	5.1. земельної ділянки площею 0,1500 га для будівництва і обслуговування житлового будинку, господарських будівель і споруд (присадибна ділянка) по вул. Войтул у с-ще Ворохта від літери «А» до літери «Б» (землевласник Вагіна М. згідно кадастрового плану), Садовій Олесі Василівні, жительці, складений постійною депутатською комісією з розгляду земельних питань, містобудування і екології від 30.09.2024 року.			
	5.2. земельної ділянки площею 0,0750 га для будівництва і обслуговування житлового будинку, господарських будівель і споруд (присадибна ділянка) по вул. Т. Шевченка у с-ще Ворохта, від літери «Г» до літери «А» Климпушу Миколі Васильовичу, жителю, складений постійною депутатською комісією з розгляду земельних питань, містобудування і екології від 30.09.2024 року.			

	5.3. земельної ділянки площею 0,7420 га для ведення особистого селянського господарства по вул. Т. Шевченка у с-ще Ворохта, від літери «В» до літери «Г» Кіті Марії Василівні, жительці, складений постійною депутатською комісією з розгляду земельних питань, містобудування і екології від 30.09.2024 року.			
	5.4. земельної ділянки площею 1,0000 га для ведення особистого селянського господарства по вул. О. Довбуша у с-ще Ворохта по межі від літери «Б» до літери «В», Семчуку Григорію Михайловичу, жителю, складений депутатом Ворохтянською селищної ради від 12.08.2024 року Молдавчуком О. В.			
п.6	Припинити термін дії договору оренди земельної ділянки укладеного 03.06.2024 року із Семківим Ігорем Степановичем, жителю, на земельну ділянку площею 0,0855 га. (кадастровий номер: 2611040300:21:008:0664), у зв'язку із продажем нерухомого майна (договір купівлі-продажу нежитлового приміщення (магазину) від 24.07.2024 року).			
п.7	Укласти договір оренди на земельну ділянку площею 0,0855 га (кадастровий номер: 2611040300:21:008:0664) для будівництва та обслуговування будівель торгівлі по вул. Д. Галицького с-ще Ворохта, із Максимчук Марією Богданівною, жителькою, у зв'язку із придбанням об'єкта нерухомого майна (договір купівлі-продажу нежитлового приміщення (магазину) від 24.07.2024 року).			
п.8	Дати дозвіл на виготовлення технічну документацію із землеустрою щодо встановлення меж земельної ділянки в натурі (на місцевості), площею 0,0256 га (кадастровий номер: 2611040300:20:006:0094) для обслуговування автостанції з реконструкцією кафе, яка розташована по вул. Д. Галицького, буд. 35у с-ще Ворохта.			
п.9	Продовжити термін дії договору оренди Підприємцю Запхляк Ользі Миколаївні, жительці, на земельну ділянку площею 0,0256 га кадастровий номер: 2611040300:20:006:0094 для обслуговування автобусної станції з реконструкцією кафе, по вул., Д. Галицького, у с-ще Ворохта терміном на 5 років.			
п.10	Відмовити:			
	10.1. Авенісян Надії Ярославівні, жительці, у наданні у власність земельної ділянки для будівництва та обслуговування житлового будинку, господарських будівель та споруд, у Ворохтянській громаді площею 0,1000 га, у зв'язку із недотриманням вимог ст. 118 Земельного кодексу України, а також відповідно до підпункту 5 пункту 27 Перехідних положень Земельного кодексу України (безоплатна передача земель державної, комунальної власності у приватну власність, надання дозволів на розроблення документації із землеустрою, з метою такої безоплатної передачі, забороняється).			
	10.2. Яцковському Володимирі Михайловичу, жителю			

 у наданні у власність земельної ділянки орієнтовною площею 0,2500 га для будівництва та обслуговування житлового будинку, господарських будівель та споруд, у с-ще Ворохта, до підпункту 5 пункту 27 Перехідних положень Земельного кодексу України (безоплатна передача земель державної, комунальної власності у приватну власність, надання дозволів на розроблення документації із землеустрою, з метою такої безоплатної передачі, забороняється).			
11	<i>Дружественна передача земель із Ворохти В.И. В.у.В.у.у. зі с. Ворохта Ворохта.</i>			
3	Про зміни до бюджету Ворохтянської селищної ради на 2024 рік			
4	Про внесення змін до рішення від 24.11.2020 року № 8-1/2020 «Про затвердження структури виконавчих органів Ворохтянської селищної ради, загальної чисельності апарату ради та її виконавчих органів (зі змінами)»			
5	Про внесення змін до рішення від 24.11.2020 року № 5-1/2020 «Про постійні комісії Ворохтянської селищної ради»			
6	Про затвердження Положення про відрядження депутатів Ворохтянської селищної ради за кордон			
7	Про зміни до штатного розпису КО ФОК «ОЛІМП» Ворохтянської селищної ради <i>Про зміну засновницького договору КОФОРК «Олімп» Ворохта Сел. Рада</i>			
8	Про переведення КО ФОК «ОЛІМП» Ворохтянської селищної ради на умови самостійного ведення господарської діяльності, бухгалтерського обліку та фінансової звітності			
9	Про зміни до штатного розпису КО ФОК «ОЛІМП» Ворохтянської селищної ради			
10	Про внесення змін до рішення Ворохтянської селищної ради № 105-8/2021 від 28.05.2021 р «Про затвердження переліку адміністративних послуг, що надаються через Центр надання адміністративних			

	послуг Ворохтянської селищної ради» зі змінами від 20.07.2022 р. № 205-20/2022 «Про доповнення переліку адміністративних послуг, що надаються через Центр надання адміністративних послуг Ворохтянської селищної ради»			
11	Про затвердження розпоряджень селищного голови			
12	Різне			

П.І.Б.
Депутата селищної ради Гуцул А. С.








Особистий підпис 








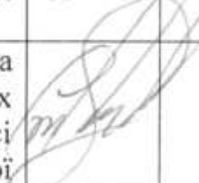
БЮЛЕТЕНЬ ПОІМЕННОГО ГОЛОСУВАННЯ









Ворохтянська селищна рада восьмого скликання










Сорок сьома сесія селищної ради (15.10.2024 р.)









Результати персонального голосування








№	Назва проекту рішення	За	Проти	Утримався
X	Затвердження порядку денного			
1	Про детальне планування територій			
п.1	Дати дозвіл на розроблення детального плану території			
	1.1. Лапчак Оксані Дмитрівні, жительці на земельну ділянку приватної власності площею 0,1500 га кадастровий номер: 2611040300:20:001:0145, з метою зміни цільового призначення - для будівництва та обслуговування житлового будинку, господарських будівель і споруд (присадибна ділянка) по вул. Лесі Українки у с-ще Ворохта.			
	1.2. Лапчак Оксані Дмитрівні, жительці на земельну ділянку приватної власності площею 0,1042 га кадастровий номер: 2611040300:20:001:0378, з метою зміни цільового призначення - для будівництва та обслуговування житлового будинку, господарських будівель і споруд (присадибна ділянка) по вул. Лесі Українки у с-ще Ворохта.			
	1.3. Мурга Олександрю Володимировичу, жителю на земельну ділянку приватної власності площею 0,2952 га кадастровий номер: 2611040300:21:007:0338, з метою зміни цільового призначення - для будівництва та обслуговування житлового будинку, господарських будівель і споруд по вул. І. Франка у с-ще Ворохта			
	1.4. Мурга Олені Федорівні, жительці на земельну ділянку приватної власності площею 0,1916 га кадастровий номер: 2611040300:21:007:0339, з метою зміни цільового призначення - для будівництва та обслуговування житлового будинку, господарських будівель і споруд по вул. І. Франка у с-ще Ворохта.			
	1.5. Леонович Анні Андріївні, жительці, на земельну ділянку приватної власності площею 0,1000 га кадастровий номер: 2611040300:21:007:0334, з метою зміни цільового призначення - для будівництва та обслуговування житлового будинку, господарських будівель і споруд по вул. І. Франка у с-ще Ворохта.			
	1.6. Гапєєвій Аліні Олександрівні, жительці, на земельну ділянку приватної власності площею 0,3700 га кадастровий номер: 2611040300:21:007:0336, з метою зміни цільового призначення - для будівництва та обслуговування житлового будинку, господарських будівель і споруд по вул. І. Франка у с-ще Ворохта.			
	1.7. Семенко Надії Богданівні, жительці, на земельну ділянку приватної власності площею 0,1000 га кадастровий номер: 2611040300:21:007:0333, з метою			







	зміни цільового призначення - для будівництва та обслуговування житлового будинку, господарських будівель і споруд по вул. І. Франка у с-ще Ворохта.		
	1.8. Климко Ганні Василівні, жительці на земельну ділянку приватної власності площею 0,0700 га кадастровий номер: 2611040300:21:008:0402, з метою зміни цільового призначення - для будівництва та обслуговування житлового будинку, господарських будівель і споруд по вул. Заводська у с-ще Ворохта.		
	1.9. Скитяшиній Катерині Олександрівні, жительці на земельну ділянку приватної власності площею 0,2147 га кадастровий номер: 2611040300:21:002:0128, з метою зміни цільового призначення - для будівництва та обслуговування житлового будинку, господарських будівель і споруд по вул. Б. Хмельницького у с-ще Ворохта.		
	1.10. Беляєвій Уляні Володимирівні, жительці, на земельну ділянку приватної власності площею 0,1283 га кадастровий номер: 2611040300:20:004:0011, з метою зміни цільового призначення - для будівництва та обслуговування житлового будинку, господарських будівель і споруд по вул. Войтул у с-ще Ворохта.		
	1.11. Стрільчук Ліліані Юрійівні, жительці, на земельну ділянку приватної власності площею 0,0971 га кадастровий номер: 2611040300:21:008:0606, з метою зміни цільового призначення - для будівництва та обслуговування житлового будинку, господарських будівель і споруд по вул. Д. Галицького у с-ще Ворохта.		
	1.12. Левко Марії Федорівні, жительці та Томащук Марії Богданівні, жительці на земельну ділянку приватної власності площею 0,4664 га кадастровий номер: 2611040300:20:004:0007, з метою зміни цільового призначення - для будівництва та обслуговування житлового будинку, господарських будівель і споруд по вул. Войтул у с-ще Ворохта.		
п.2	Затвердити детальний план території:		
	2.1. земельної ділянки площею 0,2365 га для будівництва та обслуговування житлового будинку, господарських будівель і споруд (присадибна ділянка) по вул. Говерляньська в с-ще Ворохта, за рахунок земель приватної власності (кадастровий номер: 2611040300:21:008:0598), Семчук Любов Григорівні, жительці		
	2.2. земельної ділянки площею 1,5468 га для будівництва та обслуговування житлового будинку, господарських будівель і споруд (присадибна ділянка) по вул. Т. Шевченка в с-ще Ворохта, за рахунок земель приватної власності (кадастровий номер: 2611040300:21:005:0020), Гундяк Надії Іванівні, жительці		
	2.3. земельної ділянки площею 0,0443 га для будівництва та обслуговування житлового будинку, господарських будівель і споруд (присадибна ділянка) по вул. Лесі Українки в с-ще Ворохта, за рахунок земель приватної		






	власності (кадастровий номер: 2611040300:20:001:0195), Гереджуку Юрію Юрійовичу, жителю		
п.3	Дати дозвіл на внесення змін до Генерального плану с. Татарів суміщеного з детальним планом території для уточнення прибережно-захисної смуги р. Прут та зміни функціонального призначення території на землі житлової та громадської забудови за рахунок земель приватної власності площею 0,1381 га за кадастровим номером: 2611091201:13:003:0022 – для будівництва та обслуговування об'єктів туристичної інфраструктури та закладів громадського харчування по вул. Незалежності в с. Татарів.		
2	Про розгляд земельних питань		
п.1	Затвердити технічну документацію із землеустрою щодо встановлення меж земельної ділянки в натурі (на місцевості):		
	1.1. земельної ділянки площею 0,0142 га кадастровий номер: 2611040300:20:006:0150 для будівництва та обслуговування житлового будинку, господарських будівель та споруд по вул. Д. Галицького у с-ще Ворохта, Онуфраку Ігорю Івановичу, жителю та передати земельну ділянку у власність.		
	1.2. земельної ділянки площею 0,2200 га для будівництва та обслуговування житлового будинку, господарських будівель та споруд по вул. о. М. Косило у с. Татарів, Мотрук Сюзанні Петрівні, жительці		
	1.3. земельної ділянки площею 0,2500 га кадастровий номер: 2611091201:13:003:0143 для будівництва та обслуговування житлового будинку, господарських будівель та споруд по вул. Незалежності у с. Татарів, Гуменюк Ганні Василівні, жительці та передати земельну ділянку у власність.		
	1.4. земельної ділянки площею 0,1500 га кадастровий номер: 2611040300:21:003:0154 для будівництва та обслуговування житлового будинку, господарських будівель та споруд по вул. Б. Хмельницького, у с-ще Ворохта, Калинчук Наталія Іванівні, жительці та Яриш Оксані Юріївні жительці та передати земельну ділянку у власність.		
	1.5. земельної ділянки площею 0,1366 га кадастровий номер: 2611091201:13:014:0066 для будівництва та обслуговування житлового будинку, господарських будівель та споруд по вул. О. Довбуша, у с. Татарів, Кіндрачуку Василю Івановичу, жителю та передати земельну ділянку у власність.		
	1.6. земельної ділянки площею 0,1000 га кадастровий номер: 2611040300:21:008:0613 для будівництва та обслуговування житлового будинку, господарських будівель та споруд по вул. Д. Галицького, у с-ще Ворохта, Простак Світлані Василівні, жительці та передати земельну ділянку у власність.		







	1.7. земельної ділянки площею 0,0844 га кадастровий номер: 2611040300:21:008:0682 для будівництва та обслуговування житлового будинку, господарських будівель та споруд по вул. Д. Галицького, у с-ще Ворохта, Цурі Лілії Михайлівні, жительці та Ільків Вірі Михайлівні жительці та передати земельну ділянку у власність.		
	1.8. земельної ділянки площею 0,1500 га кадастровий номер: 2611040300:19:004:0182 для будівництва та обслуговування житлового будинку, господарських будівель та споруд по вул. Т. Шевченка, у с-ще Ворохта, Вербіцькому Василю Юрійовичу, жителю та передати земельну ділянку у власність.		
	1.9. земельної ділянки площею 0,1268 га кадастровий номер: 2611040300:20:003:0328 для будівництва та обслуговування житлового будинку, господарських будівель та споруд по вул. О. Довбуша, у с-ще Ворохта, Дедерчук Оксані Юріївні, жительці с-ще Ворохта, вул. О. Довбуша, 7 Гриджуку Богдану Юрійовичу жителю с-ще Ворохта, вул. О. Довбуша, 7 Гураш Вікторії Юріївні, жительці та передати земельну ділянку у власність.		
	1.10. земельної ділянки площею 0,1087 га кадастровий номер: 2611040300:21:004:0137 для будівництва та обслуговування житлового будинку, господарських будівель та споруд по вул. Г. Хоткевича, у с-ще Ворохта, Тісевичу Миколі Миколайовичу, жителю та передати земельну ділянку у власність.		
	1.11. земельної ділянки площею 0,1500 га кадастровий номер: 2611040300:20:001:0419 для будівництва та обслуговування житлового будинку, господарських будівель та споруд по вул. Лесі Українки, у с-ще Ворохта, Дедерчуку Михайлу Михайловичу, жителю та передати земельну ділянку у власність.		
	1.12. земельної ділянки площею 0,1500 га кадастровий номер: 2611040300:21:008:0685 для будівництва та обслуговування житлового будинку, господарських будівель та споруд по вул. Д. Галицького, у с-ще Ворохта, Якібюку Дмитру Михайловичу, жителю та передати земельну ділянку у власність.		
п.2	2. Затвердити проект землеустрою щодо зміни цільового призначення:		
	2.1. земельної ділянки площею 0,3408 га (кадастровий номер: 2611040300:21:007:0315) із земель для ведення особистого селянського господарства у землі житлової та громадської забудови (для будівництва та обслуговування житлового будинку, господарських будівель та споруд) по вул. І. Франка у с-ще Ворохта, Пинило Сергію Ярославовичу жителю		
	2.2. земельної ділянки площею 0,2365 га (кадастровий номер: 2611040300:21:008:0598) із земель для ведення особистого селянського господарства у землі житлової та громадської забудови (для будівництва та обслуговування житлового будинку, господарських будівель та споруд) по вул. Говерляньська у с-ще Ворохта, Семчук Любов		








	Григорівні, жительці		
	2.3. земельної ділянки площею 0,5265 га (кадастровий номер: 2611040300:21:008:0117) із земель для ведення особистого селянського господарства у землі житлової та громадської забудови (для будівництва та обслуговування житлового будинку, господарських будівель та споруд) по вул. Говерляньська у с-ще Ворохта, Максимюку Василю Петровичу жителю		
	2.4. земельної ділянки площею 0,1800 га (кадастровий номер: 2611091201:13:011:0157) із земель для ведення особистого селянського господарства у землі житлової та громадської забудови (для будівництва та обслуговування житлового будинку, господарських будівель та споруд) по вул. І. Франка у с. Татарів, Кадайському Володимиру Ярославовичу, жителю		
	2.5. земельної ділянки площею 0,0292 га (кадастровий номер: 2611040300:21:007:0256) із земель для ведення особистого селянського господарства у землі житлової та громадської забудови (для будівництва та обслуговування житлового будинку, господарських будівель та споруд) по вул. Миру у с-ще Ворохта, Вдовенко Максиму Віталійовичу, жителю		
	2.6. земельної ділянки площею 0,1810 га (кадастровий номер: 2611091201:13:003:0139) із земель для ведення особистого селянського господарства у землі житлової та громадської забудови (для будівництва та обслуговування будівель торгівлі) по вул. Незалежності у с. Татарів, Кіб'юк Галині Михайлівні, жительці		
	2.7. земельної ділянки площею 0,0443 га (кадастровий номер: 2611040300:20:001:0195) із земель для ведення особистого селянського господарства у землі житлової та громадської забудови (для будівництва та обслуговування житлового будинку, господарських будівель та споруд) по вул. Лесі Українки у с-щі Ворохта, Гереджук Юрію Юрійовичу, жителю		
	2.8. земельної ділянки площею 1,5468 га (кадастровий номер: 2611040300:21:005:0020) із земель для ведення особистого селянського господарства у землі житлової та громадської забудови (для будівництва та обслуговування житлового будинку, господарських будівель та споруд) по вул. Т. Шевченка у с-ще Ворохта, Гундяк Надії Іванівні жительці		
п.3	Дати дозвіл на виготовлення проекту землеустрою щодо відведення:		
	3.1. земельної ділянки з земель комунальної власності площею 0,0997 га для сінокосіння і випасання худоби (код 01.08.) по вул. Лесі Українки у с-ще Ворохта, Кірмошук Анастасії Прокопівні, жительці		
	Проект відведення даної земельної ділянки подати на		

	затвердження селищної ради для надання в оренду.			
	3.2. земельної ділянки з земель комунальної власності площею 0,0347 га для сінокошіння і випасання худоби (код 01.08.) по вул. Д. Галицького у с-ще Ворохта, Варежкіній Галині Михайлівні, жительці Проект відведення даної земельної ділянки подати на затвердження селищної ради для надання в оренду.			
	3.3. земельної ділянки з земель комунальної власності площею 0,0141 га для сінокошіння і випасання худоби (код 01.08.) по вул. Д. Галицького у с-ще Ворохта, Варежкіній Галині Михайлівні, жительці Проект відведення даної земельної ділянки подати на затвердження селищної ради для надання в оренду.			
	3.4. земельної ділянки з земель комунальної власності площею 0,0265 га для сінокошіння і випасання худоби (код 01.08.) по вул. Д. Галицького у с-ще Ворохта, Креханову Роману Ігоровичу, жителю Проект відведення даної земельної ділянки подати на затвердження селищної ради для надання в оренду.			
	3.5. земельної ділянки з земель комунальної власності площею 0,0201 га для сінокошіння і випасання худоби (код 01.08.) по вул. Д. Галицького у с-ще Ворохта, Креханову Роману Ігоровичу, жителю Проект відведення даної земельної ділянки подати на затвердження селищної ради для надання в оренду.			
	3.7. земельної ділянки з земель комунальної власності площею 0,0125 га для сінокошіння і випасання худоби (код 01.08.) по вул. М. Грушевського у с-ще Ворохта, Ткачук Іванні Іванівні, жительці Проект відведення даної земельної ділянки подати на затвердження селищної ради для надання в оренду.			
	3.8. земельної ділянки в оренду з земель комунальної власності орієнтовною площею 0,0025 га по вул. М. Грушевського, у с. Татарів, Ворохтянська селищна рада, Надвірнянський район, Івано-Франківської області для будівництва та обслуговування трансформаторної підстанції 10/0,4 кВ, (код КВЦПЗ 14.02- для розміщення, будівництва, експлуатації та обслуговування будівель і споруд об'єктів передачі енергії), АТ «Прикарпаттяобленерго», юридична адреса: м. Івано-Франківськ, вул. Індустріальна, 34. Проект відведення даної земельної ділянки подати на затвердження селищної ради для надання в оренду.			
	3.9. земельної ділянки в оренду з земель комунальної власності площею 0,1419 га по вул. Д. Галицького, 26А у смт Ворохта для розміщення, будівництва, експлуатації та обслуговування будівель і споруд об'єктів передачі електричної енергії (для обслуговування будинку лінійного поста), АТ «Прикарпаттяобленерго», юридична адреса: м. Івано-Франківськ, вул. Індустріальна, 34. Проект відведення даної земельної ділянки подати на затвердження селищної ради для надання в оренду.			
	3.10. земельної ділянки з земель комунальної власності площею 0,1500 га (кадастровий номер:			


	2611091201:13:004:0070) для сінокосіння і випасання худоби (код 01.08.) по вул. Т. Шевченка у с. Татарів, Марусяку Ростиславу Петровичу жителю Проект відведення даної земельної ділянки подати на затвердження селищної ради для надання в оренду.			
	3.11. земельної ділянки з земель комунальної власності площею 0,0406 га для будівництва і обслуговування багатоквартирного житлового будинку (код 02.03.) по вул. Курортна у с. Татарів, Білику Юрію Івановичу жителю Проект відведення даної земельної ділянки подати на затвердження селищної ради.			
	3.12. земельної ділянки з земель комунальної власності площею 0,1558 га для сінокосіння і випасання худоби (код 01.08.) по вул. А. Шептицького у с-ще Ворохта, Савіцькій Олені Михайлівні, жительці Проект відведення даної земельної ділянки подати на затвердження селищної ради для надання в оренду.			
	3.12./1 земельної ділянки з земель комунальної власності площею 0,0365 га для сінокосіння і випасання худоби (код 01.08.) по вул. М. Грушевського у с-ще Ворохта, Філяку Ярославу Васильовичу, жителю Проект відведення даної земельної ділянки подати на затвердження селищної ради для надання в оренду.			
	3.13. земельної ділянки з земель комунальної власності площею 0,0420 га для встановлення земельного сервітуту на право проходу, проїзду до власних земельних ділянок та влаштування стоянки для власних потреб з правом встановлення будівельних розташувань та складування будівельних матеріалів з метою ремонту та будівництва будівель та споруд і розміщення та експлуатації лінійних об'єктів енергетичної інфраструктури по вул. М. Грушевського у с-ще Ворохта, доїзд з вулиці М. Грушевського, Надвірнянського району, Івано-Франківської області до земельних ділянок кадастром номера: 2611040300:20:005:0222 та 2611040300:20:005:0237 Волонець Наталі Василівні жительці та Іванові Анастасії Дмитрівні жительці Проект відведення даної земельної ділянки подати на затвердження селищної ради.			
п.4	Затвердити проект землеустрою щодо відведення:			
	4.1. земельної ділянки з земель комунальної власності площею 0,0005 га (кадастровий номер: 2611040300:21:007:0359) для будівництва та обслуговування ЛЕП-35 кВ «Ворохта – Ільці», опора № 21 (код КВЦПЗ 14.02- для розміщення, будівництва, експлуатації та обслуговування будівель і споруд об'єктів передачі електричної енергії), у селищі Ворохта, Ворохтянська селищна рада, Надвірнянський район, Івано-Франківська область, АТ «Прикарпаттяобленерго» юридична адреса: м. Івано-Франківськ, вул. Індустріальна, 34 та передати земельну ділянку у оренду терміном на 10 років.			

<p>4.2. земельної ділянки з земель комунальної власності площею 0,0077 га (кадастровий номер: 2611040300:21:007:0361) для будівництва та обслуговування ЛЕП-35 кВ «Ворохта – Ільці», опора № 14 (код КВЦПЗ 14.02- для розміщення, будівництва, експлуатації та обслуговування будівель і споруд об'єктів передачі електричної енергії), у селищі Ворохта, Ворохтянська селищна рада, Надвірнянський район, Івано-Франківська область, АТ «Прикарпаттяобленерго» юридична адреса: м. Івано-Франківськ, вул. Індустріальна, 34 та передати земельну ділянку у оренду терміном на 10 років.</p>			
<p>4.3. земельної ділянки з земель комунальної власності площею 0,0005 га (кадастровий номер: 2611040300:21:007:0360) для будівництва та обслуговування ЛЕП-35 кВ «Ворохта – Ільці», опора № 15 (код КВЦПЗ 14.02- для розміщення, будівництва, експлуатації та обслуговування будівель і споруд об'єктів передачі електричної енергії), у селищі Ворохта, Ворохтянська селищна рада, Надвірнянський район, Івано-Франківська область, АТ «Прикарпаттяобленерго» юридична адреса: м. Івано-Франківськ, вул. Індустріальна, 34 та передати земельну ділянку у оренду терміном на 10 років.</p>			
<p>4.4. земельної ділянки з земель комунальної власності площею 0,0074 га (кадастровий номер: 2611040300:20:006:0153) для будівництва та обслуговування ЛЕП-35 кВ «Ворохта – Ільці», опора № 2 (код КВЦПЗ 14.02- для розміщення, будівництва, експлуатації та обслуговування будівель і споруд об'єктів передачі електричної енергії), у селищі Ворохта, Ворохтянська селищна рада, Надвірнянський район, Івано-Франківська область, АТ «Прикарпаттяобленерго» юридична адреса: м. Івано-Франківськ, вул. Індустріальна, 34 та передати земельну ділянку у оренду терміном на 10 років.</p>			
<p>4.5. земельної ділянки з земель комунальної власності площею 0,0005 га (кадастровий номер: 2611040300:21:007:0356) для будівництва та обслуговування ЛЕП-35 кВ «Ворохта – Ільці», опора № 12 (код КВЦПЗ 14.02- для розміщення, будівництва, експлуатації та обслуговування будівель і споруд об'єктів передачі електричної енергії), у селищі Ворохта, Ворохтянська селищна рада, Надвірнянський район, Івано-Франківська область, АТ «Прикарпаттяобленерго» юридична адреса: м. Івано-Франківськ, вул. Індустріальна, 34 та передати земельну ділянку у оренду терміном на 10 років.</p>			
<p>4.6. земельної ділянки з земель комунальної власності площею 0,0072 га (кадастровий номер: 2611040300:20:006:0151) для будівництва та обслуговування ЛЕП-35 кВ «Ворохта – Ільці», опора № 1 (код КВЦПЗ 14.02- для розміщення, будівництва, експлуатації та обслуговування будівель і споруд об'єктів передачі електричної енергії), у селищі Ворохта,</p>			

	Ворохтянська селищна рада, Надвірнянський район, Івано-Франківська область, АТ «Прикарпаттяобленерго» юридична адреса: м. Івано-Франківськ, вул. Індустріальна, 34 та передати земельну ділянку у оренду терміном на 10 років.			
	4.7. земельної ділянки з земель комунальної власності площею 0,0082 га (кадастровий номер: 2611040300:21:007:0687) для будівництва та обслуговування ЛЕП-35 кВ «Ворохта – Ільці», опора № 28 (код КВЦПЗ 14.02- для розміщення, будівництва, експлуатації та обслуговування будівель і споруд об'єктів передачі електричної енергії), у селищі Ворохта, Ворохтянська селищна рада, Надвірнянський район, Івано-Франківська область, АТ «Прикарпаттяобленерго» юридична адреса: м. Івано-Франківськ, вул. Індустріальна, 34 та передати земельну ділянку у оренду терміном на 10 років.			
	4.8. земельної ділянки з земель комунальної власності площею 0,0005 га (кадастровий номер: 2611040300:21:007:0358) для будівництва та обслуговування ЛЕП-35 кВ «Ворохта – Ільці», опора № 20 (код КВЦПЗ 14.02- для розміщення, будівництва, експлуатації та обслуговування будівель і споруд об'єктів передачі електричної енергії), у селищі Ворохта, Ворохтянська селищна рада, Надвірнянський район, Івано-Франківська область, АТ «Прикарпаттяобленерго» юридична адреса: м. Івано-Франківськ, вул. Індустріальна, 34 та передати земельну ділянку у оренду терміном на 10 років.			
	4.9. Для нарахування орендної плати за земельні ділянки вказані в пунктах 4.1-4.8 даного рішення, застосувати ставку орендної плати в розмірі 10%, згідно рішення Ворохтянської селищної ради від 30.06.2021 № 117-9/2021.			
п.5	5. Затвердити акт встановлення меж:			
	5.1. земельної ділянки площею 0,1500 га для будівництва і обслуговування житлового будинку, господарських будівель і споруд (присадибна ділянка) по вул. Войтул у с-ще Ворохта від літери «А» до літери «Б» (землевласник Вагіна М. згідно кадастрового плану), Садовій Олесі Василівні, жительці, складений постійною депутатською комісією з розгляду земельних питань, містобудування і екології від 30.09.2024 року.			
	5.2. земельної ділянки площею 0,0750 га для будівництва і обслуговування житлового будинку, господарських будівель і споруд (присадибна ділянка) по вул. Т. Шевченка у с-ще Ворохта, від літери «Г» до літери «А» Климпушу Миколі Васильовичу, жителю, складений постійною депутатською комісією з розгляду земельних питань, містобудування і екології від 30.09.2024 року.			

	5.3. земельної ділянки площею 0,7420 га для ведення особистого селянського господарства по вул. Т. Шевченка у с-ще Ворохта, від літери «В» до літери «Г» Кіті Марії Василівні, жительці, складений постійною депутатською комісією з розгляду земельних питань, містобудування і екології від 30.09.2024 року.		
	5.4. земельної ділянки площею 1,0000 га для ведення особистого селянського господарства по вул. О. Довбуша у с-ще Ворохта по межі від літери «Б» до літери «В», Семчуку Григорію Михайловичу, жителю, складений депутатом Ворохтянською селищної ради від 12.08.2024 року Молдавчуком О. В.		
п.6	Припинити термін дії договору оренди земельної ділянки укладеного 03.06.2024 року із Семківим Ігорем Степановичем, жителю на земельну ділянку площею 0,0855 га. (кадастровий номер: 2611040300:21:008:0664), у зв'язку із продажем нерухомого майна (договір купівлі-продажу нежитлового приміщення (магазину) від 24.07.2024 року).		
п.7	Укласти договір оренди на земельну ділянку площею 0,0855 га (кадастровий номер: 2611040300:21:008:0664) для будівництва та обслуговування будівель торгівлі по вул. Д. Галицького с-ще Ворохта, із Максимчук Марією Богданівною, жителькою, у зв'язку із придбанням об'єкта нерухомого майна (договір купівлі-продажу нежитлового приміщення (магазину) від 24.07.2024 року).		
п.8	Дати дозвіл на виготовлення технічну документацію із землеустрою щодо встановлення меж земельної ділянки в натурі (на місцевості), площею 0,0256 га (кадастровий номер: 2611040300:20:006:0094) для обслуговування автостанції з реконструкцією кафе, яка розташована по вул. Д. Галицького, буд. 35у с-ще Ворохта.		
п.9	Продовжити термін дії договору оренди Підприємцю Запухляк Ользі Миколаївні, жительці на земельну ділянку площею 0,0256 га кадастровий номер: 2611040300:20:006:0094 для обслуговування автобусної станції з реконструкцією кафе, по вул., Д. Галицького, у с-ще Ворохта терміном на 5 років.		
п.10	Відмовити:		
	10.1. Авенісян Надії Ярославівні, жительці у наданні у власність земельної ділянки для будівництва та обслуговування житлового будинку, господарських будівель та споруд, у Ворохтянській громаді площею 0,1000 га, у зв'язку із недотриманням вимог ст. 118 Земельного кодексу України, а також відповідно до підпункту 5 пункту 27 Перехідних положень Земельного кодексу України (безоплатна передача земель державної, комунальної власності у приватну власність, надання дозволів на розроблення документації із землеустрою, з метою такої безоплатної передачі, забороняється).		
	10.2. Яцковському Володимирі Михайловичу, жителю		

 у наданні у власність земельної ділянки орієнтовною площею 0,2500 га для будівництва та обслуговування житлового будинку, господарських будівель та споруд, у с-ще Ворохта, до підпункту 5 пункту 27 Перехідних положень Земельного кодексу України (безоплатна передача земель державної, комунальної власності у приватну власність, надання дозволів на розроблення документації із землеустрою, з метою такої безоплатної передачі, забороняється).			
11.	Примітки до акту оренди Територія в г. Ворохта зі селентою п.п. 0,30 га			
3	Про зміни до бюджету Ворохтянської селищної ради на 2024 рік			
4	Про внесення змін до рішення від 24.11.2020 року № 8-1/2020 «Про затвердження структури виконавчих органів Ворохтянської селищної ради, загальної чисельності апарату ради та її виконавчих органів (зі змінами)»			
5	Про внесення змін до рішення від 24.11.2020 року № 5-1/2020 «Про постійні комісії Ворохтянської селищної ради»			
6	Про затвердження Положення про відрядження депутатів Ворохтянської селищної ради за кордон			
7	Про зміни до штатного розпису КО ФОК «ОЛІМП» Ворохтянської селищної ради Згідно з актом про змінено структуру КОФ Ф.О. «ОЛІМП» КОФ «ОЛІМП» Ворохтян. с.р.			
8	Про переведення КО ФОК «ОЛІМП» Ворохтянської селищної ради на умови самостійного ведення господарської діяльності, бухгалтерського обліку та фінансової звітності			
9	Про зміни до штатного розпису КО ФОК «ОЛІМП» Ворохтянської селищної ради			
10	Про внесення змін до рішення Ворохтянської селищної ради № 105-8/2021 від 28.05.2021 р «Про затвердження переліку адміністративних послуг, що надаються через Центр надання адміністративних			

	послуг Ворохтянської селищної ради» зі змінами від 20.07.2022 р. № 205-20/2022 «Про доповнення переліку адміністративних послуг, що надаються через Центр надання адміністративних послуг Ворохтянської селищної ради»			
				
11	Про затвердження розпоряджень селищного голови			
12	Різне			

П.І.Б.

Депутата селищної ради

Медведчук П.М.

Особистий підпис



















БЮЛЕТЕНЬ ПОІМЕННОГО ГОЛОСУВАННЯ










Ворохтянська селищна рада восьмого скликання









Сорок сьома сесія селищної ради (15.10.2024 р.)








Результати персонального голосування








№	Назва проекту рішення	За	Проти	Утримався
X	Затвердження порядку денного			
1	Про детальне планування територій			
п.1	Дати дозвіл на розроблення детального плану території			
	1.1. Лапчак Оксані Дмитрівні, жительці на земельну ділянку приватної власності площею 0,1500 га кадастровий номер: 2611040300:20:001:0145, з метою зміни цільового призначення - для будівництва та обслуговування житлового будинку, господарських будівель і споруд (присадибна ділянка) по вул. Лесі Українки у с-ще Ворохта.			
	1.2. Лапчак Оксані Дмитрівні, жительці на земельну ділянку приватної власності площею 0,1042 га кадастровий номер: 2611040300:20:001:0378, з метою зміни цільового призначення - для будівництва та обслуговування житлового будинку, господарських будівель і споруд (присадибна ділянка) по вул. Лесі Українки у с-ще Ворохта.			
	1.3. Мурга Олександру Володимировичу, жителю на земельну ділянку приватної власності площею 0,2952 га кадастровий номер: 2611040300:21:007:0338, з метою зміни цільового призначення - для будівництва та обслуговування житлового будинку, господарських будівель і споруд по вул. І. Франка у с-ще Ворохта			
	1.4. Мурга Олені Федорівні, жительці на земельну ділянку приватної власності площею 0,1916 га кадастровий номер: 2611040300:21:007:0339, з метою зміни цільового призначення - для будівництва та обслуговування житлового будинку, господарських будівель і споруд по вул. І. Франка у с-ще Ворохта.			
	1.5. Леонович Анні Андріївні, жительці, на земельну ділянку приватної власності площею 0,1000 га кадастровий номер: 2611040300:21:007:0334, з метою зміни цільового призначення - для будівництва та обслуговування житлового будинку, господарських будівель і споруд по вул. І. Франка у с-ще Ворохта.			
	1.6. Гапесівій Аліні Олександрівні, жительці, на земельну ділянку приватної власності площею 0,3700 га кадастровий номер: 2611040300:21:007:0336, з метою зміни цільового призначення - для будівництва та обслуговування житлового будинку, господарських будівель і споруд по вул. І. Франка у с-ще Ворохта.			
	1.7. Семенко Надії Богданівні, жительці, на земельну ділянку приватної власності площею 0,1000 га кадастровий номер: 2611040300:21:007:0333, з метою			







	зміни цільового призначення - для будівництва та обслуговування житлового будинку, господарських будівель і споруд по вул. І. Франка у с-ще Ворохта.			
	1.8. Климко Ганні Василівні, жительці на земельну ділянку приватної власності площею 0,0700 га кадастровий номер: 2611040300:21:008:0402, з метою зміни цільового призначення - для будівництва та обслуговування житлового будинку, господарських будівель і споруд по вул. Заводська у с-ще Ворохта.			
	1.9. Скітяшиній Катерині Олександрівні, жительці на земельну ділянку приватної власності площею 0,2147 га кадастровий номер: 2611040300:21:002:0128, з метою зміни цільового призначення - для будівництва та обслуговування житлового будинку, господарських будівель і споруд по вул. Б. Хмельницького у с-ще Ворохта.			
	1.10. Беляєвій Уляні Володимирівні, жительці, на земельну ділянку приватної власності площею 0,1283 га кадастровий номер: 2611040300:20:004:0011, з метою зміни цільового призначення - для будівництва та обслуговування житлового будинку, господарських будівель і споруд по вул. Войтул у с-ще Ворохта.			
	1.11. Стрільчук Ліліані Юріївні, жительці, на земельну ділянку приватної власності площею 0,0971 га кадастровий номер: 2611040300:21:008:0606, з метою зміни цільового призначення - для будівництва та обслуговування житлового будинку, господарських будівель і споруд по вул. Д. Галицького у с-ще Ворохта.			
	1.12. Левко Марії Федорівні, жительці та Томашук Марії Богданівні, жительці на земельну ділянку приватної власності площею 0,4664 га кадастровий номер: 2611040300:20:004:0007, з метою зміни цільового призначення - для будівництва та обслуговування житлового будинку, господарських будівель і споруд по вул. Войтул у с-ще Ворохта.			
п.2	Затвердити детальний план території:			
	2.1. земельної ділянки площею 0,2365 га для будівництва та обслуговування житлового будинку, господарських будівель і споруд (присадибна ділянка) по вул. Говерляньська в с-ще Ворохта, за рахунок земель приватної власності (кадастровий номер: 2611040300:21:008:0598), Семчук Любов Григорівні, жительці			
	2.2. земельної ділянки площею 1,5468 га для будівництва та обслуговування житлового будинку, господарських будівель і споруд (присадибна ділянка) по вул. Т. Шевченка в с-ще Ворохта, за рахунок земель приватної власності (кадастровий номер: 2611040300:21:005:0020), Гундяк Надії Іванівні, жительці			
	2.3. земельної ділянки площею 0,0443 га для будівництва та обслуговування житлового будинку, господарських будівель і споруд (присадибна ділянка) по вул. Лесі Українки в с-ще Ворохта, за рахунок земель приватної			






	власності (кадастровий номер: 2611040300:20:001:0195), Гереджуку Юрію Юрійовичу, жителю			
п.3	Дати дозвіл на внесення змін до Генерального плану с. Татарів суміщеного з детальним планом території для уточнення прибережно-захисної смуги р. Прут та зміни функціонального призначення території на землі житлової та громадської забудови за рахунок земель приватної власності площею 0,1381 га за кадастровим номером: 2611091201:13:003:0022 – для будівництва та обслуговування об'єктів туристичної інфраструктури та закладів громадського харчування по вул. Незалежності в с. Татарів.			
2	Про розгляд земельних питань			
п.1	Затвердити технічну документацію із землеустрою щодо встановлення меж земельної ділянки в натурі (на місцевості):			
	1.1. земельної ділянки площею 0,0142 га кадастровий номер: 2611040300:20:006:0150 для будівництва та обслуговування житлового будинку, господарських будівель та споруд по вул. Д. Галицького у с-ще Ворохта, Онуфрак Ігорю Івановичу, жителю			
	та передати земельну ділянку у власність.			
	1.2. земельної ділянки площею 0,2200 га для будівництва та обслуговування житлового будинку, господарських будівель та споруд по вул. о. М. Косило у с. Татарів, Мотрук Сюзанні Петрівні, жительці			
	1.3. земельної ділянки площею 0,2500 га кадастровий номер: 2611091201:13:003:0143 для будівництва та обслуговування житлового будинку, господарських будівель та споруд по вул. Незалежності у с. Татарів, Гуменюк Ганні Василівні, жительці			
	та передати земельну ділянку у власність.			
	1.4. земельної ділянки площею 0,1500 га кадастровий номер: 2611040300:21:003:0154 для будівництва та обслуговування житлового будинку, господарських будівель та споруд по вул. Б. Хмельницького, у с-ще Ворохта, Калінчук Наталія Іванівні, жительці			
	та Яриш Оксані Юрійівні жительці			
	та передати земельну ділянку у власність.			
	1.5. земельної ділянки площею 0,1366 га кадастровий номер: 2611091201:13:014:0066 для будівництва та обслуговування житлового будинку, господарських будівель та споруд по вул. О. Довбуша, у с. Татарів, Кіндрачуку Василю Івановичу, жителю			
	та передати земельну ділянку у власність.			
	1.6. земельної ділянки площею 0,1000 га кадастровий номер: 2611040300:21:008:0613 для будівництва та обслуговування житлового будинку, господарських будівель та споруд по вул. Д. Галицького, у с-ще Ворохта, Простак Світлані Василівні, жительці			
	та передати земельну ділянку у власність.			







	1.7. земельної ділянки площею 0,0844 га кадастровий номер: 2611040300:21:008:0682 для будівництва та обслуговування житлового будинку, господарських будівель та споруд по вул. Д. Галицького, у с-ще Ворохта, Цурі Лілії Михайлівні, жительці та Ільків Вірі Михайлівні жительці та передати земельну ділянку у власність.			
	1.8. земельної ділянки площею 0,1500 га кадастровий номер: 2611040300:19:004:0182 для будівництва та обслуговування житлового будинку, господарських будівель та споруд по вул. Т. Шевченка, у с-ще Ворохта, Вербіцькому Василю Юрійовичу, жителю та передати земельну ділянку у власність.			
	1.9. земельної ділянки площею 0,1268 га кадастровий номер: 2611040300:20:003:0328 для будівництва та обслуговування житлового будинку, господарських будівель та споруд по вул. О. Довбуша, у с-ще Ворохта, Дедерчук Оксані Юріївні, жительці с-ще Ворохта, вул. О. Довбуша, 7 Гриджуку Богдану Юрійовичу жителю с-ще Ворохта, вул. О. Довбуша, 7 Гураш Вікторії Юріївні, жительці та передати земельну ділянку у власність.			
	1.10. земельної ділянки площею 0,1087 га кадастровий номер: 2611040300:21:004:0137 для будівництва та обслуговування житлового будинку, господарських будівель та споруд по вул. Г. Хоткевича, у с-ще Ворохта, Тісевичу Миколі Миколайовичу, жителю та передати земельну ділянку у власність.			
	1.11. земельної ділянки площею 0,1500 га кадастровий номер: 2611040300:20:001:0419 для будівництва та обслуговування житлового будинку, господарських будівель та споруд по вул. Лесі Українки, у с-ще Ворохта, Дедерчуку Михайлу Михайловичу, жителю та передати земельну ділянку у власність.			
	1.12. земельної ділянки площею 0,1500 га кадастровий номер: 2611040300:21:008:0685 для будівництва та обслуговування житлового будинку, господарських будівель та споруд по вул. Д. Галицького, у с-ще Ворохта, Якібюку Дмитру Михайловичу, жителю та передати земельну ділянку у власність.			
п.2	2. Затвердити проект землеустрою щодо зміни цільового призначення:			
	2.1. земельної ділянки площею 0,3408 га (кадастровий номер: 2611040300:21:007:0315) із земель для ведення особистого селянського господарства у землі житлової та громадської забудови (для будівництва та обслуговування житлового будинку, господарських будівель та споруд) по вул. І. Франка у с-ще Ворохта, Пинило Сергію Ярославовичу жителю			
	2.2. земельної ділянки площею 0,2365 га (кадастровий номер: 2611040300:21:008:0598) із земель для ведення особистого селянського господарства у землі житлової та громадської забудови (для будівництва та обслуговування житлового будинку, господарських будівель та споруд) по вул. Говерляньська у с-ще Ворохта, Семчук Любов			








	Григорівні, жителям			
	2.3. земельної ділянки площею 0,5265 га (кадастровий номер: 2611040300:21:008:0117) із земель для ведення особистого селянського господарства у землі житлової та громадської забудови (для будівництва та обслуговування житлового будинку, господарських будівель та споруд) по вул. Говерляньська у с-ще Ворохта, Максимюку Василю Петровичу жителю			
	2.4. земельної ділянки площею 0,1800 га (кадастровий номер: 2611091201:13:011:0157) із земель для ведення особистого селянського господарства у землі житлової та громадської забудови (для будівництва та обслуговування житлового будинку, господарських будівель та споруд) по вул. І. Франка у с. Татарів, Кадайському Володимирі Ярославовичу, жителю			
	2.5. земельної ділянки площею 0,0292 га (кадастровий номер: 2611040300:21:007:0256) із земель для ведення особистого селянського господарства у землі житлової та громадської забудови (для будівництва та обслуговування житлового будинку, господарських будівель та споруд) по вул. Миру у с-ще Ворохта, Вдовенко Максиму Віталійовичу, жителю			
	2.6. земельної ділянки площею 0,1810 га (кадастровий номер: 2611091201:13:003:0139) із земель для ведення особистого селянського господарства у землі житлової та громадської забудови (для будівництва та обслуговування будівель торгівлі) по вул. Незалежності у с. Татарів, Кіб'юк Галині Михайлівні, жителям			
	2.7. земельної ділянки площею 0,0443 га (кадастровий номер: 2611040300:20:001:0195) із земель для ведення особистого селянського господарства у землі житлової та громадської забудови (для будівництва та обслуговування житлового будинку, господарських будівель та споруд) по вул. Лесі Українки у с-щі Ворохта, Гереджук Юрію Юрійовичу, жителю			
	2.8. земельної ділянки площею 1,5468 га (кадастровий номер: 2611040300:21:005:0020) із земель для ведення особистого селянського господарства у землі житлової та громадської забудови (для будівництва та обслуговування житлового будинку, господарських будівель та споруд) по вул. Т. Шевченка у с-ще Ворохта, Гундяк Надії Іванівні жителям			
п.3	Дати дозвіл на виготовлення проекту землеустрою щодо відведення:			
	3.1. земельної ділянки з земель комунальної власності площею 0,0997 га для сінокосіння і випасання худоби (код 01.08.) по вул. Лесі Українки у с-ще Ворохта, Кірмошук Анастасії Прокопівні, жителям			
	Проект відведення даної земельної ділянки подати на			







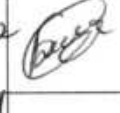



затвердження селищної ради для надання в оренду.			
3.2. земельної ділянки з земель комунальної власності площею 0,0347 га для сінокосіння і випасання худоби (код 01.08.) по вул. Д. Галицького у с-ще Ворохта, Варезжкіній Галині Михайлівні, жительці Проект відведення даної земельної ділянки подати на затвердження селищної ради для надання в оренду.			
3.3. земельної ділянки з земель комунальної власності площею 0,0141 га для сінокосіння і випасання худоби (код 01.08.) по вул. Д. Галицького у с-ще Ворохта, Варезжкіній Галині Михайлівні, жительці Проект відведення даної земельної ділянки подати на затвердження селищної ради для надання в оренду.			
3.4. земельної ділянки з земель комунальної власності площею 0,0265 га для сінокосіння і випасання худоби (код 01.08.) по вул. Д. Галицького у с-ще Ворохта, Креханову Роману Ігоровичу, жителю Проект відведення даної земельної ділянки подати на затвердження селищної ради для надання в оренду.			
3.5. земельної ділянки з земель комунальної власності площею 0,0201 га для сінокосіння і випасання худоби (код 01.08.) по вул. Д. Галицького у с-ще Ворохта, Креханову Роману Ігоровичу, жителю Проект відведення даної земельної ділянки подати на затвердження селищної ради для надання в оренду.			
3.7. земельної ділянки з земель комунальної власності площею 0,0125 га для сінокосіння і випасання худоби (код 01.08.) по вул. М. Грушевського у с-ще Ворохта, Ткачук Іванні Іванівні, жительці Проект відведення даної земельної ділянки подати на затвердження селищної ради для надання в оренду.			
3.8. земельної ділянки в оренду з земель комунальної власності орієнтовною площею 0,0025 га по вул. М. Грушевського, у с. Татарів, Ворохтянська селищна рада, Надвірнянський район, Івано-Франківської області для будівництва та обслуговування трансформаторної підстанції 10/0,4 кВ, (код КВЦПЗ 14.02- для розміщення, будівництва, експлуатації та обслуговування будівель і споруд об'єктів передачі енергії), АТ «Прикарпаттяобленерго», юридична адреса: м. Івано-Франківськ, вул. Індустріальна, 34. Проект відведення даної земельної ділянки подати на затвердження селищної ради для надання в оренду.			
3.9. земельної ділянки в оренду з земель комунальної власності площею 0,1419 га по вул. Д. Галицького, 26А у смт Ворохта для розміщення, будівництва, експлуатації та обслуговування будівель і споруд об'єктів передачі електричної енергії (для обслуговування будинку лінійного поста), АТ «Прикарпаттяобленерго», юридична адреса: м. Івано-Франківськ, вул. Індустріальна, 34. Проект відведення даної земельної ділянки подати на затвердження селищної ради для надання в оренду.			
3.10. земельної ділянки з земель комунальної власності площею 0,1500 га (кадастровий номер:			



	2611091201:13:004:0070) для сінокосіння і випасання худоби (код 01.08.) по вул. Т. Шевченка у с. Татарів, Марусяку Ростиславу Петровичу жителю Проект відведення даної земельної ділянки подати на затвердження селищної ради для надання в оренду.			
	3.11. земельної ділянки з земель комунальної власності площею 0,0406 га для будівництва і обслуговування багатоквартирного житлового будинку (код 02.03.) по вул. Курортна у с. Татарів, Білику Юрію Івановичу жителю Проект відведення даної земельної ділянки подати на затвердження селищної ради.			
	3.12. земельної ділянки з земель комунальної власності площею 0,1558 га для сінокосіння і випасання худоби (код 01.08.) по вул. А. Шептицького у с-ще Ворохта, Савицькій Олені Михайлівні, жительці Проект відведення даної земельної ділянки подати на затвердження селищної ради для надання в оренду.			
	3.12/1 земельної ділянки з земель комунальної власності площею 0,0365 га для сінокосіння і випасання худоби (код 01.08.) по вул. М. Грушевського у с-ще Ворохта, Філяку Ярославу Васильовичу, жителю Проект відведення даної земельної ділянки подати на затвердження селищної ради для надання в оренду.		1	
	3.13. земельної ділянки з земель комунальної власності площею 0,0420 га для встановлення земельного сервіту на право проходу, проїзду до власних земельних ділянок та влаштування стоянки для власних потреб з правом встановлення будівельних розташувань та складування будівельних матеріалів з метою ремонту та будівництва будівель та споруд і розміщення та експлуатації лінійних об'єктів енергетичної інфраструктури по вул. М. Грушевського у с-ще Ворохта, доїзд з вулиці М. Грушевського, Надвірнянського району, Івано-Франківської області до земельних ділянок кадастром номера: 2611040300:20:005:0222 та 2611040300:20:005:0237 Волонець Наталі Василівні жительці та Іванові Анастасії Дмитрівні жительці Проект відведення даної земельної ділянки подати на затвердження селищної ради.			
п.4	Затвердити проект землеустрою щодо відведення:			
	4.1. земельної ділянки з земель комунальної власності площею 0,0005 га (кадастровий номер: 2611040300:21:007:0359) для будівництва та обслуговування ЛЕП-35 кВ «Ворохта – Ільці», опора № 21 (код КВЦПЗ 14.02- для розміщення, будівництва, експлуатації та обслуговування будівель і споруд об'єктів передачі електричної енергії), у селищі Ворохта, Ворохтянська селищна рада, Надвірнянський район, Івано-Франківська область, АТ «Прикарпаттяобленерго» юридична адреса: м. Івано-Франківськ, вул. Індустріальна, 34 та передати земельну ділянку у оренду терміном на 10 років.			

<p>4.2. земельної ділянки з земель комунальної власності площею 0,0077 га (кадастровий номер: 2611040300:21:007:0361) для будівництва та обслуговування ЛЕП-35 кВ «Ворохта – Ільці», опора № 14 (код КВЦПЗ 14.02- для розміщення, будівництва, експлуатації та обслуговування будівель і споруд об'єктів передачі електричної енергії), у селищі Ворохта, Ворохтянська селищна рада, Надвірнянський район, Івано-Франківська область, АТ «Прикарпаттяобленерго» юридична адреса: м. Івано-Франківськ, вул. Індустріальна, 34 та передати земельну ділянку у оренду терміном на 10 років.</p>			
<p>4.3. земельної ділянки з земель комунальної власності площею 0,0005 га (кадастровий номер: 2611040300:21:007:0360) для будівництва та обслуговування ЛЕП-35 кВ «Ворохта – Ільці», опора № 15 (код КВЦПЗ 14.02- для розміщення, будівництва, експлуатації та обслуговування будівель і споруд об'єктів передачі електричної енергії), у селищі Ворохта, Ворохтянська селищна рада, Надвірнянський район, Івано-Франківська область, АТ «Прикарпаттяобленерго» юридична адреса: м. Івано-Франківськ, вул. Індустріальна, 34 та передати земельну ділянку у оренду терміном на 10 років.</p>			
<p>4.4. земельної ділянки з земель комунальної власності площею 0,0074 га (кадастровий номер: 2611040300:20:006:0153) для будівництва та обслуговування ЛЕП-35 кВ «Ворохта – Ільці», опора № 2 (код КВЦПЗ 14.02- для розміщення, будівництва, експлуатації та обслуговування будівель і споруд об'єктів передачі електричної енергії), у селищі Ворохта, Ворохтянська селищна рада, Надвірнянський район, Івано-Франківська область, АТ «Прикарпаттяобленерго» юридична адреса: м. Івано-Франківськ, вул. Індустріальна, 34 та передати земельну ділянку у оренду терміном на 10 років.</p>			
<p>4.5. земельної ділянки з земель комунальної власності площею 0,0005 га (кадастровий номер: 2611040300:21:007:0356) для будівництва та обслуговування ЛЕП-35 кВ «Ворохта – Ільці», опора № 12 (код КВЦПЗ 14.02- для розміщення, будівництва, експлуатації та обслуговування будівель і споруд об'єктів передачі електричної енергії), у селищі Ворохта, Ворохтянська селищна рада, Надвірнянський район, Івано-Франківська область, АТ «Прикарпаттяобленерго» юридична адреса: м. Івано-Франківськ, вул. Індустріальна, 34 та передати земельну ділянку у оренду терміном на 10 років.</p>			
<p>4.6. земельної ділянки з земель комунальної власності площею 0,0072 га (кадастровий номер: 2611040300:20:006:0151) для будівництва та обслуговування ЛЕП-35 кВ «Ворохта – Ільці», опора № 1 (код КВЦПЗ 14.02- для розміщення, будівництва, експлуатації та обслуговування будівель і споруд об'єктів передачі електричної енергії), у селищі Ворохта,</p>			

	Ворохтянська селищна рада, Надвірнянський район, Івано-Франківська область, АТ «Прикарпаттяобленерго» юридична адреса: м. Івано-Франківськ, вул. Індустріальна, 34 та передати земельну ділянку у оренду терміном на 10 років.			
	4.7. земельної ділянки з земель комунальної власності площею 0,0082 га (кадастровий номер: 2611040300:21:007:0687) для будівництва та обслуговування ЛЕП-35 кВ «Ворохта – Ільці», опора № 28 (код КВЦПЗ 14.02- для розміщення, будівництва, експлуатації та обслуговування будівель і споруд об'єктів передачі електричної енергії), у селищі Ворохта, Ворохтянська селищна рада, Надвірнянський район, Івано-Франківська область, АТ «Прикарпаттяобленерго» юридична адреса: м. Івано-Франківськ, вул. Індустріальна, 34 та передати земельну ділянку у оренду терміном на 10 років.			
	4.8. земельної ділянки з земель комунальної власності площею 0,0005 га (кадастровий номер: 2611040300:21:007:0358) для будівництва та обслуговування ЛЕП-35 кВ «Ворохта – Ільці», опора № 20 (код КВЦПЗ 14.02- для розміщення, будівництва, експлуатації та обслуговування будівель і споруд об'єктів передачі електричної енергії), у селищі Ворохта, Ворохтянська селищна рада, Надвірнянський район, Івано-Франківська область, АТ «Прикарпаттяобленерго» юридична адреса: м. Івано-Франківськ, вул. Індустріальна, 34 та передати земельну ділянку у оренду терміном на 10 років.			
	4.9. Для нарахування орендної плати за земельні ділянки вказані в пунктах 4.1-4.8 даного рішення, застосувати ставку орендної плати в розмірі 10%, згідно рішення Ворохтянської селищної ради від 30.06.2021 № 117-9/2021.			
п.5	5. Затвердити акт встановлення меж:			
	5.1. земельної ділянки площею 0,1500 га для будівництва і обслуговування житлового будинку, господарських будівель і споруд (присадибна ділянка) по вул. Войтул у с-ще Ворохта від літери «А» до літери «Б» (землевласник Вагіна М. згідно кадастрового плану), Садовій Олесі Василівні, жительці, складений постійною депутатською комісією з розгляду земельних питань, містобудування і екології від 30.09.2024 року.			
	5.2. земельної ділянки площею 0,0750 га для будівництва і обслуговування житлового будинку, господарських будівель і споруд (присадибна ділянка) по вул. Т. Шевченка у с-ще Ворохта, від літери «Г» до літери «А» Климпушу Миколі Васильовичу, жителю, складений постійною депутатською комісією з розгляду земельних питань, містобудування і екології від 30.09.2024 року.			

	5.3. земельної ділянки площею 0,7420 га для ведення особистого селянського господарства по вул. Т. Шевченка у с-ще Ворохта, від літери «В» до літери «Г» Кітї Марії Василівні, жительці, складений постійною депутатською комісією з розгляду земельних питань, містобудування і екології від 30.09.2024 року.			
	5.4. земельної ділянки площею 1,0000 га для ведення особистого селянського господарства по вул. О. Довбуша у с-ще Ворохта по межі від літери «Б» до літери «В», Семчуку Григорію Михайловичу, жителю, складений депутатом Ворохтянською селищної ради від 12.08.2024 року Молдавчуком О. В.			
п.6	Припинити термін дії договору оренди земельної ділянки укладеного 03.06.2024 року із Семківим Ігорем Степановичем, жителю на земельну ділянку площею 0,0855 га. (кадастровий номер: 2611040300:21:008:0664), у зв'язку із продажем нерухомого майна (договір купівлі-продажу нежитлового приміщення (магазину) від 24.07.2024 року).			
п.7	Укласти договір оренди на земельну ділянку площею 0,0855 га (кадастровий номер: 2611040300:21:008:0664) для будівництва та обслуговування будівель торгівлі по вул. Д. Галицького с-ще Ворохта, із Максимчук Марією Богданівною, жителькою, у зв'язку із придбанням об'єкта нерухомого майна (договір купівлі-продажу нежитлового приміщення (магазину) від 24.07.2024 року).			
п.8	Дати дозвіл на виготовлення технічну документацію із землеустрою щодо встановлення меж земельної ділянки в натурі (на місцевості), площею 0,0256 га (кадастровий номер: 2611040300:20:006:0094) для обслуговування автостанції з реконструкцією кафе, яка розташована по вул. Д. Галицького, буд. 35у с-ще Ворохта.			
п.9	Продовжити термін дії договору оренди Підприємцю Запухляк Ользі Миколаївні, жительці на земельну ділянку площею 0,0256 га кадастровий номер: 2611040300:20:006:0094 для обслуговування автобусної станції з реконструкцією кафе, по вул., Д. Галицького, у с-ще Ворохта терміном на 5 років.			
п.10	Відмовити:			
	10.1. Авенісян Надії Ярославівні, жительці у наданні у власність земельної ділянки для будівництва та обслуговування житлового будинку, господарських будівель та споруд, у Ворохтянській громаді площею 0,1000 га, у зв'язку із недотриманням вимог ст. 118 Земельного кодексу України, а також відповідно до підпункту 5 пункту 27 Перехідних положень Земельного кодексу України (безоплатна передача земель державної, комунальної власності у приватну власність, надання дозволів на розроблення документації із землеустрою, з метою такої безоплатної передачі, забороняється).			
	10.2. Яцковському Володимирі Михайловичу, жителю			

 у наданні у власність земельної ділянки орієнтовною площею 0,2500 га для будівництва та обслуговування житлового будинку, господарських будівель та споруд, у с-ще Ворохта, до підпункту 5 пункту 27 Перехідних положень Земельного кодексу України (безоплатна передача земель державної, комунальної власності у приватну власність, надання дозволів на розроблення документації із землеустрою, з метою такої безоплатної передачі, забороняється).			
п. 11	<i>Застосування фогофір оркестра Карпін В. І. в зв'язку зі смертю оркестра</i>			
3	Про зміни до бюджету Ворохтянської селищної ради на 2024 рік			
4	Про внесення змін до рішення від 24.11.2020 року № 8-1/2020 «Про затвердження структури виконавчих органів Ворохтянської селищної ради, загальної чисельності апарату ради та її виконавчих органів (зі змінами)»			
5	Про внесення змін до рішення від 24.11.2020 року № 5-1/2020 «Про постійні комісії Ворохтянської селищної ради»			
6	Про затвердження Положення про відрядження депутатів Ворохтянської селищної ради за кордон			
7	Про зміни до штатного розпису КО ФОК «ОЛІМП» Ворохтянської селищної ради <i>Про зміну засновника та затвердження статуту КО ФОК Ворохтянської селищної ради. «Олімп»</i>			
8	Про переведення КО ФОК «ОЛІМП» Ворохтянської селищної ради на умови самостійного ведення господарської діяльності, бухгалтерського обліку та фінансової звітності			
9	Про зміни до штатного розпису КО ФОК «ОЛІМП» Ворохтянської селищної ради			
10	Про внесення змін до рішення Ворохтянської селищної ради № 105-8/2021 від 28.05.2021 р «Про затвердження переліку адміністративних послуг, що надаються через Центр надання адміністративних			

	послуг Ворохтянської селищної ради» зі змінами від 20.07.2022 р. № 205-20/2022 «Про доповнення переліку адміністративних послуг, що надаються через Центр надання адміністративних послуг Ворохтянської селищної ради»			
11	Про затвердження розпоряджень селищного голови			
12	Різне			

П.І.Б.
Депутата селищної ради Віноград Г. З

Особистий підпис 









БЮЛЕТЕНЬ ПОІМЕННОГО ГОЛОСУВАННЯ









Ворохтянська селищна рада восьмого скликання









Сорок сьома сесія селищної ради (15.10.2024 р.)








Результати персонального голосування









№	Назва проекту рішення	За	Проти	Утримався
X	Затвердження порядку денного			
1	Про детальне планування територій			
п.1	Дати дозвіл на розроблення детального плану території			
	1.1. Лапчак Оксані Дмитрівні, жительці на земельну ділянку приватної власності площею 0,1500 га кадастровий номер: 2611040300:20:001:0145, з метою зміни цільового призначення - для будівництва та обслуговування житлового будинку, господарських будівель і споруд (присадибна ділянка) по вул. Лесі Українки у с-ще Ворохта.			
	1.2. Лапчак Оксані Дмитрівні, жительці на земельну ділянку приватної власності площею 0,1042 га кадастровий номер: 2611040300:20:001:0378, з метою зміни цільового призначення - для будівництва та обслуговування житлового будинку, господарських будівель і споруд (присадибна ділянка) по вул. Лесі Українки у с-ще Ворохта.			
	1.3. Мурга Олександрю Володимировичу, жителю на земельну ділянку приватної власності площею 0,2952 га кадастровий номер: 2611040300:21:007:0338, з метою зміни цільового призначення - для будівництва та обслуговування житлового будинку, господарських будівель і споруд по вул. І. Франка у с-ще Ворохта			
	1.4. Мурга Олені Федорівні, жительці на земельну ділянку приватної власності площею 0,1916 га кадастровий номер: 2611040300:21:007:0339, з метою зміни цільового призначення - для будівництва та обслуговування житлового будинку, господарських будівель і споруд по вул. І. Франка у с-ще Ворохта.			
	1.5. Леонович Анні Андріївні, жительці на земельну ділянку приватної власності площею 0,1000 га кадастровий номер: 2611040300:21:007:0334, з метою зміни цільового призначення - для будівництва та обслуговування житлового будинку, господарських будівель і споруд по вул. І. Франка у с-ще Ворохта.			
	1.6. Гапесвій Аліні Олександрівні, жительці на земельну ділянку приватної власності площею 0,3700 га кадастровий номер: 2611040300:21:007:0336, з метою зміни цільового призначення - для будівництва та обслуговування житлового будинку, господарських будівель і споруд по вул. І. Франка у с-ще Ворохта.			
	1.7. Семенко Надії Богданівні, жительці на земельну ділянку приватної власності площею 0,1000 га кадастровий номер: 2611040300:21:007:0333, з метою			







	зміни цільового призначення - для будівництва та обслуговування житлового будинку, господарських будівель і споруд по вул. І. Франка у с-ще Ворохта.			
	1.8. Климко Ганні Василівні, жительці на земельну ділянку приватної власності площею 0,0700 га кадастровий номер: 2611040300:21:008:0402, з метою зміни цільового призначення - для будівництва та обслуговування житлового будинку, господарських будівель і споруд по вул. Заводська у с-ще Ворохта.			
	1.9. Скитяшиній Катерині Олександрівні, жительці на земельну ділянку приватної власності площею 0,2147 га кадастровий номер: 2611040300:21:002:0128, з метою зміни цільового призначення - для будівництва та обслуговування житлового будинку, господарських будівель і споруд по вул. Б. Хмельницького у с-ще Ворохта.			
	1.10. Беляєвій Ульяні Володимирівні, жительці, на земельну ділянку приватної власності площею 0,1283 га кадастровий номер: 2611040300:20:004:0011, з метою зміни цільового призначення - для будівництва та обслуговування житлового будинку, господарських будівель і споруд по вул. Войтул у с-ще Ворохта.			
	1.11. Стрільчук Ліліані Юрійвні, жительці, на земельну ділянку приватної власності площею 0,0971 га кадастровий номер: 2611040300:21:008:0606, з метою зміни цільового призначення - для будівництва та обслуговування житлового будинку, господарських будівель і споруд по вул. Д. Галицького у с-ще Ворохта.			
	1.12. Левко Марії Федорівні, жительці та Томащук Марії Богданівні, жительці на земельну ділянку приватної власності площею 0,4664 га кадастровий номер: 2611040300:20:004:0007, з метою зміни цільового призначення - для будівництва та обслуговування житлового будинку, господарських будівель і споруд по вул. Войтул у с-ще Ворохта.			
п.2	Затвердити детальний план території:			
	2.1. земельної ділянки площею 0,2365 га для будівництва та обслуговування житлового будинку, господарських будівель і споруд (присадибна ділянка) по вул. Говерляньська в с-ще Ворохта, за рахунок земель приватної власності (кадастровий номер: 2611040300:21:008:0598), Семчук Любов Григорівні, жительці			
	2.2. земельної ділянки площею 1,5468 га для будівництва та обслуговування житлового будинку, господарських будівель і споруд (присадибна ділянка) по вул. Т. Шевченка в с-ще Ворохта, за рахунок земель приватної власності (кадастровий номер: 2611040300:21:005:0020), Гундяк Надії Іванівні, жительці			
	2.3. земельної ділянки площею 0,0443 га для будівництва та обслуговування житлового будинку, господарських будівель і споруд (присадибна ділянка) по вул. Лесі Українки в с-ще Ворохта, за рахунок земель приватної			






	власності (кадастровий номер: 2611040300:20:001:0195), Гереджуку Юрію Юрійовичу , жителю			
п.3	Дати дозвіл на внесення змін до Генерального плану с. Татарів сумішеного з детальним планом території для уточнення прибережно-захисної смуги р. Прут та зміни функціонального призначення території на землі житлової та громадської забудови за рахунок земель приватної власності площею 0,1381 га за кадастровим номером: 2611091201:13:003:0022 – для будівництва та обслуговування об'єктів туристичної інфраструктури та закладів громадського харчування по вул. Незалежності в с. Татарів.			
				
2	Про розгляд земельних питань			
п.1	Затвердити технічну документацію із землеустрою щодо встановлення меж земельної ділянки в натурі (на місцевості):			
	1.1. земельної ділянки площею 0,0142 га кадастровий номер: 2611040300:20:006:0150 для будівництва та обслуговування житлового будинку, господарських будівель та споруд по вул. Д. Галицького у с-ще Ворохта, Онуфракчу Ігорю Івановичу, жителю та передати земельну ділянку у власність.			
	1.2. земельної ділянки площею 0,2200 га для будівництва та обслуговування житлового будинку, господарських будівель та споруд по вул. о. М. Косило у с. Татарів, Мотрук Сюзанні Петрівні, жительці			
	1.3. земельної ділянки площею 0,2500 га кадастровий номер: 2611091201:13:003:0143 для будівництва та обслуговування житлового будинку, господарських будівель та споруд по вул. Незалежності у с. Татарів, Гуменюк Ганні Василівні, жительці та передати земельну ділянку у власність.			
	1.4. земельної ділянки площею 0,1500 га кадастровий номер: 2611040300:21:003:0154 для будівництва та обслуговування житлового будинку, господарських будівель та споруд по вул. Б. Хмельницького, у с-ще Ворохта, Калинчук Наталія Іванівні, жительці та Яриш Оксані Юрійівні жительці та передати земельну ділянку у власність.			
	1.5. земельної ділянки площею 0,1366 га кадастровий номер: 2611091201:13:014:0066 для будівництва та обслуговування житлового будинку, господарських будівель та споруд по вул. О. Довбуша, у с. Татарів, Кіндрачуку Василю Івановичу, жителю та передати земельну ділянку у власність.			
	1.6. земельної ділянки площею 0,1000 га кадастровий номер: 2611040300:21:008:0613 для будівництва та обслуговування житлового будинку, господарських будівель та споруд по вул. Д. Галицького, у с-ще Ворохта, Простак Світлані Василівні, жительці та передати земельну ділянку у власність.			






	1.7. земельної ділянки площею 0,0844 га кадастровий номер: 2611040300:21:008:0682 для будівництва та обслуговування житлового будинку, господарських будівель та споруд по вул. Д. Галицького, у с-ще Ворохта, Цурі Лілії Михайлівні, жителям та Ільків Вірі Михайлівні жителям та передати земельну ділянку у власність.			
	1.8. земельної ділянки площею 0,1500 га кадастровий номер: 2611040300:19:004:0182 для будівництва та обслуговування житлового будинку, господарських будівель та споруд по вул. Т. Шевченка, у с-ще Ворохта, Вербіцькому Василю Юрійовичу, жителю та передати земельну ділянку у власність.			
	1.9. земельної ділянки площею 0,1268 га кадастровий номер: 2611040300:20:003:0328 для будівництва та обслуговування житлового будинку, господарських будівель та споруд по вул. О. Довбуша, у с-ще Ворохта, Дедерчук Оксані Юрійівні, жителям с-ще Ворохта, вул. О. Довбуша, 7 Гриджуку Богдану Юрійовичу жителю с-ще Ворохта, вул. О. Довбуша, 7 Гураш Вікторії Юрійівні, жителям та передати земельну ділянку у власність.			
	1.10. земельної ділянки площею 0,1087 га кадастровий номер: 2611040300:21:004:0137 для будівництва та обслуговування житлового будинку, господарських будівель та споруд по вул. Г. Хоткевича, у с-ще Ворохта, Тісевичу Миколі Миколайовичу, жителю та передати земельну ділянку у власність.			
	1.11. земельної ділянки площею 0,1500 га кадастровий номер: 2611040300:20:001:0419 для будівництва та обслуговування житлового будинку, господарських будівель та споруд по вул. Лесі Українки, у с-ще Ворохта, Дедерчуку Михайлу Михайловичу, жителю та передати земельну ділянку у власність.			
	1.12. земельної ділянки площею 0,1500 га кадастровий номер: 2611040300:21:008:0685 для будівництва та обслуговування житлового будинку, господарських будівель та споруд по вул. Д. Галицького, у с-ще Ворохта, Якібіюку Дмитру Михайловичу, жителю та передати земельну ділянку у власність.			
п.2	2. Затвердити проект землеустрою щодо зміни цільового призначення:			
	2.1. земельної ділянки площею 0,3408 га (кадастровий номер: 2611040300:21:007:0315) із земель для ведення особистого селянського господарства у землі житлової та громадської забудови (для будівництва та обслуговування житлового будинку, господарських будівель та споруд) по вул. І. Франка у с-ще Ворохта, Пинило Сергію Ярославовичу жителю			
	2.2. земельної ділянки площею 0,2365 га (кадастровий номер: 2611040300:21:008:0598) із земель для ведення особистого селянського господарства у землі житлової та громадської забудови (для будівництва та обслуговування житлового будинку, господарських будівель та споруд) по вул. Говерляньська у с-ще Ворохта, Семчук Любов			

	Григорівні, жительці			
	2.3. земельної ділянки площею 0,5265 га (кадастровий номер: 2611040300:21:008:0117) із земель для ведення особистого селянського господарства у землі житлової та громадської забудови (для будівництва та обслуговування житлового будинку, господарських будівель та споруд) по вул. Говерляньська у с-ще Ворохта, Максимюку Василю Петровичу жителю			
	2.4. земельної ділянки площею 0,1800 га (кадастровий номер: 2611091201:13:011:0157) із земель для ведення особистого селянського господарства у землі житлової та громадської забудови (для будівництва та обслуговування житлового будинку, господарських будівель та споруд) по вул. І. Франка у с. Татарів, Кадайському Володимирі Ярославовичу, жителю			
	2.5. земельної ділянки площею 0,0292 га (кадастровий номер: 2611040300:21:007:0256) із земель для ведення особистого селянського господарства у землі житлової та громадської забудови (для будівництва та обслуговування житлового будинку, господарських будівель та споруд) по вул. Миру у с-ще Ворохта, Вдовенко Максиму Віталійовичу, жителю			
	2.6. земельної ділянки площею 0,1810 га (кадастровий номер: 2611091201:13:003:0139) із земель для ведення особистого селянського господарства у землі житлової та громадської забудови (для будівництва та обслуговування будівель торгівлі) по вул. Незалежності у с. Татарів, Кіб'юк Галині Михайлівні, жительці			
	2.7. земельної ділянки площею 0,0443 га (кадастровий номер: 2611040300:20:001:0195) із земель для ведення особистого селянського господарства у землі житлової та громадської забудови (для будівництва та обслуговування житлового будинку, господарських будівель та споруд) по вул. Лесі Українки у с-щі Ворохта, Гереджук Юрію Юрійовичу, жителю			
	2.8. земельної ділянки площею 1,5468 га (кадастровий номер: 2611040300:21:005:0020) із земель для ведення особистого селянського господарства у землі житлової та громадської забудови (для будівництва та обслуговування житлового будинку, господарських будівель та споруд) по вул. Т. Шевченка у с-ще Ворохта, Гундяк Надії Іванівні жительці			
п.3	Дати дозвіл на виготовлення проекту землеустрою щодо відведення:			
	3.1. земельної ділянки з земель комунальної власності площею 0,0997 га для сінокошіння і випасання худоби (код 01.08.) по вул. Лесі Українки у с-ще Ворохта, Кірмошук Анастасії Прокопівні, жительці			
	Проект відведення даної земельної ділянки подати на			

	затвердження селищної ради для надання в оренду.			
	3.2. земельної ділянки з земель комунальної власності площею 0,0347 га для сінокосіння і випасання худоби (код 01.08.) по вул. Д. Галицького у с-ще Ворохта, Варежкіній Галині Михайлівні, жительці Проект відведення даної земельної ділянки подати на затвердження селищної ради для надання в оренду.			
	3.3. земельної ділянки з земель комунальної власності площею 0,0141 га для сінокосіння і випасання худоби (код 01.08.) по вул. Д. Галицького у с-ще Ворохта, Варежкіній Галині Михайлівні, жительці Проект відведення даної земельної ділянки подати на затвердження селищної ради для надання в оренду.			
	3.4. земельної ділянки з земель комунальної власності площею 0,0265 га для сінокосіння і випасання худоби (код 01.08.) по вул. Д. Галицького у с-ще Ворохта, Креханову Роману Ігоровичу, жителю Проект відведення даної земельної ділянки подати на затвердження селищної ради для надання в оренду.			
	3.5. земельної ділянки з земель комунальної власності площею 0,0201 га для сінокосіння і випасання худоби (код 01.08.) по вул. Д. Галицького у с-ще Ворохта, Креханову Роману Ігоровичу, жителю Проект відведення даної земельної ділянки подати на затвердження селищної ради для надання в оренду.			
	3.7. земельної ділянки з земель комунальної власності площею 0,0125 га для сінокосіння і випасання худоби (код 01.08.) по вул. М. Грушевського у с-ще Ворохта, Ткачук Іванні Іванівні, жительці Проект відведення даної земельної ділянки подати на затвердження селищної ради для надання в оренду.			
	3.8. земельної ділянки в оренду з земель комунальної власності орієнтовною площею 0,0025 га по вул. М. Грушевського, у с. Татарів, Ворохтянська селищна рада, Надвірнянський район, Івано-Франківської області для будівництва та обслуговування трансформаторної підстанції 10/0,4 кВ, (код КВЦПЗ 14.02- для розміщення будівництва, експлуатації та обслуговування будівель і споруд об'єктів передачі енергії), АТ «Прикарпаттяобленерго», юридична адреса: м. Івано-Франківськ, вул. Індустріальна, 34. Проект відведення даної земельної ділянки подати на затвердження селищної ради для надання в оренду.			
	3.9. земельної ділянки в оренду з земель комунальної власності площею 0,1419 га по вул. Д. Галицького, 26А у смт Ворохта для розміщення, будівництва, експлуатації та обслуговування будівель і споруд об'єктів передачі електричної енергії (для обслуговування будинку лінійного поста), АТ «Прикарпаттяобленерго», юридична адреса: м. Івано-Франківськ, вул. Індустріальна, 34. Проект відведення даної земельної ділянки подати на затвердження селищної ради для надання в оренду.			
	3.10. земельної ділянки з земель комунальної власності площею 0,1500 га (кадастровий номер:			


	2611091201:13:004:0070) для сінокосіння і випасання худоби (код 01.08.) по вул. Т. Шевченка у с. Татарів, Марусяку Ростиславу Петровичу жителю Проект відведення даної земельної ділянки подати на затвердження селищної ради для надання в оренду.			
	3.11. земельної ділянки з земель комунальної власності площею 0,0406 га для будівництва і обслуговування багатоквартирного житлового будинку (код 02.03.) по вул. Курортна у с. Татарів, Білику Юрію Івановичу жителю Проект відведення даної земельної ділянки подати на затвердження селищної ради.			
	3.12. земельної ділянки з земель комунальної власності площею 0,1558 га для сінокосіння і випасання худоби (код 01.08.) по вул. А. Шептицького у с-ще Ворохта, Савицькій Олені Михайлівні, жительці Проект відведення даної земельної ділянки подати на затвердження селищної ради для надання в оренду.			
	3.12. земельної ділянки з земель комунальної власності площею 0,0365 га для сінокосіння і випасання худоби (код 01.08.) по вул. М. Грушевського у с-ще Ворохта, Філяку Ярославу Васильовичу, жителю Проект відведення даної земельної ділянки подати на затвердження селищної ради для надання в оренду.			
	3.13. земельної ділянки з земель комунальної власності площею 0,0420 га для встановлення земельного сервітуту на право проходу, проїзду до власних земельних ділянок та влаштування стоянки для власних потреб з правом встановлення будівельних розташувань та складування будівельних матеріалів з метою ремонту та будівництва будівель та споруд і розміщення та експлуатації лінійних об'єктів енергетичної інфраструктури по вул. М. Грушевського у с-ще Ворохта, доїзд з вулиці М. Грушевського, Надвірнянського району, Івано-Франківської області до земельних ділянок кадастром номера: 2611040300:20:005:0222 та 2611040300:20:005:0237 Волонець Наталі Василівні жительці та Іванові Анастасії Дмитрівні жительці Проект відведення даної земельної ділянки подати на затвердження селищної ради.			
п.4	Затвердити проект землеустрою щодо відведення:			
	4.1. земельної ділянки з земель комунальної власності площею 0,0005 га (кадастровий номер: 2611040300:21:007:0359) для будівництва та обслуговування ЛЕП-35 кВ «Ворохта – Ільці», опора № 21 (код КВЦПЗ 14.02- для розміщення, будівництва, експлуатації та обслуговування будівель і споруд об'єктів передачі електричної енергії), у селищі Ворохта, Ворохтянська селищна рада, Надвірнянський район, Івано-Франківська область, АТ «Прикарпаттяобленерго» юридична адреса: м. Івано-Франківськ, вул. Індустріальна, 34 та передати земельну ділянку у оренду терміном на 10 років.			

<p>4.2. земельної ділянки з земель комунальної власності площею 0,0077 га (кадастровий номер: 2611040300:21:007:0361) для будівництва та обслуговування ЛЕП-35 кВ «Ворохта – Ільці», опора № 14 (код КВЦПЗ 14.02- для розміщення, будівництва, експлуатації та обслуговування будівель і споруд об'єктів передачі електричної енергії), у селищі Ворохта, Ворохтянська селищна рада, Надвірнянський район, Івано-Франківська область, АТ «Прикарпаттяобленерго» юридична адреса: м. Івано-Франківськ, вул. Індустріальна, 34 та передати земельну ділянку у оренду терміном на 10 років.</p>			
<p>4.3. земельної ділянки з земель комунальної власності площею 0,0005 га (кадастровий номер: 2611040300:21:007:0360) для будівництва та обслуговування ЛЕП-35 кВ «Ворохта – Ільці», опора № 15 (код КВЦПЗ 14.02- для розміщення, будівництва, експлуатації та обслуговування будівель і споруд об'єктів передачі електричної енергії), у селищі Ворохта, Ворохтянська селищна рада, Надвірнянський район, Івано-Франківська область, АТ «Прикарпаттяобленерго» юридична адреса: м. Івано-Франківськ, вул. Індустріальна, 34 та передати земельну ділянку у оренду терміном на 10 років.</p>			
<p>4.4. земельної ділянки з земель комунальної власності площею 0,0074 га (кадастровий номер: 2611040300:20:006:0153) для будівництва та обслуговування ЛЕП-35 кВ «Ворохта – Ільці», опора № 2 (код КВЦПЗ 14.02- для розміщення, будівництва, експлуатації та обслуговування будівель і споруд об'єктів передачі електричної енергії), у селищі Ворохта, Ворохтянська селищна рада, Надвірнянський район, Івано-Франківська область, АТ «Прикарпаттяобленерго» юридична адреса: м. Івано-Франківськ, вул. Індустріальна, 34 та передати земельну ділянку у оренду терміном на 10 років.</p>			
<p>4.5. земельної ділянки з земель комунальної власності площею 0,0005 га (кадастровий номер: 2611040300:21:007:0356) для будівництва та обслуговування ЛЕП-35 кВ «Ворохта – Ільці», опора № 12 (код КВЦПЗ 14.02- для розміщення, будівництва, експлуатації та обслуговування будівель і споруд об'єктів передачі електричної енергії), у селищі Ворохта, Ворохтянська селищна рада, Надвірнянський район, Івано-Франківська область, АТ «Прикарпаттяобленерго» юридична адреса: м. Івано-Франківськ, вул. Індустріальна, 34 та передати земельну ділянку у оренду терміном на 10 років.</p>			
<p>4.6. земельної ділянки з земель комунальної власності площею 0,0072 га (кадастровий номер: 2611040300:20:006:0151) для будівництва та обслуговування ЛЕП-35 кВ «Ворохта – Ільці», опора № 1 (код КВЦПЗ 14.02- для розміщення, будівництва, експлуатації та обслуговування будівель і споруд об'єктів передачі електричної енергії), у селищі Ворохта,</p>			

	Ворохтянська селищна рада, Надвірнянський район, Івано-Франківська область, АТ «Прикарпаттяобленерго» юридична адреса: м. Івано-Франківськ, вул. Індустріальна, 34 та передати земельну ділянку у оренду терміном на 10 років.			
	4.7. земельної ділянки з земель комунальної власності площею 0,0082 га (кадастровий номер: 2611040300:21:007:0687) для будівництва та обслуговування ЛЕП-35 кВ «Ворохта – Ільці», опора № 28 (код КВЦПЗ 14.02- для розміщення, будівництва, експлуатації та обслуговування будівель і споруд об'єктів передачі електричної енергії), у селищі Ворохта, Ворохтянська селищна рада, Надвірнянський район, Івано-Франківська область, АТ «Прикарпаттяобленерго» юридична адреса: м. Івано-Франківськ, вул. Індустріальна, 34 та передати земельну ділянку у оренду терміном на 10 років.			
	4.8. земельної ділянки з земель комунальної власності площею 0,0005 га (кадастровий номер: 2611040300:21:007:0358) для будівництва та обслуговування ЛЕП-35 кВ «Ворохта – Ільці», опора № 20 (код КВЦПЗ 14.02- для розміщення, будівництва, експлуатації та обслуговування будівель і споруд об'єктів передачі електричної енергії), у селищі Ворохта, Ворохтянська селищна рада, Надвірнянський район, Івано-Франківська область, АТ «Прикарпаттяобленерго» юридична адреса: м. Івано-Франківськ, вул. Індустріальна, 34 та передати земельну ділянку у оренду терміном на 10 років.			
	4.9. Для нарахування орендної плати за земельні ділянки вказані в пунктах 4.1-4.8 даного рішення, застосувати ставку орендної плати в розмірі 10%, згідно рішення Ворохтянської селищної ради від 30.06.2021 № 117-9/2021.			
п.5	5. Затвердити акт встановлення меж:			
	5.1. земельної ділянки площею 0,1500 га для будівництва і обслуговування житлового будинку, господарських будівель і споруд (присадибна ділянка) по вул. Войтул у с-ще Ворохта від літери «А» до літери «Б» (землевласник Вагіна М. згідно кадастрового плану), Садовій Олесі Василівні, жителям, складений постійною депутатською комісією з розгляду земельних питань, містобудування і екології від 30.09.2024 року.			
	5.2. земельної ділянки площею 0,0750 га для будівництва і обслуговування житлового будинку, господарських будівель і споруд (присадибна ділянка) по вул. Т. Шевченка у с-ще Ворохта, від літери «Г» до літери «А» Климпушу Миколі Васильовичу, жителю, складений постійною депутатською комісією з розгляду земельних питань, містобудування і екології від 30.09.2024 року.			

	5.3. земельної ділянки площею 0,7420 га для ведення особистого селянського господарства по вул. Т. Шевченка у с-ще Ворохта, від літери «В» до літери «Г» Кіті Марії Василівні, жительці, складений постійною депутатською комісією з розгляду земельних питань, містобудування і екології від 30.09.2024 року.			
	5.4. земельної ділянки площею 1,0000 га для ведення особистого селянського господарства по вул. О. Довбуша у с-ще Ворохта по межі від літери «Б» до літери «В», Семчуку Григорію Михайловичу, жителю, складений депутатом Ворохтянською селищної ради від 12.08.2024 року Молдавчуком О. В.			
п.6	Припинити термін дії договору оренди земельної ділянки укладеного 03.06.2024 року із Семківим Ігорем Степановичем, жителю на земельну ділянку площею 0,0855 га. (кадастровий номер: 2611040300:21:008:0664), у зв'язку із продажем нерухомого майна (договір купівлі-продажу нежитлового приміщення (магазину) від 24.07.2024 року).			
п.7	Укласти договір оренди на земельну ділянку площею 0,0855 га (кадастровий номер: 2611040300:21:008:0664) для будівництва та обслуговування будівель торгівлі по вул. Д. Галицького с-ще Ворохта, із Максимчук Марією Богданівною, жителькою, у зв'язку із придбанням об'єкта нерухомого майна (договір купівлі-продажу нежитлового приміщення (магазину) від 24.07.2024 року).			
п.8	Дати дозвіл на виготовлення технічну документацію із землеустрою щодо встановлення меж земельної ділянки в натурі (на місцевості), площею 0,0256 га (кадастровий номер: 2611040300:20:006:0094) для обслуговування автостанції з реконструкцією кафе, яка розташована по вул. Д. Галицького, буд. 35у с-ще Ворохта.			
п.9	Продовжити термін дії договору оренди Підприємцю Запухляк Ользі Миколаївні, жительці на земельну ділянку площею 0,0256 га кадастровий номер: 2611040300:20:006:0094 для обслуговування автобусної станції з реконструкцією кафе, по вул., Д. Галицького, у с-ще Ворохта терміном на 5 років.			
п.10	Відмовити:			
	10.1. Авенісян Надії Ярославівні, жительці у наданні у власність земельної ділянки для будівництва та обслуговування житлового будинку, господарських будівель та споруд, у Ворохтянській громаді площею 0,1000 га, у зв'язку із недотриманням вимог ст. 118 Земельного кодексу України, а також відповідно до підпункту 5 пункту 27 Перехідних положень Земельного кодексу України (безоплатна передача земель державної, комунальної власності у приватну власність, надання дозволів на розроблення документації із землеустрою, з метою такої безоплатної передачі, забороняється).			
	10.2. Яцковському Володимирі Михайловичу, жителю			

 у наданні у власність земельної ділянки орієнтовною площею 0,2500 га для будівництва та обслуговування житлового будинку, господарських будівель та споруд, у с-ше Ворохта, до підпункту 5 пункту 27 Перехідних положень Земельного кодексу України (безоплатна передача земель державної, комунальної власності у приватну власність, надання дозволів на розроблення документації із землеустрою, з метою такої безоплатної передачі, забороняється).			
А.М.	<i>Про припинення договору оренди з Ворхтянським В.О. Ворхтянська</i>			
3	Про зміни до бюджету Ворохтянської селищної ради на 2024 рік			
4	Про внесення змін до рішення від 24.11.2020 року № 8-1/2020 «Про затвердження структури виконавчих органів Ворохтянської селищної ради, загальної чисельності апарату ради та її виконавчих органів (зі змінами)»			
5	Про внесення змін до рішення від 24.11.2020 року № 5-1/2020 «Про постійні комісії Ворохтянської селищної ради»			
6	Про затвердження Положення про відрядження депутатів Ворохтянської селищної ради за кордон			
7	Про зміни до штатного розпису КО ФОК «ОЛІМП» Ворохтянської селищної ради. <i>Про зміну статуту КО ФОК «ОЛІМП» Ворохтянської селищної ради</i>			
8	Про переведення КО ФОК «ОЛІМП» Ворохтянської селищної ради на умови самостійного ведення господарської діяльності, бухгалтерського обліку та фінансової звітності			
9	Про зміни до штатного розпису КО ФОК «ОЛІМП» Ворохтянської селищної ради			
10	Про внесення змін до рішення Ворохтянської селищної ради № 105-8/2021 від 28.05.2021 р «Про затвердження переліку адміністративних послуг, що надаються через Центр надання адміністративних			

	послуг Ворохтянської селищної ради» зі змінами від 20.07.2022 р. № 205-20/2022 «Про доповнення переліку адміністративних послуг, що надаються через Центр надання адміністративних послуг Ворохтянської селищної ради»			
11	Про затвердження розпоряджень селищного голови			
12	Різне			

П.І.Б.
Депутата селищної ради



Особистий підпис

