



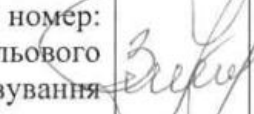


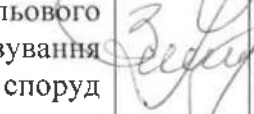

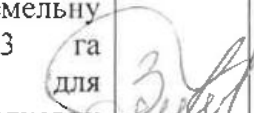











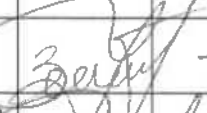








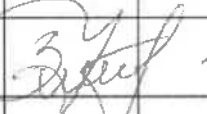






БЮЛЕТЕНЬ ПОІМЕННОГО ГОЛОСУВАННЯ

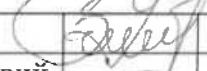








Ворохтянська селищна рада восьмого скликання
Сорок четверта сесія селищної ради (13.08.2024 р.)
Результати персонального голосування

№	Назва проекту рішення	За	Проти	Утримався
X	Затвердження порядку денного		—	—
1	Про внесення змін до Генерального плану с. Татарів	п. 1 та п. 2 п. 2 та п. 3 п. 3 та п. 4 	—	—
2	Про детальне планування території		—	—
п.1	Дати дозвіл на розроблення детального плану території		—	—
	1.1. Щербанюк Миколі Юрійовичу, жителю селища на земельну ділянку приватної власності площею 0,1500 га кадастровий номер: 2611040300:20:004:0311, з метою зміни цільового призначення - для будівництва та обслуговування житлового будинку, господарських будівель і споруд (присадибна ділянка) по вул. М. Грушевського у с-ще Ворохта.		—	—
	1.2. Юряк Марії Миколаївні, жительці на земельну ділянку приватної власності площею 0,0589 га кадастровий номер: 2611040300:21:004:0136, з метою зміни цільового призначення - для будівництва та обслуговування житлового будинку, господарських будівель і споруд (присадибна ділянка) по вул. Г. Хоткевича у с-ще Ворохта.		—	—
	1.3. Онищенко Сергію Анатолійовичу, жителю на земельну ділянку комунальної власності площею 0,5173 га кадастровий номер: 2611040300:21:008:0679, для розміщення та експлуатації будівель і споруд додаткових транспортних послуг та допоміжних операцій по вул. О. Довбуша у с-ще Ворохта.		—	—
	1.4. Щербині Олексію Олеговичу та Федюкіній Юлії Олегівні, жителям на земельні ділянки приватної власності за кадастровими номерами: 2611040300:21:008:0322, 2611040300:21:008:0432, 2611040300:21:008:0610, з метою зміни функціонального призначення (з території промислових підприємств на територію громадської забудови) по вул. Д. Галицького у с-ще Ворохта.		—	—
п.2	Затвердити детальний план території:		—	—
	2.1. на земельну ділянку приватної власності площею 0,1834 га (кадастровий номер: 2611040300:20:001:0220) по вул. Лесі Українки в селищі Ворохта, з метою зміни цільового призначення - для будівництва та		—	—

	обслуговування житлового будинку, господарських будівель та споруд, Ігнатєву Василю Григоровичу, жителю		—	—
	2.2. на земельну ділянку приватної власності площею 0,1500 га кадастровий номер: 2611040300:21:006:0150, з метою зміни цільового призначення - для будівництва та обслуговування житлового будинку, господарських будівель і споруд (присадибна ділянка) по вул. Грицулівка у селище Ворохта, Анищенку Назару Олександровичу, жителю		—	—
	2.3. на земельну ділянку приватної власності площею 0,2341 га кадастровий номер: 2611040300:20:005:0239, з метою зміни цільового призначення - для будівництва та обслуговування житлового будинку, господарських будівель і споруд (присадибна ділянка) по вул. М. Грушевського у селище Ворохта, Кроть Роману Станіславовичу, жителю		—	—
	2.4. на земельну ділянку приватної власності площею 0,1337 га кадастровий номер: 2611040300:20:004:0010, з метою зміни цільового призначення - для будівництва та обслуговування житлового будинку, господарських будівель і споруд (присадибна ділянка) по вул. Войтул у селище Ворохта, Яремію Юрію Васильовичу, жителю м.		—	—
	2.5. на земельну ділянку комунальної власності площею 0,1977 га кадастровий номер: 2611040300:21:008:0526, з метою зміни цільового призначення - для розміщення та експлуатації основних, підсобних і допоміжних будівель та споруд підприємств переробної, машинобудівної та іншої промисловості по вул. Д. Галицького у селище Ворохта, Макійчуку Юрію Юрійовичу жителю		—	—
	2.6. на земельну ділянку приватної власності площею 0,0584 га кадастровий номер: 2611040300:20:006:0080, з метою визначення містобудівних умов і обмежень - для будівництва та обслуговування будівель торгівлі по вул. Д. Галицького у селище Ворохта, Івасишин Наталі Богданівні жительці		—	—
	2.7. на земельну ділянку приватної власності площею 0,3408 га (кадастровий номер: 2611040300:21:007:0315) по вул. І. Франка в селищі Ворохта, з метою зміни цільового призначення - для будівництва та обслуговування житлового будинку, господарських будівель та споруд, Пинило Сергію Ярославовичу, жителю		—	—
	2.8. на земельну ділянку приватної власності площею 0,2481 га (кадастровий номер: 2611040300:21:008:0248) по вул. Говерляньська в селищі Ворохта, з метою зміни цільового призначення - для будівництва та обслуговування житлового будинку, господарських будівель та споруд, Ткачик Наталії Іванівні, жительці		—	—



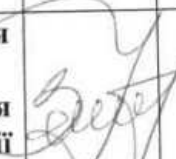

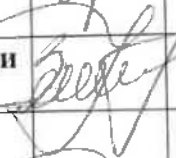



	2.9. на земельну ділянку приватної власності площею 0,3896 га (кадастровий номер: 2611040300:20:001:0409) по вул. О. Довбуша в селищі Ворохта, з метою зміни цільового призначення - для будівництва та обслуговування житлового будинку, господарських будівель та споруд, Мочерняк Христині Юріївні, жительці		—	—
	2.10. на земельну ділянку приватної власності площею 0,1306 га (кадастровий номер: 2611040300:19:004:0160) по вул. Т. Шевченка у с-ще Ворохта із земель для ведення особистого селянського господарства у землі житлової та громадської забудови (для будівництва та обслуговування житлового будинку, господарських будівель та споруд), Санковичу Андрію Володимировичу, жителю с.		—	—
	2.11. на земельну ділянку приватної власності площею 0,0826 га (кадастровий номер: 2611040300:19:004:0161) по вул. Т. Шевченка у с-ще Ворохта, з метою зміни цільового призначення із земель для ведення особистого селянського господарства у землі житлової та громадської забудови (для будівництва та обслуговування житлового будинку, господарських будівель та споруд), Санковичу Андрію Володимировичу, жителю		—	—
3	Про розгляд земельних питань		—	—
п.1	Затвердити технічну документацію із землеустрою щодо встановлення меж земельної ділянки в натурі (на місцевості):		—	—
	1.1. земельної ділянки площею 0,1500 га кадастровий номер: 2611040300:21:007:0290 для будівництва та обслуговування житлового будинку, господарських будівель та споруд по вул. Миру, у с-ще Ворохта, Петрацуку Юрію Івановичу, жителю та передати земельну ділянку у власність.		—	—
	1.2. земельної ділянки площею 0,1463 га кадастровий номер: 2611040300:21:008:0674 для будівництва та обслуговування житлового будинку, господарських будівель та споруд по вул. Говерляньська, у с-ще Ворохта, Максимюк Марії Кирилівні, жительці та передати земельну ділянку у власність.		—	—
	1.3. земельної ділянки площею 0,1199 га кадастровий номер: 2611091201:13:014:0057 для будівництва та обслуговування житлового будинку, господарських будівель та споруд по вул. О. Довбуша, у с. Татарів, Шовгенюк Марії Василівні, жительці та передати земельну ділянку у власність.		—	—
	1.4. земельної ділянки площею 0,1500 га кадастровий номер: 2611040300:21:007:0350 для будівництва та обслуговування житлового будинку, господарських будівель та споруд по вул. І. Франка, у с-ще Ворохта, Проданюк Михайлу Дмитровичу, жителю та передати земельну ділянку у власність.		—	—


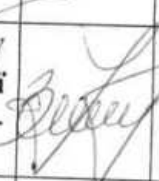


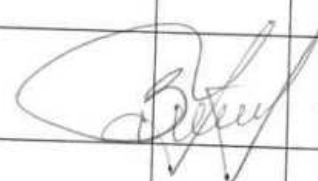
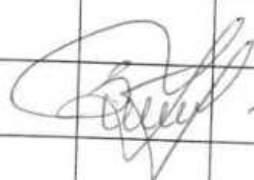
	1.5. земельної ділянки площею 0,1500 га кадастровий номер: 2611040300:19:004:0181 для будівництва та обслуговування житлового будинку, господарських будівель та споруд по вул. Т. Шевченка, у с-ще Ворохта, Савчин Олені Юріївні, жителю та передати земельну ділянку у власність.		—	—
п.2	2. Затвердити проект землеустрою щодо зміни цільового призначення:		—	—
	2.1. земельної ділянки площею 0,1500 га (кадастровий номер: 2611040300:21:006:0150) із земель для ведення особистого селянського господарства у землі житлової та громадської забудови (для будівництва та обслуговування житлового будинку, господарських будівель та споруд) по вул. Грицулівка у с-ще Ворохта, Анищенко Назару Олександровичу жителю		—	—
	2.2. земельної ділянки площею 0,1834 га (кадастровий номер: 2611040300:20:001:0220) із земель для ведення особистого селянського господарства у землі житлової та громадської забудови (для будівництва та обслуговування житлового будинку, господарських будівель та споруд) по вул. Лесі Українки у с-ще Ворохта, Ігнатєву Василю Григоровичу жителю		—	—
	2.3. земельної ділянки площею 0,0432 га (кадастровий номер: 2611091201:14:003:0121) із земель для ведення особистого селянського господарства у землі житлової та громадської забудови (для будівництва та обслуговування житлового будинку, господарських будівель та споруд) по вул. Миру у с. Татарів, Боднарєнко Марії Василівні жительці		—	—
	2.4. земельної ділянки площею 0,1115 га (кадастровий номер: 2611091201:14:009:0082) із земель для ведення особистого селянського господарства у землі житлової та громадської забудови (для будівництва та обслуговування житлового будинку, господарських будівель та споруд) по вул. Підгребінь у с. Татарів, Озорович Марії Йосипівні жительці		—	—
	2.5. земельної ділянки площею 0,2341 га (кадастровий номер: 2611040300:20:005:0239) із земель для ведення особистого селянського господарства у землі житлової та громадської забудови (для будівництва та обслуговування житлового будинку, господарських будівель та споруд) по вул. М. Грушевського у с-ще Ворохта, Кроть Роману Станіславовичу жителю		—	—
	2.6. земельної ділянки площею 0,1337 га (кадастровий номер: 2611040300:20:004:0010) із земель для ведення особистого селянського господарства у землі житлової та громадської забудови (для будівництва та обслуговування житлового будинку, господарських будівель та споруд) по вул. Войтул у с-ще Ворохта, Яремлю Юрію Васильовичу		—	—

	жителю		—	—
	2.7. земельної ділянки площею 0,0497 га (кадастровий номер: 2611091201:13:006:0015) із земель для ведення особистого селянського господарства у землі житлової та громадської забудови (для будівництва та обслуговування житлового будинку, господарських будівель та споруд) по вул. Т. Шевченка у с. Татарів, Джіоевій Альбіні Василівні жительці		—	—
	2.8. земельної ділянки площею 0,1977 га (кадастровий номер: 2611040300:21:008:0526) із земель для будівництва та обслуговування інших будівель громадської забудови у землі для розміщення та експлуатації основних, підсобних і допоміжних будівель та споруд підприємств переробної, машинобудівної та іншої промисловості по вул. Д. Галицького у с-ще Ворохта, Макійчуку Юрію Юрійовичу жителю		—	—
	2.9. земельної ділянки площею 0,1181 га (кадастровий номер: 2611091201:13:006:0016) із земель для ведення особистого селянського господарства у землі житлової та громадської забудови (для будівництва та обслуговування житлового будинку, господарських будівель та споруд) по вул. Т. Шевченка у с. Татарів, Ємець Світлані Володимирівні жительці		—	—
	2.10. земельної ділянки площею 0,0769 га (кадастровий номер: 2611091201:13:015:0073) із земель для ведення особистого селянського господарства у землі житлової та громадської забудови (для будівництва та обслуговування житлового будинку, господарських будівель та споруд) по вул. Гірська у с. Татарів, Бойку Андрію Михайловичу жителю		—	—
	2.11. земельної ділянки площею 0,2481 га (кадастровий номер: 2611040300:21:008:0248) із земель для ведення особистого селянського господарства у землі житлової та громадської забудови (для будівництва та обслуговування житлового будинку, господарських будівель та споруд) по вул. Говерляньська у с-ще Ворохта, Ткачик Наталії Іванівні жительці		—	—
	2.12. земельної ділянки площею 0,3896 га (кадастровий номер: 2611040300:20:001:0409) із земель для ведення особистого селянського господарства у землі житлової та громадської забудови (для будівництва та обслуговування житлового будинку, господарських будівель та споруд) по вул. О. Довбуша у с-ще Ворохта, Мочерняк Христині Юріївні жительці		—	—
	2.13. земельної ділянки площею 0,2658 га (кадастровий номер: 2611091201:11:009:0011) із земель для ведення особистого селянського господарства в землі для будівництва та обслуговування багатоквартирного житлового будинку, Ганцюк Галині Іванівні, жительці смт		—	—
	2.14. земельної ділянки площею 0,3794 га (кадастровий номер: 2611091201:13:014:0003) із земель		—	—

	для ведення особистого селянського господарства в землі для будівництва будівель торгівлі, Ганцюк Галині Іванівні, жительці		—	—
	2.15. земельної ділянки площею 0,2723 га (кадастровий номер: 2611091201:13:014:0004) із земель для ведення особистого селянського господарства в землі для будівництва будівель торгівлі, Ганцюк Галині Іванівні, жительці		—	—
	2.16. земельної ділянки площею 1,0361 га (кадастровий номер: 2611091201:13:008:0075) із земель для розміщення та експлуатації основних, підсобних і допоміжних будівель і споруд будівельних організацій та підприємств в землі для будівництва будівель торгівлі, Ганцюк Галині Іванівні, жительці		—	—
	2.17. земельної ділянки площею 0,1306 га (кадастровий номер: 2611040300:19:004:0160) із земель для ведення особистого селянського господарства у землі житлової та громадської забудови (для будівництва та обслуговування житлового будинку, господарських будівель та споруд) по вул. Т. Шевченка у с-ще Ворохта, Санковичу Андрію Володимировичу, жителю		—	—
	2.18. земельної ділянки площею 0,0826 га (кадастровий номер: 2611040300:19:004:0161) із земель для ведення особистого селянського господарства у землі житлової та громадської забудови (для будівництва та обслуговування житлового будинку, господарських будівель та споруд) по вул. Т. Шевченка у с-ще Ворохта, Санковичу Андрію Володимировичу, жителю		—	—
п.3	Дати дозвіл на виготовлення проекту землеустрою щодо відведення:		—	—
	3.1. земельної ділянки з земель комунальної власності площею 0,3671 га для сінокосіння і випасання худоби (код 01.08.) по вул. Пігівська у с. Татарів, Волос Івану Юрійовичу жителя Проект відведення даної земельної ділянки подати на затвердження селищної ради для надання в оренду.		—	—
	3.2. земельної ділянки в оренду з земель комунальної власності площею 0,1419 га по вул. Д. Галицького, 26А у с-ще Ворохта для розміщення, будівництва, експлуатації та обслуговування будівель і споруд об'єктів передачі електричної енергії (для обслуговування будинку лінійного поста), АТ «Прикарпаттяобленерго», юридична адреса: м. Івано-Франківськ, вул. Індустріальна, 34. Проект відведення даної земельної ділянки подати на затвердження селищної ради для надання в оренду.		—	—
	3.3. земельної ділянки з земель комунальної власності площею 0,1200 га для будівництва та обслуговування інших будівель громадської забудови по вул. Д.	—	—	

	Галицького у с-ще Ворохта, Собчинському Юрію Володимировичу жителю Проект відведення даної земельної ділянки подати на затвердження селищної ради для надання в оренду.			
п.4	Затвердити проект землеустрою щодо відведення:			
	4.1. земельної ділянки з земель комунальної власності площею 0,5786 га (кадастровий номер: 2611040300:21:008:1680) для сінокосіння і випасання худоби по вул. О. Довбуша у с-ще Ворохта, Онищенко Сергію Анатолійовичу, жителю та передати земельну ділянку у оренду терміном на 10 (десять) років.			
	4.2. земельної ділянки з земель комунальної власності площею 0,5173 га (кадастровий номер: 2611040300:21:008:0679) для розміщення та експлуатації будівель і споруд додаткових транспортних послуг та допоміжних операцій по вул. О. Довбуша у с-ще Ворохта, Онищенко Сергію Анатолійовичу, жителю та передати земельну ділянку у оренду терміном на 10 (десять) років.			
	4.2.1. затвердити технічну документацію з нормативної грошової оцінки земельної ділянки, яка надається в оренду Онищенко Сергію Анатолійовичу, жителю м. Ворохта площею 0,5173 га (кадастровий номер: 2611040300:21:008:0679) для розміщення та експлуатації будівель і споруд додаткових транспортних послуг та допоміжних операцій по вул. О. Довбуша у с-ще Ворохта, в розмірі 266 362,68 грн (з розрахунку за 1 кв.м. - 51,49 грн).			
	4.2.2. Для розрахунку орендної плати за земельну ділянку, вказаної в пунктах 4.2. та 4.2.1. даного рішення, застосувати ставку в розмірі 8% (інші види використання земель), на підставі Додатку, який затверджений рішенням Ворохтянської селищної ради від 30.06.2021 № «Про встановлення ставок орендної плати за земельні ділянки комунальної власності на території Ворохтянської селищної територіальної громади».			
п.5	Передати в оренду Вовчку Андрію Руслановичу, жителю земельну ділянку площею 0,3433 га (кадастровий номер: 2611040300:21:007:0319) код 01.18. – для сінокосіння та випасання худоби, що розташована за адресою: вул. Миру, смт Ворохта терміном на 25 (двадцять п'ять) років.			
п.6	Передати в постійне користування ГО «Ворохтянська регіональна спілка інвалідів і ветеранів АТО» земельну ділянку			

	ділянку площею 1,8078 га (кадастровий номер: 2611040300:16:001:0001) код 03.05. – землі житлової та громадської забудови (для будівництва та обслуговування будівель закладів культурно-просвітницького обслуговування, - з метою будівництва реабілітаційного центру, з правом проходження реабілітації всіх учасників бойових дій Ворохтянської селищної територіальної громади), що розташована за адресою: вул. Митрополита Андрея Шептицького, селище Ворохта.		—	—
п.7	Відмовити Соколову Сергію Олександровичу, жителю у наданні земельної ділянки орієнтовною площею 0,1500 га для будівництва та обслуговування житлового будинку, господарських будівель та споруд, у Ворохтянській громаді, у зв'язку із недотриманням вимог ст. 118 Земельного кодексу України, а також відповідно до підпункту 5 пункту 27 Перехідних положень Земельного кодексу України (безоплатна передача земель державної, комунальної власності у приватну власність, надання дозволів на розроблення документації із землеустрою, з метою такої безоплатної передачі, забороняється).		—	—
4	Про внесення змін та доповнень до рішення Ворохтянської селищної ради від 30.06.2021 за № 118-9/2021 «Про встановлення місцевих податків та зборів на території Ворохтянської селищної територіальної громади»		—	—
5	Про затвердження Звіту про виконання бюджету Ворохтянської селищної ради		—	—
6	Про зміни до бюджету Ворохтянської селищної ради на 2024 рік		—	—
7	Про внесення змін та доповнень до Положення про відділ соціального захисту населення Ворохтянської селищної ради		—	—
8	Про затвердження Програми волонтерської діяльності Ворохтянської територіальної громади на 2024-28 рр.		—	—
9	Про затвердження комплексної цільової програма вдосконалення системи державного управління на		—	—

	території Ворохтянської територіальної громади за доходами та видатками на 2024-2025 роки		—	—
10	Про затвердження Стратегії Розвитку та плану реалізації Татарівської гімназії Ворохтянської селищної ради Надвірнянського району Івано-Франківської області на 2024-2028 роки		—	—
11	Про зміни до штатного розпису логопедичного пункту відділу освіти, культури, сім'ї, молоді та спорту Ворохтянської селищної ради		—	—
12	Про затвердження Положення про службові відрядження працівників відділу освіти, культури, сім'ї, молоді та спорту Ворохтянської селищної ради Надвірнянського району Івано-Франківської області та його структурних підрозділів		—	—
13	Про затвердження розпоряджень селищного голови.		—	—
14	Різне			
	Про дооплату передачі майна в/з		—	—

П.І.Б.

Депутата селищної ради








Гиньків І.М.










Особистий підпис



































БЮЛЕТЕНЬ ПОІМЕННОГО ГОЛОСУВАННЯ
 Ворохтянська селищна рада восьмого скликання
 Сорок четверта сесія селищної ради (13.08.2024 р.)
 Результати персонального голосування










№	Назва проекту рішення	За	Проти	Утримався
	Затвердження порядку денного			
1	Про внесення змін до Генерального плану с. Татарів <i>1.</i>	<i>[Signature]</i>	—	—
2	Про детальне планування територій <i>2.3.</i>	<i>[Signature]</i>	—	—
п.1	Дати дозвіл на розроблення детального плану території	<i>[Signature]</i>	—	—
	1.1. Щербанюк Миколі Юрійовичу, жителю на земельну ділянку приватної власності площею 0,1500 га кадастровий номер: 2611040300:20:004:0311, з метою зміни цільового призначення - для будівництва та обслуговування житлового будинку, господарських будівель і споруд (присадибна ділянка) по вул. М. Грушевського у с-ще Ворохта.	<i>[Signature]</i>	—	—
	1.2. Юряк Марії Миколаївні, жительці на земельну ділянку приватної власності площею 0,0589 га кадастровий номер: 2611040300:21:004:0136, з метою зміни цільового призначення - для будівництва та обслуговування житлового будинку, господарських будівель і споруд (присадибна ділянка) по вул. Г. Хоткевича у с-ще Ворохта.	<i>[Signature]</i>	—	—
	1.3. Онищенко Сергію Анатолійовичу, жителю на земельну ділянку комунальної власності площею 0,5173 га кадастровий номер: 2611040300:21:008:0679, для розміщення та експлуатації будівель і споруд додаткових транспортних послуг та допоміжних операцій по вул. О. Довбуша у с-ще Ворохта.	<i>[Signature]</i>	—	—
	1.4. Щербині Олексію Олеговичу та Федюкіній Юлії Олегівні, жителям на земельні ділянки приватної власності за кадастровими номерами: 2611040300:21:008:0322, 2611040300:21:008:0432, 2611040300:21:008:0610, з метою зміни функціонального призначення (з території промислових підприємств на територію громадської забудови) по вул. Д. Галицького у с-ще Ворохта.	<i>[Signature]</i>	—	—
п.2	Затвердити детальний план території:	<i>[Signature]</i>	—	—
	2.1. на земельну ділянку приватної власності площею 0,1834 га (кадастровий номер: 2611040300:20:001:0220) по вул. Лесі Українки в селищі Ворохта, з метою зміни цільового призначення - для будівництва та	<i>[Signature]</i>	—	—









<p>обслуговування житлового будинку, господарських будівель та споруд, Ігнат'єву Василю Григоровичу, жителю</p>		<p>—</p>	<p>—</p>
<p>2.2. на земельну ділянку приватної власності площею 0,1500 га кадастровий номер: 2611040300:21:006:0150, з метою зміни цільового призначення - для будівництва та обслуговування житлового будинку, господарських будівель і споруд (присадибна ділянка) по вул. Грицулівка у селище Ворохта, Анищенку Назару Олександровичу, жителю</p>		<p>—</p>	<p>—</p>
<p>2.3. на земельну ділянку приватної власності площею 0,2341 га кадастровий номер: 2611040300:20:005:0239, з метою зміни цільового призначення - для будівництва та обслуговування житлового будинку, господарських будівель і споруд (присадибна ділянка) по вул. М. Грушевського у селище Ворохта, Кроть Роману Станіславовичу, жителю</p>		<p>—</p>	<p>—</p>
<p>2.4. на земельну ділянку приватної власності площею 0,1337 га кадастровий номер: 2611040300:20:004:0010, з метою зміни цільового призначення - для будівництва та обслуговування житлового будинку, господарських будівель і споруд (присадибна ділянка) по вул. Войтул у селище Ворохта, Яремію Юрію Васильовичу, жителю м.</p>		<p>—</p>	<p>—</p>
<p>2.5. на земельну ділянку комунальної власності площею 0,1977 га кадастровий номер: 2611040300:21:008:0526, з метою зміни цільового призначення - для розміщення та експлуатації основних, підсобних і допоміжних будівель та споруд підприємств переробної, машинобудівної та іншої промисловості по вул. Д. Галицького у селище Ворохта, Макійчуку Юрію Юрійовичу жителю</p>		<p>—</p>	<p>—</p>
<p>2.6. на земельну ділянку приватної власності площею 0,0584 га кадастровий номер: 2611040300:20:006:0080, з метою визначення містобудівних умов і обмежень - для будівництва та обслуговування будівель торгівлі по вул. Д. Галицького у селище Ворохта, Івасишин Наталі Богданівні жительці</p>		<p>—</p>	<p>—</p>
<p>2.7. на земельну ділянку приватної власності площею 0,3408 га (кадастровий номер: 2611040300:21:007:0315) по вул. І. Франка в селищі Ворохта, з метою зміни цільового призначення - для будівництва та обслуговування житлового будинку, господарських будівель та споруд, Пинило Сергію Ярославовичу, жителю</p>		<p>—</p>	<p>—</p>
<p>2.8. на земельну ділянку приватної власності площею 0,2481 га (кадастровий номер: 2611040300:21:008:0248) по вул. Говерляньська в селищі Ворохта, з метою зміни цільового призначення - для будівництва та обслуговування житлового будинку, господарських будівель та споруд, Ткачик Наталії Іванівні, жительці селища</p>		<p>—</p>	<p>—</p>









	2.9. на земельну ділянку приватної власності площею 0,3896 га (кадастровий номер: 2611040300:20:001:0409) по вул. О. Довбуша в селищі Ворохта, з метою зміни цільового призначення - для будівництва та обслуговування житлового будинку, господарських будівель та споруд, Мочерняк Христині Юріївні, жительці селища		-	
	2.10. на земельну ділянку приватної власності площею 0,1306 га (кадастровий номер: 2611040300:19:004:0160) по вул. Т. Шевченка у с-ще Ворохта із земель для ведення особистого селянського господарства у землі житлової та громадської забудови (для будівництва та обслуговування житлового будинку, господарських будівель та споруд), Санковичу Андрію Володимировичу, жителю с.		-	-
	2.11. на земельну ділянку приватної власності площею 0,0826 га (кадастровий номер: 2611040300:19:004:0161) по вул. Т. Шевченка у с-ще Ворохта, з метою зміни цільового призначення із земель для ведення особистого селянського господарства у землі житлової та громадської забудови (для будівництва та обслуговування житлового будинку, господарських будівель та споруд), Санковичу Андрію Володимировичу, жителю		-	-
3	Про розгляд земельних питань		-	-
п.1	Затвердити технічну документацію із землеустрою щодо встановлення меж земельної ділянки в натурі (на місцевості):		-	-
	1.1. земельної ділянки площею 0,1500 га кадастровий номер: 2611040300:21:007:0290 для будівництва та обслуговування житлового будинку, господарських будівель та споруд по вул. Миру, у с-ще Ворохта, Петрацуку Юрію Івановичу, жителю та передати земельну ділянку у власність.		-	-
	1.2. земельної ділянки площею 0,1463 га кадастровий номер: 2611040300:21:008:0674 для будівництва та обслуговування житлового будинку, господарських будівель та споруд по вул. Говерляньська, у с-ще Ворохта, Максимюк Марії Кирилівні, жительці та передати земельну ділянку у власність.		-	-
	1.3. земельної ділянки площею 0,1199 га кадастровий номер: 2611091201:13:014:0057 для будівництва та обслуговування житлового будинку, господарських будівель та споруд по вул. О. Довбуша, у с. Татарів, Шовгенюк Марії Василівні, жительці та передати земельну ділянку у власність.		-	-
	1.4. земельної ділянки площею 0,1500 га кадастровий номер: 2611040300:21:007:0350 для будівництва та обслуговування житлового будинку, господарських будівель та споруд по вул. І. Франка, у с-ще Ворохта, Проданюк Михайлу Дмитровичу, жителю та передати земельну ділянку у власність.		-	-






	1.5. земельної ділянки площею 0,1500 га кадастровий номер: 2611040300:19:004:0181 для будівництва та обслуговування житлового будинку, господарських будівель та споруд по вул. Т. Шевченка, у с-ще Ворохта, Савчин Олені Юрїївні, жителю та передати земельну ділянку у власність.			
п.2	2. Затвердити проект землеустрою щодо зміни цільового призначення:			
	2.1. земельної ділянки площею 0,1500 га (кадастровий номер: 2611040300:21:006:0150) із земель для ведення особистого селянського господарства у землі житлової та громадської забудови (для будівництва та обслуговування житлового будинку, господарських будівель та споруд) по вул. Грицулівка у с-ще Ворохта, Анищенко Назару Олександровичу жителю			
	2.2. земельної ділянки площею 0,1834 га (кадастровий номер: 2611040300:20:001:0220) із земель для ведення особистого селянського господарства у землі житлової та громадської забудови (для будівництва та обслуговування житлового будинку, господарських будівель та споруд) по вул. Лесі Українки у с-ще Ворохта, Ігнат'єву Василю Григоровичу жителю			
	2.3. земельної ділянки площею 0,0432 га (кадастровий номер: 2611091201:14:003:0121) із земель для ведення особистого селянського господарства у землі житлової та громадської забудови (для будівництва та обслуговування житлового будинку, господарських будівель та споруд) по вул. Миру у с. Татарів, Боднарєнко Марії Василівні жительці			
	2.4. земельної ділянки площею 0,1115 га (кадастровий номер: 2611091201:14:009:0082) із земель для ведення особистого селянського господарства у землі житлової та громадської забудови (для будівництва та обслуговування житлового будинку, господарських будівель та споруд) по вул. Підгребінь у с. Татарів, Озорович Марії Йосипівні жительці			
	2.5. земельної ділянки площею 0,2341 га (кадастровий номер: 2611040300:20:005:0239) із земель для ведення особистого селянського господарства у землі житлової та громадської забудови (для будівництва та обслуговування житлового будинку, господарських будівель та споруд) по вул. М. Грушевського у с-ще Ворохта, Кроть Роману Станіславовичу жителю			
	2.6. земельної ділянки площею 0,1337 га (кадастровий номер: 2611040300:20:004:0010) із земель для ведення особистого селянського господарства у землі житлової та громадської забудови (для будівництва та обслуговування житлового будинку, господарських будівель та споруд) по вул. Войтул у с-ще Ворохта, Яремїю Юрїю Васильовичу			

	жителю			
	2.7. земельної ділянки площею 0,0497 га (кадастровий номер: 2611091201:13:006:0015) із земель для ведення особистого селянського господарства у землі житлової та громадської забудови (для будівництва та обслуговування житлового будинку, господарських будівель та споруд) по вул. Т. Шевченка у с. Татарів, Джіоевій Альбіні Василівні жительці		—	—
	2.8. земельної ділянки площею 0,1977 га (кадастровий номер: 2611040300:21:008:0526) із земель для будівництва та обслуговування інших будівель громадської забудови у землі для розміщення та експлуатації основних, підсобних і допоміжних будівель та споруд підприємств переробної, машинобудівної та іншої промисловості по вул. Д. Галицького у с-ще Ворохта, Макійчуку Юрію Юрійовичу жителю		—	—
	2.9. земельної ділянки площею 0,1181 га (кадастровий номер: 2611091201:13:006:0016) із земель для ведення особистого селянського господарства у землі житлової та громадської забудови (для будівництва та обслуговування житлового будинку, господарських будівель та споруд) по вул. Т. Шевченка у с. Татарів, Ємець Світлані Володимирівні жительці		—	—
	2.10. земельної ділянки площею 0,0769 га (кадастровий номер: 2611091201:13:015:0073) із земель для ведення особистого селянського господарства у землі житлової та громадської забудови (для будівництва та обслуговування житлового будинку, господарських будівель та споруд) по вул. Гірська у с. Татарів, Бойку Андрію Михайловичу жителю		—	—
	2.11. земельної ділянки площею 0,2481 га (кадастровий номер: 2611040300:21:008:0248) із земель для ведення особистого селянського господарства у землі житлової та громадської забудови (для будівництва та обслуговування житлового будинку, господарських будівель та споруд) по вул. Говерляньська у с-ще Ворохта, Ткачик Наталії Іванівні жительці		—	—
	2.12. земельної ділянки площею 0,3896 га (кадастровий номер: 2611040300:20:001:0409) із земель для ведення особистого селянського господарства у землі житлової та громадської забудови (для будівництва та обслуговування житлового будинку, господарських будівель та споруд) по вул. О. Довбуша у с-ще Ворохта, Мочерняк Христині Юріївні жительці		—	—
	2.13. земельної ділянки площею 0,2658 га (кадастровий номер: 2611091201:11:009:0011) із земель для ведення особистого селянського господарства в землі для будівництва та обслуговування багатоквартирного житлового будинку, Ганцюк Галині Іванівні, жительці смт		—	—
	2.14. земельної ділянки площею 0,3794 га (кадастровий номер: 2611091201:13:014:0003) із земель		—	—

	для ведення особистого селянського господарства в землі для будівництва будівель торгівлі, Ганцюк Галині Іванівні, жительці		—	—
	2.15. земельної ділянки площею 0,2723 га (кадастровий номер: 2611091201:13:014:0004) із земель для ведення особистого селянського господарства в землі для будівництва будівель торгівлі, Ганцюк Галині Іванівні, жительці		—	—
	2.16. земельної ділянки площею 1,0361 га (кадастровий номер: 2611091201:13:008:0075) із земель для розміщення та експлуатації основних, підсобних і допоміжних будівель і споруд будівельних організацій та підприємств в землі для будівництва будівель торгівлі, Ганцюк Галині Іванівні, жительці		—	—
	2.17. земельної ділянки площею 0,1306 га (кадастровий номер: 2611040300:19:004:0160) із земель для ведення особистого селянського господарства у землі житлової та громадської забудови (для будівництва та обслуговування житлового будинку, господарських будівель та споруд) по вул. Т. Шевченка у с-ще Ворохта, Санковичу Андрію Володимировичу, жителю		—	—
	2.18. земельної ділянки площею 0,0826 га (кадастровий номер: 2611040300:19:004:0161) із земель для ведення особистого селянського господарства у землі житлової та громадської забудови (для будівництва та обслуговування житлового будинку, господарських будівель та споруд) по вул. Т. Шевченка у с-ще Ворохта, Санковичу Андрію Володимировичу, жителю		—	—
п.3	Дати дозвіл на виготовлення проекту землеустрою щодо відведення:		—	—
	3.1. земельної ділянки з земель комунальної власності площею 0,3671 га для сінокосіння і випасання худоби (код 01.08.) по вул. Пігівська у с. Татарів, Волос Івану Юрійовичу жителя Проект відведення даної земельної ділянки подати на затвердження селищної ради для надання в оренду.		—	—
	3.2. земельної ділянки в оренду з земель комунальної власності площею 0,1419 га по вул. Д. Галицького, 26А у с-ще Ворохта для розміщення, будівництва, експлуатації та обслуговування будівель і споруд об'єктів передачі електричної енергії (для обслуговування будинку лінійного поста), АТ «Прикарпаттяобленерго», юридична адреса: м. Івано-Франківськ, вул. Індустріальна, 34. Проект відведення даної земельної ділянки подати на затвердження селищної ради для надання в оренду.		—	—
	3.3. земельної ділянки з земель комунальної власності площею 0,1200 га для будівництва та обслуговування інших будівель громадської забудови по вул. Д.	—	—	

	Галицького у с-ще Ворохта, Собчинському Юрію Володимировичу жителю Проект відведення даної земельної ділянки подати на затвердження селищної ради для надання в оренду.	—	—	
п.4	Затвердити проект землеустрою щодо відведення:		—	—
	4.1. земельної ділянки з земель комунальної власності площею 0,5786 га (кадастровий номер: 2611040300:21:008:1680) для сінокосіння і випасання худоби по вул. О. Довбуша у с-ще Ворохта, Онищенку Сергію Анатолійовичу, жителю та передати земельну ділянку у оренду терміном на 10 (десять) років.		—	—
	4.2. земельної ділянки з земель комунальної власності площею 0,5173 га (кадастровий номер: 2611040300:21:008:0679) для розміщення та експлуатації будівель і споруд додаткових транспортних послуг та допоміжних операцій по вул. О. Довбуша у с-ще Ворохта, Онищенку Сергію Анатолійовичу, жителю та передати земельну ділянку у оренду терміном на 10 (десять) років.		—	—
	4.2.1. затвердити технічну документацію з нормативної грошової оцінки земельної ділянки, яка надається в оренду Онищенку Сергію Анатолійовичу, жителю м. площею 0,5173 га (кадастровий номер: 2611040300:21:008:0679) для розміщення та експлуатації будівель і споруд додаткових транспортних послуг та допоміжних операцій по вул. О. Довбуша у с-ще Ворохта, в розмірі 266 362,68 грн (з розрахунку за 1 кв.м. - 51,49 грн).		—	—
	4.2.2. Для розрахунку орендної плати за земельну ділянку, вказаної в пунктах 4.2. та 4.2.1. даного рішення, застосувати ставку в розмірі 8% (інші види використання земель), на підставі Додатку, який затверджений рішенням Ворохтянської селищної ради від 30.06.2021 № «Про встановлення ставок орендної плати за земельні ділянки комунальної власності на території Ворохтянської селищної територіальної громади».		—	—
п.5	Передати в оренду Вовчуку Андрію Руслановичу, жителю земельну ділянку площею 0,3433 га (кадастровий номер: 2611040300:21:007:0319) код 01.18. – для сінокосіння та випасання худоби, що розташована за адресою: вул. Миру, смт Ворохта терміном на 25 (двадцять п'ять) років.		—	—
п.6	Передати в постійне користування ГО «Ворохтянська регіональна спілка інвалідів і ветеранів АТО» земельну		—	—

	ділянку площею 1,8078 га (кадастровий номер: 2611040300:16:001:0001) код 03.05. – землі житлової та громадської забудови (для будівництва та обслуговування будівель закладів культурно-просвітницького обслуговування, - з метою будівництва реабілітаційного центру, з правом проходження реабілітації всіх учасників бойових дій Ворохтянської селищної територіальної громади), що розташована за адресою: вул. Митрополита Андрея Шептицького, селище Ворохта.		-	-
п.7	Відмовити Соколову Сергію Олександровичу, жителю у наданні земельної ділянки орієнтовною площею 0,1500 га для будівництва та обслуговування житлового будинку, господарських будівель та споруд, у Ворохтянській громаді, у зв'язку із недотриманням вимог ст. 118 Земельного кодексу України, а також відповідно до підпункту 5 пункту 27 Перехідних положень Земельного кодексу України (безоплатна передача земель державної, комунальної власності у приватну власність, надання дозволів на розроблення документації із землеустрою, з метою такої безоплатної передачі, забороняється).		-	-
4	Про внесення змін та доповнень до рішення Ворохтянської селищної ради від 30.06.2021 за № 118-9/2021 «Про встановлення місцевих податків та зборів на території Ворохтянської селищної територіальної громади»		-	-
5	Про затвердження Звіту про виконання бюджету Ворохтянської селищної ради		-	-
6	Про зміни до бюджету Ворохтянської селищної ради на 2024 рік		-	-
7	Про внесення змін та доповнень до Положення про відділ соціального захисту населення Ворохтянської селищної ради		-	-
8	Про затвердження Програми волонтерської діяльності Ворохтянської територіальної громади на 2024-28 рр.		-	-
9	Про затвердження комплексної цільової програма вдосконалення системи державного управління на		-	-


	території Ворохтянської територіальної громади за доходами та видатками на 2024-2025 роки			
10	Про затвердження Стратегії Розвитку та плану реалізації Татарівської гімназії Ворохтянської селищної ради Надвірнянського району Івано-Франківської області на 2024-2028 роки		-	-
11	Про зміни до штатного розпису логопедичного пункту відділу освіти, культури, сім'ї, молоді та спорту Ворохтянської селищної ради		-	-
12	Про затвердження Положення про службові відрядження працівників відділу освіти, культури, сім'ї, молоді та спорту Ворохтянської селищної ради Надвірнянського району Івано-Франківської області та його структурних підрозділів		-	-
13	Про затвердження розпоряджень селищного голови.		-	-
14/1	Про безоплатну митинг всіх керівників громади		-	-
14	Різне			

П.І.Б.

Депутата селищної ради



Особистий підпис



БЮЛЕТЕНЬ ПОІМЕННОГО ГОЛОСУВАННЯВорохтянська селищна рада восьмого скликання
Сорок четверта сесія селищної ради (13.08.2024 р.)

Результати персонального голосування

№	Назва проекту рішення	За	Проти	Утримався
X	Затвердження порядку денного			
1	Про внесення змін до Генерального плану с. Татарів 1 2.3			
2	Про детальне планування територій			
п.1	Дати дозвіл на розроблення детального плану території			
	1.1. Щербанюк Миколі Юрійовичу, жителю на земельну ділянку приватної власності площею 0,1500 га кадастровий номер: 2611040300:20:004:0311, з метою зміни цільового призначення - для будівництва та обслуговування житлового будинку, господарських будівель і споруд (присадибна ділянка) по вул. М. Грушевського у с-ще Ворохта.			
	1.2. Юряк Марії Миколаївні, жительці на земельну ділянку приватної власності площею 0,0589 га кадастровий номер: 2611040300:21:004:0136, з метою зміни цільового призначення - для будівництва та обслуговування житлового будинку, господарських будівель і споруд (присадибна ділянка) по вул. Г. Хоткевича у с-ще Ворохта.			
	1.3. Онищенко Сергію Анатолійовичу, жителю на земельну ділянку комунальної власності площею 0,5173 га кадастровий номер: 2611040300:21:008:0679, для розміщення та експлуатації будівель і споруд додаткових транспортних послуг та допоміжних операцій по вул. О. Довбуша у с-ще Ворохта.			
	1.4. Щербині Олексію Олеговичу та Федюкіній Юлії Олегівні, жителям на земельні ділянки приватної власності за кадастровими номерами: 2611040300:21:008:0322, 2611040300:21:008:0432, 2611040300:21:008:0610, з метою зміни функціонального призначення (з території промислових підприємств на територію громадської забудови) по вул. Д. Галицького у с-ще Ворохта.			
п.2	Затвердити детальний план території:			
	2.1. на земельну ділянку приватної власності площею 0,1834 га (кадастровий номер: 2611040300:20:001:0220) по вул. Лесі Українки в селищі Ворохта, з метою зміни цільового призначення - для будівництва та			

	обслуговування житлового будинку, господарських будівель та споруд, Ігнатьєву Василю Григоровичу, жителю			
	2.2. на земельну ділянку приватної власності площею 0,1500 га кадастровий номер: 2611040300:21:006:0150, з метою зміни цільового призначення - для будівництва та обслуговування житлового будинку, господарських будівель і споруд (присадибна ділянка) по вул. Грицулівка у селище Ворохта, Анищенку Назару Олександровичу, жителю			
	2.3. на земельну ділянку приватної власності площею 0,2341 га кадастровий номер: 2611040300:20:005:0239, з метою зміни цільового призначення - для будівництва та обслуговування житлового будинку, господарських будівель і споруд (присадибна ділянка) по вул. М. Грушевського у селище Ворохта, Кроть Роману Станіславовичу, жителю			
	2.4. на земельну ділянку приватної власності площею 0,1337 га кадастровий номер: 2611040300:20:004:0010, з метою зміни цільового призначення - для будівництва та обслуговування житлового будинку, господарських будівель і споруд (присадибна ділянка) по вул. Войтул у селище Ворохта, Яремію Юрію Васильовичу, жителю м.			
	2.5. на земельну ділянку комунальної власності площею 0,1977 га кадастровий номер: 2611040300:21:008:0526, з метою зміни цільового призначення - для розміщення та експлуатації основних, підсобних і допоміжних будівель та споруд підприємств переробної, машинобудівної та іншої промисловості по вул. Д. Галицького у селище Ворохта, Макійчуку Юрію Юрійовичу жителю			
	2.6. на земельну ділянку приватної власності площею 0,0584 га кадастровий номер: 2611040300:20:006:0080, з метою визначення містобудівних умов і обмежень - для будівництва та обслуговування будівель торгівлі по вул. Д. Галицького у селище Ворохта, Івасишин Наталі Богданівні жительці а м 20			
	2.7. на земельну ділянку приватної власності площею 0,3408 га (кадастровий номер: 2611040300:21:007:0315) по вул. І. Франка в селищі Ворохта, з метою зміни цільового призначення - для будівництва та обслуговування житлового будинку, господарських будівель та споруд, Пинило Сергію Ярославовичу, жителю			
	2.8. на земельну ділянку приватної власності площею 0,2481 га (кадастровий номер: 2611040300:21:008:0248) по вул. Говерляньська в селищі Ворохта, з метою зміни цільового призначення - для будівництва та обслуговування житлового будинку, господарських будівель та споруд, Ткачик Наталії Іванівні, жительці			

	2.9. на земельну ділянку приватної власності площею 0,3896 га (кадастровий номер: 2611040300:20:001:0409) по вул. О. Довбуша в селищі Ворохта, з метою зміни цільового призначення - для будівництва та обслуговування житлового будинку, господарських будівель та споруд, Мочерняк Христині Юріївні, жительці			
	2.10. на земельну ділянку приватної власності площею 0,1306 га (кадастровий номер: 2611040300:19:004:0160) по вул. Т. Шевченка у с-ще Ворохта із земель для ведення особистого селянського господарства у землі житлової та громадської забудови (для будівництва та обслуговування житлового будинку, господарських будівель та споруд), Санковичу Андрію Володимировичу, жителю с.			
	2.11. на земельну ділянку приватної власності площею 0,0826 га (кадастровий номер: 2611040300:19:004:0161) по вул. Т. Шевченка у с-ще Ворохта, з метою зміни цільового призначення із земель для ведення особистого селянського господарства у землі житлової та громадської забудови (для будівництва та обслуговування житлового будинку, господарських будівель та споруд), Санковичу Андрію Володимировичу, жителю			
3	Про розгляд земельних питань			
п.1	Затвердити технічну документацію із землеустрою щодо встановлення меж земельної ділянки в натурі (на місцевості):			
	1.1. земельної ділянки площею 0,1500 га кадастровий номер: 2611040300:21:007:0290 для будівництва та обслуговування житлового будинку, господарських будівель та споруд по вул. Миру, у с-ще Ворохта, Петрацуку Юрію Івановичу, жителю та передати земельну ділянку у власність.			
	1.2. земельної ділянки площею 0,1463 га кадастровий номер: 2611040300:21:008:0674 для будівництва та обслуговування житлового будинку, господарських будівель та споруд по вул. Говерлянська, у с-ще Ворохта, Максимюк Марії Кирилівні, жительці та передати земельну ділянку у власність.			
	1.3. земельної ділянки площею 0,1199 га кадастровий номер: 2611091201:13:014:0057 для будівництва та обслуговування житлового будинку, господарських будівель та споруд по вул. О. Довбуша, у с. Татарів, Шовгенюк Марії Василівні, жительці та передати земельну ділянку у власність.			
	1.4. земельної ділянки площею 0,1500 га кадастровий номер: 2611040300:21:007:0350 для будівництва та обслуговування житлового будинку, господарських будівель та споруд по вул. І. Франка, у с-ще Ворохта, Проданюк Михайлу Дмитровичу, жителю та передати земельну ділянку у власність.			

	1.5. земельної ділянки площею 0,1500 га кадастровий номер: 2611040300:19:004:0181 для будівництва та обслуговування житлового будинку, господарських будівель та споруд по вул. Т. Шевченка, у с-ще Ворохта, Савчин Олені Юріївні, жителю та передати земельну ділянку у власність.			
п.2	2. Затвердити проект землеустрою щодо зміни цільового призначення:			
	2.1. земельної ділянки площею 0,1500 га (кадастровий номер: 2611040300:21:006:0150) із земель для ведення особистого селянського господарства у землі житлової та громадської забудови (для будівництва та обслуговування житлового будинку, господарських будівель та споруд) по вул. Грицулівка у с-ще Ворохта, Анищенко Назару Олександровичу жителю			
	2.2. земельної ділянки площею 0,1834 га (кадастровий номер: 2611040300:20:001:0220) із земель для ведення особистого селянського господарства у землі житлової та громадської забудови (для будівництва та обслуговування житлового будинку, господарських будівель та споруд) по вул. Лесі Українки у с-ще Ворохта, Ігнат'єву Василю Григоровичу жителю			
	2.3. земельної ділянки площею 0,0432 га (кадастровий номер: 2611091201:14:003:0121) із земель для ведення особистого селянського господарства у землі житлової та громадської забудови (для будівництва та обслуговування житлового будинку, господарських будівель та споруд) по вул. Миру у с. Татарів, Боднарєнко Марії Василівні жительці			
	2.4. земельної ділянки площею 0,1115 га (кадастровий номер: 2611091201:14:009:0082) із земель для ведення особистого селянського господарства у землі житлової та громадської забудови (для будівництва та обслуговування житлового будинку, господарських будівель та споруд) по вул. Підгребінь у с. Татарів, Озорович Марії Йосипівні жительці			
	2.5. земельної ділянки площею 0,2341 га (кадастровий номер: 2611040300:20:005:0239) із земель для ведення особистого селянського господарства у землі житлової та громадської забудови (для будівництва та обслуговування житлового будинку, господарських будівель та споруд) по вул. М. Грушевського у с-ще Ворохта, Кроть Роману Станіславовичу жителю			
	2.6. земельної ділянки площею 0,1337 га (кадастровий номер: 2611040300:20:004:0010) із земель для ведення особистого селянського господарства у землі житлової та громадської забудови (для будівництва та обслуговування житлового будинку, господарських будівель та споруд) по вул. Войтул у с-ще Ворохта, Яремію Юрію Васильовичу			

	жителю			
	2.7. земельної ділянки площею 0,0497 га (кадастровий номер: 2611091201:13:006:0015) із земель для ведення особистого селянського господарства у землі житлової та громадської забудови (для будівництва та обслуговування житлового будинку, господарських будівель та споруд) по вул. Т. Шевченка у с. Татарів, Джіоевій Альбіні Василівні жительці			
	2.8. земельної ділянки площею 0,1977 га (кадастровий номер: 2611040300:21:008:0526) із земель для будівництва та обслуговування інших будівель громадської забудови у землі для розміщення та експлуатації основних, підсобних і допоміжних будівель та споруд підприємств переробної, машинобудівної та іншої промисловості по вул. Д. Галицького у с-ще Ворохта, Макійчуку Юрію Юрійовичу жителю			
	2.9. земельної ділянки площею 0,1181 га (кадастровий номер: 2611091201:13:006:0016) із земель для ведення особистого селянського господарства у землі житлової та громадської забудови (для будівництва та обслуговування житлового будинку, господарських будівель та споруд) по вул. Т. Шевченка у с. Татарів, Ємець Світлані Володимирівні жительці			
	2.10. земельної ділянки площею 0,0769 га (кадастровий номер: 2611091201:13:015:0073) із земель для ведення особистого селянського господарства у землі житлової та громадської забудови (для будівництва та обслуговування житлового будинку, господарських будівель та споруд) по вул. Гірська у с. Татарів, Бойку Андрію Михайловичу жителю			
	2.11. земельної ділянки площею 0,2481 га (кадастровий номер: 2611040300:21:008:0248) із земель для ведення особистого селянського господарства у землі житлової та громадської забудови (для будівництва та обслуговування житлового будинку, господарських будівель та споруд) по вул. Говерляньська у с-ще Ворохта, Ткачик Наталії Іванівні жительці			
	2.12. земельної ділянки площею 0,3896 га (кадастровий номер: 2611040300:20:001:0409) із земель для ведення особистого селянського господарства у землі житлової та громадської забудови (для будівництва та обслуговування житлового будинку, господарських будівель та споруд) по вул. О. Довбуша у с-ще Ворохта, Мочерняк Христині Юрійівні жительці			
	2.13. земельної ділянки площею 0,2658 га (кадастровий номер: 2611091201:11:009:0011) із земель для ведення особистого селянського господарства в землі для будівництва та обслуговування багатоквартирного житлового будинку, Ганцюк Галині Іванівні, жительці смт			
	2.14. земельної ділянки площею 0,3794 га (кадастровий номер: 2611091201:13:014:0003) із земель			

	для ведення особистого селянського господарства в землі для будівництва будівель торгівлі, Ганцюк Галині Іванівні, жительці			
	2.15. земельної ділянки площею 0,2723 га (кадастровий номер: 2611091201:13:014:0004) із земель для ведення особистого селянського господарства в землі для будівництва будівель торгівлі, Ганцюк Галині Іванівні, жительці			
	2.16. земельної ділянки площею 1,0361 га (кадастровий номер: 2611091201:13:008:0075) із земель для розміщення та експлуатації основних, підсобних і допоміжних будівель і споруд будівельних організацій та підприємств в землі для будівництва будівель торгівлі, Ганцюк Галині Іванівні, жительці			
	2.17. земельної ділянки площею 0,1306 га (кадастровий номер: 2611040300:19:004:0160) із земель для ведення особистого селянського господарства у землі житлової та громадської забудови (для будівництва та обслуговування житлового будинку, господарських будівель та споруд) по вул. Т. Шевченка у с-ще Ворохта, Санковичу Андрію Володимировичу, жителю			
	2.18. земельної ділянки площею 0,0826 га (кадастровий номер: 2611040300:19:004:0161) із земель для ведення особистого селянського господарства у землі житлової та громадської забудови (для будівництва та обслуговування житлового будинку, господарських будівель та споруд) по вул. Т. Шевченка у с-ще Ворохта, Санковичу Андрію Володимировичу, жителю			
п.3	Дати дозвіл на виготовлення проекту землеустрою щодо відведення:			
	3.1. земельної ділянки з земель комунальної власності площею 0,3671 га для сінокосіння і випасання худоби (код 01.08.) по вул. Пігівська у с. Татарів, Волос Івану Юрійовичу жителя Проект відведення даної земельної ділянки подати на затвердження селищної ради для надання в оренду.			
	3.2. земельної ділянки в оренду з земель комунальної власності площею 0,1419 га по вул. Д. Галицького, 26А у с-ще Ворохта для розміщення, будівництва, експлуатації та обслуговування будівель і споруд об'єктів передачі електричної енергії (для обслуговування будинку лінійного поста), АТ «Прикарпаттяобленерго», юридична адреса: м. Івано-Франківськ, вул. Індустріальна, 34. Проект відведення даної земельної ділянки подати на затвердження селищної ради для надання в оренду.			
	3.3. земельної ділянки з земель комунальної власності площею 0,1200 га для будівництва та обслуговування інших будівель громадської забудови по вул. Д.			

	<p>Галицького у с-ще Ворохта, Собчинському Юрію Володимировичу жителю</p> <p>Проект відведення даної земельної ділянки подати на затвердження селищної ради для надання в оренду.</p>			
п.4	<p>Затвердити проект землеустрою щодо відведення:</p> <p>4.1. земельної ділянки з земель комунальної власності площею 0,5786 га (кадастровий номер: 2611040300:21:008:1680) для сінокосіння і випасання худоби по вул. О. Довбуша у с-ще Ворохта, Онищенку Сергію Анатолійовичу, жителю</p> <p>та передати земельну ділянку у оренду терміном на 10 (десять) років.</p> <p>4.2. земельної ділянки з земель комунальної власності площею 0,5173 га (кадастровий номер: 2611040300:21:008:0679) для розміщення та експлуатації будівель і споруд додаткових транспортних послуг та допоміжних операцій по вул. О. Довбуша у с-ще Ворохта, Онищенку Сергію Анатолійовичу, жителю</p> <p>та передати земельну ділянку у оренду терміном на 10 (десять) років.</p> <p>4.2.1. затвердити технічну документацію з нормативної грошової оцінки земельної ділянки, яка надається в оренду Онищенку Сергію Анатолійовичу, жителю площею 0,5173 га (кадастровий номер: 2611040300:21:008:0679) для розміщення та експлуатації будівель і споруд додаткових транспортних послуг та допоміжних операцій по вул. О. Довбуша у с-ще Ворохта, в розмірі 266 362,68 грн (з розрахунку за 1 кв.м. - 51,49 грн).</p> <p>4.2.2. Для розрахунку орендної плати за земельну ділянку, вказаної в пунктах 4.2. та 4.2.1. даного рішення, застосувати ставку в розмірі 8% (інші види використання земель), на підставі Додатку, який затверджений рішенням Ворохтянської селищної ради від 30.06.2021 № «Про встановлення ставок орендної плати за земельні ділянки комунальної власності на території Ворохтянської селищної територіальної громади».</p>			
п.5	<p>Передати в оренду Вовчуку Андрію Руслановичу, жителю земельну ділянку площею 0,3433 га (кадастровий номер: 2611040300:21:007:0319) код 01.18. – для сінокосіння та випасання худоби, що розташована за адресою: вул. Миру, смт Ворохта терміном на 25 (двадцять п'ять) років.</p>			
п.6	<p>Передати в постійне користування ГО «Ворохтянська регіональна спілка інвалідів і ветеранів АТО» земельну</p>			

	ділянку площею 1,8078 га (кадастровий номер: 2611040300:16:001:0001) код 03.05. – землі житлової та громадської забудови (для будівництва та обслуговування будівель закладів культурно-просвітницького обслуговування, - з метою будівництва реабілітаційного центру, з правом проходження реабілітації всіх учасників бойових дій Ворохтянської селищної територіальної громади), що розташована за адресою: вул. Митрополита Андрея Шептицького, селище Ворохта.		
п.7	Відмовити Соколову Сергію Олександровичу, жителю у наданні земельної ділянки орієнтовною площею 0,1500 га для будівництва та обслуговування житлового будинку, господарських будівель та споруд, у Ворохтянській громаді, у зв'язку із недотриманням вимог ст. 118 Земельного кодексу України, а також відповідно до підпункту 5 пункту 27 Перехідних положень Земельного кодексу України (безоплатна передача земель державної, комунальної власності у приватну власність, надання дозволів на розроблення документації із землеустрою, з метою такої безоплатної передачі, забороняється).		
4	Про внесення змін та доповнень до рішення Ворохтянської селищної ради від 30.06.2021 за № 118-9/2021 «Про встановлення місцевих податків та зборів на території Ворохтянської селищної територіальної громади»		
5	Про затвердження Звіту про виконання бюджету Ворохтянської селищної ради		
6	Про зміни до бюджету Ворохтянської селищної ради на 2024 рік		
7	Про внесення змін та доповнень до Положення про відділ соціального захисту населення Ворохтянської селищної ради		
8	Про затвердження Програми волонтерської діяльності Ворохтянської територіальної громади на 2024-28 рр.		
9	Про затвердження комплексної цільової програма вдосконалення системи державного управління на		

	території Ворохтянської територіальної громади за доходами та видатками на 2024-2025 роки			
10	Про затвердження Стратегії Розвитку та плану реалізації Татарівської гімназії Ворохтянської селищної ради Надвірнянського району Івано-Франківської області на 2024-2028 роки			
11	Про зміни до штатного розпису логопедичного пункту відділу освіти, культури, сім'ї, молоді та спорту Ворохтянської селищної ради			
12	Про затвердження Положення про службові відрядження працівників відділу освіти, культури, сім'ї, молоді та спорту Ворохтянської селищної ради Надвірнянського району Івано-Франківської області та його структурних підрозділів			
13	Про затвердження розпоряджень селищного голови.			
14	<i>Про затвердження розпоряджень селищного голови</i>			
14	Різне			

П.І.Б.

Депутата селищної ради

Марія Гук Л.В.








Особистий підпис

[Handwritten signature]








БЮЛЕТЕНЬ ПОІМЕННОГО ГОЛОСУВАННЯ








Ворохтянська селищна рада восьмого скликання
Сорок четверта сесія селищної ради (13.08.2024 р.)
Результати персонального голосування








№	Назва проекту рішення	За	Проти	Утримався
X	Затвердження порядку денного			
1	Про внесення змін до Генерального плану с. Татарів	1.1 1.2.; 713		
2	Про детальне планування територій			
п.1	Дати дозвіл на розроблення детального плану території			
	1.1. Щербанюк Миколі Юрійовичу, жителю на земельну ділянку приватної власності площею 0,1500 га кадастровий номер: 2611040300:20:004:0311, з метою зміни цільового призначення - для будівництва та обслуговування житлового будинку, господарських будівель і споруд (присадибна ділянка) по вул. М. Грушевського у с-ще Ворохта.			
	1.2. Юряк Марії Миколаївні, жительці на земельну ділянку приватної власності площею 0,0589 га кадастровий номер: 2611040300:21:004:0136, з метою зміни цільового призначення - для будівництва та обслуговування житлового будинку, господарських будівель і споруд (присадибна ділянка) по вул. Г. Хоткевича у с-ще Ворохта.			
	1.3. Онищенко Сергію Анатолійовичу, жителю на земельну ділянку комунальної власності площею 0,5173 га кадастровий номер: 2611040300:21:008:0679, для розміщення та експлуатації будівель і споруд додаткових транспортних послуг та допоміжних операцій по вул. О. Довбуша у с-ще Ворохта.			
	1.4. Щербині Олексію Олеговичу та Федюкіній Юлії Олегівні, жителям на земельні ділянки приватної власності за кадастровими номерами: 2611040300:21:008:0322, 2611040300:21:008:0432, 2611040300:21:008:0610, з метою зміни функціонального призначення (з території промислових підприємств на територію громадської забудови) по вул. Д. Галицького у с-ще Ворохта.			
п.2	Затвердити детальний план території:			
	2.1. на земельну ділянку приватної власності площею 0,1834 га (кадастровий номер: 2611040300:20:001:0220) по вул. Лесі Українки в селищі Ворохта, з метою зміни цільового призначення - для будівництва та			

<p>обслуговування житлового будинку, господарських будівель та споруд, Ігнат'єву Василю Григоровичу, жителю</p>			
<p>2.2. на земельну ділянку приватної власності площею 0,1500 га кадастровий номер: 2611040300:21:006:0150, з метою зміни цільового призначення - для будівництва та обслуговування житлового будинку, господарських будівель і споруд (присадибна ділянка) по вул. Грицулівка у селище Ворохта, Анищенко Назару Олександровичу, жителю</p>			
<p>2.3. на земельну ділянку приватної власності площею 0,2341 га кадастровий номер: 2611040300:20:005:0239, з метою зміни цільового призначення - для будівництва та обслуговування житлового будинку, господарських будівель і споруд (присадибна ділянка) по вул. М. Грушевського у селище Ворохта, Крот Роману Станіславовичу, жителю</p>			
<p>2.4. на земельну ділянку приватної власності площею 0,1337 га кадастровий номер: 2611040300:20:004:0010, з метою зміни цільового призначення - для будівництва та обслуговування житлового будинку, господарських будівель і споруд (присадибна ділянка) по вул. Войтул у селище Ворохта, Ярем'ю Юрію Васильовичу, жителю м.</p>			
<p>2.5. на земельну ділянку комунальної власності площею 0,1977 га кадастровий номер: 2611040300:21:008:0526, з метою зміни цільового призначення - для розміщення та експлуатації основних, підсобних і допоміжних будівель та споруд підприємств переробної, машинобудівної та іншої промисловості по вул. Д. Галицького у селище Ворохта, Макійчуку Юрію Юрійовичу жителю</p>			
<p>2.6. на земельну ділянку приватної власності площею 0,0584 га кадастровий номер: 2611040300:20:006:0080, з метою визначення містобудівних умов і обмежень - для будівництва та обслуговування будівель торгівлі по вул. Д. Галицького у селище Ворохта, Івасишин Наталі Богданівні жительці</p>			
<p>2.7. на земельну ділянку приватної власності площею 0,3408 га (кадастровий номер: 2611040300:21:007:0315) по вул. І. Франка в селищі Ворохта, з метою зміни цільового призначення - для будівництва та обслуговування житлового будинку, господарських будівель та споруд, Пинило Сергію Ярославовичу, жителю</p>			
<p>2.8. на земельну ділянку приватної власності площею 0,2481 га (кадастровий номер: 2611040300:21:008:0248) по вул. Говерляньська в селищі Ворохта, з метою зміни цільового призначення - для будівництва та обслуговування житлового будинку, господарських будівель та споруд, Ткачик Наталії Іванівні, жительці</p>			








	2.9. на земельну ділянку приватної власності площею 0,3896 га (кадастровий номер: 2611040300:20:001:0409) по вул. О. Довбуша в селищі Ворохта, з метою зміни цільового призначення - для будівництва та обслуговування житлового будинку, господарських будівель та споруд, Мочерняк Христині Юріївні, жительці			
	2.10. на земельну ділянку приватної власності площею 0,1306 га (кадастровий номер: 2611040300:19:004:0160) по вул. Т. Шевченка у с-ще Ворохта із земель для ведення особистого селянського господарства у землі житлової та громадської забудови (для будівництва та обслуговування житлового будинку, господарських будівель та споруд), Санковичу Андрію Володимировичу, жителю с.			
	2.11. на земельну ділянку приватної власності площею 0,0826 га (кадастровий номер: 2611040300:19:004:0161) по вул. Т. Шевченка у с-ще Ворохта, з метою зміни цільового призначення із земель для ведення особистого селянського господарства у землі житлової та громадської забудови (для будівництва та обслуговування житлового будинку, господарських будівель та споруд), Санковичу Андрію Володимировичу, жителю			
3	Про розгляд земельних питань			
п.1	Затвердити технічну документацію із землеустрою щодо встановлення меж земельної ділянки в натурі (на місцевості):			
	1.1. земельної ділянки площею 0,1500 га кадастровий номер: 2611040300:21:007:0290 для будівництва та обслуговування житлового будинку, господарських будівель та споруд по вул. Миру, у с-ще Ворохта, Петрашуку Юрію Івановичу, жителю та передати земельну ділянку у власність.			
	1.2. земельної ділянки площею 0,1463 га кадастровий номер: 2611040300:21:008:0674 для будівництва та обслуговування житлового будинку, господарських будівель та споруд по вул. Говерляньська, у с-ще Ворохта, Максимюк Марії Кирилівні, жительці та передати земельну ділянку у власність.			
	1.3. земельної ділянки площею 0,1199 га кадастровий номер: 2611091201:13:014:0057 для будівництва та обслуговування житлового будинку, господарських будівель та споруд по вул. О. Довбуша, у с. Татарів, Шовгенюк Марії Василівні, жительці та передати земельну ділянку у власність.			
	1.4. земельної ділянки площею 0,1500 га кадастровий номер: 2611040300:21:007:0350 для будівництва та обслуговування житлового будинку, господарських будівель та споруд по вул. І. Франка, у с-ще Ворохта, Проданюк Михайлу Дмитровичу, жителю та передати земельну ділянку у власність.			

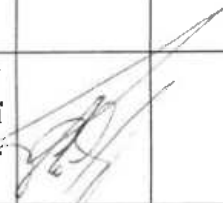




	1.5. земельної ділянки площею 0,1500 га кадастровий номер: 2611040300:19:004:0181 для будівництва та обслуговування житлового будинку, господарських будівель та споруд по вул. Т. Шевченка, у с-ще Ворохта, Савчин Олені Юріївні, жителяю та передати земельну ділянку у власність.			
п.2	2. Затвердити проект землеустрою щодо зміни цільового призначення:			
	2.1. земельної ділянки площею 0,1500 га (кадастровий номер: 2611040300:21:006:0150) із земель для ведення особистого селянського господарства у землі житлової та громадської забудови (для будівництва та обслуговування житлового будинку, господарських будівель та споруд) по вул. Грицулівка у с-ще Ворохта, Анищенко Назару Олександровичу жителяю			
	2.2. земельної ділянки площею 0,1834 га (кадастровий номер: 2611040300:20:001:0220) із земель для ведення особистого селянського господарства у землі житлової та громадської забудови (для будівництва та обслуговування житлового будинку, господарських будівель та споруд) по вул. Лесі Українки у с-ще Ворохта, Ігнат'єву Василю Григоровичу жителяю			
	2.3. земельної ділянки площею 0,0432 га (кадастровий номер: 2611091201:14:003:0121) із земель для ведення особистого селянського господарства у землі житлової та громадської забудови (для будівництва та обслуговування житлового будинку, господарських будівель та споруд) по вул. Миру у с. Татарів, Боднарєнко Марії Василівні жителяці			
	2.4. земельної ділянки площею 0,1115 га (кадастровий номер: 2611091201:14:009:0082) із земель для ведення особистого селянського господарства у землі житлової та громадської забудови (для будівництва та обслуговування житлового будинку, господарських будівель та споруд) по вул. Підгребін' у с. Татарів, Озорович Марії Йосипівні жителяці			
	2.5. земельної ділянки площею 0,2341 га (кадастровий номер: 2611040300:20:005:0239) із земель для ведення особистого селянського господарства у землі житлової та громадської забудови (для будівництва та обслуговування житлового будинку, господарських будівель та споруд) по вул. М. Грушевського у с-ще Ворохта, Крот' Роману Станіславовичу жителяю			
	2.6. земельної ділянки площею 0,1337 га (кадастровий номер: 2611040300:20:004:0010) із земель для ведення особистого селянського господарства у землі житлової та громадської забудови (для будівництва та обслуговування житлового будинку, господарських будівель та споруд) по вул. Войтул у с-ще Ворохта, Ярем'ю Юрію Васильовичу			

	жителю			
	2.7. земельної ділянки площею 0,0497 га (кадастровий номер: 2611091201:13:006:0015) із земель для ведення особистого селянського господарства у землі житлової та громадської забудови (для будівництва та обслуговування житлового будинку, господарських будівель та споруд) по вул. Т. Шевченка у с. Татарів, Джіоевій Альбіні Василівні жительці			
	2.8. земельної ділянки площею 0,1977 га (кадастровий номер: 2611040300:21:008:0526) із земель для будівництва та обслуговування інших будівель громадської забудови у землі для розміщення та експлуатації основних, підсобних і допоміжних будівель та споруд підприємств переробної, машинобудівної та іншої промисловості по вул. Д. Галицького у с-ще Ворохта, Макійчуку Юрію Юрійовичу жителю			
	2.9. земельної ділянки площею 0,1181 га (кадастровий номер: 2611091201:13:006:0016) із земель для ведення особистого селянського господарства у землі житлової та громадської забудови (для будівництва та обслуговування житлового будинку, господарських будівель та споруд) по вул. Т. Шевченка у с. Татарів, Ємець Світлані Володимирівні жительці			
	2.10. земельної ділянки площею 0,0769 га (кадастровий номер: 2611091201:13:015:0073) із земель для ведення особистого селянського господарства у землі житлової та громадської забудови (для будівництва та обслуговування житлового будинку, господарських будівель та споруд) по вул. Гірська у с. Татарів, Бойку Андрію Михайловичу жителю			
	2.11. земельної ділянки площею 0,2481 га (кадастровий номер: 2611040300:21:008:0248) із земель для ведення особистого селянського господарства у землі житлової та громадської забудови (для будівництва та обслуговування житлового будинку, господарських будівель та споруд) по вул. Говерляньська у с-ще Ворохта, Ткачик Наталії Іванівні жительці			
	2.12. земельної ділянки площею 0,3896 га (кадастровий номер: 2611040300:20:001:0409) із земель для ведення особистого селянського господарства у землі житлової та громадської забудови (для будівництва та обслуговування житлового будинку, господарських будівель та споруд) по вул. О. Довбуша у с-ще Ворохта, Мочерняк Христині Юріївні жительці			
	2.13. земельної ділянки площею 0,2658 га (кадастровий номер: 2611091201:11:009:0011) із земель для ведення особистого селянського господарства в землі для будівництва та обслуговування багатоквартирного житлового будинку, Ганцюк Галині Іванівні, жительці смт			
	2.14. земельної ділянки площею 0,3794 га (кадастровий номер: 2611091201:13:014:0003) із земель			

	для ведення особистого селянського господарства в землі для будівництва будівель торгівлі, Ганцюк Галині Іванівні, жительці			
	2.15. земельної ділянки площею 0,2723 га (кадастровий номер: 2611091201:13:014:0004) із земель для ведення особистого селянського господарства в землі для будівництва будівель торгівлі, Ганцюк Галині Іванівні, жительці			
	2.16. земельної ділянки площею 1,0361 га (кадастровий номер: 2611091201:13:008:0075 із земель для розміщення та експлуатації основних, підсобних і допоміжних будівель і споруд будівельних організацій та підприємств в землі для будівництва будівель торгівлі, Ганцюк Галині Іванівні, жительці			
	2.17. земельної ділянки площею 0,1306 га (кадастровий номер: 2611040300:19:004:0160) із земель для ведення особистого селянського господарства у землі житлової та громадської забудови (для будівництва та обслуговування житлового будинку, господарських будівель та споруд) по вул. Т. Шевченка у с-ще Ворохта, Санковичу Андрію Володимировичу, жителю			
	2.18. земельної ділянки площею 0,0826 га (кадастровий номер: 2611040300:19:004:0161) із земель для ведення особистого селянського господарства у землі житлової та громадської забудови (для будівництва та обслуговування житлового будинку, господарських будівель та споруд) по вул. Т. Шевченка у с-ще Ворохта, Санковичу Андрію Володимировичу, жителю			
п.3	Дати дозвіл на виготовлення проекту землеустрою щодо відведення:			
	3.1. земельної ділянки з земель комунальної власності площею 0,3671 га для сінокошіння і випасання худоби (код 01.08.) по вул. Пігівська у с. Татарів, Волос Івану Юрійовичу жителя Проект відведення даної земельної ділянки подати на затвердження селищної ради для надання в оренду.			
	3.2. земельної ділянки в оренду з земель комунальної власності площею 0,1419 га по вул. Д. Галицького, 26А у с-ще Ворохта для розміщення, будівництва, експлуатації та обслуговування будівель і споруд об'єктів передачі електричної енергії (для обслуговування будинку лінійного поста), АТ «Прикарпаттяобленерго», юридична адреса: м. Івано-Франківськ, вул. Індустріальна, 34. Проект відведення даної земельної ділянки подати на затвердження селищної ради для надання в оренду.			
	3.3. земельної ділянки з земель комунальної власності площею 0,1200 га для будівництва та обслуговування інших будівель громадської забудови по вул. Д.			

	Галицького у с-ще Ворохта, Собчинському Юрію Володимировичу жителю Проект відведення даної земельної ділянки подати на затвердження селищної ради для надання в оренду.			
п.4	Затвердити проект землеустрою щодо відведення: 4.1. земельної ділянки з земель комунальної власності площею 0,5786 га (кадастровий номер: 2611040300:21:008:1680) для сінокосіння і випасання худоби по вул. О. Довбуша у с-ще Ворохта, Онищенку Сергію Анатолійовичу, жителю та передати земельну ділянку у оренду терміном на 10 (десять) років. 4.2. земельної ділянки з земель комунальної власності площею 0,5173 га (кадастровий номер: 2611040300:21:008:0679) для розміщення та експлуатації будівель і споруд додаткових транспортних послуг та допоміжних операцій по вул. О. Довбуша у с-ще Ворохта, Онищенку Сергію Анатолійовичу, жителю та передати земельну ділянку у оренду терміном на 10 (десять) років. 4.2.1. затвердити технічну документацію з нормативної грошової оцінки земельної ділянки, яка надається в оренду Онищенку Сергію Анатолійовичу, жителю м. Ворохта площею 0,5173 га (кадастровий номер: 2611040300:21:008:0679) для розміщення та експлуатації будівель і споруд додаткових транспортних послуг та допоміжних операцій по вул. О. Довбуша у с-ще Ворохта, в розмірі 266 362,68 грн (з розрахунку за 1 кв.м. - 51,49 грн). 4.2.2. Для розрахунку орендної плати за земельну ділянку, вказаної в пунктах 4.2. та 4.2.1. даного рішення, застосувати ставку в розмірі 8% (інші види використання земель), на підставі Додатку, який затверджений рішенням Ворохтянської селищної ради від 30.06.2021 № «Про встановлення ставок орендної плати за земельні ділянки комунальної власності на території Ворохтянської селищної територіальної громади».			
п.5	Передати в оренду Вовчуку Андрію Руслановичу, жителю земельну ділянку площею 0,3433 га (кадастровий номер: 2611040300:21:007:0319) код 01.18. – для сінокосіння та випасання худоби, що розташована за адресою: вул. Миру, смт Ворохта терміном на 25 (двадцять п'ять) років.			
п.6	Передати в постійне користування ГО «Ворохтянська регіональна спілка інвалідів і ветеранів АТО» земельну			

	ділянку площею 1,8078 га (кадастровий номер: 2611040300:16:001:0001) код 03.05. – землі житлової та громадської забудови (для будівництва та обслуговування будівель закладів культурно-просвітницького обслуговування, - з метою будівництва реабілітаційного центру, з правом проходження реабілітації всіх учасників бойових дій Ворохтянської селищної територіальної громади), що розташована за адресою: вул. Митрополита Андрея Шептицького, селище Ворохта.			
п.7	Відмовити Соколову Сергію Олександровичу, жителю у наданні земельної ділянки орієнтовною площею 0,1500 га для будівництва та обслуговування житлового будинку, господарських будівель та споруд, у Ворохтянській громаді, у зв'язку із недотриманням вимог ст. 118 Земельного кодексу України, а також відповідно до підпункту 5 пункту 27 Перехідних положень Земельного кодексу України (безоплатна передача земель державної, комунальної власності у приватну власність, надання дозволів на розроблення документації із землеустрою, з метою такої безоплатної передачі, забороняється).			
4	Про внесення змін та доповнень до рішення Ворохтянської селищної ради від 30.06.2021 за № 118-9/2021 «Про встановлення місцевих податків та зборів на території Ворохтянської селищної територіальної громади»			
5	Про затвердження Звіту про виконання бюджету Ворохтянської селищної ради			
6	Про зміни до бюджету Ворохтянської селищної ради на 2024 рік			
7	Про внесення змін та доповнень до Положення про відділ соціального захисту населення Ворохтянської селищної ради			
8	Про затвердження Програми волонтерської діяльності Ворохтянської територіальної громади на 2024-28 рр.			
9	Про затвердження комплексної цільової програма вдосконалення системи державного управління на			

	території Ворохтянської територіальної громади за доходами та видатками на 2024-2025 роки			
10	Про затвердження Стратегії Розвитку та плану реалізації Татарівської гімназії Ворохтянської селищної ради Надвірнянського району Івано-Франківської області на 2024-2028 роки			
11	Про зміни до штатного розпису логопедичного пункту відділу освіти, культури, сім'ї, молоді та спорту Ворохтянської селищної ради			
12	Про затвердження Положення про службові відрядження працівників відділу освіти, культури, сім'ї, молоді та спорту Ворохтянської селищної ради Надвірнянського району Івано-Франківської області та його структурних підрозділів			
13	Про затвердження розпоряджень селищного голови.			
	<i>14 Про безоплатну передачу бібліотеки</i>			
14	Різне			

П.І.Б.

Депутата селищної ради



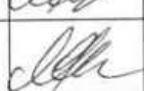
















Особистий підпис



















БЮЛЕТЕНЬ ПОІМЕННОГО ГОЛОСУВАННЯВорохтянська селищна рада восьмого скликання
Сорок четверта сесія селищної ради (13.08.2024 р.)









Результати персонального голосування









№	Назва проекту рішення	За	Проти	Утримався
X	Затвердження порядку денного		—	—
1	Про внесення змін до Генерального плану с. Татарів n 1 n. 2, 3	 	— —	— —
2	Про детальне планування території		—	—
п.1	Дати дозвіл на розроблення детального плану території		—	—
	1.1. Щербанюк Миколі Юрійовичу, жителю селища на земельну ділянку приватної власності площею 0,1500 га кадастровий номер: 2611040300:20:004:0311, з метою зміни цільового призначення - для будівництва та обслуговування житлового будинку, господарських будівель і споруд (присадибна ділянка) по вул. М. Грушевського у с-ще Ворохта.		—	—
	1.2. Юряк Марії Миколаївні, жительці на земельну ділянку приватної власності площею 0,0589 га кадастровий номер: 2611040300:21:004:0136, з метою зміни цільового призначення - для будівництва та обслуговування житлового будинку, господарських будівель і споруд (присадибна ділянка) по вул. Г. Хоткевича у с-ще Ворохта.		—	—
	1.3. Онищенко Сергію Анатолійовичу, жителю на земельну ділянку комунальної власності площею 0,5173 га кадастровий номер: 2611040300:21:008:0679, для розміщення та експлуатації будівель і споруд додаткових транспортних послуг та допоміжних операцій по вул. О. Довбуша у с-ще Ворохта.		—	—
	1.4. Щербині Олексію Олександровичу та Федюк Юлії Олегівні, жителям на земельній ділянці приватної власності за кадастровими номерами: 2611040300:21:008:0322, 2611040300:21:008:0432, 2611040300:21:008:0610, з метою зміни функціонального призначення (з території промислових підприємств на територію громадської забудови) по вул. Д. Галицького у с-ще Ворохта.		—	—
п.2	Затвердити детальний план території:			
	2.1. на земельну ділянку приватної власності площею 0,1834 га (кадастровий номер: 2611040300:20:001:0220) по вул. Лесі Українки в селищі Ворохта, з метою зміни цільового призначення - для будівництва та		—	—







<p>обслуговування житлового будинку, господарських будівель та споруд, Ігнат'єву Василю Григоровичу, жителю</p>			
<p>2.2. на земельну ділянку приватної власності площею 0,1500 га кадастровий номер: 2611040300:21:006:0150, з метою зміни цільового призначення - для будівництва та обслуговування житлового будинку, господарських будівель і споруд (присадибна ділянка) по вул. Грицулівка у селище Ворохта, Анищенко Назару Олександровичу, жителю</p>		<p>—</p>	<p>—</p>
<p>2.3. на земельну ділянку приватної власності площею 0,2341 га кадастровий номер: 2611040300:20:005:0239, з метою зміни цільового призначення - для будівництва та обслуговування житлового будинку, господарських будівель і споруд (присадибна ділянка) по вул. М. Грушевського у селище Ворохта, Крот Роману Станіславовичу, жителю</p>		<p>—</p>	<p>—</p>
<p>2.4. на земельну ділянку приватної власності площею 0,1337 га кадастровий номер: 2611040300:20:004:0010, з метою зміни цільового призначення - для будівництва та обслуговування житлового будинку, господарських будівель і споруд (присадибна ділянка) по вул. Войтул у селище Ворохта, Ярем'ю Юрію Васильовичу, жителю м.</p>		<p>—</p>	<p>—</p>
<p>2.5. на земельну ділянку комунальної власності площею 0,1977 га кадастровий номер: 2611040300:21:008:0526, з метою зміни цільового призначення - для розміщення та експлуатації основних, підсобних і допоміжних будівель та споруд підприємств переробної, машинобудівної та іншої промисловості по вул. Д. Галицького у селище Ворохта, Макійчуку Юрію Юрійовичу жителю</p>		<p>—</p>	<p>—</p>
<p>2.6. на земельну ділянку приватної власності площею 0,0584 га кадастровий номер: 2611040300:20:006:0080, з метою визначення містобудівних умов і обмежень - для будівництва та обслуговування будівель торгівлі по вул. Д. Галицького у селище Ворохта, Івасишин Наталі Богданівні жительці</p>		<p>—</p>	<p>—</p>
<p>2.7. на земельну ділянку приватної власності площею 0,3408 га (кадастровий номер: 2611040300:21:007:0315) по вул. І. Франка в селищі Ворохта, з метою зміни цільового призначення - для будівництва та обслуговування житлового будинку, господарських будівель та споруд, Пинило Сергію Ярославовичу, жителю</p>		<p>—</p>	<p>—</p>
<p>2.8. на земельну ділянку приватної власності площею 0,2481 га (кадастровий номер: 2611040300:21:008:0248) по вул. Говерляньська в селищі Ворохта, з метою зміни цільового призначення - для будівництва та обслуговування житлового будинку, господарських будівель та споруд, Ткачик Наталії Іванівні, жительці</p>		<p>—</p>	<p>—</p>








	2.9. на земельну ділянку приватної власності площею 0,3896 га (кадастровий номер: 2611040300:20:001:0409) по вул. О. Довбуша в селищі Ворохта, з метою зміни цільового призначення - для будівництва та обслуговування житлового будинку, господарських будівель та споруд, Мочерняк Христині Юріївні, жительці		—	—
	2.10. на земельну ділянку приватної власності площею 0,1306 га (кадастровий номер: 2611040300:19:004:0160) по вул. Т. Шевченка у с-ще Ворохта із земель для ведення особистого селянського господарства у землі житлової та громадської забудови (для будівництва та обслуговування житлового будинку, господарських будівель та споруд), Санковичу Андрію Володимировичу, жителю		—	—
	2.11. на земельну ділянку приватної власності площею 0,0826 га (кадастровий номер: 2611040300:19:004:0161) по вул. Т. Шевченка у с-ще Ворохта, з метою зміни цільового призначення із земель для ведення особистого селянського господарства у землі житлової та громадської забудови (для будівництва та обслуговування житлового будинку, господарських будівель та споруд), Санковичу Андрію Володимировичу, жителю		—	—
3	Про розгляд земельних питань			
п.1	Затвердити технічну документацію із землеустрою щодо встановлення меж земельної ділянки в натурі (на місцевості):		—	—
	1.1. земельної ділянки площею 0,1500 га кадастровий номер: 2611040300:21:007:0290 для будівництва та обслуговування житлового будинку, господарських будівель та споруд по вул. Миру, у с-ще Ворохта, Петрашуку Юрію Івановичу, жителю та передати земельну ділянку у власність.		—	—
	1.2. земельної ділянки площею 0,1463 га кадастровий номер: 2611040300:21:008:0674 для будівництва та обслуговування житлового будинку, господарських будівель та споруд по вул. Говерляньська, у с-ще Ворохта, Максимюк Марії Кирилівні, жительці та передати земельну ділянку у власність.		—	—
	1.3. земельної ділянки площею 0,1199 га кадастровий номер: 2611091201:13:014:0057 для будівництва та обслуговування житлового будинку, господарських будівель та споруд по вул. О. Довбуша, у с. Татарів, Шовгенюк Марії Василівні, жительці та передати земельну ділянку у власність.		—	—
	1.4. земельної ділянки площею 0,1500 га кадастровий номер: 2611040300:21:007:0350 для будівництва та обслуговування житлового будинку, господарських будівель та споруд по вул. І. Франка, у с-ще Ворохта, Проданюк Михайлу Дмитровичу, жителю та передати земельну ділянку у власність.		—	—






	1.5. земельної ділянки площею 0,1500 га кадастровий номер: 2611040300:19:004:0181 для будівництва та обслуговування житлового будинку, господарських будівель та споруд по вул. Т. Шевченка, у с-ще Ворохта, Савчин Олені Юріївні, жителю та передати земельну ділянку у власність.		—	—
п.2	2. Затвердити проект землеустрою щодо зміни цільового призначення:		—	—
	2.1. земельної ділянки площею 0,1500 га (кадастровий номер: 2611040300:21:006:0150) із земель для ведення особистого селянського господарства у землі житлової та громадської забудови (для будівництва та обслуговування житлового будинку, господарських будівель та споруд) по вул. Грицулівка у с-ще Ворохта, Анищенко Назару Олександровичу жителю		—	—
	2.2. земельної ділянки площею 0,1834 га (кадастровий номер: 2611040300:20:001:0220) із земель для ведення особистого селянського господарства у землі житлової та громадської забудови (для будівництва та обслуговування житлового будинку, господарських будівель та споруд) по вул. Лесі Українки у с-ще Ворохта, Ігнат'єву Василю Григоровичу жителю		—	—
	2.3. земельної ділянки площею 0,0432 га (кадастровий номер: 2611091201:14:003:0121) із земель для ведення особистого селянського господарства у землі житлової та громадської забудови (для будівництва та обслуговування житлового будинку, господарських будівель та споруд) по вул. Миру у с. Татарів, Боднаренко Марії Василівні жительці		—	—
	2.4. земельної ділянки площею 0,1115 га (кадастровий номер: 2611091201:14:009:0082) із земель для ведення особистого селянського господарства у землі житлової та громадської забудови (для будівництва та обслуговування житлового будинку, господарських будівель та споруд) по вул. Підгребінь у с. Татарів, Озорович Марії Йосипівні жительці		—	—
	2.5. земельної ділянки площею 0,2341 га (кадастровий номер: 2611040300:20:005:0239) із земель для ведення особистого селянського господарства у землі житлової та громадської забудови (для будівництва та обслуговування житлового будинку, господарських будівель та споруд) по вул. М. Грушевського у с-ще Ворохта, Кроть Роману Станіславовичу жителю		—	—
	2.6. земельної ділянки площею 0,1337 га (кадастровий номер: 2611040300:20:004:0010) із земель для ведення особистого селянського господарства у землі житлової та громадської забудови (для будівництва та обслуговування житлового будинку, господарських будівель та споруд) по вул. Войтул у с-ще Ворохта, Ярем'ю Юрію Васильовичу		—	—

	жителю			
	2.7. земельної ділянки площею 0,0497 га (кадастровий номер: 2611091201:13:006:0015) із земель для ведення особистого селянського господарства у землі житлової та громадської забудови (для будівництва та обслуговування житлового будинку, господарських будівель та споруд) по вул. Т. Шевченка у с. Татарів, Джіоевій Альбіні Василівні жительці		—	—
	2.8. земельної ділянки площею 0,1977 га (кадастровий номер: 2611040300:21:008:0526) із земель для будівництва та обслуговування інших будівель громадської забудови у землі для розміщення та експлуатації основних, підсобних і допоміжних будівель та споруд підприємств переробної, машинобудівної та іншої промисловості по вул. Д. Галицького у с-ще Ворохта, Макійчуку Юрію Юрійовичу жителю		—	—
	2.9. земельної ділянки площею 0,1181 га (кадастровий номер: 2611091201:13:006:0016) із земель для ведення особистого селянського господарства у землі житлової та громадської забудови (для будівництва та обслуговування житлового будинку, господарських будівель та споруд) по вул. Т. Шевченка у с. Татарів, Ємець Світлані Володимирівні жительці		—	—
	2.10. земельної ділянки площею 0,0769 га (кадастровий номер: 2611091201:13:015:0073) із земель для ведення особистого селянського господарства у землі житлової та громадської забудови (для будівництва та обслуговування житлового будинку, господарських будівель та споруд) по вул. Гірська у с. Татарів, Бойку Андрію Михайловичу жителю		—	—
	2.11. земельної ділянки площею 0,2481 га (кадастровий номер: 2611040300:21:008:0248) із земель для ведення особистого селянського господарства у землі житлової та громадської забудови (для будівництва та обслуговування житлового будинку, господарських будівель та споруд) по вул. Говерлянська у с-ще Ворохта, Ткачик Наталії Іванівні жительці		—	—
	2.12. земельної ділянки площею 0,3896 га (кадастровий номер: 2611040300:20:001:0409) із земель для ведення особистого селянського господарства у землі житлової та громадської забудови (для будівництва та обслуговування житлового будинку, господарських будівель та споруд) по вул. О. Довбуша у с-ще Ворохта, Мочерняк Христині Юріївні жительці		—	—
	2.13. земельної ділянки площею 0,2658 га (кадастровий номер: 2611091201:11:009:0011) із земель для ведення особистого селянського господарства в землі для будівництва та обслуговування багатоквартирного житлового будинку, Ганцюк Галіні Іванівні, жительці смт		—	—
	2.14. земельної ділянки площею 0,3794 га (кадастровий номер: 2611091201:13:014:0003) із земель		—	—

	для ведення особистого селянського господарства в землі для будівництва будівель торгівлі, Ганцюк Галині Іванівні, жительці		—	—
	2.15. земельної ділянки площею 0,2723 га (кадастровий номер: 2611091201:13:014:0004) із земель для ведення особистого селянського господарства в землі для будівництва будівель торгівлі, Ганцюк Галині Іванівні, жительці		—	—
	2.16. земельної ділянки площею 1,0361 га (кадастровий номер: 2611091201:13:008:0075 із земель для розміщення та експлуатації основних, підсобних і допоміжних будівель і споруд будівельних організацій та підприємств в землі для будівництва будівель торгівлі, Ганцюк Галині Іванівні, жительці		—	—
	2.17. земельної ділянки площею 0,1306 га (кадастровий номер: 2611040300:19:004:0160) із земель для ведення особистого селянського господарства у землі житлової та громадської забудови (для будівництва та обслуговування житлового будинку, господарських будівель та споруд) по вул. Т. Шевченка у с-ще Ворохта, Санковичу Андрію Володимировичу, жителю		—	—
	2.18. земельної ділянки площею 0,0826 га (кадастровий номер: 2611040300:19:004:0161) із земель для ведення особистого селянського господарства у землі житлової та громадської забудови (для будівництва та обслуговування житлового будинку, господарських будівель та споруд) по вул. Т. Шевченка у с-ще Ворохта, Санковичу Андрію Володимировичу, жителю		—	—
п.3	Дати дозвіл на виготовлення проекту землеустрою щодо відведення:			
	3.1. земельної ділянки з земель комунальної власності площею 0,3671 га для сінокосіння і випасання худоби (код 01.08.) по вул. Пігівська у с. Татарів, Волос Івану Юрійовичу жителя Проект відведення даної земельної ділянки подати на затвердження селищної ради для надання в оренду.		—	—
	3.2. земельної ділянки в оренду з земель комунальної власності площею 0,1419 га по вул. Д. Галицького, 26А у с-ще Ворохта для розміщення, будівництва, експлуатації та обслуговування будівель і споруд об'єктів передачі електричної енергії (для обслуговування будинку лінійного поста), АТ «Прикарпаттяобленерго», юридична адреса: м. Івано-Франківськ, вул. Індустріальна, 34. Проект відведення даної земельної ділянки подати на затвердження селищної ради для надання в оренду.	—	—	
	3.3. земельної ділянки з земель комунальної власності площею 0,1200 га для будівництва та обслуговування інших будівель громадської забудови по вул. Д.	—	—	

	Галицького у с-ще Ворохта, Собчинському Юрію Володимировичу жителю Проект відведення даної земельної ділянки подати на затвердження селищної ради для надання в оренду.			
п.4	Затвердити проект землеустрою щодо відведення:			
	4.1. земельної ділянки з земель комунальної власності площею 0,5786 га (кадастровий номер: 2611040300:21:008:1680) для сінокосіння і випасання худоби по вул. О. Довбуша у с-ще Ворохта, Онищенку Сергію Анатолійовичу, жителю та передати земельну ділянку у оренду терміном на 10 (десять) років.		—	—
	4.2. земельної ділянки з земель комунальної власності площею 0,5173 га (кадастровий номер: 2611040300:21:008:0679) для розміщення та експлуатації будівель і споруд додаткових транспортних послуг та допоміжних операцій по вул. О. Довбуша у с-ще Ворохта, Онищенку Сергію Анатолійовичу, жителю та передати земельну ділянку у оренду терміном на 10 (десять) років.		—	—
	4.2.1. затвердити технічну документацію з нормативної грошової оцінки земельної ділянки, яка надається в оренду Онищенку Сергію Анатолійовичу, жителю м. площею 0,5173 га (кадастровий номер: 2611040300:21:008:0679) для розміщення та експлуатації будівель і споруд додаткових транспортних послуг та допоміжних операцій по вул. О. Довбуша у с-ще Ворохта, в розмірі 266 362,68 грн (з розрахунку за 1 кв.м. - 51,49 грн).		—	—
	4.2.2. Для розрахунку орендної плати за земельну ділянку, вказаної в пунктах 4.2. та 4.2.1. даного рішення, застосувати ставку в розмірі 8% (інші види використання земель), на підставі Додатку, який затверджений рішенням Ворохтянської селищної ради від 30.06.2021 № «Про встановлення ставок орендної плати за земельні ділянки комунальної власності на території Ворохтянської селищної територіальної громади».		—	—
п.5	Передати в оренду Вовчуку Андрію Руслановичу, жителю земельну ділянку площею 0,3433 га (кадастровий номер: 2611040300:21:007:0319) код 01.18. – для сінокосіння та випасання худоби, що розташована за адресою: вул. Миру, смт Ворохта терміном на 25 (двадцять п'ять) років.		—	—
п.6	Передати в постійне користування ГО «Ворохтянська регіональна спілка інвалідів і ветеранів АТО» земельну		—	—

	ділянку площею 1,8078 га (кадастровий номер: 2611040300:16:001:0001) код 03.05. – землі житлової та громадської забудови (для будівництва та обслуговування будівель закладів культурно-просвітницького обслуговування, - з метою будівництва реабілітаційного центру, з правом проходження реабілітації всіх учасників бойових дій Ворохтянської селищної територіальної громади), що розташована за адресою: вул. Митрополита Андрея Шептицького, селище Ворохта.			
п.7	Відмовити Соколову Сергію Олександровичу, жителю у наданні земельної ділянки орієнтовною площею 0,1500 га для будівництва та обслуговування житлового будинку, господарських будівель та споруд, у Ворохтянській громаді, у зв'язку із недотриманням вимог ст. 118 Земельного кодексу України, а також відповідно до підпункту 5 пункту 27 Перехідних положень Земельного кодексу України (безоплатна передача земель державної, комунальної власності у приватну власність, надання дозволів на розроблення документації із землеустрою, з метою такої безоплатної передачі, забороняється).		—	—
4	Про внесення змін та доповнень до рішення Ворохтянської селищної ради від 30.06.2021 за № 118-9/2021 «Про встановлення місцевих податків та зборів на території Ворохтянської селищної територіальної громади»		—	—
5	Про затвердження Звіту про виконання бюджету Ворохтянської селищної ради		—	—
6	Про зміни до бюджету Ворохтянської селищної ради на 2024 рік		—	—
7	Про висесення змін та доповнень до Положення про відділ соціального захисту населення Ворохтянської селищної ради		—	—
8	Про затвердження Програми волонтерської діяльності Ворохтянської територіальної громади на 2024-28 рр.		—	—
9	Про затвердження комплексної цільової програма вдосконалення системи державного управління на		—	—

	території Ворохтянської територіальної громади за доходами та видатками на 2024-2025 роки			
10	Про затвердження Стратегії Розвитку та плану реалізації Татарівської гімназії Ворохтянської селищної ради Надвірнянського району Івано-Франківської області на 2024-2028 роки		—	—
11	Про зміни до штатного розпису логопедичного пункту відділу освіти, культури, сім'ї, молоді та спорту Ворохтянської селищної ради		—	—
12	Про затвердження Положення про службові відрядження працівників відділу освіти, культури, сім'ї, молоді та спорту Ворохтянської селищної ради Надвірнянського району Івано-Франківської області та його структурних підрозділів		—	—
13	Про затвердження розпоряджень селищного голови.		—	—
13,14	Про безоплатне державне бізнесове засідання		—	—
14	Різне			

П.І.Б.

Депутата селищної ради












Матієвук З.М








Особистий підпис



















БЮЛЕТЕНЬ ПОІМЕННОГО ГОЛОСУВАННЯ









Ворохтянська селищна рада восьмого скликання
Сорок четверта сесія селищної ради (13.08.2024 р.)
Результати персонального голосування











№	Назва проекту рішення	За	Проти	Утримався
X	Затвердження порядку денного		—	—
1	Про внесення змін до Генерального плану с. Татарів <i>п. 1, п. 2, 3.</i>		—	—
2	Про детальне планування території		—	—
п.1	Дати дозвіл на розроблення детального плану території		—	—
	1.1. Щербанюк Миколі Юрійовичу, жителю селища на земельну ділянку приватної власності площею 0,1500 га кадастровий номер: 2611040300:20:004:0311, з метою зміни цільового призначення - для будівництва та обслуговування житлового будинку, господарських будівель і споруд (присадибна ділянка) по вул. М. Грушевського у с-ще Ворохта.		—	—
	1.2. Юряк Марії Миколаївні, жительці на земельну ділянку приватної власності площею 0,0589 га кадастровий номер: 2611040300:21:004:0136, з метою зміни цільового призначення - для будівництва та обслуговування житлового будинку, господарських будівель і споруд (присадибна ділянка) по вул. Г. Хоткевича у с-ще Ворохта.		—	—
	1.3. Онищенко Сергію Анатолійовичу, жителю на земельну ділянку комунальної власності площею 0,5173 га кадастровий номер: 2611040300:21:008:0679, для розміщення та експлуатації будівель і споруд додаткових транспортних послуг та допоміжних операцій по вул. О. Довбуша у с-ще Ворохта.		—	—
	1.4. Щербині Олексію Олеговичу та Федюкіній Юлії Олегівні, жителям на земельні ділянки приватної власності за кадастровими номерами: 2611040300:21:008:0322, 2611040300:21:008:0432, 2611040300:21:008:0610, з метою зміни функціонального призначення (з території промислових підприємств на територію громадської забудови) по вул. Д. Галицького у с-ще Ворохта.		—	—
			—	—
п.2	Затвердити детальний план території:		—	—
	2.1. на земельну ділянку приватної власності площею 0,1834 га (кадастровий номер: 2611040300:20:001:0220) по вул. Лесі Українки в селищі Ворохта, з метою зміни цільового призначення - для будівництва та		—	—

<p>обслуговування житлового будинку, господарських будівель та споруд, Ігнат'єву Василю Григоровичу, жителю</p>			
<p>2.2. на земельну ділянку приватної власності площею 0,1500 га кадастровий номер: 2611040300:21:006:0150, з метою зміни цільового призначення - для будівництва та обслуговування житлового будинку, господарських будівель і споруд (присадибна ділянка) по вул. Грицулівка у селище Ворохта, Анищенку Назару Олександровичу, жителю</p>		<p>—</p>	<p>—</p>
<p>2.3. на земельну ділянку приватної власності площею 0,2341 га кадастровий номер: 2611040300:20:005:0239, з метою зміни цільового призначення - для будівництва та обслуговування житлового будинку, господарських будівель і споруд (присадибна ділянка) по вул. М. Грушевського у селище Ворохта, Крот'є Роману Станіславовичу, жителю</p>		<p>—</p>	<p>—</p>
<p>2.4. на земельну ділянку приватної власності площею 0,1337 га кадастровий номер: 2611040300:20:004:0010, з метою зміни цільового призначення - для будівництва та обслуговування житлового будинку, господарських будівель і споруд (присадибна ділянка) по вул. Войтул у селище Ворохта, Ярем'ю Юрію Васильовичу, жителю м.</p>		<p>—</p>	<p>—</p>
<p>2.5. на земельну ділянку комунальної власності площею 0,1977 га кадастровий номер: 2611040300:21:008:0526, з метою зміни цільового призначення - для розміщення та експлуатації основних, підсобних і допоміжних будівель та споруд підприємств переробної, машинобудівної та іншої промисловості по вул. Д. Галицького у селище Ворохта, Макійчуку Юрію Юрійовичу жителю</p>		<p>—</p>	<p>—</p>
<p>2.6. на земельну ділянку приватної власності площею 0,0584 га кадастровий номер: 2611040300:20:006:0080, з метою визначення містобудівних умов і обмежень - для будівництва та обслуговування будівель торгівлі по вул. Д. Галицького у селище Ворохта, Івасишин Наталі Богданівні жительці</p>		<p>—</p>	<p>—</p>
<p>2.7. на земельну ділянку приватної власності площею 0,3408 га (кадастровий номер: 2611040300:21:007:0315) по вул. І. Франка в селищі Ворохта, з метою зміни цільового призначення - для будівництва та обслуговування житлового будинку, господарських будівель та споруд, Пинило Сергію Ярославовичу, жителю</p>		<p>—</p>	<p>—</p>
<p>2.8. на земельну ділянку приватної власності площею 0,2481 га (кадастровий номер: 2611040300:21:008:0248) по вул. Говерляньська в селищі Ворохта, з метою зміни цільового призначення - для будівництва та обслуговування житлового будинку, господарських будівель та споруд, Ткачик Наталії Іванівні, жительці</p>		<p>—</p>	<p>—</p>










	2.9. на земельну ділянку приватної власності площею 0,3896 га (кадастровий номер: 2611040300:20:001:0409) по вул. О. Довбуша в селищі Ворохта, з метою зміни цільового призначення - для будівництва та обслуговування житлового будинку, господарських будівель та споруд, Мочерняк Христині Юріївні, жительці		—	—
	2.10. на земельну ділянку приватної власності площею 0,1306 га (кадастровий номер: 2611040300:19:004:0160) по вул. Т. Шевченка у с-ще Ворохта із земель для ведення особистого селянського господарства у землі житлової та громадської забудови (для будівництва та обслуговування житлового будинку, господарських будівель та споруд), Санковичу Андрію Володимировичу, жителю с.		—	—
	2.11. на земельну ділянку приватної власності площею 0,0826 га (кадастровий номер: 2611040300:19:004:0161) по вул. Т. Шевченка у с-ще Ворохта, з метою зміни цільового призначення із земель для ведення особистого селянського господарства у землі житлової та громадської забудови (для будівництва та обслуговування житлового будинку, господарських будівель та споруд), Санковичу Андрію Володимировичу, жителю		—	—
3	Про розгляд земельних питань			
п.1	Затвердити технічну документацію із землеустрою щодо встановлення меж земельної ділянки в натурі (на місцевості):		—	—
	1.1. земельної ділянки площею 0,1500 га кадастровий номер: 2611040300:21:007:0290 для будівництва та обслуговування житлового будинку, господарських будівель та споруд по вул. Миру, у с-ще Ворохта, Петрашуку Юрію Івановичу, жителю та передати земельну ділянку у власність.		—	—
	1.2. земельної ділянки площею 0,1463 га кадастровий номер: 2611040300:21:008:0674 для будівництва та обслуговування житлового будинку, господарських будівель та споруд по вул. Говерляньська, у с-ще Ворохта, Максимюк Марії Кирилівні, жительці та передати земельну ділянку у власність.		—	—
	1.3. земельної ділянки площею 0,1199 га кадастровий номер: 2611091201:13:014:0057 для будівництва та обслуговування житлового будинку, господарських будівель та споруд по вул. О. Довбуша, у с. Татарів, Шовгенюк Марії Василівні, жительці та передати земельну ділянку у власність.		—	—
	1.4. земельної ділянки площею 0,1500 га кадастровий номер: 2611040300:21:007:0350 для будівництва та обслуговування житлового будинку, господарських будівель та споруд по вул. І. Франка, у с-ще Ворохта, Проданюк Михайлу Дмитровичу, жителю та передати земельну ділянку у власність.		—	—









	1.5. земельної ділянки площею 0,1500 га кадастровий номер: 2611040300:19:004:0181 для будівництва та обслуговування житлового будинку, господарських будівель та споруд по вул. Т. Шевченка, у с-ще Ворохта, Савчин Олені Юріївні, жителю та передати земельну ділянку у власність.		—	—
п.2	2. Затвердити проект землеустрою щодо зміни цільового призначення:		—	—
	2.1. земельної ділянки площею 0,1500 га (кадастровий номер: 2611040300:21:006:0150) із земель для ведення особистого селянського господарства у землі житлової та громадської забудови (для будівництва та обслуговування житлового будинку, господарських будівель та споруд) по вул. Грицулівка у с-ще Ворохта, Анищенко Назару Олександровичу жителю		—	—
	2.2. земельної ділянки площею 0,1834 га (кадастровий номер: 2611040300:20:001:0220) із земель для ведення особистого селянського господарства у землі житлової та громадської забудови (для будівництва та обслуговування житлового будинку, господарських будівель та споруд) по вул. Лесі Українки у с-ще Ворохта, Ігнатєву Василю Григоровичу жителю		—	—
	2.3. земельної ділянки площею 0,0432 га (кадастровий номер: 2611091201:14:003:0121) із земель для ведення особистого селянського господарства у землі житлової та громадської забудови (для будівництва та обслуговування житлового будинку, господарських будівель та споруд) по вул. Миру у с. Татарів, Боднарєнко Марії Василівні жительці		—	—
	2.4. земельної ділянки площею 0,1115 га (кадастровий номер: 2611091201:14:009:0082) із земель для ведення особистого селянського господарства у землі житлової та громадської забудови (для будівництва та обслуговування житлового будинку, господарських будівель та споруд) по вул. Підгребінь у с. Татарів, Озорович Марії Йосипівні жительці		—	—
	2.5. земельної ділянки площею 0,2341 га (кадастровий номер: 2611040300:20:005:0239) із земель для ведення особистого селянського господарства у землі житлової та громадської забудови (для будівництва та обслуговування житлового будинку, господарських будівель та споруд) по вул. М. Грушевського у с-ще Ворохта, Кроть Роману Станіславовичу жителю		—	—
	2.6. земельної ділянки площею 0,1337 га (кадастровий номер: 2611040300:20:004:0010) із земель для ведення особистого селянського господарства у землі житлової та громадської забудови (для будівництва та обслуговування житлового будинку, господарських будівель та споруд) по вул. Войтул у с-ще Ворохта, Яремію Юрію Васильовичу		—	—






	жителю		
	2.7. земельної ділянки площею 0,0497 га (кадастровий номер: 2611091201:13:006:0015) із земель для ведення особистого селянського господарства у землі житлової та громадської забудови (для будівництва та обслуговування житлового будинку, господарських будівель та споруд) по вул. Т. Шевченка у с. Татарів, Джіоевій Альбіні Василівні жительці		—
	2.8. земельної ділянки площею 0,1977 га (кадастровий номер: 2611040300:21:008:0526) із земель для будівництва та обслуговування інших будівель громадської забудови у землі для розміщення та експлуатації основних, підсобних і допоміжних будівель та споруд підприємств переробної, машинобудівної та іншої промисловості по вул. Д. Галицького у с-ще Ворохта, Макійчуку Юрію Юрійовичу жителю		—
	2.9. земельної ділянки площею 0,1181 га (кадастровий номер: 2611091201:13:006:0016) із земель для ведення особистого селянського господарства у землі житлової та громадської забудови (для будівництва та обслуговування житлового будинку, господарських будівель та споруд) по вул. Т. Шевченка у с. Татарів, Ємець Світлані Володимирівні жительці		—
	2.10. земельної ділянки площею 0,0769 га (кадастровий номер: 2611091201:13:015:0073) із земель для ведення особистого селянського господарства у землі житлової та громадської забудови (для будівництва та обслуговування житлового будинку, господарських будівель та споруд) по вул. Гірська у с. Татарів, Бойку Андрію Михайловичу жителю		—
	2.11. земельної ділянки площею 0,2481 га (кадастровий номер: 2611040300:21:008:0248) із земель для ведення особистого селянського господарства у землі житлової та громадської забудови (для будівництва та обслуговування житлового будинку, господарських будівель та споруд) по вул. Говерляньська у с-ще Ворохта, Ткачик Наталії Іванівні жительці		—
	2.12. земельної ділянки площею 0,3896 га (кадастровий номер: 2611040300:20:001:0409) із земель для ведення особистого селянського господарства у землі житлової та громадської забудови (для будівництва та обслуговування житлового будинку, господарських будівель та споруд) по вул. О. Довбуша у с-ще Ворохта, Мочерняк Христині Юріївні жительці		—
	2.13. земельної ділянки площею 0,2658 га (кадастровий номер: 2611091201:11:009:0011) із земель для ведення особистого селянського господарства в землі для будівництва та обслуговування багатоквартирного житлового будинку, Ганцюк Галіні Іванівні, жительці смт		—
	2.14. земельної ділянки площею 0,3794 га (кадастровий номер: 2611091201:13:014:0003) із земель		—

	для ведення особистого селянського господарства в землі для будівництва будівель торгівлі, Ганцюк Галині Іванівні, жительці		-	-
	2.15. земельної ділянки площею 0,2723 га (кадастровий номер: 2611091201:13:014:0004) із земель для ведення особистого селянського господарства в землі для будівництва будівель торгівлі, Ганцюк Галині Іванівні, жительці		-	-
	2.16. земельної ділянки площею 1,0361 га (кадастровий номер: 2611091201:13:008:0075 із земель для розміщення та експлуатації основних, підсобних і допоміжних будівель і споруд будівельних організацій та підприємств в землі для будівництва будівель торгівлі, Ганцюк Галині Іванівні, жительці		-	-
	2.17. земельної ділянки площею 0,1306 га (кадастровий номер: 2611040300:19:004:0160) із земель для ведення особистого селянського господарства у землі житлової та громадської забудови (для будівництва та обслуговування житлового будинку, господарських будівель та споруд) по вул. Т. Шевченка у с-ще Ворохта, Санковичу Андрію Володимировичу, жителю		-	-
	2.18. земельної ділянки площею 0,0826 га (кадастровий номер: 2611040300:19:004:0161) із земель для ведення особистого селянського господарства у землі житлової та громадської забудови (для будівництва та обслуговування житлового будинку, господарських будівель та споруд) по вул. Т. Шевченка у с-ще Ворохта, Санковичу Андрію Володимировичу, жителю		-	-
п.3	Дати дозвіл на виготовлення проекту землеустрою щодо відведення:		-	-
	3.1. земельної ділянки з земель комунальної власності площею 0,3671 га для сінокосіння і випасання худоби (код 01.08.) по вул. Пігівська у с. Татарів, Волос Івану Юрійовичу жителя Проект відведення даної земельної ділянки подати на затвердження селищної ради для надання в оренду.		-	-
	3.2. земельної ділянки в оренду з земель комунальної власності площею 0,1419 га по вул. Д. Галицького, 26А у с-ще Ворохта для розміщення, будівництва, експлуатації та обслуговування будівель і споруд об'єктів передачі електричної енергії (для обслуговування будинку лінійного поста), АТ «Прикарпаттяобленерго», юридична адреса: м. Івано-Франківськ, вул. Індустріальна, 34. Проект відведення даної земельної ділянки подати на затвердження селищної ради для надання в оренду.		-	-
	3.3. земельної ділянки з земель комунальної власності площею 0,1200 га для будівництва та обслуговування інших будівель громадської забудови по вул. Д.		-	

виправлено

	Галицького у с-ще Ворохта, Собчинському Юрію Володимировичу жителю Проект відведення даної земельної ділянки подати на затвердження селищної ради для надання в оренду.			
п.4	Затвердити проект землеустрою щодо відведення:			
	4.1. земельної ділянки з земель комунальної власності площею 0,5786 га (кадастровий номер: 2611040300:21:008:1680) для сінокосіння і випасання худоби по вул. О. Довбуша у с-ще Ворохта, Онищенко Сергію Анатолійовичу, жителю та передати земельну ділянку у оренду терміном на 10 (десять) років.			
	4.2. земельної ділянки з земель комунальної власності площею 0,5173 га (кадастровий номер: 2611040300:21:008:0679) для розміщення та експлуатації будівель і споруд додаткових транспортних послуг та допоміжних операцій по вул. О. Довбуша у с-ще Ворохта, Онищенко Сергію Анатолійовичу, жителю та передати земельну ділянку у оренду терміном на 10 (десять) років.			
	4.2.1. затвердити технічну документацію з нормативної грошової оцінки земельної ділянки, яка надається в оренду Онищенко Сергію Анатолійовичу, жителю м. Ворохта площею 0,5173 га (кадастровий номер: 2611040300:21:008:0679) для розміщення та експлуатації будівель і споруд додаткових транспортних послуг та допоміжних операцій по вул. О. Довбуша у с-ще Ворохта, в розмірі 266 362,68 грн (з розрахунку за 1 кв.м. - 51,49 грн).			
	4.2.2. Для розрахунку орендної плати за земельну ділянку, вказаної в пунктах 4.2. та 4.2.1. даного рішення, застосувати ставку в розмірі 8% (інші види використання земель), на підставі Додатку, який затверджений рішенням Ворохтянської селищної ради від 30.06.2021 № 1/2021 «Про встановлення ставок орендної плати за земельні ділянки комунальної власності на території Ворохтянської селищної територіальної громади».			
п.5	Передати в оренду Вовчуку Андрію Руслановичу, жителю земельну ділянку площею 0,3433 га (кадастровий номер: 2611040300:21:007:0319) код 01.18. – для сінокосіння та випасання худоби, що розташована за адресою: вул. Миру, смт Ворохта терміном на 25 (двадцять п'ять) років.			
п.6	Передати в постійне користування ГО «Ворохтянська регіональна спілка інвалідів і ветеранів АТО» земельну			

	ділянку площею 1,8078 га (кадастровий номер: 2611040300:16:001:0001) код 03.05. – землі житлової та громадської забудови (для будівництва та обслуговування будівель закладів культурно-просвітницького обслуговування, - з метою будівництва реабілітаційного центру, з правом проходження реабілітації всіх учасників бойових дій Ворохтянської селищної територіальної громади), що розташована за адресою: вул. Митрополита Андрея Шептицького, селище Ворохта.		—	—
п.7	Відмовити Соколову Сергію Олександровичу, жителю у наданні земельної ділянки орієнтовною площею 0,1500 га для будівництва та обслуговування житлового будинку, господарських будівель та споруд, у Ворохтянській громаді, у зв'язку із недотриманням вимог ст. 118 Земельного кодексу України, а також відповідно до підпункту 5 пункту 27 Перехідних положень Земельного кодексу України (безоплатна передача земель державної, комунальної власності у приватну власність, надання дозволів на розроблення документації із землеустрою, з метою такої безоплатної передачі, забороняється).		—	—
4	Про внесення змін та доповнень до рішення Ворохтянської селищної ради від 30.06.2021 за № 118-9/2021 «Про встановлення місцевих податків та зборів на території Ворохтянської селищної територіальної громади»		—	—
5	Про затвердження Звіту про виконання бюджету Ворохтянської селищної ради			
6	Про зміни до бюджету Ворохтянської селищної ради на 2024 рік		—	—
7	Про внесення змін та доповнень до Положення про відділ соціального захисту населення Ворохтянської селищної ради		—	—
8	Про затвердження Програми волонтерської діяльності Ворохтянської територіальної громади на 2024-28 рр.		—	—
9	Про затвердження комплексної цільової програма вдосконалення системи державного управління на		—	—

	території Ворохтянської територіальної громади за доходами та видатками на 2024-2025 роки			
10	Про затвердження Стратегії Розвитку та плану реалізації Татарівської гімназії Ворохтянської селищної ради Надвірнянського району Івано-Франківської області на 2024-2028 роки		-	-
11	Про зміни до штатного розпису логопедичного пункту відділу освіти, культури, сім'ї, молоді та спорту Ворохтянської селищної ради		-	-
12	Про затвердження Положення про службові відрядження працівників відділу освіти, культури, сім'ї, молоді та спорту Ворохтянської селищної ради Надвірнянського району Івано-Франківської області та його структурних підрозділів		-	-
13	Про затвердження розпоряджень селищного голови.		-	-
14.	<i>Про безоплатну передачу майна відшкодування заборгованості</i>		-	-
15	Різне			


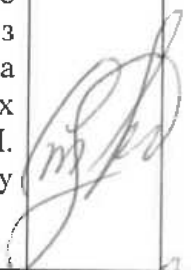
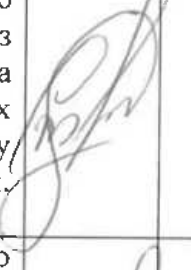




П.І.Б.
Депутата селищної ради Бабюк А.









Особистий підпис 








БЮЛЕТЕНЬ ПОІМЕННОГО ГОЛОСУВАННЯВорохтянська селищна рада восьмого скликання
Сорок четверта сесія селищної ради (13.08.2024 р.)


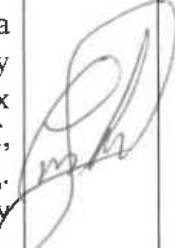






Результати персонального голосування









№	Назва проекту рішення	За	Проти	Утримався
X	Затвердження порядку денного			
1	Про внесення змін до Генерального плану с. Татарів	<i>п 1 п 2, 3</i>		
2	Про детальне планування територій			
п.1	Дати дозвіл на розроблення детального плану території			
	1.1. Щербанюк Миколі Юрійовичу, жителю селища на земельну ділянку приватної власності площею 0,1500 га кадастровий номер: 2611040300:20:004:0311, з метою зміни цільового призначення - для будівництва та обслуговування житлового будинку, господарських будівель і споруд (присадибна ділянка) по вул. М. Грушевського у с-ще Ворохта.			
	1.2. Юряк Марії Миколаївні, жительці на земельну ділянку приватної власності площею 0,0589 га кадастровий номер: 2611040300:21:004:0136, з метою зміни цільового призначення - для будівництва та обслуговування житлового будинку, господарських будівель і споруд (присадибна ділянка) по вул. Г. Хоткевича у с-ще Ворохта.			
	1.3. Онищенко Сергію Анатолійовичу, жителю на земельну ділянку комунальної власності площею 0,5173 га кадастровий номер: 2611040300:21:008:0679, для розміщення та експлуатації будівель і споруд додаткових транспортних послуг та допоміжних операцій по вул. О. Довбуша у с-ще Ворохта.			
	1.4. Щербині Олексію Олеговичу та Федюкіній Юлії Олегівні, жителям на земельні ділянки приватної власності за кадастровими номерами: 2611040300:21:008:0322, 2611040300:21:008:0432, 2611040300:21:008:0610, з метою зміни функціонального призначення (з території промислових підприємств на територію громадської забудови) по вул. Д. Галицького у с-ще Ворохта.			
п.2	Затвердити детальний план території:			
	2.1. на земельну ділянку приватної власності площею 0,1834 га (кадастровий номер: 2611040300:20:001:0220) по вул. Лесі Українки в селищі Ворохта, з метою зміни цільового призначення - для будівництва та			

<p>обслуговування житлового будинку, господарських будівель та споруд, Ігнат'єву Василю Григоровичу, жителю селища Ворохта, вул. Лесі Українки, 33-а.</p>			
<p>2.2. на земельну ділянку приватної власності площею 0,1500 га кадастровий номер: 2611040300:21:006:0150, з метою зміни цільового призначення - для будівництва та обслуговування житлового будинку, господарських будівель і споруд (присадибна ділянка) по вул. Грицулівка у селище Ворохта, Анищенко Назару Олександровичу, жителю</p>			
<p>2.3. на земельну ділянку приватної власності площею 0,2341 га кадастровий номер: 2611040300:20:005:0239, з метою зміни цільового призначення - для будівництва та обслуговування житлового будинку, господарських будівель і споруд (присадибна ділянка) по вул. М. Грушевського у селище Ворохта, Крот Роману Станіславовичу, жителю</p>			
<p>2.4. на земельну ділянку приватної власності площею 0,1337 га кадастровий номер: 2611040300:20:004:0010, з метою зміни цільового призначення - для будівництва та обслуговування житлового будинку, господарських будівель і споруд (присадибна ділянка) по вул. Войтул у селище Ворохта, Ярем'ю Юрію Васильовичу, жителю м.</p>			
<p>2.5. на земельну ділянку комунальної власності площею 0,1977 га кадастровий номер: 2611040300:21:008:0526, з метою зміни цільового призначення - для розміщення та експлуатації основних, підсобних і допоміжних будівель та споруд підприємств переробної, машинобудівної та іншої промисловості по вул. Д. Галицького у селище Ворохта, Макійчуку Юрію Юрійовичу жителю</p>			
<p>2.6. на земельну ділянку приватної власності площею 0,0584 га кадастровий номер: 2611040300:20:006:0080, з метою визначення містобудівних умов і обмежень - для будівництва та обслуговування будівель торгівлі по вул. Д. Галицького у селище Ворохта, Івасишин Наталі Богданівні жительці</p>			
<p>2.7. на земельну ділянку приватної власності площею 0,3408 га (кадастровий номер: 2611040300:21:007:0315) по вул. І. Франка в селищі Ворохта, з метою зміни цільового призначення - для будівництва та обслуговування житлового будинку, господарських будівель та споруд, Пинило Сергію Ярославовичу, жителю</p>			
<p>2.8. на земельну ділянку приватної власності площею 0,2481 га (кадастровий номер: 2611040300:21:008:0248) по вул. Говерлянська в селищі Ворохта, з метою зміни цільового призначення - для будівництва та обслуговування житлового будинку, господарських будівель та споруд, Ткачик Наталії Іванівні, жительці</p>			



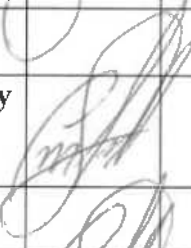
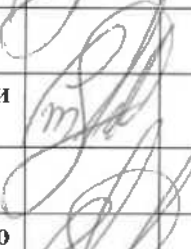
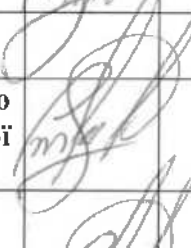


	2.9. на земельну ділянку приватної власності площею 0,3896 га (кадастровий номер: 2611040300:20:001:0409) по вул. О. Довбуша в селищі Ворохта, з метою зміни цільового призначення - для будівництва та обслуговування житлового будинку, господарських будівель та споруд, Мочерняк Христині Юріївні, жительці		
	2.10. на земельну ділянку приватної власності площею 0,1306 га (кадастровий номер: 2611040300:19:004:0160) по вул. Т. Шевченка у с-ще Ворохта із земель для ведення особистого селянського господарства у землі житлової та громадської забудови (для будівництва та обслуговування житлового будинку, господарських будівель та споруд), Санковичу Андрію Володимировичу, жителю с.		
	2.11. на земельну ділянку приватної власності площею 0,0826 га (кадастровий номер: 2611040300:19:004:0161) по вул. Т. Шевченка у с-ще Ворохта, з метою зміни цільового призначення із земель для ведення особистого селянського господарства у землі житлової та громадської забудови (для будівництва та обслуговування житлового будинку, господарських будівель та споруд), Санковичу Андрію Володимировичу, жителю		
3	Про розгляд земельних питань		
п.1	Затвердити технічну документацію із землеустрою щодо встановлення меж земельної ділянки в натурі (на місцевості):		
	1.1. земельної ділянки площею 0,1500 га кадастровий номер: 2611040300:21:007:0290 для будівництва та обслуговування житлового будинку, господарських будівель та споруд по вул. Миру, у с-ще Ворохта, Петрашуку Юрію Івановичу, жителю та передати земельну ділянку у власність.		
	1.2. земельної ділянки площею 0,1463 га кадастровий номер: 2611040300:21:008:0674 для будівництва та обслуговування житлового будинку, господарських будівель та споруд по вул. Говерляньська, у с-ще Ворохта, Максимюк Марії Кирилівні, жительці та передати земельну ділянку у власність.		
	1.3. земельної ділянки площею 0,1199 га кадастровий номер: 2611091201:13:014:0057 для будівництва та обслуговування житлового будинку, господарських будівель та споруд по вул. О. Довбуша, у с. Татарів, Шовгенюк Марії Василівні, жительці та передати земельну ділянку у власність.		
	1.4. земельної ділянки площею 0,1500 га кадастровий номер: 2611040300:21:007:0350 для будівництва та обслуговування житлового будинку, господарських будівель та споруд по вул. І. Франка, у с-ще Ворохта, Проданюк Михайлу Дмитровичу, жителю та передати земельну ділянку у власність.		


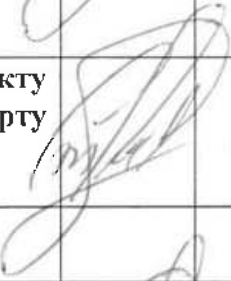



	1.5. земельної ділянки площею 0,1500 га кадастровий номер: 2611040300:19:004:0181 для будівництва та обслуговування житлового будинку, господарських будівель та споруд по вул. Т. Шевченка, у с-ще Ворохта, Савчин Олені Юрїївні, жителю та передати земельну ділянку у власність.			
п.2	2. Затвердити проект землеустрою щодо зміни цільового призначення:			
	2.1. земельної ділянки площею 0,1500 га (кадастровий номер: 2611040300:21:006:0150) із земель для ведення особистого селянського господарства у землі житлової та громадської забудови (для будівництва та обслуговування житлового будинку, господарських будівель та споруд) по вул. Грицулівка у с-ще Ворохта, Анищенко Назару Олександровичу жителю			
	2.2. земельної ділянки площею 0,1834 га (кадастровий номер: 2611040300:20:001:0220) із земель для ведення особистого селянського господарства у землі житлової та громадської забудови (для будівництва та обслуговування житлового будинку, господарських будівель та споруд) по вул. Лесі Українки у с-ще Ворохта, Ігнат'єву Василю Григоровичу жителю			
	2.3. земельної ділянки площею 0,0432 га (кадастровий номер: 2611091201:14:003:0121) із земель для ведення особистого селянського господарства у землі житлової та громадської забудови (для будівництва та обслуговування житлового будинку, господарських будівель та споруд) по вул. Миру у с. Татарів, Боднаренко Марії Василівні жительці			
	2.4. земельної ділянки площею 0,1115 га (кадастровий номер: 2611091201:14:009:0082) із земель для ведення особистого селянського господарства у землі житлової та громадської забудови (для будівництва та обслуговування житлового будинку, господарських будівель та споруд) по вул. Підгребїнь у с. Татарів, Озорович Марії Йосипівні жительці			
	2.5. земельної ділянки площею 0,2341 га (кадастровий номер: 2611040300:20:005:0239) із земель для ведення особистого селянського господарства у землі житлової та громадської забудови (для будівництва та обслуговування житлового будинку, господарських будівель та споруд) по вул. М. Грушевського у с-ще Ворохта, Кроть Роману Станіславовичу жителю			
	2.6. земельної ділянки площею 0,1337 га (кадастровий номер: 2611040300:20:004:0010) із земель для ведення особистого селянського господарства у землі житлової та громадської забудови (для будівництва та обслуговування житлового будинку, господарських будівель та споруд) по вул. Войтул у с-ще Ворохта, Яремїю Юрію Васильовичу			

жителю			
2.7. земельної ділянки площею 0,0497 га (кадастровий номер: 2611091201:13:006:0015) із земель для ведення особистого селянського господарства у землі житлової та громадської забудови (для будівництва та обслуговування житлового будинку, господарських будівель та споруд) по вул. Т. Шевченка у с. Татарів, Джіоевій Альбіні Василівні жительці			
2.8. земельної ділянки площею 0,1977 га (кадастровий номер: 2611040300:21:008:0526) із земель для будівництва та обслуговування інших будівель громадської забудови у землі для розміщення та експлуатації основних, підсобних і допоміжних будівель та споруд підприємств переробної, машинобудівної та іншої промисловості по вул. Д. Галицького у с-ще Ворохта, Макійчуку Юрію Юрійовичу жителю			
2.9. земельної ділянки площею 0,1181 га (кадастровий номер: 2611091201:13:006:0016) із земель для ведення особистого селянського господарства у землі житлової та громадської забудови (для будівництва та обслуговування житлового будинку, господарських будівель та споруд) по вул. Т. Шевченка у с. Татарів, Ємець Світлані Володимирівні жительці			
2.10. земельної ділянки площею 0,0769 га (кадастровий номер: 2611091201:13:015:0073) із земель для ведення особистого селянського господарства у землі житлової та громадської забудови (для будівництва та обслуговування житлового будинку, господарських будівель та споруд) по вул. Гірська у с. Татарів, Бойку Андрію Михайловичу жителю			
2.11. земельної ділянки площею 0,2481 га (кадастровий номер: 2611040300:21:008:0248) із земель для ведення особистого селянського господарства у землі житлової та громадської забудови (для будівництва та обслуговування житлового будинку, господарських будівель та споруд) по вул. Говерляньська у с-ще Ворохта, Ткачик Наталії Іванівні жительці			
2.12. земельної ділянки площею 0,3896 га (кадастровий номер: 2611040300:20:001:0409) із земель для ведення особистого селянського господарства у землі житлової та громадської забудови (для будівництва та обслуговування житлового будинку, господарських будівель та споруд) по вул. О. Довбуша у с-ще Ворохта, Мочерняк Христині Юріївні жительці			
2.13. земельної ділянки площею 0,2658 га (кадастровий номер: 2611091201:11:009:0011) із земель для ведення особистого селянського господарства в землі для будівництва та обслуговування багатоквартирного житлового будинку, Ганцюк Галині Іванівні, жительці смт			
2.14. земельної ділянки площею 0,3794 га (кадастровий номер: 2611091201:13:014:0003) із земель			


	для ведення особистого селянського господарства в землі для будівництва будівель торгівлі, Ганцюк Галині Іванівні, жительці		
	2.15. земельної ділянки площею 0,2723 га (кадастровий номер: 2611091201:13:014:0004) із земель для ведення особистого селянського господарства в землі для будівництва будівель торгівлі, Ганцюк Галині Іванівні, жительці		
	2.16. земельної ділянки площею 1,0361 га (кадастровий номер: 2611091201:13:008:0075) із земель для розміщення та експлуатації основних, підсобних і допоміжних будівель і споруд будівельних організацій та підприємств в землі для будівництва будівель торгівлі, Ганцюк Галині Іванівні, жительці		
	2.17. земельної ділянки площею 0,1306 га (кадастровий номер: 2611040300:19:004:0160) із земель для ведення особистого селянського господарства у землі житлової та громадської забудови (для будівництва та обслуговування житлового будинку, господарських будівель та споруд) по вул. Т. Шевченка у с-ще Ворохта, Санковичу Андрію Володимировичу, жителю		
	2.18. земельної ділянки площею 0,0826 га (кадастровий номер: 2611040300:19:004:0161) із земель для ведення особистого селянського господарства у землі житлової та громадської забудови (для будівництва та обслуговування житлового будинку, господарських будівель та споруд) по вул. Т. Шевченка у с-ще Ворохта, Санковичу Андрію Володимировичу, жителю		
п.3	Дати дозвіл на виготовлення проекту землеустрою щодо відведення:		
	3.1. земельної ділянки з земель комунальної власності площею 0,3671 га для сінокосіння і випасання худоби (код 01.08.) по вул. Пігівська у с. Татарів, Волос Івану Юрійовичу жителя Проект відведення даної земельної ділянки подати на затвердження селищної ради для надання в оренду.		
	3.2. земельної ділянки в оренду з земель комунальної власності площею 0,1419 га по вул. Д. Галицького, 26А у с-ще Ворохта для розміщення, будівництва, експлуатації та обслуговування будівель і споруд об'єктів передачі електричної енергії (для обслуговування будинку лінійного поста), АТ «Прикарпаттяобленерго», юридична адреса: м. Івано-Франківськ, вул. Індустріальна, 34. Проект відведення даної земельної ділянки подати на затвердження селищної ради для надання в оренду.		
	3.3. земельної ділянки з земель комунальної власності площею 0,1200 га для будівництва та обслуговування інших будівель громадської забудови по вул. Д.		

	Галицького у с-ще Ворохта, Собчинському Юрію Володимировичу жителю Проект відведення даної земельної ділянки подати на затвердження селищної ради для надання в оренду.		
п.4	Затвердити проект землеустрою щодо відведення: 4.1. земельної ділянки з земель комунальної власності площею 0,5786 га (кадастровий номер: 2611040300:21:008:1680) для сінокосіння і випасання худоби по вул. О. Довбуша у с-ще Ворохта, Онищенку Сергію Анатолійовичу, жителю та передати земельну ділянку у оренду терміном на 10 (десять) років. 4.2. земельної ділянки з земель комунальної власності площею 0,5173 га (кадастровий номер: 2611040300:21:008:0679) для розміщення та експлуатації будівель і споруд додаткових транспортних послуг та допоміжних операцій по вул. О. Довбуша у с-ще Ворохта, Онищенку Сергію Анатолійовичу, жителю та передати земельну ділянку у оренду терміном на 10 (десять) років. 4.2.1. затвердити технічну документацію з нормативної грошової оцінки земельної ділянки, яка надається в оренду Онищенку Сергію Анатолійовичу, жителю площею 0,5173 га (кадастровий номер: 2611040300:21:008:0679) для розміщення та експлуатації будівель і споруд додаткових транспортних послуг та допоміжних операцій по вул. О. Довбуша у с-ще Ворохта, в розмірі 266 362,68 грн (з розрахунку за 1 кв.м. - 51,49 грн). 4.2.2. Для розрахунку орендної плати за земельну ділянку, вказаної в пунктах 4.2. та 4.2.1. даного рішення, застосувати ставку в розмірі 8% (інші види використання земель), на підставі Додатку, який затверджений рішенням Ворохтянської селищної ради від 30.06.2021 № «Про встановлення ставок орендної плати за земельні ділянки комунальної власності на території Ворохтянської селищної територіальної громади».		
п.5	Передати в оренду Вовчуку Андрію Руслановичу, жителю земельну ділянку площею 0,3433 га (кадастровий номер: 2611040300:21:007:0319) код 01.18. – для сінокосіння та випасання худоби, що розташована за адресою: вул. Миру, смт Ворохта терміном на 25 (двадцять п'ять) років.		
п.6	Передати в постійне користування ГО «Ворохтянська регіональна спілка інвалідів і ветеранів АТО» земельну		


	ділянку площею 1,8078 га (кадастровий номер: 2611040300:16:001:0001) код 03.05. – землі житлової та громадської забудови (для будівництва та обслуговування будівель закладів культурно-просвітницького обслуговування, - з метою будівництва реабілітаційного центру, з правом проходження реабілітації всіх учасників бойових дій Ворохтянської селищної територіальної громади), що розташована за адресою: вул. Митрополита Андрея Шептицького, селище Ворохта.		
п.7	Відмовити Соколову Сергію Олександровичу, жителю у наданні земельної ділянки орієнтовною площею 0,1500 га для будівництва та обслуговування житлового будинку, господарських будівель та споруд, у Ворохтянській громаді, у зв'язку із недотриманням вимог ст. 118 Земельного кодексу України, а також відповідно до підпункту 5 пункту 27 Перехідних положень Земельного кодексу України (безоплатна передача земель державної, комунальної власності у приватну власність, надання дозволів на розроблення документації із землеустрою, з метою такої безоплатної передачі, забороняється).		
4	Про внесення змін та доповнень до рішення Ворохтянської селищної ради від 30.06.2021 за № 118-9/2021 «Про встановлення місцевих податків та зборів на території Ворохтянської селищної територіальної громади»		
5	Про затвердження Звіту про виконання бюджету Ворохтянської селищної ради		
6	Про зміни до бюджету Ворохтянської селищної ради на 2024 рік		
7	Про внесення змін та доповнень до Положення про відділ соціального захисту населення Ворохтянської селищної ради		
8	Про затвердження Програми волонтерської діяльності Ворохтянської територіальної громади на 2024-28 рр.		
9	Про затвердження комплексної цільової програма вдосконалення системи державного управління на		

	території Ворохтянської територіальної громади за доходами та видатками на 2024-2025 роки			
10	Про затвердження Стратегії Розвитку та плану реалізації Татарівської гімназії Ворохтянської селищної ради Надвірнянського району Івано-Франківської області на 2024-2028 роки			
11	Про зміни до штатного розпису логопедичного пункту відділу освіти, культури, сім'ї, молоді та спорту Ворохтянської селищної ради			
12	Про затвердження Положення про службові відрядження працівників відділу освіти, культури, сім'ї, молоді та спорту Ворохтянської селищної ради Надвірнянського району Івано-Франківської області та його структурних підрозділів			
13	Про затвердження розпоряджень селищного голови.			
14	Про безкоштовне перевезення автомобілів ветеранів			
14	Різне			

П.І.Б.
Депутата селищної ради


















Особистий підпис

















БЮЛЕТЕНЬ ПОІМЕННОГО ГОЛОСУВАННЯ








Ворохтянська селищна рада восьмого скликання
Сорок четверта сесія селищної ради (13.08.2024 р.)
Результати персонального голосування









№	Назва проекту рішення	За	Проти	Утримався
X	Затвердження порядку денного			
1	Про внесення змін до Генерального плану с. Татарів			
2	Про детальне планування територій			
п.1	Дати дозвіл на розроблення детального плану території			
	1.1. Щербанюк Миколі Юрійовичу, жителю на земельну ділянку приватної власності площею 0,1500 га кадастровий номер: 2611040300:20:004:0311, з метою зміни цільового призначення - для будівництва та обслуговування житлового будинку, господарських будівель і споруд (присадибна ділянка) по вул. М. Грушевського у с-ще Ворохта.			
	1.2. Юряк Марії Миколаївні, жительці на земельну ділянку приватної власності площею 0,0589 га кадастровий номер: 2611040300:21:004:0136, з метою зміни цільового призначення - для будівництва та обслуговування житлового будинку, господарських будівель і споруд (присадибна ділянка) по вул. Г. Хоткевича у с-ще Ворохта.			
	1.3. Онищенко Сергію Анатолійовичу, жителю на земельну ділянку комунальної власності площею 0,5173 га кадастровий номер: 2611040300:21:008:0679, для розміщення та експлуатації будівель і споруд додаткових транспортних послуг та допоміжних операцій по вул. О. Довбуша у с-ще Ворохта.			
	1.4. Щербині Олексію Олеговичу та Федюкіній Юлії Олегівні, жителям на земельні ділянки приватної власності за кадастровими номерами: 2611040300:21:008:0322, 2611040300:21:008:0432, 2611040300:21:008:0610, з метою зміни функціонального призначення (з території промислових підприємств на територію громадської забудови) по вул. Д. Галицького у с-ще Ворохта.			
п.2	Затвердити детальний план території:			
	2.1. на земельну ділянку приватної власності площею 0,1834 га (кадастровий номер: 2611040300:20:001:0220) по вул. Лесі Українки в селищі Ворохта, з метою зміни цільового призначення - для будівництва та			




<p>обслуговування житлового будинку, господарських будівель та споруд, Ігнат'єву Василю Григоровичу, жителю</p>			
<p>2.2. на земельну ділянку приватної власності площею 0,1500 га кадастровий номер: 2611040300:21:006:0150, з метою зміни цільового призначення - для будівництва та обслуговування житлового будинку, господарських будівель і споруд (присадибна ділянка) по вул. Грицулівка у селище Ворохта, Анищенку Назару Олександровичу, жителю</p>			
<p>2.3. на земельну ділянку приватної власності площею 0,2341 га кадастровий номер: 2611040300:20:005:0239, з метою зміни цільового призначення - для будівництва та обслуговування житлового будинку, господарських будівель і споруд (присадибна ділянка) по вул. М. Грушевського у селище Ворохта, Кроть Роману Станіславовичу, жителю</p>			
<p>2.4. на земельну ділянку приватної власності площею 0,1337 га кадастровий номер: 2611040300:20:004:0010, з метою зміни цільового призначення - для будівництва та обслуговування житлового будинку, господарських будівель і споруд (присадибна ділянка) по вул. Войтул у селище Ворохта, Ярем'ю Юрію Васильовичу, жителю м.</p>			
<p>2.5. на земельну ділянку комунальної власності площею 0,1977 га кадастровий номер: 2611040300:21:008:0526, з метою зміни цільового призначення - для розміщення та експлуатації основних, підсобних і допоміжних будівель та споруд підприємств переробної, машинобудівної та іншої промисловості по вул. Д. Галицького у селище Ворохта, Макійчуку Юрію Юрійовичу жителю</p>			
<p>2.6. на земельну ділянку приватної власності площею 0,0584 га кадастровий номер: 2611040300:20:006:0080, з метою визначення містобудівних умов і обмежень - для будівництва та обслуговування будівель торгівлі по вул. Д. Галицького у селище Ворохта, Івасишин Наталі Богданівні жительці</p>			
<p>2.7. на земельну ділянку приватної власності площею 0,3408 га (кадастровий номер: 2611040300:21:007:0315) по вул. І. Франка в селищі Ворохта, з метою зміни цільового призначення - для будівництва та обслуговування житлового будинку, господарських будівель та споруд, Пинило Сергію Ярославовичу, жителю</p>			
<p>2.8. на земельну ділянку приватної власності площею 0,2481 га (кадастровий номер: 2611040300:21:008:0248) по вул. Говерляньська в селищі Ворохта, з метою зміни цільового призначення - для будівництва та обслуговування житлового будинку, господарських будівель та споруд, Ткачик Наталії Іванівні, жительці</p>			








	2.9. на земельну ділянку приватної власності площею 0,3896 га (кадастровий номер: 2611040300:20:001:0409) по вул. О. Довбуша в селищі Ворохта, з метою зміни цільового призначення - для будівництва та обслуговування житлового будинку, господарських будівель та споруд, Мочерняк Христині Юріївні, жительці			
	2.10. на земельну ділянку приватної власності площею 0,1306 га (кадастровий номер: 2611040300:19:004:0160) по вул. Т. Шевченка у с-ще Ворохта із земель для ведення особистого селянського господарства у землі житлової та громадської забудови (для будівництва та обслуговування житлового будинку, господарських будівель та споруд), Санковичу Андрію Володимировичу, жителю с.			
	2.11. на земельну ділянку приватної власності площею 0,0826 га (кадастровий номер: 2611040300:19:004:0161) по вул. Т. Шевченка у с-ще Ворохта, з метою зміни цільового призначення із земель для ведення особистого селянського господарства у землі житлової та громадської забудови (для будівництва та обслуговування житлового будинку, господарських будівель та споруд), Санковичу Андрію Володимировичу, жителю			
3	Про розгляд земельних питань			
п.1	Затвердити технічну документацію із землеустрою щодо встановлення меж земельної ділянки в натурі (на місцевості):			
	1.1. земельної ділянки площею 0,1500 га кадастровий номер: 2611040300:21:007:0290 для будівництва та обслуговування житлового будинку, господарських будівель та споруд по вул. Миру, у с-ще Ворохта, Петрашуку Юрію Івановичу, жителю та передати земельну ділянку у власність.			
	1.2. земельної ділянки площею 0,1463 га кадастровий номер: 2611040300:21:008:0674 для будівництва та обслуговування житлового будинку, господарських будівель та споруд по вул. Говерляньська, у с-ще Ворохта, Максимюк Марії Кирилівні, жительці та передати земельну ділянку у власність.			
	1.3. земельної ділянки площею 0,1199 га кадастровий номер: 2611091201:13:014:0057 для будівництва та обслуговування житлового будинку, господарських будівель та споруд по вул. О. Довбуша, у с. Татарів, Шовгенюк Марії Василівні, жительці та передати земельну ділянку у власність.			
	1.4. земельної ділянки площею 0,1500 га кадастровий номер: 2611040300:21:007:0350 для будівництва та обслуговування житлового будинку, господарських будівель та споруд по вул. І. Франка, у с-ще Ворохта, Проданюк Михайлу Дмитровичу, жителю та передати земельну ділянку у власність.			







	1.5. земельної ділянки площею 0,1500 га кадастровий номер: 2611040300:19:004:0181 для будівництва та обслуговування житлового будинку, господарських будівель та споруд по вул. Т. Шевченка, у с-ще Ворохта, Савчин Олені Юріївні, жителю та передати земельну ділянку у власність.			
п.2	2. Затвердити проект землеустрою щодо зміни цільового призначення:			
	2.1. земельної ділянки площею 0,1500 га (кадастровий номер: 2611040300:21:006:0150) із земель для ведення особистого селянського господарства у землі житлової та громадської забудови (для будівництва та обслуговування житлового будинку, господарських будівель та споруд) по вул. Грицулівка у с-ще Ворохта, Анищенко Назару Олександровичу жителю			
	2.2. земельної ділянки площею 0,1834 га (кадастровий номер: 2611040300:20:001:0220) із земель для ведення особистого селянського господарства у землі житлової та громадської забудови (для будівництва та обслуговування житлового будинку, господарських будівель та споруд) по вул. Лесі Українки у с-ще Ворохта, Ігнат'єву Василю Григоровичу жителю			
	2.3. земельної ділянки площею 0,0432 га (кадастровий номер: 2611091201:14:003:0121) із земель для ведення особистого селянського господарства у землі житлової та громадської забудови (для будівництва та обслуговування житлового будинку, господарських будівель та споруд) по вул. Миру у с. Татарів, Боднаренко Марії Василівні жительці			
	2.4. земельної ділянки площею 0,1115 га (кадастровий номер: 2611091201:14:009:0082) із земель для ведення особистого селянського господарства у землі житлової та громадської забудови (для будівництва та обслуговування житлового будинку, господарських будівель та споруд) по вул. Підгребінь у с. Татарів, Озорович Марії Йосипівні жительці			
	2.5. земельної ділянки площею 0,2341 га (кадастровий номер: 2611040300:20:005:0239) із земель для ведення особистого селянського господарства у землі житлової та громадської забудови (для будівництва та обслуговування житлового будинку, господарських будівель та споруд) по вул. М. Грушевського у с-ще Ворохта, Кроть Роману Станіславовичу жителю			
	2.6. земельної ділянки площею 0,1337 га (кадастровий номер: 2611040300:20:004:0010) із земель для ведення особистого селянського господарства у землі житлової та громадської забудови (для будівництва та обслуговування житлового будинку, господарських будівель та споруд) по вул. Войтул у с-ще Ворохта, Яремію Юрію Васильовичу			

	жителю			
	2.7. земельної ділянки площею 0,0497 га (кадастровий номер: 2611091201:13:006:0015) із земель для ведення особистого селянського господарства у землі житлової та громадської забудови (для будівництва та обслуговування житлового будинку, господарських будівель та споруд) по вул. Т. Шевченка у с. Татарів, Джіоевій Альбіні Василівні жительці			
	2.8. земельної ділянки площею 0,1977 га (кадастровий номер: 2611040300:21:008:0526) із земель для будівництва та обслуговування інших будівель громадської забудови у землі для розміщення та експлуатації основних, підсобних і допоміжних будівель та споруд підприємств переробної, машинобудівної та іншої промисловості по вул. Д. Галицького у с-ще Ворохта, Макійчуку Юрію Юрійовичу жителю			
	2.9. земельної ділянки площею 0,1181 га (кадастровий номер: 2611091201:13:006:0016) із земель для ведення особистого селянського господарства у землі житлової та громадської забудови (для будівництва та обслуговування житлового будинку, господарських будівель та споруд) по вул. Т. Шевченка у с. Татарів, Ємець Світлані Володимирівні жительці			
	2.10. земельної ділянки площею 0,0769 га (кадастровий номер: 2611091201:13:015:0073) із земель для ведення особистого селянського господарства у землі житлової та громадської забудови (для будівництва та обслуговування житлового будинку, господарських будівель та споруд) по вул. Гірська у с. Татарів, Бойку Андрію Михайловичу жителю			
	2.11. земельної ділянки площею 0,2481 га (кадастровий номер: 2611040300:21:008:0248) із земель для ведення особистого селянського господарства у землі житлової та громадської забудови (для будівництва та обслуговування житлового будинку, господарських будівель та споруд) по вул. Говерляньська у с-ще Ворохта, Ткачик Наталії Іванівні жительці			
	2.12. земельної ділянки площею 0,3896 га (кадастровий номер: 2611040300:20:001:0409) із земель для ведення особистого селянського господарства у землі житлової та громадської забудови (для будівництва та обслуговування житлового будинку, господарських будівель та споруд) по вул. О. Довбуша у с-ще Ворохта, Мочерняк Христині Юріївні жительці			
	2.13. земельної ділянки площею 0,2658 га (кадастровий номер: 2611091201:11:009:0011) із земель для ведення особистого селянського господарства в землі для будівництва та обслуговування багатоквартирного житлового будинку, Ганцюк Галині Іванівні, жительці смт			
	2.14. земельної ділянки площею 0,3794 га (кадастровий номер: 2611091201:13:014:0003) із земель			

	для ведення особистого селянського господарства в землі для будівництва будівель торгівлі, Ганцюк Галині Іванівні, жительці			
	2.15. земельної ділянки площею 0,2723 га (кадастровий номер: 2611091201:13:014:0004) із земель для ведення особистого селянського господарства в землі для будівництва будівель торгівлі, Ганцюк Галині Іванівні, жительці			
	2.16. земельної ділянки площею 1,0361 га (кадастровий номер: 2611091201:13:008:0075) із земель для розміщення та експлуатації основних, підсобних і допоміжних будівель і споруд будівельних організацій та підприємств в землі для будівництва будівель торгівлі, Ганцюк Галині Іванівні, жительці			
	2.17. земельної ділянки площею 0,1306 га (кадастровий номер: 2611040300:19:004:0160) із земель для ведення особистого селянського господарства у землі житлової та громадської забудови (для будівництва та обслуговування житлового будинку, господарських будівель та споруд) по вул. Т. Шевченка у с-ще Ворохта, Санковичу Андрію Володимировичу, жителю			
	2.18. земельної ділянки площею 0,0826 га (кадастровий номер: 2611040300:19:004:0161) із земель для ведення особистого селянського господарства у землі житлової та громадської забудови (для будівництва та обслуговування житлового будинку, господарських будівель та споруд) по вул. Т. Шевченка у с-ще Ворохта, Санковичу Андрію Володимировичу, жителю			
п.3	Дати дозвіл на виготовлення проекту землеустрою щодо відведення:			
	3.1. земельної ділянки з земель комунальної власності площею 0,3671 га для сінокошіння і випасання худоби (код 01.08.) по вул. Пігівська у с. Татарів, Волос Івану Юрійовичу жителя Проект відведення даної земельної ділянки подати на затвердження селищної ради для надання в оренду.			
	3.2. земельної ділянки в оренду з земель комунальної власності площею 0,1419 га по вул. Д. Галицького, 26А у с-ще Ворохта для розміщення, будівництва, експлуатації та обслуговування будівель і споруд об'єктів передачі електричної енергії (для обслуговування будинку лінійного поста), АТ «Прикарпаттяобленерго», юридична адреса: м. Івано-Франківськ, вул. Індустріальна, 34. Проект відведення даної земельної ділянки подати на затвердження селищної ради для надання в оренду.			
	3.3. земельної ділянки з земель комунальної власності площею 0,1200 га для будівництва та обслуговування інших будівель громадської забудови по вул. Д.			

	<p>Галицького у с-ще Ворохта, Собчинському Юрію Володимировичу жителю</p> <p>Проект відведення даної земельної ділянки подати на затвердження селищної ради для надання в оренду.</p>			
п.4	<p>Затвердити проект землеустрою щодо відведення:</p> <p>4.1. земельної ділянки з земель комунальної власності площею 0,5786 га (кадастровий номер: 2611040300:21:008:1680) для сінокосіння і випасання худоби по вул. О. Довбуша у с-ще Ворохта, Онищенку Сергію Анатолійовичу, жителю</p> <p>та передати земельну ділянку у оренду терміном на 10 (десять) років.</p> <p>4.2. земельної ділянки з земель комунальної власності площею 0,5173 га (кадастровий номер: 2611040300:21:008:0679) для розміщення та експлуатації будівель і споруд додаткових транспортних послуг та допоміжних операцій по вул. О. Довбуша у с-ще Ворохта, Онищенку Сергію Анатолійовичу, жителю</p> <p>та передати земельну ділянку у оренду терміном на 10 (десять) років.</p> <p>4.2.1. затвердити технічну документацію з нормативної грошової оцінки земельної ділянки, яка надається в оренду Онищенку Сергію Анатолійовичу, жителю м. Ворохта площею 0,5173 га (кадастровий номер: 2611040300:21:008:0679) для розміщення та експлуатації будівель і споруд додаткових транспортних послуг та допоміжних операцій по вул. О. Довбуша у с-ще Ворохта, в розмірі 266 362,68 грн (з розрахунку за 1 кв.м. - 51,49 грн).</p> <p>4.2.2. Для розрахунку орендної плати за земельну ділянку, вказаної в пунктах 4.2. та 4.2.1. даного рішення, застосувати ставку в розмірі 8% (інші види використання земель), на підставі Додатку, який затверджений рішенням Ворохтянської селищної ради від 30.06.2021 № «Про встановлення ставок орендної плати за земельні ділянки комунальної власності на території Ворохтянської селищної територіальної громади».</p>			
п.5	<p>Передати в оренду Вовчуку Андрію Руслановичу, жителю земельну ділянку площею 0,3433 га (кадастровий номер: 2611040300:21:007:0319) код 01.18. – для сінокосіння та випасання худоби, що розташована за адресою: вул. Миру, смт Ворохта терміном на 25 (двадцять п'ять) років.</p>			
п.6	<p>Передати в постійне користування ГО «Ворохтянська регіональна спілка інвалідів і ветеранів АТО» земельну</p>			

	ділянку площею 1,8078 га (кадастровий номер: 2611040300:16:001:0001) код 03.05. – землі житлової та громадської забудови (для будівництва та обслуговування будівель закладів культурно-просвітницького обслуговування, - з метою будівництва реабілітаційного центру, з правом проходження реабілітації всіх учасників бойових дій Ворохтянської селищної територіальної громади), що розташована за адресою: вул. Митрополита Андрея Шептицького, селище Ворохта.			
п.7	Відмовити Соколову Сергію Олександровичу, жителю у наданні земельної ділянки орієнтовною площею 0,1500 га для будівництва та обслуговування житлового будинку, господарських будівель та споруд, у Ворохтянській громаді, у зв'язку із недотриманням вимог ст. 118 Земельного кодексу України, а також відповідно до підпункту 5 пункту 27 Перехідних положень Земельного кодексу України (безоплатна передача земель державної, комунальної власності у приватну власність, надання дозволів на розроблення документації із землеустрою, з метою такої безоплатної передачі, забороняється).			
4	Про внесення змін та доповнень до рішення Ворохтянської селищної ради від 30.06.2021 за № 118-9/2021 «Про встановлення місцевих податків та зборів на території Ворохтянської селищної територіальної громади»			
5	Про затвердження Звіту про виконання бюджету Ворохтянської селищної ради			
6	Про зміни до бюджету Ворохтянської селищної ради на 2024 рік			
7	Про внесення змін та доповнень до Положення про відділ соціального захисту населення Ворохтянської селищної ради			
8	Про затвердження Програми волонтерської діяльності Ворохтянської територіальної громади на 2024-28 рр.			
9	Про затвердження комплексної цільової програма вдосконалення системи державного управління на			

	території Ворохтянської територіальної громади за доходами та видатками на 2024-2025 роки			
10	Про затвердження Стратегії Розвитку та плану реалізації Татарівської гімназії Ворохтянської селищної ради Надвірнянського району Івано-Франківської області на 2024-2028 роки			
11	Про зміни до штатного розпису логопедичного пункту відділу освіти, культури, сім'ї, молоді та спорту Ворохтянської селищної ради			
12	Про затвердження Положення про службові відрядження працівників відділу освіти, культури, сім'ї, молоді та спорту Ворохтянської селищної ради Надвірнянського району Івано-Франківської області та його структурних підрозділів			
13	Про затвердження розпоряджень селищного голови.			
14	Різне Ч. 1. Про передачу нерухомого майна БІМОВК. ЗВОТРАКІВКА			


П.І.Б.
Депутата селищної ради Горинько Г.О.









Особистий підпис











БЮЛЕТЕНЬ ПОІМЕННОГО ГОЛОСУВАННЯВорохтянська селищна рада восьмого скликання
Сорок четверта сесія селищної ради (13.08.2024 р.)









Результати персонального голосування









№	Назва проекту рішення	За	Проти	Утримався
X	Затвердження порядку денного			
1	Про внесення змін до Генерального плану с. Татарів n 1 n 2 2	 		
2	Про детальне планування територій			
п.1	Дати дозвіл на розроблення детального плану території			
	1.1. Щербанюк Миколі Юрійовичу, жителю селища на земельну ділянку приватної власності площею 0,1500 га кадастровий номер: 2611040300:20:004:0311, з метою зміни цільового призначення - для будівництва та обслуговування житлового будинку, господарських будівель і споруд (присадибна ділянка) по вул. М. Грушевського у с-ще Ворохта.			
	1.2. Юряк Марії Миколаївні, жительці на земельну ділянку приватної власності площею 0,0589 га кадастровий номер: 2611040300:21:004:0136, з метою зміни цільового призначення - для будівництва та обслуговування житлового будинку, господарських будівель і споруд (присадибна ділянка) по вул. Г. Хоткевича у с-ще Ворохта.			
	1.3. Онищенко Сергію Анатолійовичу, жителю на земельну ділянку комунальної власності площею 0,5173 га кадастровий номер: 2611040300:21:008:0679, для розміщення та експлуатації будівель і споруд додаткових транспортних послуг та допоміжних операцій по вул. О. Довбуша у с-ще Ворохта.			
	1.4. Щербині Олексію Олеговичу та Федюкіній Юлії Олегівні, жителям на земельні ділянки приватної власності за кадастровими номерами: 2611040300:21:008:0322, 2611040300:21:008:0432, 2611040300:21:008:0610, з метою зміни функціонального призначення (з території промислових підприємств на територію громадської забудови) по вул. Д. Галицького у с-ще Ворохта.			
п.2	Затвердити детальний план території:			
	2.1. на земельну ділянку приватної власності площею 0,1834 га (кадастровий номер: 2611040300:20:001:0220) по вул. Лесі Українки в селищі Ворохта, з метою зміни цільового призначення - для будівництва та			









	обслуговування житлового будинку, господарських будівель та споруд, Ігнат'єву Василю Григоровичу, жителю			
	2.2. на земельну ділянку приватної власності площею 0,1500 га кадастровий номер: 2611040300:21:006:0150, з метою зміни цільового призначення - для будівництва та обслуговування житлового будинку, господарських будівель і споруд (присадибна ділянка) по вул. Грицулівка у селище Ворохта, Анищенку Назару Олександровичу, жителю			
	2.3. на земельну ділянку приватної власності площею 0,2341 га кадастровий номер: 2611040300:20:005:0239, з метою зміни цільового призначення - для будівництва та обслуговування житлового будинку, господарських будівель і споруд (присадибна ділянка) по вул. М. Грушевського у селище Ворохта, Крот'я Роману Станіславовичу, жителю			
	2.4. на земельну ділянку приватної власності площею 0,1337 га кадастровий номер: 2611040300:20:004:0010, з метою зміни цільового призначення - для будівництва та обслуговування житлового будинку, господарських будівель і споруд (присадибна ділянка) по вул. Войтул у селище Ворохта, Ярем'ю Юрію Васильовичу, жителю м.			
	2.5. на земельну ділянку комунальної власності площею 0,1977 га кадастровий номер: 2611040300:21:008:0526, з метою зміни цільового призначення - для розміщення та експлуатації основних, підсобних і допоміжних будівель та споруд підприємств переробної, машинобудівної та іншої промисловості по вул. Д. Галицького у селище Ворохта, Макійчуку Юрію Юрійовичу жителю			
	2.6. на земельну ділянку приватної власності площею 0,0584 га кадастровий номер: 2611040300:20:006:0080, з метою визначення містобудівних умов і обмежень - для будівництва та обслуговування будівель торгівлі по вул. Д. Галицького у селище Ворохта, Івасишин Наталі Богданівні жительці			
	2.7. на земельну ділянку приватної власності площею 0,3408 га (кадастровий номер: 2611040300:21:007:0315) по вул. І. Франка в селищі Ворохта, з метою зміни цільового призначення - для будівництва та обслуговування житлового будинку, господарських будівель та споруд, Пинило Сергію Ярославовичу, жителю			
	2.8. на земельну ділянку приватної власності площею 0,2481 га (кадастровий номер: 2611040300:21:008:0248) по вул. Говерляньська в селищі Ворохта, з метою зміни цільового призначення - для будівництва та обслуговування житлового будинку, господарських будівель та споруд, Ткачик Наталії Іванівні, жительці			









	2.9. на земельну ділянку приватної власності площею 0,3896 га (кадастровий номер: 2611040300:20:001:0409) по вул. О. Довбуша в селищі Ворохта, з метою зміни цільового призначення - для будівництва та обслуговування житлового будинку, господарських будівель та споруд, Мочерняк Христині Юріївні, жительці		
	2.10. на земельну ділянку приватної власності площею 0,1306 га (кадастровий номер: 2611040300:19:004:0160) по вул. Т. Шевченка у с-ще Ворохта із земель для ведення особистого селянського господарства у землі житлової та громадської забудови (для будівництва та обслуговування житлового будинку, господарських будівель та споруд), Санковичу Андрію Володимировичу, жителю с.		
	2.11. на земельну ділянку приватної власності площею 0,0826 га (кадастровий номер: 2611040300:19:004:0161) по вул. Т. Шевченка у с-ще Ворохта, з метою зміни цільового призначення із земель для ведення особистого селянського господарства у землі житлової та громадської забудови (для будівництва та обслуговування житлового будинку, господарських будівель та споруд), Санковичу Андрію Володимировичу, жителю		
3	Про розгляд земельних питань		
п.1	Затвердити технічну документацію із землеустрою щодо встановлення меж земельної ділянки в натурі (на місцевості):		
	1.1. земельної ділянки площею 0,1500 га кадастровий номер: 2611040300:21:007:0290 для будівництва та обслуговування житлового будинку, господарських будівель та споруд по вул. Миру, у с-ще Ворохта, Петрашуку Юрію Івановичу, жителю та передати земельну ділянку у власність.		
	1.2. земельної ділянки площею 0,1463 га кадастровий номер: 2611040300:21:008:0674 для будівництва та обслуговування житлового будинку, господарських будівель та споруд по вул. Говерляньська, у с-ще Ворохта, Максимюк Марії Кирилівні, жительці та передати земельну ділянку у власність.		
	1.3. земельної ділянки площею 0,1199 га кадастровий номер: 2611091201:13:014:0057 для будівництва та обслуговування житлового будинку, господарських будівель та споруд по вул. О. Довбуша, у с. Татарів, Шовгенюк Марії Василівні, жительці та передати земельну ділянку у власність.		
	1.4. земельної ділянки площею 0,1500 га кадастровий номер: 2611040300:21:007:0350 для будівництва та обслуговування житлового будинку, господарських будівель та споруд по вул. І. Франка, у с-ще Ворохта, Проданюк Михайлу Дмитровичу, жителю та передати земельну ділянку у власність.		






	1.5. земельної ділянки площею 0,1500 га кадастровий номер: 2611040300:19:004:0181 для будівництва та обслуговування житлового будинку, господарських будівель та споруд по вул. Т. Шевченка, у с-ще Ворохта, Савчин Олені Юріївні, жителю та передати земельну ділянку у власність.			
п.2	2. Затвердити проект землеустрою щодо зміни цільового призначення:			
	2.1. земельної ділянки площею 0,1500 га (кадастровий номер: 2611040300:21:006:0150) із земель для ведення особистого селянського господарства у землі житлової та громадської забудови (для будівництва та обслуговування житлового будинку, господарських будівель та споруд) по вул. Грицулівка у с-ще Ворохта, Анищенко Назару Олександровичу жителю			
	2.2. земельної ділянки площею 0,1834 га (кадастровий номер: 2611040300:20:001:0220) із земель для ведення особистого селянського господарства у землі житлової та громадської забудови (для будівництва та обслуговування житлового будинку, господарських будівель та споруд) по вул. Лесі Українки у с-ще Ворохта, Ігнат'єву Василю Григоровичу жителю			
	2.3. земельної ділянки площею 0,0432 га (кадастровий номер: 2611091201:14:003:0121) із земель для ведення особистого селянського господарства у землі житлової та громадської забудови (для будівництва та обслуговування житлового будинку, господарських будівель та споруд) по вул. Миру у с. Татарів, Боднаренко Марії Василівні жительці			
	2.4. земельної ділянки площею 0,1115 га (кадастровий номер: 2611091201:14:009:0082) із земель для ведення особистого селянського господарства у землі житлової та громадської забудови (для будівництва та обслуговування житлового будинку, господарських будівель та споруд) по вул. Підгребінь у с. Татарів, Озорович Марії Йосипівні жительці			
	2.5. земельної ділянки площею 0,2341 га (кадастровий номер: 2611040300:20:005:0239) із земель для ведення особистого селянського господарства у землі житлової та громадської забудови (для будівництва та обслуговування житлового будинку, господарських будівель та споруд) по вул. М. Грушевського у с-ще Ворохта, Кроть Роману Станіславовичу жителю			
	2.6. земельної ділянки площею 0,1337 га (кадастровий номер: 2611040300:20:004:0010) із земель для ведення особистого селянського господарства у землі житлової та громадської забудови (для будівництва та обслуговування житлового будинку, господарських будівель та споруд) по вул. Войтул у с-ще Ворохта, Ярем'ю Юрію Васильовичу			

	жителю		
	2.7. земельної ділянки площею 0,0497 га (кадастровий номер: 2611091201:13:006:0015) із земель для ведення особистого селянського господарства у землі житлової та громадської забудови (для будівництва та обслуговування житлового будинку, господарських будівель та споруд) по вул. Т. Шевченка у с. Татарів, Джіоевій Альбіні Василівні жительці		
	2.8. земельної ділянки площею 0,1977 га (кадастровий номер: 2611040300:21:008:0526) із земель для будівництва та обслуговування інших будівель громадської забудови у землі для розміщення та експлуатації основних, підсобних і допоміжних будівель та споруд підприємств переробної, машинобудівної та іншої промисловості по вул. Д. Галицького у с-ще Ворохта, Макійчуку Юрію Юрійовичу жителю		
	2.9. земельної ділянки площею 0,1181 га (кадастровий номер: 2611091201:13:006:0016) із земель для ведення особистого селянського господарства у землі житлової та громадської забудови (для будівництва та обслуговування житлового будинку, господарських будівель та споруд) по вул. Т. Шевченка у с. Татарів, Ємець Світлані Володимирівні жительці		
	2.10. земельної ділянки площею 0,0769 га (кадастровий номер: 2611091201:13:015:0073) із земель для ведення особистого селянського господарства у землі житлової та громадської забудови (для будівництва та обслуговування житлового будинку, господарських будівель та споруд) по вул. Гірська у с. Татарів, Бойку Андрію Михайловичу жителю		
	2.11. земельної ділянки площею 0,2481 га (кадастровий номер: 2611040300:21:008:0248) із земель для ведення особистого селянського господарства у землі житлової та громадської забудови (для будівництва та обслуговування житлового будинку, господарських будівель та споруд) по вул. Говерлянська у с-ще Ворохта, Ткачик Наталії Іванівні жительці		
	2.12. земельної ділянки площею 0,3896 га (кадастровий номер: 2611040300:20:001:0409) із земель для ведення особистого селянського господарства у землі житлової та громадської забудови (для будівництва та обслуговування житлового будинку, господарських будівель та споруд) по вул. О. Довбуша у с-ще Ворохта, Мочерняк Христині Юрївні жительці		
	2.13. земельної ділянки площею 0,2658 га (кадастровий номер: 2611091201:11:009:0011) із земель для ведення особистого селянського господарства в землі для будівництва та обслуговування багатоквартирного житлового будинку, Ганцюк Галині Іванівні, жительці смт		
	2.14. земельної ділянки площею 0,3794 га (кадастровий номер: 2611091201:13:014:0003) із земель		

	для ведення особистого селянського господарства в землі для будівництва будівель торгівлі, Ганцюк Галині Іванівні, жительці			
	2.15. земельної ділянки площею 0,2723 га (кадастровий номер: 2611091201:13:014:0004) із земель для ведення особистого селянського господарства в землі для будівництва будівель торгівлі, Ганцюк Галині Іванівні, жительці			
	2.16. земельної ділянки площею 1,0361 га (кадастровий номер: 2611091201:13:008:0075) із земель для розміщення та експлуатації основних, підсобних і допоміжних будівель і споруд будівельних організацій та підприємств в землі для будівництва будівель торгівлі, Ганцюк Галині Іванівні, жительці смт Брошнів-Осада,			
	2.17. земельної ділянки площею 0,1306 га (кадастровий номер: 2611040300:19:004:0160) із земель для ведення особистого селянського господарства у землі житлової та громадської забудови (для будівництва та обслуговування житлового будинку, господарських будівель та споруд) по вул. Т. Шевченка у с-ще Ворохта, Санковичу Андрію Володимировичу, жителю			
	2.18. земельної ділянки площею 0,0826 га (кадастровий номер: 2611040300:19:004:0161) із земель для ведення особистого селянського господарства у землі житлової та громадської забудови (для будівництва та обслуговування житлового будинку, господарських будівель та споруд) по вул. Т. Шевченка у с-ще Ворохта, Санковичу Андрію Володимировичу, жителю			
п.3	Дати дозвіл на виготовлення проекту землеустрою щодо відведення:			
	3.1. земельної ділянки з земель комунальної власності площею 0,3671 га для сінокосіння і випасання худоби (код 01.08.) по вул. Пігівська у с. Татарів, Волос Івану Юрійовичу жителя Проект відведення даної земельної ділянки подати на затвердження селищної ради для надання в оренду.			
	3.2. земельної ділянки в оренду з земель комунальної власності площею 0,1419 га по вул. Д. Галицького, 26А у с-ще Ворохта для розміщення, будівництва, експлуатації та обслуговування будівель і споруд об'єктів передачі електричної енергії (для обслуговування будинку лінійного поста), АТ «Прикарпаттяобленерго», юридична адреса: м. Івано-Франківськ, вул. Індустріальна, 34. Проект відведення даної земельної ділянки подати на затвердження селищної ради для надання в оренду.			
	3.3. земельної ділянки з земель комунальної власності площею 0,1200 га для будівництва та обслуговування інших будівель громадської забудови по вул. Д.			

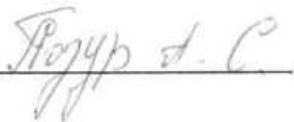
	<p>Галицького у с-ще Ворохта, Собчинському Юрію Володимировичу жителю</p> <p>Проект відведення даної земельної ділянки подати на затвердження селищної ради для надання в оренду.</p>			
п.4	<p>Затвердити проект землеустрою щодо відведення:</p> <p>4.1. земельної ділянки з земель комунальної власності площею 0,5786 га (кадастровий номер: 2611040300:21:008:1680) для сінокосіння і випасання худоби по вул. О. Довбуша у с-ще Ворохта, Онищенку Сергію Анатолійовичу, жителю</p> <p>та передати земельну ділянку у оренду терміном на 10 (десять) років.</p> <p>4.2. земельної ділянки з земель комунальної власності площею 0,5173 га (кадастровий номер: 2611040300:21:008:0679) для розміщення та експлуатації будівель і споруд додаткових транспортних послуг та допоміжних операцій по вул. О. Довбуша у с-ще Ворохта, Онищенку Сергію Анатолійовичу, жителю</p> <p>та передати земельну ділянку у оренду терміном на 10 (десять) років.</p> <p>4.2.1. затвердити технічну документацію з нормативної грошової оцінки земельної ділянки, яка надається в оренду Онищенку Сергію Анатолійовичу, жителю м. Ворохта площею 0,5173 га (кадастровий номер: 2611040300:21:008:0679) для розміщення та експлуатації будівель і споруд додаткових транспортних послуг та допоміжних операцій по вул. О. Довбуша у с-ще Ворохта, в розмірі 266 362,68 грн (з розрахунку за 1 кв.м. - 51,49 грн).</p> <p>4.2.2. Для розрахунку орендної плати за земельну ділянку, вказаної в пунктах 4.2. та 4.2.1. даного рішення, застосувати ставку в розмірі 8% (інші види використання земель), на підставі Додатку, який затверджений рішенням Ворохтянської селищної ради від 30.06.2021 № «Про встановлення ставок орендної плати за земельні ділянки комунальної власності на території Ворохтянської селищної територіальної громади».</p>	    		
п.5	<p>Передати в оренду Вовчуку Андрію Руслановичу, жителю</p> <p>земельну ділянку площею 0,3433 га (кадастровий номер: 2611040300:21:007:0319) код 01.18. – для сінокосіння та випасання худоби, що розташована за адресою: вул. Миру, смт Ворохта терміном на 25 (двадцять п'ять) років.</p>			
п.6	<p>Передати в постійне користування ГО «Ворохтянська регіональна спілка інвалідів і ветеранів АТО» земельну</p>			

	ділянку площею 1,8078 га (кадастровий номер: 2611040300:16:001:0001) код 03.05. – землі житлової та громадської забудови (для будівництва та обслуговування будівель закладів культурно-просвітницького обслуговування, - з метою будівництва реабілітаційного центру, з правом проходження реабілітації всіх учасників бойових дій Ворохтянської селищної територіальної громади), що розташована за адресою: вул. Митрополита Андрея Шептицького, селище Ворохта.			
п.7	Відмовити Соколову Сергію Олександровичу, жителю у наданні земельної ділянки орієнтовною площею 0,1500 га для будівництва та обслуговування житлового будинку, господарських будівель та споруд, у Ворохтянській громаді, у зв'язку із недотриманням вимог ст. 118 Земельного кодексу України, а також відповідно до підпункту 5 пункту 27 Перехідних положень Земельного кодексу України (безоплатна передача земель державної, комунальної власності у приватну власність, надання дозволів на розроблення документації із землеустрою, з метою такої безоплатної передачі, забороняється).			
4	Про внесення змін та доповнень до рішення Ворохтянської селищної ради від 30.06.2021 за № 118-9/2021 «Про встановлення місцевих податків та зборів на території Ворохтянської селищної територіальної громади»			
5	Про затвердження Звіту про виконання бюджету Ворохтянської селищної ради			
6	Про зміни до бюджету Ворохтянської селищної ради на 2024 рік			
7	Про внесення змін та доповнень до Положення про відділ соціального захисту населення Ворохтянської селищної ради			
8	Про затвердження Програми волонтерської діяльності Ворохтянської територіальної громади на 2024-28 рр.			
9	Про затвердження комплексної цільової програма вдосконалення системи державного управління на			

	території Ворохтянської територіальної громади за доходами та видатками на 2024-2025 роки			
10	Про затвердження Стратегії Розвитку та плану реалізації Татарівської гімназії Ворохтянської селищної ради Надвірнянського району Івано-Франківської області на 2024-2028 роки			
11	Про зміни до штатного розпису логопедичного пункту відділу освіти, культури, сім'ї, молоді та спорту Ворохтянської селищної ради			
12	Про затвердження Положення про службові відрядження працівників відділу освіти, культури, сім'ї, молоді та спорту Ворохтянської селищної ради Надвірнянського району Івано-Франківської області та його структурних підрозділів			
13	Про затвердження розпоряджень селищного голови.			
14.	Відомо Про передачу нерухомого майна частини.			
15	Різне.			

П.І.Б.

Депутата селищної ради



Особистий підпис



БЮЛЕТЕНЬ ПОІМЕННОГО ГОЛОСУВАННЯ

Ворохтянська селищна рада восьмого скликання
Сорок четверта сесія селищної ради (13.08.2024 р.)
Результати персонального голосування

№	Назва проекту рішення	За	Проти	Утримався
X	Затвердження порядку денного			
1	Про внесення змін до Генерального плану с. Татарів	n1. n2.n3		
2	Про детальне планування територій			
п.1	Дати дозвіл на розроблення детального плану території			
	1.1. Щербанюк Миколі Юрійовичу, жителю на земельну ділянку приватної власності площею 0,1500 га кадастровий номер: 2611040300:20:004:0311, з метою зміни цільового призначення - для будівництва та обслуговування житлового будинку, господарських будівель і споруд (присадибна ділянка) по вул. М. Грушевського у с-ще Ворохта.			
	1.2. Юряк Марії Миколаївні, жительці на земельну ділянку приватної власності площею 0,0589 га кадастровий номер: 2611040300:21:004:0136, з метою зміни цільового призначення - для будівництва та обслуговування житлового будинку, господарських будівель і споруд (присадибна ділянка) по вул. Г. Хоткевича у с-ще Ворохта.			
	1.3. Онищенко Сергію Анатолійовичу, жителю на земельну ділянку комунальної власності площею 0,5173 га кадастровий номер: 2611040300:21:008:0679, для розміщення та експлуатації будівель і споруд додаткових транспортних послуг та допоміжних операцій по вул. О. Довбуша у с-ще Ворохта.			
	1.4. Щербині Олексію Олеговичу та Федюкіній Юлії Олегівні, жителям на земельні ділянки приватної власності за кадастровими номерами: 2611040300:21:008:0322, 2611040300:21:008:0432, 2611040300:21:008:0610, з метою зміни функціонального призначення (з території промислових підприємств на територію громадської забудови) по вул. Д. Галицького у с-ще Ворохта.			
п.2	Затвердити детальний план території:			
	2.1. на земельну ділянку приватної власності площею 0,1834 га (кадастровий номер: 2611040300:20:001:0220) по вул. Лесі Українки в селищі Ворохта, з метою зміни цільового призначення - для будівництва та			





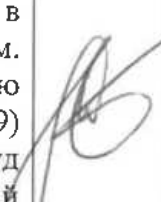

<p>обслуговування житлового будинку, господарських будівель та споруд, Ігнат'єву Василю Григоровичу, жителю</p>			
<p>2.2. на земельну ділянку приватної власності площею 0,1500 га кадастровий номер: 2611040300:21:006:0150, з метою зміни цільового призначення - для будівництва та обслуговування житлового будинку, господарських будівель і споруд (присадибна ділянка) по вул. Грицулівка у селище Ворохта, Анищенку Назару Олександровичу, жителю</p>			
<p>2.3. на земельну ділянку приватної власності площею 0,2341 га кадастровий номер: 2611040300:20:005:0239, з метою зміни цільового призначення - для будівництва та обслуговування житлового будинку, господарських будівель і споруд (присадибна ділянка) по вул. М. Грушевського у селище Ворохта, Крот'є Роману Станіславовичу, жителю</p>			
<p>2.4. на земельну ділянку приватної власності площею 0,1337 га кадастровий номер: 2611040300:20:004:0010, з метою зміни цільового призначення - для будівництва та обслуговування житлового будинку, господарських будівель і споруд (присадибна ділянка) по вул. Войтул у селище Ворохта, Ярем'ю Юрію Васильовичу, жителю м.</p>			
<p>2.5. на земельну ділянку комунальної власності площею 0,1977 га кадастровий номер: 2611040300:21:008:0526, з метою зміни цільового призначення - для розміщення та експлуатації основних, підсобних і допоміжних будівель та споруд підприємств переробної, машинобудівної та іншої промисловості по вул. Д. Галицького у селище Ворохта, Макійчуку Юрію Юрійовичу жителю</p>			
<p>2.6. на земельну ділянку приватної власності площею 0,0584 га кадастровий номер: 2611040300:20:006:0080, з метою визначення містобудівних умов і обмежень - для будівництва та обслуговування будівель торгівлі по вул. Д. Галицького у селище Ворохта, Івасишин Наталі Богданівні жительці</p>			
<p>2.7. на земельну ділянку приватної власності площею 0,3408 га (кадастровий номер: 2611040300:21:007:0315) по вул. І. Франка в селищі Ворохта, з метою зміни цільового призначення - для будівництва та обслуговування житлового будинку, господарських будівель та споруд, Пинило Сергію Ярославовичу, жителю</p>			
<p>2.8. на земельну ділянку приватної власності площею 0,2481 га (кадастровий номер: 2611040300:21:008:0248) по вул. Говерляньська в селищі Ворохта, з метою зміни цільового призначення - для будівництва та обслуговування житлового будинку, господарських будівель та споруд, Ткачик Наталії Іванівні, жительці</p>			

	2.9. на земельну ділянку приватної власності площею 0,3896 га (кадастровий номер: 2611040300:20:001:0409) по вул. О. Довбуша в селищі Ворохта, з метою зміни цільового призначення - для будівництва та обслуговування житлового будинку, господарських будівель та споруд, Мочерняк Христині Юріївні, жительці		
	2.10. на земельну ділянку приватної власності площею 0,1306 га (кадастровий номер: 2611040300:19:004:0160) по вул. Т. Шевченка у с-ще Ворохта із земель для ведення особистого селянського господарства у землі житлової та громадської забудови (для будівництва та обслуговування житлового будинку, господарських будівель та споруд), Санковичу Андрію Володимировичу, жителю с.		
	2.11. на земельну ділянку приватної власності площею 0,0826 га (кадастровий номер: 2611040300:19:004:0161) по вул. Т. Шевченка у с-ще Ворохта, з метою зміни цільового призначення із земель для ведення особистого селянського господарства у землі житлової та громадської забудови (для будівництва та обслуговування житлового будинку, господарських будівель та споруд), Санковичу Андрію Володимировичу, жителю		
3	Про розгляд земельних питань		
п.1	Затвердити технічну документацію із землеустрою щодо встановлення меж земельної ділянки в натурі (на місцевості):		
	1.1. земельної ділянки площею 0,1500 га кадастровий номер: 2611040300:21:007:0290 для будівництва та обслуговування житлового будинку, господарських будівель та споруд по вул. Миру, у с-ще Ворохта, Петрашуку Юрію Івановичу, жителю та передати земельну ділянку у власність.		
	1.2. земельної ділянки площею 0,1463 га кадастровий номер: 2611040300:21:008:0674 для будівництва та обслуговування житлового будинку, господарських будівель та споруд по вул. Говерлянська, у с-ще Ворохта, Максимюк Марії Кирилівні, жительці та передати земельну ділянку у власність.		
	1.3. земельної ділянки площею 0,1199 га кадастровий номер: 2611091201:13:014:0057 для будівництва та обслуговування житлового будинку, господарських будівель та споруд по вул. О. Довбуша, у с. Татарів, Шовгенюк Марії Василівні, жительці та передати земельну ділянку у власність.		
	1.4. земельної ділянки площею 0,1500 га кадастровий номер: 2611040300:21:007:0350 для будівництва та обслуговування житлового будинку, господарських будівель та споруд по вул. І. Франка, у с-ще Ворохта, Проданюк Михайлу Дмитровичу, жителю та передати земельну ділянку у власність.		

	1.5. земельної ділянки площею 0,1500 га кадастровий номер: 2611040300:19:004:0181 для будівництва та обслуговування житлового будинку, господарських будівель та споруд по вул. Т. Шевченка, у с-ще Ворохта, Савчин Олені Юріївні, жителю та передати земельну ділянку у власність.			
п.2	2. Затвердити проект землеустрою щодо зміни цільового призначення:			
	2.1. земельної ділянки площею 0,1500 га (кадастровий номер: 2611040300:21:006:0150) із земель для ведення особистого селянського господарства у землі житлової та громадської забудови (для будівництва та обслуговування житлового будинку, господарських будівель та споруд) по вул. Грицулівка у с-ще Ворохта, Анищенко Назару Олександровичу жителю			
	2.2. земельної ділянки площею 0,1834 га (кадастровий номер: 2611040300:20:001:0220) із земель для ведення особистого селянського господарства у землі житлової та громадської забудови (для будівництва та обслуговування житлового будинку, господарських будівель та споруд) по вул. Лесі Українки у с-ще Ворохта, Ігнатєву Василю Григоровичу жителю			
	2.3. земельної ділянки площею 0,0432 га (кадастровий номер: 2611091201:14:003:0121) із земель для ведення особистого селянського господарства у землі житлової та громадської забудови (для будівництва та обслуговування житлового будинку, господарських будівель та споруд) по вул. Миру у с. Татарів, Боднаренко Марії Василівні жительці			
	2.4. земельної ділянки площею 0,1115 га (кадастровий номер: 2611091201:14:009:0082) із земель для ведення особистого селянського господарства у землі житлової та громадської забудови (для будівництва та обслуговування житлового будинку, господарських будівель та споруд) по вул. Підгребінь у с. Татарів, Озорович Марії Йосипівні жительці			
	2.5. земельної ділянки площею 0,2341 га (кадастровий номер: 2611040300:20:005:0239) із земель для ведення особистого селянського господарства у землі житлової та громадської забудови (для будівництва та обслуговування житлового будинку, господарських будівель та споруд) по вул. М. Грушевського у с-ще Ворохта, Кроть Роману Станіславовичу жителю			
	2.6. земельної ділянки площею 0,1337 га (кадастровий номер: 2611040300:20:004:0010) із земель для ведення особистого селянського господарства у землі житлової та громадської забудови (для будівництва та обслуговування житлового будинку, господарських будівель та споруд) по вул. Войтул у с-ще Ворохта, Яремію Юрію Васильовичу			

	жителю			
	2.7. земельної ділянки площею 0,0497 га (кадастровий номер: 2611091201:13:006:0015) із земель для ведення особистого селянського господарства у землі житлової та громадської забудови (для будівництва та обслуговування житлового будинку, господарських будівель та споруд) по вул. Т. Шевченка у с. Татарів, Джіосвій Альбіні Василівні жительці			
	2.8. земельної ділянки площею 0,1977 га (кадастровий номер: 2611040300:21:008:0526) із земель для будівництва та обслуговування інших будівель громадської забудови у землі для розміщення та експлуатації основних, підсобних і допоміжних будівель та споруд підприємств переробної, машинобудівної та іншої промисловості по вул. Д. Галицького у с-ще Ворохта, Макійчуку Юрію Юрійовичу жителю			
	2.9. земельної ділянки площею 0,1181 га (кадастровий номер: 2611091201:13:006:0016) із земель для ведення особистого селянського господарства у землі житлової та громадської забудови (для будівництва та обслуговування житлового будинку, господарських будівель та споруд) по вул. Т. Шевченка у с. Татарів, Ємець Світлані Володимирівні жительці			
	2.10. земельної ділянки площею 0,0769 га (кадастровий номер: 2611091201:13:015:0073) із земель для ведення особистого селянського господарства у землі житлової та громадської забудови (для будівництва та обслуговування житлового будинку, господарських будівель та споруд) по вул. Гірська у с. Татарів, Бойку Андрію Михайловичу жителю			
	2.11. земельної ділянки площею 0,2481 га (кадастровий номер: 2611040300:21:008:0248) із земель для ведення особистого селянського господарства у землі житлової та громадської забудови (для будівництва та обслуговування житлового будинку, господарських будівель та споруд) по вул. Говерляньська у с-ще Ворохта, Ткачик Наталії Іванівні жительці			
	2.12. земельної ділянки площею 0,3896 га (кадастровий номер: 2611040300:20:001:0409) із земель для ведення особистого селянського господарства у землі житлової та громадської забудови (для будівництва та обслуговування житлового будинку, господарських будівель та споруд) по вул. О. Довбуша у с-ще Ворохта, Мочерняк Христині Юріївні жительці			
	2.13. земельної ділянки площею 0,2658 га (кадастровий номер: 2611091201:11:009:0011) із земель для ведення особистого селянського господарства в землі для будівництва та обслуговування багатоквартирного житлового будинку, Ганцюк Галині Іванівні, жительці смт			
	2.14. земельної ділянки площею 0,3794 га (кадастровий номер: 2611091201:13:014:0003) із земель			

	для ведення особистого селянського господарства в землі для будівництва будівель торгівлі, Ганцюк Галині Іванівні, жительці			
	2.15. земельної ділянки площею 0,2723 га (кадастровий номер: 2611091201:13:014:0004) із земель для ведення особистого селянського господарства в землі для будівництва будівель торгівлі, Ганцюк Галині Іванівні, жительці			
	2.16. земельної ділянки площею 1,0361 га (кадастровий номер: 2611091201:13:008:0075) із земель для розміщення та експлуатації основних, підсобних і допоміжних будівель і споруд будівельних організацій та підприємств в землі для будівництва будівель торгівлі, Ганцюк Галині Іванівні, жительці			
	2.17. земельної ділянки площею 0,1306 га (кадастровий номер: 2611040300:19:004:0160) із земель для ведення особистого селянського господарства у землі житлової та громадської забудови (для будівництва та обслуговування житлового будинку, господарських будівель та споруд) по вул. Т. Шевченка у с-ще Ворохта, Санковичу Андрію Володимировичу, жителю			
	2.18. земельної ділянки площею 0,0826 га (кадастровий номер: 2611040300:19:004:0161) із земель для ведення особистого селянського господарства у землі житлової та громадської забудови (для будівництва та обслуговування житлового будинку, господарських будівель та споруд) по вул. Т. Шевченка у с-ще Ворохта, Санковичу Андрію Володимировичу, жителю			
п.3	Дати дозвіл на виготовлення проекту землеустрою щодо відведення:			
	3.1. земельної ділянки з земель комунальної власності площею 0,3671 га для сінокосіння і випасання худоби (код 01.08.) по вул. Пігівська у с. Татарів, Волос Івану Юрійовичу жителя Проект відведення даної земельної ділянки подати на затвердження селищної ради для надання в оренду.			
	3.2. земельної ділянки в оренду з земель комунальної власності площею 0,1419 га по вул. Д. Галицького, 26А у с-ще Ворохта для розміщення, будівництва, експлуатації та обслуговування будівель і споруд об'єктів передачі електричної енергії (для обслуговування будинку лінійного поста), АТ «Прикарпаттяобленерго», юридична адреса: м. Івано-Франківськ, вул. Індустріальна, 34. Проект відведення даної земельної ділянки подати на затвердження селищної ради для надання в оренду.			
	3.3. земельної ділянки з земель комунальної власності площею 0,1200 га для будівництва та обслуговування інших будівель громадської забудови по вул. Д.			

	<p>Галицького у с-ще Ворохта, Собчинському Юрію Володимировичу жителю</p> <p>Проект відведення даної земельної ділянки подати на затвердження селищної ради для надання в оренду.</p>		
п.4	<p>Затвердити проект землеустрою щодо відведення:</p> <p>4.1. земельної ділянки з земель комунальної власності площею 0,5786 га (кадастровий номер: 2611040300:21:008:1680) для сінокосіння і випасання худоби по вул. О. Довбуша у с-ще Ворохта, Онищенку Сергію Анатолійовичу, жителю</p> <p>та передати земельну ділянку у оренду терміном на 10 (десять) років.</p> <p>4.2. земельної ділянки з земель комунальної власності площею 0,5173 га (кадастровий номер: 2611040300:21:008:0679) для розміщення та експлуатації будівель і споруд додаткових транспортних послуг та допоміжних операцій по вул. О. Довбуша у с-ще Ворохта, Онищенку Сергію Анатолійовичу, жителю</p> <p>та передати земельну ділянку у оренду терміном на 10 (десять) років.</p> <p>4.2.1. затвердити технічну документацію з нормативної грошової оцінки земельної ділянки, яка надається в оренду Онищенку Сергію Анатолійовичу, жителю м. , площею 0,5173 га (кадастровий номер: 2611040300:21:008:0679) для розміщення та експлуатації будівель і споруд додаткових транспортних послуг та допоміжних операцій по вул. О. Довбуша у с-ще Ворохта, в розмірі 266 362,68 грн (з розрахунку за 1 кв.м. - 51,49 грн).</p> <p>4.2.2. Для розрахунку орендної плати за земельну ділянку, вказаної в пунктах 4.2. та 4.2.1. даного рішення, застосувати ставку в розмірі 8% (інші види використання земель), на підставі Додатку, який затверджений рішенням Ворохтянської селищної ради від 30.06.2021 № «Про встановлення ставок орендної плати за земельні ділянки комунальної власності на території Ворохтянської селищної територіальної громади».</p>		
п.5	<p>Передати в оренду Вовчуку Андрію Руслановичу, жителю земельну ділянку площею 0,3433 га (кадастровий номер: 2611040300:21:007:0319) код 01.18. – для сінокосіння та випасання худоби, що розташована за адресою: вул. Миру, смт Ворохта терміном на 25 (двадцять п'ять) років.</p>		
п.6	<p>Передати в постійне користування ГО «Ворохтянська регіональна спілка інвалідів і ветеранів АТО» земельну</p>		

	ділянку площею 1,8078 га (кадастровий номер: 2611040300:16:001:0001) код 03.05. – землі житлової та громадської забудови (для будівництва та обслуговування будівель закладів культурно-просвітницького обслуговування, - з метою будівництва реабілітаційного центру, з правом проходження реабілітації всіх учасників бойових дій Ворохтянської селищної територіальної громади), що розташована за адресою: вул. Митрополита Андрея Шептицького, селище Ворохта.			
п.7	Відмовити Соколову Сергію Олександровичу, жителю у наданні земельної ділянки орієнтовною площею 0,1500 га для будівництва та обслуговування житлового будинку, господарських будівель та споруд, у Ворохтянській громаді, у зв'язку із недотриманням вимог ст. 118 Земельного кодексу України, а також відповідно до підпункту 5 пункту 27 Перехідних положень Земельного кодексу України (безоплатна передача земель державної, комунальної власності у приватну власність, надання дозволів на розроблення документації із землеустрою, з метою такої безоплатної передачі, забороняється).			
4	Про внесення змін та доповнень до рішення Ворохтянської селищної ради від 30.06.2021 за № 118-9/2021 «Про встановлення місцевих податків та зборів на території Ворохтянської селищної територіальної громади»			
5	Про затвердження Звіту про виконання бюджету Ворохтянської селищної ради			
6	Про зміни до бюджету Ворохтянської селищної ради на 2024 рік			
7	Про внесення змін та доповнень до Положення про відділ соціального захисту населення Ворохтянської селищної ради			
8	Про затвердження Програми волонтерської діяльності Ворохтянської територіальної громади на 2024-28 рр.			
9	Про затвердження комплексної цільової програма вдосконалення системи державного управління на			

	території Ворохтянської територіальної громади за доходами та видатками на 2024-2025 роки		
10	Про затвердження Стратегії Розвитку та плану реалізації Татарівської гімназії Ворохтянської селищної ради Надвірнянського району Івано-Франківської області на 2024-2028 роки		
11	Про зміни до штатного розпису логопедичного пункту відділу освіти, культури, сім'ї, молоді та спорту Ворохтянської селищної ради		
12	Про затвердження Положення про службові відрядження працівників відділу освіти, культури, сім'ї, молоді та спорту Ворохтянської селищної ради Надвірнянського району Івано-Франківської області та його структурних підрозділів		
13	Про затвердження розпоряджень селищного голови.		
14	Про безоплатну передачу майна військовим зос		
15	Різне		

П.І.Б.

~~_____~~

Селищний голова

Дзеньок О.М.

Особистий підпис



БЮЛЕТЕНЬ ПОІМЕННОГО ГОЛОСУВАННЯ

Ворохтянська селищна рада восьмого скликання
Сорок четверта сесія селищної ради (13.08.2024 р.)
Результати персонального голосування

№	Назва проекту рішення	За	Проти	Утримався
X	Затвердження порядку денного	<i>clt</i>		
1	Про внесення змін до Генерального плану с. Татарів	1.9 23 <i>clt</i>		
2	Про детальне планування територій	<i>clt</i>		
п.1	Дати дозвіл на розроблення детального плану території	<i>clt</i>		
	1.1. Щербанюк Миколі Юрійовичу, жителю на земельну ділянку приватної власності площею 0,1500 га кадастровий номер: 2611040300:20:004:0311, з метою зміни цільового призначення - для будівництва та обслуговування житлового будинку, господарських будівель і споруд (присадибна ділянка) по вул. М. Грушевського у с-ще Ворохта.	<i>clt</i>		
	1.2. Юряк Марії Миколаївні, жительці на земельну ділянку приватної власності площею 0,0589 га кадастровий номер: 2611040300:21:004:0136, з метою зміни цільового призначення - для будівництва та обслуговування житлового будинку, господарських будівель і споруд (присадибна ділянка) по вул. Г. Хоткевича у с-ще Ворохта.	<i>clt</i>		
	1.3. Онищенко Сергію Анатолійовичу, жителю на земельну ділянку комунальної власності площею 0,5173 га кадастровий номер: 2611040300:21:008:0679, для розміщення та експлуатації будівель і споруд додаткових транспортних послуг та допоміжних операцій по вул. О. Довбуша у с-ще Ворохта.	<i>clt</i>		
	1.4. Щербині Олексію Олеговичу та Федюкіній Юлії Олегівні, жителям на земельні ділянки приватної власності за кадастровими номерами: 2611040300:21:008:0322, 2611040300:21:008:0432, 2611040300:21:008:0610, з метою зміни функціонального призначення (з території промислових підприємств на територію громадської забудови) по вул. Д. Галицького у с-ще Ворохта.	<i>clt</i>		
п.2	Затвердити детальний план території:	<i>clt</i>		
	2.1. на земельну ділянку приватної власності площею 0,1834 га (кадастровий номер: 2611040300:20:001:0220) по вул. Лесі Українки в селищі Ворохта, з метою зміни цільового призначення - для будівництва та	<i>clt</i>		

<p>обслуговування житлового будинку, господарських будівель та споруд, Ігнат'єву Василю Григоровичу, жителю</p>			
<p>2.2. на земельну ділянку приватної власності площею 0,1500 га кадастровий номер: 2611040300:21:006:0150, з метою зміни цільового призначення - для будівництва та обслуговування житлового будинку, господарських будівель і споруд (присадибна ділянка) по вул. Грицулівка у селище Ворохта, Анищенку Назару Олександровичу, жителю</p>	<p><i>длв</i></p>		
<p>2.3. на земельну ділянку приватної власності площею 0,2341 га кадастровий номер: 2611040300:20:005:0239, з метою зміни цільового призначення - для будівництва та обслуговування житлового будинку, господарських будівель і споруд (присадибна ділянка) по вул. М. Грушевського у селище Ворохта, Кроть Роману Станіславовичу, жителю</p>	<p><i>длв</i></p>		
<p>2.4. на земельну ділянку приватної власності площею 0,1337 га кадастровий номер: 2611040300:20:004:0010, з метою зміни цільового призначення - для будівництва та обслуговування житлового будинку, господарських будівель і споруд (присадибна ділянка) по вул. Войтул у селище Ворохта, Яремію Юрію Васильовичу, жителю м.</p>	<p><i>длв</i></p>		
<p>2.5. на земельну ділянку комунальної власності площею 0,1977 га кадастровий номер: 2611040300:21:008:0526, з метою зміни цільового призначення - для розміщення та експлуатації основних, підсобних і допоміжних будівель та споруд підприємств переробної, машинобудівної та іншої промисловості по вул. Д. Галицького у селище Ворохта, Макійчуку Юрію Юрійовичу жителю</p>	<p><i>длв</i></p>		
<p>2.6. на земельну ділянку приватної власності площею 0,0584 га кадастровий номер: 2611040300:20:006:0080, з метою визначення містобудівних умов і обмежень - для будівництва та обслуговування будівель торгівлі по вул. Д. Галицького у селище Ворохта, Івасишин Наталі Богданівні жительці</p>	<p><i>длв</i></p>		
<p>2.7. на земельну ділянку приватної власності площею 0,3408 га (кадастровий номер: 2611040300:21:007:0315) по вул. І. Франка в селищі Ворохта, з метою зміни цільового призначення - для будівництва та обслуговування житлового будинку, господарських будівель та споруд, Пинило Сергію Ярославовичу, жителю</p>	<p><i>длв</i></p>		
<p>2.8. на земельну ділянку приватної власності площею 0,2481 га (кадастровий номер: 2611040300:21:008:0248) по вул. Говерляньська в селищі Ворохта, з метою зміни цільового призначення - для будівництва та обслуговування житлового будинку, господарських будівель та споруд, Ткачик Наталії Іванівні, жительці</p>	<p><i>длв</i></p>		

	2.9. на земельну ділянку приватної власності площею 0,3896 га (кадастровий номер: 2611040300:20:001:0409) по вул. О. Довбуша в селищі Ворохта, з метою зміни цільового призначення - для будівництва та обслуговування житлового будинку, господарських будівель та споруд, Мочерняк Христині Юріївні, жительці			
	2.10. на земельну ділянку приватної власності площею 0,1306 га (кадастровий номер: 2611040300:19:004:0160) по вул. Т. Шевченка у с-ще Ворохта із земель для ведення особистого селянського господарства у землі житлової та громадської забудови (для будівництва та обслуговування житлового будинку, господарських будівель та споруд), Санковичу Андрію Володимировичу, жителю с.			
	2.11. на земельну ділянку приватної власності площею 0,0826 га (кадастровий номер: 2611040300:19:004:0161) по вул. Т. Шевченка у с-ще Ворохта, з метою зміни цільового призначення із земель для ведення особистого селянського господарства у землі житлової та громадської забудови (для будівництва та обслуговування житлового будинку, господарських будівель та споруд), Санковичу Андрію Володимировичу, жителю			
3	Про розгляд земельних питань			
п.1	Затвердити технічну документацію із землеустрою щодо встановлення меж земельної ділянки в натурі (на місцевості):			
	1.1. земельної ділянки площею 0,1500 га кадастровий номер: 2611040300:21:007:0290 для будівництва та обслуговування житлового будинку, господарських будівель та споруд по вул. Миру, у с-ще Ворохта, Петрашуку Юрію Івановичу, жителю та передати земельну ділянку у власність.			
	1.2. земельної ділянки площею 0,1463 га кадастровий номер: 2611040300:21:008:0674 для будівництва та обслуговування житлового будинку, господарських будівель та споруд по вул. Говерляньська, у с-ще Ворохта, Максимюк Марії Кирилівні, жительці та передати земельну ділянку у власність.			
	1.3. земельної ділянки площею 0,1199 га кадастровий номер: 2611091201:13:014:0057 для будівництва та обслуговування житлового будинку, господарських будівель та споруд по вул. О. Довбуша, у с. Татарів, Шовгенюк Марії Василівні, жительці та передати земельну ділянку у власність.			
	1.4. земельної ділянки площею 0,1500 га кадастровий номер: 2611040300:21:007:0350 для будівництва та обслуговування житлового будинку, господарських будівель та споруд по вул. І. Франка, у с-ще Ворохта, Проданюк Михайлу Дмитровичу, жителю та передати земельну ділянку у власність.			

	1.5. земельної ділянки площею 0,1500 га кадастровий номер: 2611040300:19:004:0181 для будівництва та обслуговування житлового будинку, господарських будівель та споруд по вул. Т. Шевченка, у с-ще Ворохта, Савчин Олені Юріївні, жителю с-ще Ворохта, вул. Т. Шевченка, 58 та передати земельну ділянку у власність.	<i>duh</i>		
п.2	2. Затвердити проект землеустрою щодо зміни цільового призначення:	<i>duh</i>		
	2.1. земельної ділянки площ стровий номер: 2611040300:21:006:0150) із земель для ведення особистого селянського господарства у землі житлової та громадської забудови (для будівництва та обслуговування житлового будинку, господарських будівель та споруд) по вул. Грицулівка у с-ще Ворохта, Анищенко Назару Олександровичу жителю м. Нікополь, вул., Партизанська, 12-а кв.6.	<i>duh</i>		
	2.2. земельної ділянки площею 0,1834 га (кадастровий номер: 2611040300:20:001:0220) із земель для ведення особистого селянського господарства у землі житлової та громадської забудови (для будівництва та обслуговування житлового будинку, господарських будівель та споруд) по вул. Лесі Українки у с-ще Ворохта, Ігнатєву Василю Григоровичу жителю	<i>duh</i>		
	2.3. земельної ділянки площею 0,0432 га (кадастровий номер: 2611091201:14:003:0121) із земель для ведення особистого селянського господарства у землі житлової та громадської забудови (для будівництва та обслуговування житлового будинку, господарських будівель та споруд) по вул. Миру у с. Татарів, Боднаренко Марії Василівні жительці	<i>duh</i>		
	2.4. земельної ділянки площею 0,1115 га (кадастровий номер: 2611091201:14:009:0082) із земель для ведення особистого селянського господарства у землі житлової та громадської забудови (для будівництва та обслуговування житлового будинку, господарських будівель та споруд) по вул. Підгребінь у с. Татарів, Озорович Марії Йосипівні жительці	<i>duh</i>		
	2.5. земельної ділянки площею 0,2341 га (кадастровий номер: 2611040300:20:005:0239) із земель для ведення особистого селянського господарства у землі житлової та громадської забудови (для будівництва та обслуговування житлового будинку, господарських будівель та споруд) по вул. М. Грушевського у с-ще Ворохта, Кроть Роману Станіславовичу жителю	<i>duh</i>		
	2.6. земельної ділянки площею 0,1337 га (кадастровий номер: 2611040300:20:004:0010) із земель для ведення особистого селянського господарства у землі житлової та громадської забудови (для будівництва та обслуговування житлового будинку, господарських будівель та споруд) по вул. Войтул у с-ще Ворохта, Яремію Юрію Васильовичу	<i>duh</i>		

	жителю			
	2.7. земельної ділянки площею 0,0497 га (кадастровий номер: 2611091201:13:006:0015) із земель для ведення особистого селянського господарства у землі житлової та громадської забудови (для будівництва та обслуговування житлового будинку, господарських будівель та споруд) по вул. Т. Шевченка у с. Татарів, Джіоевій Альбіні Василівні жительці	dit		
	2.8. земельної ділянки площею 0,1977 га (кадастровий номер: 2611040300:21:008:0526) із земель для будівництва та обслуговування інших будівель громадської забудови у землі для розміщення та експлуатації основних, підсобних і допоміжних будівель та споруд підприємств переробної, машинобудівної та іншої промисловості по вул. Д. Галицького у с-ще Ворохта, Макійчуку Юрію Юрійовичу жителю	dit		
	2.9. земельної ділянки площею 0,1181 га (кадастровий номер: 2611091201:13:006:0016) із земель для ведення особистого селянського господарства у землі житлової та громадської забудови (для будівництва та обслуговування житлового будинку, господарських будівель та споруд) по вул. Т. Шевченка у с. Татарів, Ємець Світлані Володимирівні жительці	dit		
	2.10. земельної ділянки площею 0,0769 га (кадастровий номер: 2611091201:13:015:0073) із земель для ведення особистого селянського господарства у землі житлової та громадської забудови (для будівництва та обслуговування житлового будинку, господарських будівель та споруд) по вул. Гірська у с. Татарів, Бойку Андрію Михайловичу жителю	dit		
	2.11. земельної ділянки площею 0,2481 га (кадастровий номер: 2611040300:21:008:0248) із земель для ведення особистого селянського господарства у землі житлової та громадської забудови (для будівництва та обслуговування житлового будинку, господарських будівель та споруд) по вул. Говерлянська у с-ще Ворохта, Ткачик Наталії Іванівні жительці	dit		
	2.12. земельної ділянки площею 0,3896 га (кадастровий номер: 2611040300:20:001:0409) із земель для ведення особистого селянського господарства у землі житлової та громадської забудови (для будівництва та обслуговування житлового будинку, господарських будівель та споруд) по вул. О. Довбуша у с-ще Ворохта, Мочерняк Христині Юріївні жительці	dit		
	2.13. земельної ділянки площею 0,2658 га (кадастровий номер: 2611091201:11:009:0011) із земель для ведення особистого селянського господарства в землі для будівництва та обслуговування багатоквартирного житлового будинку, Ганцюк Галині Іванівні, жительці смт	dit		
	2.14. земельної ділянки площею 0,3794 га (кадастровий номер: 2611091201:13:014:0003) із земель	dit		

	для ведення особистого селянського господарства в землі для будівництва будівель торгівлі, Ганцюк Галині Іванівні, жительці			
	2.15. земельної ділянки площею 0,2723 га (кадастровий номер: 2611091201:13:014:0004) із земель для ведення особистого селянського господарства в землі для будівництва будівель торгівлі, Ганцюк Галині Іванівні, жительці	dit		
	2.16. земельної ділянки площею 1,0361 га (кадастровий номер: 2611091201:13:008:0075 із земель для розміщення та експлуатації основних, підсобних і допоміжних будівель і споруд будівельних організацій та підприємств в землі для будівництва будівель торгівлі, Ганцюк Галині Іванівні, жительці	dit		
	2.17. земельної ділянки площею 0,1306 га (кадастровий номер: 2611040300:19:004:0160) із земель для ведення особистого селянського господарства у землі житлової та громадської забудови (для будівництва та обслуговування житлового будинку, господарських будівель та споруд) по вул. Т. Шевченка у с-ще Ворохта, Санковичу Андрію Володимировичу, жителю	dit		
	2.18. земельної ділянки площею 0,0826 га (кадастровий номер: 2611040300:19:004:0161) із земель для ведення особистого селянського господарства у землі житлової та громадської забудови (для будівництва та обслуговування житлового будинку, господарських будівель та споруд) по вул. Т. Шевченка у с-ще Ворохта, Санковичу Андрію Володимировичу, жителю	dit		
п.3	Дати дозвіл на виготовлення проекту землеустрою щодо відведення:	dit		
	3.1. земельної ділянки з земель комунальної власності площею 0,3671 га для сінокосіння і випасання худоби (код 01.08.) по вул. Пігівська у с. Татарів, Волос Івану Юрійовичу жителя Проект відведення даної земельної ділянки подати на затвердження селищної ради для надання в оренду.	dit		
	3.2. земельної ділянки в оренду з земель комунальної власності площею 0,1419 га по вул. Д. Галицького, 26А у с-ще Ворохта для розміщення, будівництва, експлуатації та обслуговування будівель і споруд об'єктів передачі електричної енергії (для обслуговування будинку лінійного поста), АТ «Прикарпаттяобленерго», юридична адреса: м. Івано-Франківськ, вул. Індустріальна, 34. Проект відведення даної земельної ділянки подати на затвердження селищної ради для надання в оренду.	dit		
	3.3. земельної ділянки з земель комунальної власності площею 0,1200 га для будівництва та обслуговування інших будівель громадської забудови по вул. Д.			dit

	Галицького у с-ще Ворохта, Собчинському Юрію Володимировичу жителю Проект відведення даної земельної ділянки подати на затвердження селищної ради для надання в оренду.			
п.4	Затвердити проект землеустрою щодо відведення:	<i>dit</i>		
	4.1. земельної ділянки з земель комунальної власності площею 0,5786 га (кадастровий номер: 2611040300:21:008:1680) для сінокосіння і випасання худоби по вул. О. Довбуша у с-ще Ворохта, Онищенку Сергію Анатолійовичу, жителю та передати земельну ділянку у оренду терміном на 10 (десять) років.	<i>dit</i>		
	4.2. земельної ділянки з земель комунальної власності площею 0,5173 га (кадастровий номер: 2611040300:21:008:0679) для розміщення та експлуатації будівель і споруд додаткових транспортних послуг та допоміжних операцій по вул. О. Довбуша у с-ще Ворохта, Онищенку Сергію Анатолійовичу, жителю та передати земельну ділянку у оренду терміном на 10 (десять) років.	<i>dit</i>		
	4.2.1. затвердити технічну документацію з нормативної грошової оцінки земельної ділянки, яка надається в оренду Онищенку Сергію Анатолійовичу, жителю м. Ворохта площею 0,5173 га (кадастровий номер: 2611040300:21:008:0679) для розміщення та експлуатації будівель і споруд додаткових транспортних послуг та допоміжних операцій по вул. О. Довбуша у с-ще Ворохта, в розмірі 266 362,68 грн (з розрахунку за 1 кв.м. - 51,49 грн).	<i>dit</i>		
	4.2.2. Для розрахунку орендної плати за земельну ділянку, вказаної в пунктах 4.2. та 4.2.1. даного рішення, застосувати ставку в розмірі 8% (інші види використання земель), на підставі Додатку, який затверджений рішенням Ворохтянської селищної ради від 30.06.2021 № «Про встановлення ставок орендної плати за земельні ділянки комунальної власності на території Ворохтянської селищної територіальної громади».	<i>dit</i>		
п.5	Передати в оренду Вовчуку Андрію Руслановичу, жителю земельну ділянку площею 0,3433 га (кадастровий номер: 2611040300:21:007:0319) код 01.18. – для сінокосіння та випасання худоби, що розташована за адресою: вул. Миру, смт Ворохта терміном на 25 (двадцять п'ять) років.	<i>dit</i>		
п.6	Передати в постійне користування ГО «Ворохтянська регіональна спілка інвалідів і ветеранів АТО» земельну	<i>dit</i>		

	ділянку площею 1,8078 га (кадастровий номер: 2611040300:16:001:0001) код 03.05. – землі житлової та громадської забудови (для будівництва та обслуговування будівель закладів культурно-просвітницького обслуговування, - з метою будівництва реабілітаційного центру, з правом проходження реабілітації всіх учасників бойових дій Ворохтянської селищної територіальної громади), що розташована за адресою: вул. Митрополита Андрея Шептицького, селище Ворохта.			
п.7	Відмовити Соколову Сергію Олександровичу, жителю у наданні земельної ділянки орієнтовною площею 0,1500 га для будівництва та обслуговування житлового будинку, господарських будівель та споруд, у Ворохтянській громаді, у зв'язку із недотриманням вимог ст. 118 Земельного кодексу України, а також відповідно до підпункту 5 пункту 27 Перехідних положень Земельного кодексу України (безоплатна передача земель державної, комунальної власності у приватну власність, надання дозволів на розроблення документації із землеустрою, з метою такої безоплатної передачі, забороняється).	<i>del</i>		
4	Про внесення змін та доповнень до рішення Ворохтянської селищної ради від 30.06.2021 за № 118-9/2021 «Про встановлення місцевих податків та зборів на території Ворохтянської селищної територіальної громади»	<i>del</i>		
5	Про затвердження Звіту про виконання бюджету Ворохтянської селищної ради	<i>del</i>		
6	Про зміни до бюджету Ворохтянської селищної ради на 2024 рік	<i>del</i>		
7	Про внесення змін та доповнень до Положення про відділ соціального захисту населення Ворохтянської селищної ради	<i>del</i>		
8	Про затвердження Програми волонтерської діяльності Ворохтянської територіальної громади на 2024-28 рр.	<i>del</i>		
9	Про затвердження комплексної цільової програма вдосконалення системи державного управління на	<i>del</i>		

	території Ворохтянської територіальної громади за доходами та видатками на 2024-2025 роки			
10	Про затвердження Стратегії Розвитку та плану реалізації Татарівської гімназії Ворохтянської селищної ради Надвірнянського району Івано-Франківської області на 2024-2028 роки	det		
11	Про зміни до штатного розпису логопедичного пункту відділу освіти, культури, сім'ї, молоді та спорту Ворохтянської селищної ради	det		
12	Про затвердження Положення про службові відрядження працівників відділу освіти, культури, сім'ї, молоді та спорту Ворохтянської селищної ради Надвірнянського району Івано-Франківської області та його структурних підрозділів	det		
13	Про затвердження розпоряджень селищного голови.	det		
14.	Про безоплатну передачу майна 3/4	det		
15	Різне			

П.І.Б.
Депутата селищної ради



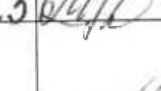






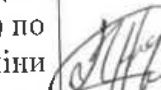
Палійчук М.М.








Особистий підпис








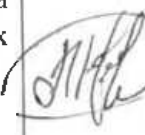
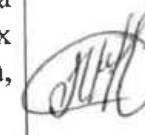
det


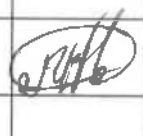






БЮЛЕТЕНЬ ПОІМЕННОГО ГОЛОСУВАННЯ







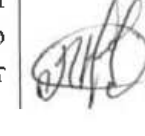
Ворохтянська селищна рада восьмого скликання
Сорок четверта сесія селищної ради (13.08.2024 р.)
Результати персонального голосування









№	Назва проекту рішення	За	Проти	Утримався
X	Затвердження порядку денного		—	—
1	Про внесення змін до Генерального плану с. Татарів	п. 1.0  п. 2.3 	—	—
2	Про детальне планування територій			
п.1	Дати дозвіл на розроблення детального плану території		—	—
	1.1. Щербанюк Миколі Юрійовичу, жителю селища на земельну ділянку приватної власності площею 0,1500 га кадастровий номер: 2611040300:20:004:0311, з метою зміни цільового призначення - для будівництва та обслуговування житлового будинку, господарських будівель і споруд (присадибна ділянка) по вул. М. Грушевського у с-ще Ворохта.		—	—
	1.2. Юряк Марії Миколаївні, жительці на земельну ділянку приватної власності площею 0,0589 га кадастровий номер: 2611040300:21:004:0136, з метою зміни цільового призначення - для будівництва та обслуговування житлового будинку, господарських будівель і споруд (присадибна ділянка) по вул. Г. Хоткевича у с-ще Ворохта.		—	—
	1.3. Онищенко Сергію Анатолійовичу, жителю на земельну ділянку комунальної власності площею 0,5173 га кадастровий номер: 2611040300:21:008:0679, для розміщення та експлуатації будівель і споруд додаткових транспортних послуг та допоміжних операцій по вул. О. Довбуша у с-ще Ворохта.		—	—
	1.4. Щербині Олексію Олеговичу та Федюк Юлії Олегівні, жителям на земельні ділянки приватної власності за кадастровими номерами: 2611040300:21:008:0322, 2611040300:21:008:0432, 2611040300:21:008:0610, з метою зміни функціонального призначення (з території промислових підприємств на територію громадської забудови) по вул. Д. Галицького у с-ще Ворохта.		—	—
п.2	Затвердити детальний план території:		—	—
	2.1. на земельну ділянку приватної власності площею 0,1834 га (кадастровий номер: 2611040300:20:001:0220) по вул. Лесі Українки в селищі Ворохта, з метою зміни цільового призначення - для будівництва та		—	—








обслуговування житлового будинку, господарських будівель та споруд, Ігнат'єву Василю Григоровичу, жителю			
2.2. на земельну ділянку приватної власності площею 0,1500 га кадастровий номер: 2611040300:21:006:0150, з метою зміни цільового призначення - для будівництва та обслуговування житлового будинку, господарських будівель і споруд (присадибна ділянка) по вул. Грицулівка у селище Ворохта, Анищенку Назару Олександровичу, жителю		—	—
2.3. на земельну ділянку приватної власності площею 0,2341 га кадастровий номер: 2611040300:20:005:0239, з метою зміни цільового призначення - для будівництва та обслуговування житлового будинку, господарських будівель і споруд (присадибна ділянка) по вул. М. Грушевського у селище Ворохта, Крот'я Роману Станіславовичу, жителю		—	—
2.4. на земельну ділянку приватної власності площею 0,1337 га кадастровий номер: 2611040300:20:004:0010, з метою зміни цільового призначення - для будівництва та обслуговування житлового будинку, господарських будівель і споруд (присадибна ділянка) по вул. Войтул у селище Ворохта, Ярем'ю Юрію Васильовичу, жителю м.		—	—
2.5. на земельну ділянку комунальної власності площею 0,1977 га кадастровий номер: 2611040300:21:008:0526, з метою зміни цільового призначення - для розміщення та експлуатації основних, підсобних і допоміжних будівель та споруд підприємств переробної, машинобудівної та іншої промисловості по вул. Д. Галицького у селище Ворохта, Махійчуку Юрію Юрійовичу жителю		—	—
2.6. на земельну ділянку приватної власності площею 0,0584 га кадастровий номер: 2611040300:20:006:0080, з метою визначення містобудівних умов і обмежень - для будівництва та обслуговування будівель торгівлі по вул. Д. Галицького у селище Ворохта, Івасишин Наталі Богданівні жительці		—	—
2.7. на земельну ділянку приватної власності площею 0,3408 га (кадастровий номер: 2611040300:21:007:0315) по вул. І. Франка в селищі Ворохта, з метою зміни цільового призначення - для будівництва та обслуговування житлового будинку, господарських будівель та споруд, Пинило Сергію Ярославовичу, жителю		—	—
2.8. на земельну ділянку приватної власності площею 0,2481 га (кадастровий номер: 2611040300:21:008:0248) по вул. Говерляньська в селищі Ворохта, з метою зміни цільового призначення - для будівництва та обслуговування житлового будинку, господарських будівель та споруд, Ткачик Наталії Іванівні, жительці		—	—








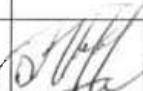
	2.9. на земельну ділянку приватної власності площею 0,3896 га (кадастровий номер: 2611040300:20:001:0409) по вул. О. Довбуша в селищі Ворохта, з метою зміни цільового призначення - для будівництва та обслуговування житлового будинку, господарських будівель та споруд, Мочерняк Христині Юріївні, жительці селища.		—	—
	2.10. на земельну ділянку приватної власності площею 0,1306 га (кадастровий номер: 2611040300:19:004:0160) по вул. Т. Шевченка у с-ще Ворохта із земель для ведення особистого селянського господарства у землі житлової та громадської забудови (для будівництва та обслуговування житлового будинку, господарських будівель та споруд), Санковичу Андрію Володимировичу, жителю с.		—	—
	2.11. на земельну ділянку приватної власності площею 0,0826 га (кадастровий номер: 2611040300:19:004:0161) по вул. Т. Шевченка у с-ще Ворохта, з метою зміни цільового призначення із земель для ведення особистого селянського господарства у землі житлової та громадської забудови (для будівництва та обслуговування житлового будинку, господарських будівель та споруд), Санковичу Андрію Володимировичу, жителю		—	—
3	Про розгляд земельних питань		—	—
п.1	Затвердити технічну документацію із землеустрою щодо встановлення меж земельної ділянки в натурі (на місцевості):		—	—
	1.1. земельної ділянки площею 0,1500 га кадастровий номер: 2611040300:21:007:0290 для будівництва та обслуговування житлового будинку, господарських будівель та споруд по вул. Миру, у с-ще Ворохта, Петрашуку Юрію Івановичу, жителю та передати земельну ділянку у власність.		—	—
	1.2. земельної ділянки площею 0,1463 га кадастровий номер: 2611040300:21:008:0674 для будівництва та обслуговування житлового будинку, господарських будівель та споруд по вул. Говерлянська, у с-ще Ворохта, Максимюк Марії Кирилівні, жительці та передати земельну ділянку у власність.		—	—
	1.3. земельної ділянки площею 0,1199 га кадастровий номер: 2611091201:13:014:0057 для будівництва та обслуговування житлового будинку, господарських будівель та споруд по вул. О. Довбуша, у с. Татарів, Шовгенюк Марії Василівні, жительці та передати земельну ділянку у власність.		—	—
	1.4. земельної ділянки площею 0,1500 га кадастровий номер: 2611040300:21:007:0350 для будівництва та обслуговування житлового будинку, господарських будівель та споруд по вул. І. Франка, у с-ще Ворохта, Проданюк Михайлу Дмитровичу, жителю та передати земельну ділянку у власність.		—	—






	1.5. земельної ділянки площею 0,1500 га кадастровий номер: 2611040300:19:004:0181 для будівництва та обслуговування житлового будинку, господарських будівель та споруд по вул. Т. Шевченка, у с-ще Ворохта, Савчин Олені Юріївні, жителю та передати земельну ділянку у власність.		—	—
п.2	2. Затвердити проект землеустрою щодо зміни цільового призначення:		—	—
	2.1. земельної ділянки площею 0,1500 га (кадастровий номер: 2611040300:21:006:0150) із земель для ведення особистого селянського господарства у землі житлової та громадської забудови (для будівництва та обслуговування житлового будинку, господарських будівель та споруд) по вул. Грицулівка у с-ще Ворохта, Анищенко Назару Олександровичу жителю		—	—
	2.2. земельної ділянки площею 0,1834 га (кадастровий номер: 2611040300:20:001:0220) із земель для ведення особистого селянського господарства у землі житлової та громадської забудови (для будівництва та обслуговування житлового будинку, господарських будівель та споруд) по вул. Лесі Українки у с-ще Ворохта, Ігнат'єву Василю Григоровичу жителю		—	—
	2.3. земельної ділянки площею 0,0432 га (кадастровий номер: 2611091201:14:003:0121) із земель для ведення особистого селянського господарства у землі житлової та громадської забудови (для будівництва та обслуговування житлового будинку, господарських будівель та споруд) по вул. Миру у с. Татарів, Боднарєнко Марії Василівні жительці		—	—
	2.4. земельної ділянки площею 0,1115 га (кадастровий номер: 2611091201:14:009:0082) із земель для ведення особистого селянського господарства у землі житлової та громадської забудови (для будівництва та обслуговування житлового будинку, господарських будівель та споруд) по вул. Підгребінь у с. Татарів, Озорович Марії Йосипівні жительці		—	—
	2.5. земельної ділянки площею 0,2341 га (кадастровий номер: 2611040300:20:005:0239) із земель для ведення особистого селянського господарства у землі житлової та громадської забудови (для будівництва та обслуговування житлового будинку, господарських будівель та споруд) по вул. М. Грушевського у с-ще Ворохта, Кроть Роману Станіславовичу жителю		—	—
	2.6. земельної ділянки площею 0,1337 га (кадастровий номер: 2611040300:20:004:0010) із земель для ведення особистого селянського господарства у землі житлової та громадської забудови (для будівництва та обслуговування житлового будинку, господарських будівель та споруд) по вул. Войтул у с-ще Ворохта, Яремію Юрію Васильовичу		—	—

	ЖИТЕЛЮ			
	2.7. земельної ділянки площею 0,0497 га (кадастровий номер: 2611091201:13:006:0015) із земель для ведення особистого селянського господарства у землі житлової та громадської забудови (для будівництва та обслуговування житлового будинку, господарських будівель та споруд) по вул. Т. Шевченка у с. Татарів, Джіоевій Альбіні Василівні жительці		—	—
	2.8. земельної ділянки площею 0,1977 га (кадастровий номер: 2611040300:21:008:0526) із земель для будівництва та обслуговування інших будівель громадської забудови у землі для розміщення та експлуатації основних, підсобних і допоміжних будівель та споруд підприємств переробної, машинобудівної та іншої промисловості по вул. Д. Галицького у с-ще Ворохта, Макійчуку Юрію Юрійовичу жителю		—	—
	2.9. земельної ділянки площею 0,1181 га (кадастровий номер: 2611091201:13:006:0016) із земель для ведення особистого селянського господарства у землі житлової та громадської забудови (для будівництва та обслуговування житлового будинку, господарських будівель та споруд) по вул. Т. Шевченка у с. Татарів, Ємець Світлані Володимирівні жительці		—	—
	2.10. земельної ділянки площею 0,0769 га (кадастровий номер: 2611091201:13:015:0073) із земель для ведення особистого селянського господарства у землі житлової та громадської забудови (для будівництва та обслуговування житлового будинку, господарських будівель та споруд) по вул. Гірська у с. Татарів, Бойку Андрію Михайловичу жителю		—	—
	2.11. земельної ділянки площею 0,2481 га (кадастровий номер: 2611040300:21:008:0248) із земель для ведення особистого селянського господарства у землі житлової та громадської забудови (для будівництва та обслуговування житлового будинку, господарських будівель та споруд) по вул. Говерляньська у с-ще Ворохта, Ткачик Наталії Іванівні жительці		—	—
	2.12. земельної ділянки площею 0,3896 га (кадастровий номер: 2611040300:20:001:0409) із земель для ведення особистого селянського господарства у землі житлової та громадської забудови (для будівництва та обслуговування житлового будинку, господарських будівель та споруд) по вул. О. Довбуша у с-ще Ворохта, Мочерняк Христині Юріївні жительці		—	—
	2.13. земельної ділянки площею 0,2658 га (кадастровий номер: 2611091201:11:009:0011) із земель для ведення особистого селянського господарства в землі для будівництва та обслуговування багатоквартирного житлового будинку, Ганцок Галині Іванівні, жительці смт		—	—
	2.14. земельної ділянки площею 0,3794 га (кадастровий номер: 2611091201:13:014:0003) із земель			

	для ведення особистого селянського господарства в землі для будівництва будівель торгівлі, Ганцюк Галині Іванівні, жительці		—	—
	2.15. земельної ділянки площею 0,2723 га (кадастровий номер: 2611091201:13:014:0004) із земель для ведення особистого селянського господарства в землі для будівництва будівель торгівлі, Ганцюк Галині Іванівні, жительці		—	—
	2.16. земельної ділянки площею 1,0361 га (кадастровий номер: 2611091201:13:008:0075 із земель для розміщення та експлуатації основних, підсобних і допоміжних будівель і споруд будівельних організацій та підприємств в землі для будівництва будівель торгівлі, Ганцюк Галині Іванівні, жительці		—	—
	2.17. земельної ділянки площею 0,1306 га (кадастровий номер: 2611040300:19:004:0160) із земель для ведення особистого селянського господарства у землі житлової та громадської забудови (для будівництва та обслуговування житлового будинку, господарських будівель та споруд) по вул. Т. Шевченка у с-ще Ворохта, Санковичу Андрію Володимировичу,		—	—
	2.18. земельної ділянки площею 0,0826 га (кадастровий номер: 2611040300:19:004:0161) із земель для ведення особистого селянського господарства у землі житлової та громадської забудови (для будівництва та обслуговування житлового будинку, господарських будівель та споруд) по вул. Т. Шевченка у с-ще Ворохта, Санковичу Андрію Володимировичу, жителю		—	—
п.3	Дати дозвіл на виготовлення проекту землеустрою щодо відведення:		—	—
	3.1. земельної ділянки з земель комунальної власності площею 0,3671 га для сінокошіння і випасання худоби (код 01.08.) по вул. Пігівська у с. Татарів, Волос Івану Юрійовичу жителя . Проект відведення даної земельної ділянки подати на затвердження селищної ради для надання в оренду.		—	—
	3.2. земельної ділянки в оренду з земель комунальної власності площею 0,1419 га по вул. Д. Галицького, 26А у с-ще Ворохта для розміщення, будівництва, експлуатації та обслуговування будівель і споруд об'єктів передачі електричної енергії (для обслуговування будинку лінійного поста), АТ «Прикарпаттяобленерго», юридична адреса: м. Івано-Франківськ, вул. Індустріальна, 34. Проект відведення даної земельної ділянки подати на затвердження селищної ради для надання в оренду.		—	—
	3.3. земельної ділянки з земель комунальної власності площею 0,1200 га для будівництва та обслуговування інших будівель громадської забудови по вул. Д.			

	Галицького у с-ще Ворохта, Собчинському Юрію Володимировичу Проект відведення даної земельної ділянки подати на затвердження селищної ради для надання в оренду.	—	—	
п.4	Затвердити проект землеустрою щодо відведення:		—	—
	4.1. земельної ділянки з земель комунальної власності площею 0,5786 га (кадастровий номер: 2611040300:21:008:1680) для сінокосіння і випасання худоби по вул. О. Довбуша у с-ще Ворохта, Онищенко Сергію Анатолійовичу, жителю та передати земельну ділянку у оренду терміном на 10 (десять) років.		—	—
	4.2. земельної ділянки з земель комунальної власності площею 0,5173 га (кадастровий номер: 2611040300:21:008:0679) для розміщення та експлуатації будівель і споруд додаткових транспортних послуг та допоміжних операцій по вул. О. Довбуша у с-ще Ворохта, Онищенко Сергію Анатолійовичу, жителю та передати земельну ділянку у оренду терміном на 10 (десять) років.		—	—
	4.2.1. затвердити технічну документацію з нормативної грошової оцінки земельної ділянки, яка надається в оренду Онищенко Сергію Анатолійовичу, жителю м. Ворохта площею 0,5173 га (кадастровий номер: 2611040300:21:008:0679) для розміщення та експлуатації будівель і споруд додаткових транспортних послуг та допоміжних операцій по вул. О. Довбуша у с-ще Ворохта, в розмірі 266 362,68 грн (з розрахунку за 1 кв.м. - 51,49 грн).		—	—
	4.2.2. Для розрахунку орендної плати за земельну ділянку, вказаної в пунктах 4.2. та 4.2.1. даного рішення, застосувати ставку в розмірі 8% (інші види використання земель), на підставі Додатку, який затверджений рішенням Ворохтянської селищної ради від 30.06.2021 № «Про встановлення ставок орендної плати за земельні ділянки комунальної власності на території Ворохтянської селищної територіальної громади».		—	—
п.5	Передати в оренду Вовчуку Андрію Руслановичу, жителю селище Ворохта земельну ділянку площею 0,3433 га (кадастровий номер: 2611040300:21:007:0319) код 01.18. – для сінокосіння та випасання худоби, що розташована за адресою: вул. Миру, смт Ворохта терміном на 25 (двадцять п'ять) років.		—	—
п.6	Передати в постійне користування ГО «Ворохтянська регіональна спілка інвалідів і ветеранів АТО» земельну ділянку			

	ділянку площею 1,8078 га (кадастровий номер: 2611040300:16:001:0001) код 03.05. – землі житлової та громадської забудови (для будівництва та обслуговування будівель закладів культурно-просвітницького обслуговування, - з метою будівництва реабілітаційного центру, з правом проходження реабілітації всіх учасників бойових дій Ворохтянської селищної територіальної громади), що розташована за адресою: вул. Митрополита Андрея Шептицького, селище Ворохта.		—	—
п.7	Відмовити Соколову Сергію Олександровичу, жителю у наданні земельної ділянки орієнтовною площею 0,1500 га для будівництва та обслуговування житлового будинку, господарських будівель та споруд, у Ворохтянській громаді, у зв'язку із недотриманням вимог ст. 118 Земельного кодексу України, а також відповідно до підпункту 5 пункту 27 перехідних положень Земельного кодексу України (безоплатна передача земель державної, комунальної власності у приватну власність, надання дозволів на розроблення документації із землеустрою, з метою такої безоплатної передачі, забороняється).		—	—
4	Про внесення змін та доповнень до рішення Ворохтянської селищної ради від 30.06.2021 за № 118-9/2021 «Про встановлення місцевих податків та зборів на території Ворохтянської селищної територіальної громади»		—	—
5	Про затвердження Звіту про виконання бюджету Ворохтянської селищної ради		—	—
6	Про зміни до бюджету Ворохтянської селищної ради на 2024 рік		—	—
7	Про внесення змін та доповнень до Положення про відділ соціального захисту населення Ворохтянської селищної ради		—	—
8	Про затвердження Програми волонтерської діяльності Ворохтянської територіальної громади на 2024-28 рр.		—	—
9	Про затвердження комплексної цільової програма вдосконалення системи державного управління на		—	—

	території Ворохтянської територіальної громади за доходами та видатками на 2024-2025 роки			
10	Про затвердження Стратегії Розвитку та плану реалізації Татарівської гімназії Ворохтянської селищної ради Надвірнянського району Івано-Франківської області на 2024-2028 роки		—	—
11	Про зміни до штатного розпису логопедичного пункту відділу освіти, культури, сім'ї, молоді та спорту Ворохтянської селищної ради		—	—
12	Про затвердження Положення про службові відрядження працівників відділу освіти, культури, сім'ї, молоді та спорту Ворохтянської селищної ради Надвірнянського району Івано-Франківської області та його структурних підрозділів		—	—
13	Про затвердження розпоряджень селищного голови.		—	—
14.	Про передачу майна військовим частинам			
14	Різне			

П.І.Б.

Депутата селищної ради

Масевич В.І.

Особистий підпис

