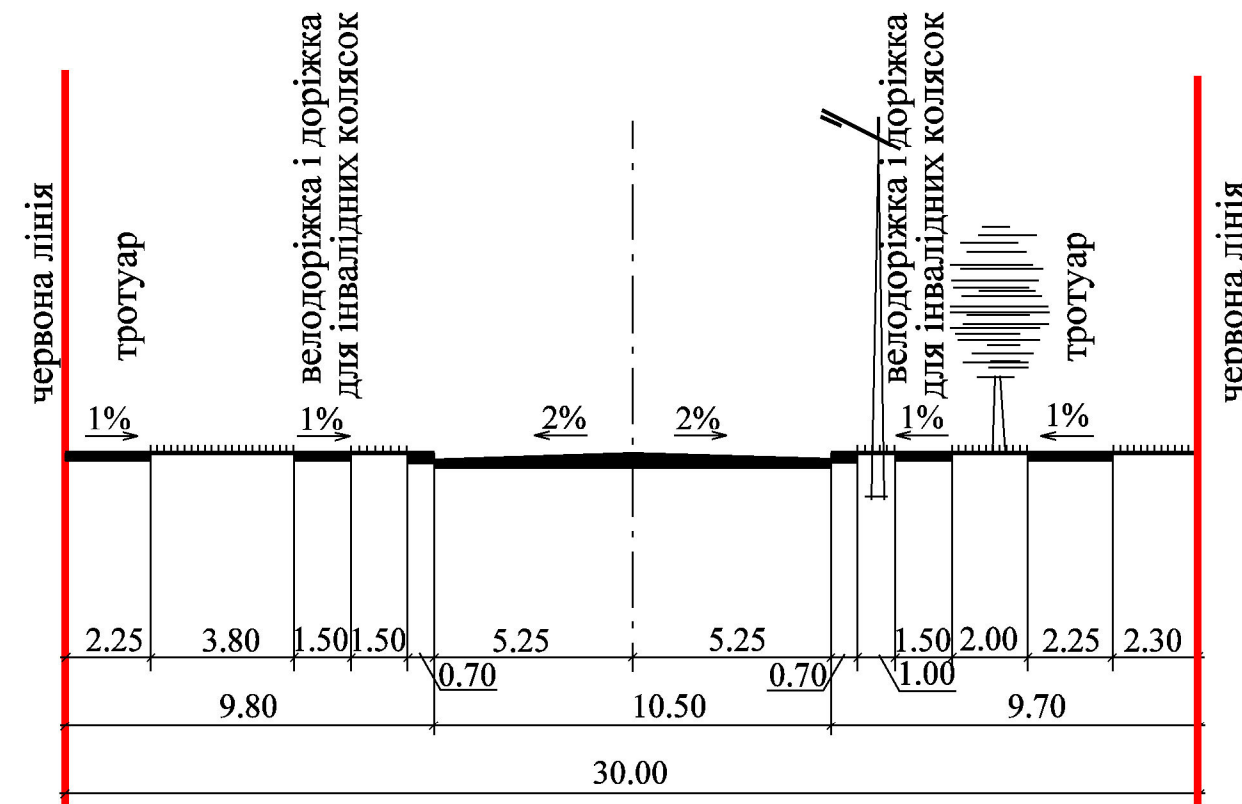
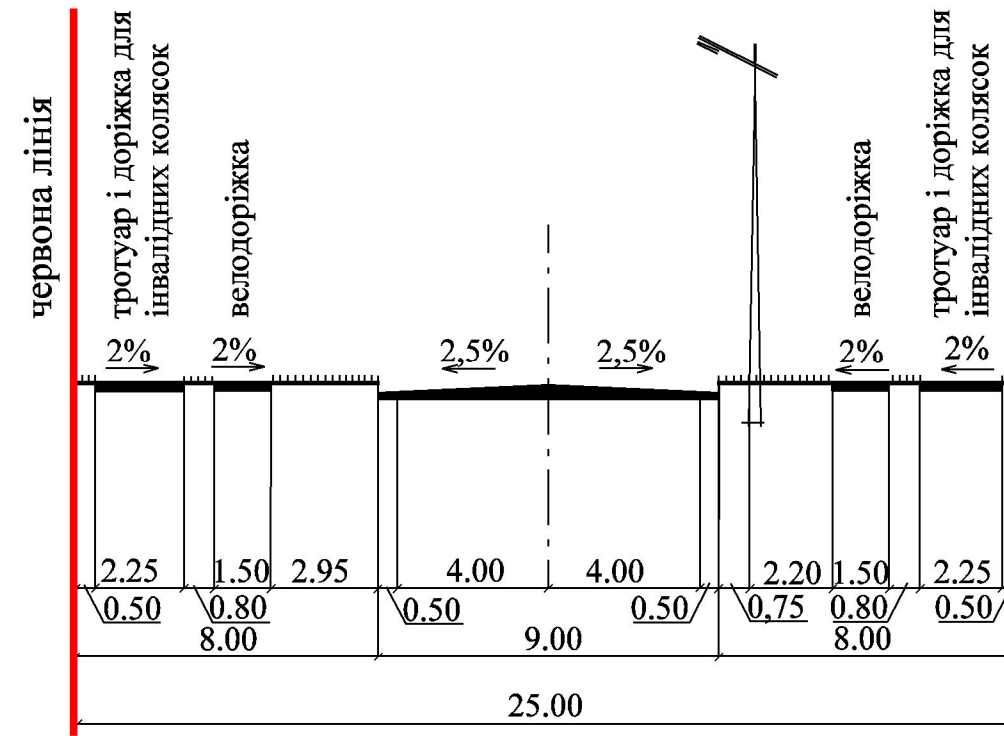


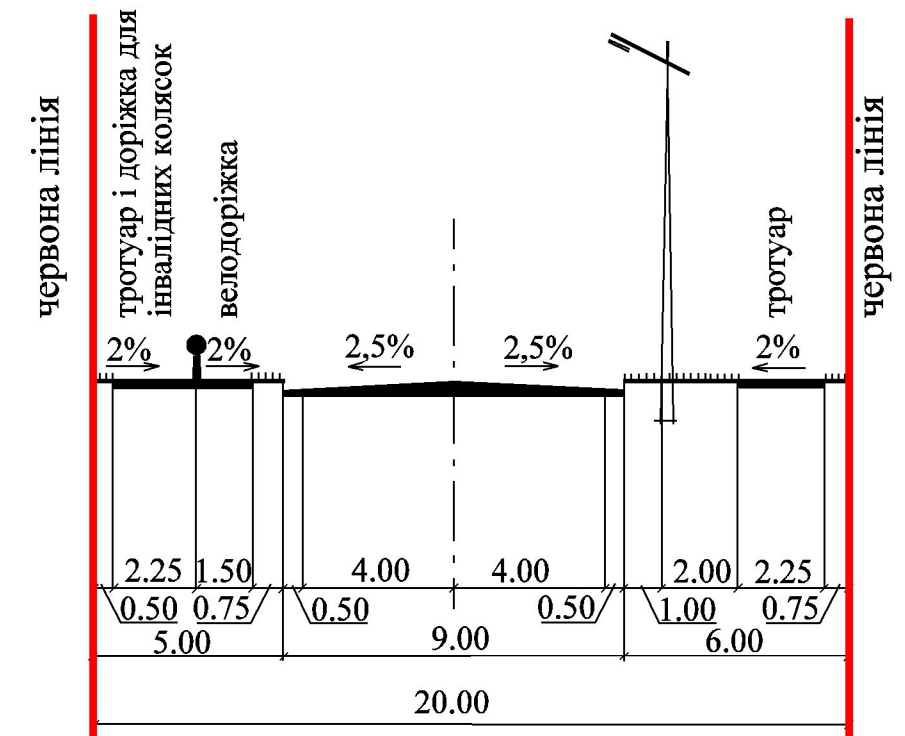
Магістральні вулиці  
Д.Галицького, М.Грушевського



Житлові вулиці  
Височана

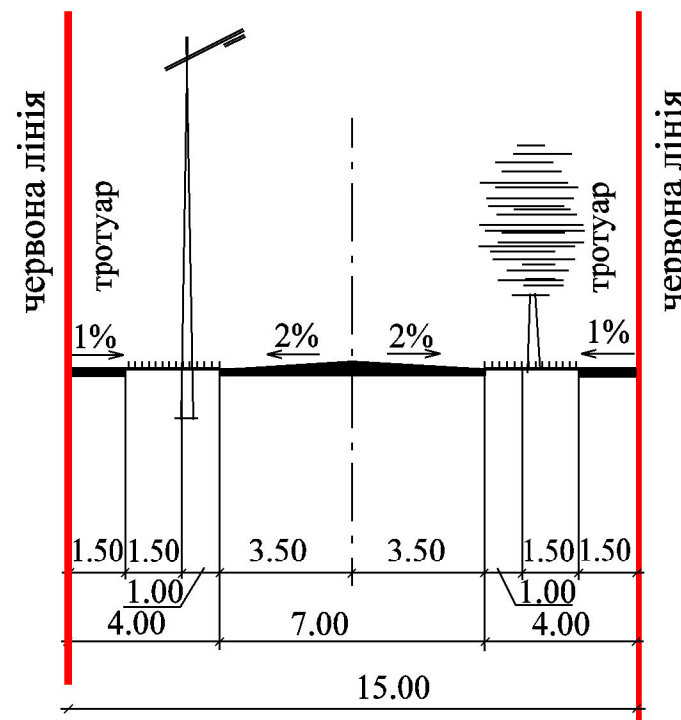


Житлові вулиці  
Проектна I



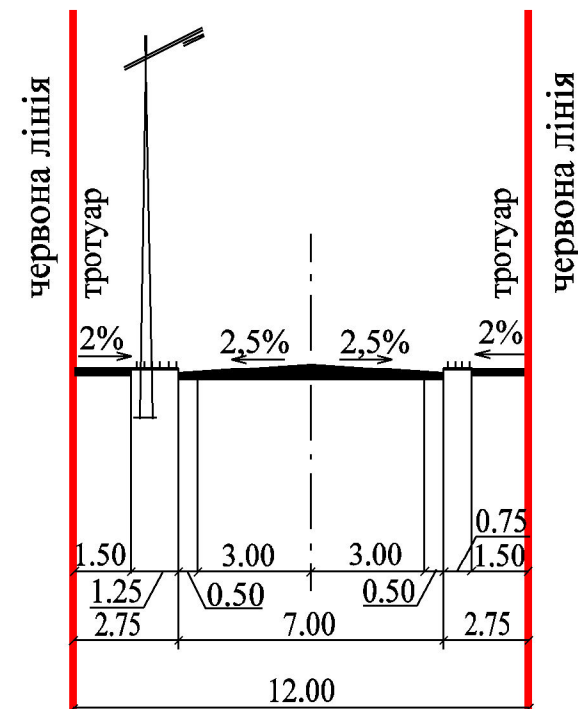
Житлові вулиці

А.Шептицького, Т.Шевченка,  
Б.Хмельницького, Г.Хоткевича,  
Довбуша, Грицулівка,  
Існуюча I, Проектна II



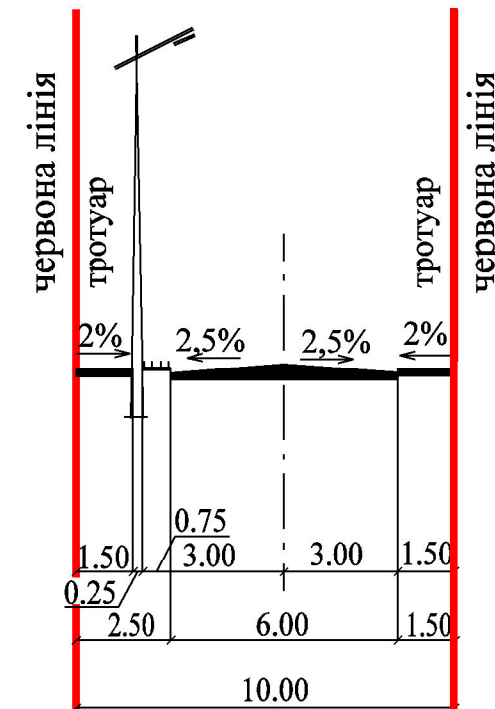
Житлові вулиці

М.Грушевського, І.Франка,  
Довбуша, Войтул, Миру, Заводська,  
Існуюча II, Проектна III



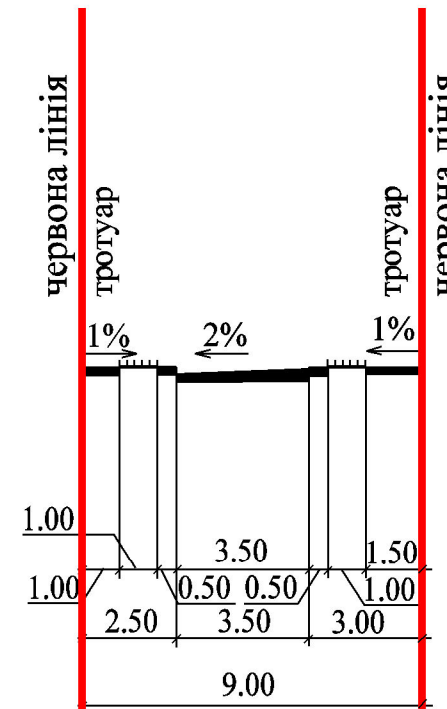
Житлові вулиці

А.Шептицького, Б.Хмельницького,  
Довбуша, Т.Шевченка, Миру,  
Існуюча III, Проектна IV



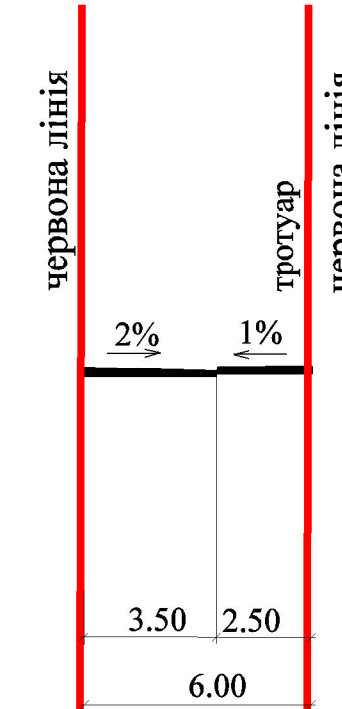
Житлові вулиці

Л.Українки, Існуюча IV



Проїзди

Л.Українки, Існуюча V



Розроблено:	Кому видано
4. Примірники	
Примірник № 1	Архіву філії НДІ "Діпромiсто"
Примірник № 2	Ворохтянській селищній раді
Примірник № 3	Надвірнянській районній архітектурі
Примірник № 4	Івано-Франківській обласній архітектурі

Інвентарний №

Міністерство розвитку громад та територій України	Державне підприємство Український державний науково-дослідний інститут проектування міст "Діпромiсто" ім. Ю.М. Білоконя
---	---

Об'єкт: Зміни до генплану смт. Ворохта Надвірнянського району Івано-Франківської області. План зонування території (Зонінг)

Договір № 827-15-128

Креслення: Поперечні профілі вулиць			
Начальник АПМ-ГАП		Заяць В.А.	М-6: 1:200
Керівник групи		Кізілова Т.Б.	Дата: 2022 р.
Інженер I кат.		П'ятничко І.Р.	Архівний №
			Аркуш №7
			Примірник №