смт. Ворохта

Надвірнянського району

Івано-Франківської області

Генеральний план

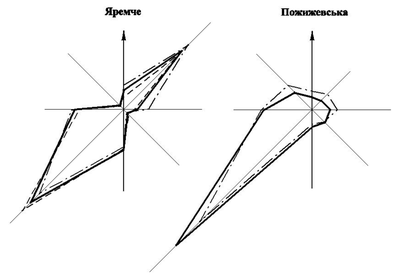

M 1:2000

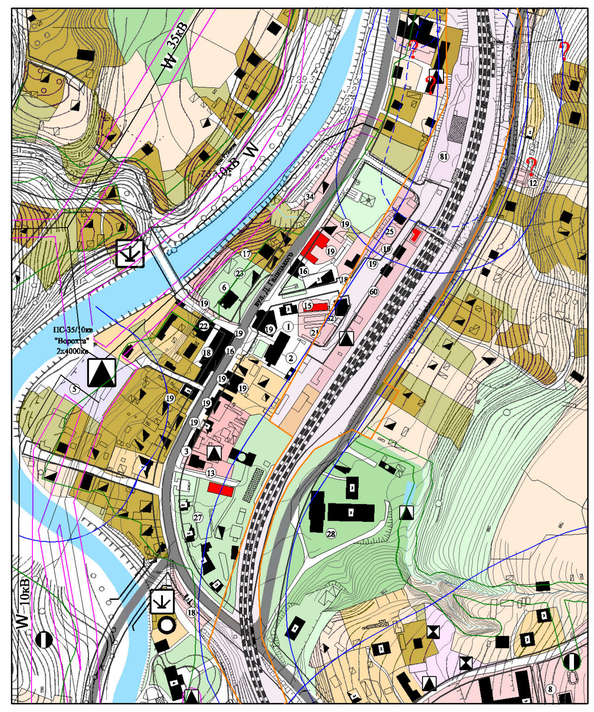

Умовні позначення

- Житлові та громадські будівлі капітальні
- Житлові та громадські будівлі середньокапітальні
- Житлові та громадські будівлі некапітальні
- Господарські будівлі
- Промислово-виробничі та комунально-складські будівлі
- Котельня
- Фундаменти
- Джерело
- Річки, струмки, канали
- Берегоукріплення
- Головні вулиці та дороги в червоних лініях
- Житлові вулиці та дороги в червоних лініях
- Залізниця
- Канатні витяги
- Санітарно-захисна зона
- Охоронна зона
- Охоронна зона пам'яток архітектури
- Прибережна захисна смуга
- Смуга відводу залізниці
- Межа територій споруд зимових видів спорту
- Межа селищної ради
- Межа селища
- Межа історичного ареалу
- Зона сухого режиму регулювання забудови
- Зона помірного режиму регулювання забудови
- Водозабір
- Водопровідна насосна станція недіючи
- Резервуари води
- Каналізаційна насосна станція
- Очисні споруди недіючі
- Місцеві очисні споруди
- Пожежні пірси
- Трансформаторна підстанція
- ВЛЕП

Територій

- Садибної житлової забудови
- Особистих селянських господарств
- Садибної житлової забудови, особистих селянських господарств, сінокосів та пасовищ
- Рілі
- Багатоквартирної житлової забудови
- Громадських закладів
- Курортно-оздоровчих закладів
- Промислових підприємств
- Комунально-складські
- Зелених насаджень загального користування
- Землі запасу
- Кладовищ
- Пам'яток архітектури
- Незабудованих територій

Експлікація

Заклади громадського обслуговування та комунальні об'єкти

1. Ворохтянська селищна рада
2. Пошта, відділення зв'язку, АТС
3. Магазин, аптека
4. Будинок культури
5. Комунальне підприємство
6. Турбаза "Говерла"
7. Загальноосвітній ліцей I - III ступенів
8. Нежитлова будівля
9. Дитячий садок
10. Церква Різдва Пресвятої Богородиці (Пам'ятка архітектури 1615 р.б.)
11. Церква Різдва Пресвятої Богородиці
12. Римсько-Католицька церква (колишній костел)
13. Аптека
14. Селищна амбулаторія
15. Торгово-побутовий комплекс, магазин
16. Торговий комплекс
17. Торговий комплекс
18. Магазин, ресторан
19. Магазин
20. Пекарня
21. Ринок
22. ІПІ
23. Кафе
24. Туркомплекс ІП "Керманич", колиба
25. "Гостинний дім", ВКФ"Оксамит"
26. Магазин "Ритуальні послуги"
27. Санаторій "Смерічка"
28. Санаторій "Смерічка" (дитячий корпус)
29. Санаторій "Гірське повітря"
30. Відпочинково-оздоровчий комплекс "Хатки Руслани"
31. Відпочинковий комплекс ПВКФ "Оксамит"
32. Турбаза "Говерла"
33. Спортивна база "Авангард"
34. Трамплін
35. Спортивна база ЛФК
36. Спортивно-оздоровча база Прикарпатського університету ім. Стефаника
37. Спортивна база "Україна", готель, бар
38. Оліцицйське містечко
39. Крісельний витяг спортбази "Україна"
40. Різдвяний атракціонний майданчик витяга
41. Лижний стадіон спортбази "Україна"
42. Туркомплекс
44. Пожежне депо
45. Пункт доочистки питної води
46. Готель "Ворохта - 365"
47. СТО
48. Природно-заповідний парк
49. Житловий будинок
50. Торговиця
51. Громадська забудова (ІП)
52. Деревообробний цех
53. Багатоквартирний житловий будинок
54. Пилорама
55. Громадська забудова (ІП)
56. Громадська забудова (ІП)
57. Громадська забудова (ІП)
58. СТО
59. Громадська забудова (ІП)

Об'єкти лісового господарства, промислові підприємства, підприємства транспорту, будівельні організації та бази.

60. Залізничний вокзал
61. Житловий будинок
62. Автостанція
63. АЗС
64. ДП "Лісове господарство", адмінбудинок
65. Ворохтянське лісництво, адмінбудинок
66. Ворохтянське лісництво, адмінбудинок
67. Обслуговуюча складу
68. ТзОВ "Ворохтянська лісова компанія", лісопильний цех
69. ПВКФ "Керманич і К", адмінбудинок
70. Пилорама
71. Пилорама, деревообробний цех
72. Деревообробний цех
73. Столярний цех (ІП)
74. Склад (ІП)
75. Складське приміщення
76. СТО
77. Ворохтянський лісгосп, склад
78. ІП
79. ІП Панько, деревообробний цех
80. ІП Михійчук, столярний цех
81. Склад
82. ІП
83. ІП Васнул, пилорама
84. Пилорама
85. Виробничі та побутові приміщення (ІП)
86. Складування лісопродукції
87. Виробничі приміщення недіючі

Пам'ятки архітектури

1. Церква Різдва Пресвятої Богородиці 1615р.б., Постанова РМ України від 24.08.63 №970 Охоронний №235
2. Залізничні кам'яні мости 1894р.б., (2шт.) Рішення облвик. від 19.09.89 №144 Охоронний №468

Примітки

1. Генеральний план смт. Ворохта виготовлено на основі опорного плану.
2. Система висот Балтійська, січення рельєфу через 1 метр, на додаткових територіях січення рельєфу через 5 метрів.
3. Межі санітарно-захисних та охоронних зон нанесено відповідно до нормативних документів.
4. Трансколіжний витяг №6а можливо спорудити тільки після переносу існуючого водозабору вище по руслу стр.Пересвітчик
4. Даний аркуш розглядати разом з аркушами №1, 2, 3, 5, 6, 7

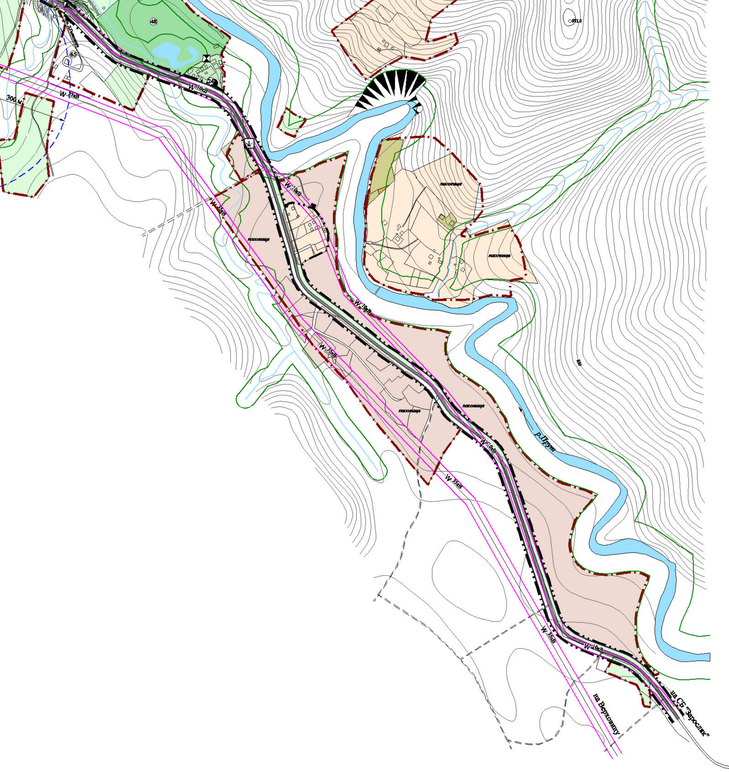

Експлікація

1. Церква
2. Будинок молитви
3. Готель

Розроблено: 4. Примірники	Кому видано
Примірник № 1	Архіву філії НДІ "Дніпромісто"
Примірник № 2	Ворохтянській селищній раді
Примірник № 3	Надвірнянській районній архітектурі
Примірник № 4	Івано-Франківській обласній архітектурі

Інвентарний №

Міністерство розвитку громад та територій України	Державне підприємство Український державний науково-дослідний інститут проектування міст "Дніпромісто" ім. Ю.М. Білоконя

Об'єкт:	Зміни до генплану смт. Ворохта Надвірнянського району Івано-Франківської області. Плани зонування території (Зміни)		Договір № 825-15-22Б
Креслення:	Генеральний план		
Директор		Негрич М.М.	М-б: 1:5000
Головний архітектор		Кузнєцов Р.Я.	Дата: 2022 р.
Начальник АПМ-1 ГАП		Заяць В.А.	Архівний №
Керівник групи		Кізімова Т.Б.	Аркуш №4-зм.
Інженер I кат.		Пятничко І.Р.	Примірник №