

















БЮЛЕТЕНЬ ПОІМЕННОГО ГОЛОСУВАННЯ








Ворохтянська селищна рада восьмого скликання






Сорок друга селищної ради (06.06.2024 р.)






Результати персонального голосування


№	Назва проекту рішення	За	Проти	Утримався
X	Затвердження порядку денного		—	—
1	Про детальне планування територій			
п.1	Дати дозвіл на розроблення детального плану території		—	—
	Ткачик Наталії Іванівні, жительці на земельну ділянку приватної власності площею 0,1089 га кадастровий номер: 2611040300:20:004:0184, з метою зміни цільового призначення - для будівництва та обслуговування житлового будинку, господарських будівель і споруд (присадибна ділянка) по вул. Войтул у с-ще Ворохта.		—	—
	1.2. Табачин Галині Анатоліївні, жительці на земельну ділянку приватної власності площею 0,1482 га кадастровий номер: 2611040300:21:008:0041, з метою зміни цільового призначення - для будівництва та обслуговування будівель торгівлі по вул. Д. Галицького у с-ще Ворохта.		—	—
п.2	2. Затвердити детальний план територій:		—	—
	2.1. на земельну ділянку приватної власності площею 0,3222 га (кадастровий номер: 2611040301:21:008:0054) по вул. Говерлянська в селищі Ворохта, з метою зміни цільового призначення - для будівництва та обслуговування житлового будинку, господарських будівель та споруд, Тисячному Владиславу Васильовичу, жителю		—	—
	2.2. на земельну ділянку приватної власності площею 0,0586 га кадастровий номер: 2611040300:20:005:0223, з метою зміни цільового призначення - для будівництва та обслуговування житлового будинку, господарських будівель і споруд (присадибна ділянка) по вул. М. Грушевського у селище Ворохта, Ткачук Іванні Іванівні, жительці		—	—
	2.3. на земельну ділянку приватної власності площею 0,0148 га кадастровий номер: 2611040300:20:006:0125, з метою будівництва та обслуговування будівель торгівлі по вул. Д. Галицького у селищі Ворохта, Санкович Марії Василівні, жительці		—	—
	2.4. на земельну ділянку приватної власності площею 0,0148 га кадастровий номер: 2611040300:20:006:0124, з метою будівництва та обслуговування будівель торгівлі по вул. Д. Галицького у селищі Ворохта, Хомиш Олексію Васильовичу, жителю		—	—

	2.5. на земельну ділянку приватної власності площею 0,0147 га кадастровий номер 2611040300:20:006:0123, з метою будівництва та обслуговування будівель торгівлі по вул. Д.Галицького у селищі Ворохта, Білоус Наталії Василівні, жительці		-	-
	2.6. на земельну ділянку комунальної власності площею 0,0256 га кадастровий номер: 2611040300:20:006:0094, з метою проведення реконструкції будівлі - для обслуговування автостанції та кафе по вул. Д. Галицького у селищі Ворохта, Запихляк Ользі Миколаївні, жительці		-	-
	2.7. на земельну ділянку комунальної власності площею 0,1410 га, кадастровий номер: 2611040300:20:006:0147, з метою реконструкції промислово-продуктового ринку та визначення цільового призначення земель - для будівництва та обслуговування будівель торгівлі по вул. Д. Галицького, 29А в селищі Ворохта, ПБКФ «Оксамит», адреса місця реєстрації: селище Ворохта, вул. Д. Галицького, 31.		-	-
	2.8. на земельну ділянку приватної власності площею 0,8803 га (кадастровий номер: 2611040300:21:008:0641), з метою зміни цільового призначення - для будівництва та обслуговування житлового будинку, господарських будівель та споруд по вул. Говерляньська в селищі Ворохта, Скворонській Антоніні Василівні, жительці		-	-
	2.9. на земельну ділянку приватної власності площею 0,6100 га кадастровий номер: 2611040300:21:002:0031, з метою зміни цільового призначення - для будівництва та обслуговування житлового будинку, господарських будівель і споруд по вул. Б. Хмельницького у селищі Ворохта, Макійчуку Андрію Васильовичу, жителю		-	-
2	Про розгляд земельних питань			
п.1	Затвердити технічну документацію із землеустрою щодо встановлення меж земельної ділянки в натурі (на місцевості):			
	1.1. земельної ділянки площею 0,1500 га кадастровий номер: 2611040300:20:001:0383 для будівництва та обслуговування житлового будинку, господарських будівель та споруд по вул. О. Довбуша, у с-ще Ворохта, Жигалок Олександрі Юрійвні, жительці та передати земельну ділянку у власність.		-	-
	1.2. земельної ділянки площею 0,0921 га кадастровий номер: 2611040300:21:002:0213 для будівництва та обслуговування житлового будинку, господарських будівель та споруд по вул. Б. Хмельницького, 23, у с-ще Ворохта, Палійчук Лесі Василівні, жительці та передати земельну ділянку у власність.		-	-

п.2	2. Затвердити проект землеустрою щодо зміни цільового призначення:			
	2.1. земельної ділянки площею 0,6000 га (кадастровий номер: 2611040300:20:001:0356) із земель для ведення особистого селянського господарства у землі житлової та громадської забудови (для будівництва та обслуговування житлового будинку, господарських будівель та споруд) по вул. О. Довбуша у с-ще Ворохта, Савчуку Дмитру Богдановичу жителю		—	—
	2.2. земельної ділянки площею 0,3222 га (кадастровий номер: 2611040301:21:008:0054) із земель для ведення особистого селянського господарства у землі житлової та громадської забудови (для будівництва та обслуговування житлового будинку, господарських будівель та споруд) по вул. Говерляньська у с-ще Ворохта, Тисячному Владиславу Васильовичу жителю		—	—
	2.3. земельної ділянки площею 0,0586 га (кадастровий номер: 2611040300:20:005:0223) із земель для ведення особистого селянського господарства у землі житлової та громадської забудови (для будівництва та обслуговування житлового будинку, господарських будівель та споруд) по вул. М. Грушевського у с-ще Ворохта, Ткачук Іванні Іванівні жительці		—	—
	2.4. земельної ділянки площею 0,0769 га (кадастровий номер: 2611091201:13:015:0073) із земель для ведення особистого селянського господарства у землі житлової та громадської забудови (для будівництва та обслуговування житлового будинку, господарських будівель та споруд) по вул. Гірська у с. Татарів, Бойку Андрію Михайловичу жителю	—	—	
	2.5. земельної ділянки площею 0,1700 га (кадастровий номер: 2611091201:14:015:0052) із земель для ведення особистого селянського господарства у землі житлової та громадської забудови (для будівництва та обслуговування житлового будинку, господарських будівель та споруд) по вул. Косила М.о. у с. Татарів, Дедерчук Наталії Іванівні жительці29.		—	—
	2.6. земельної ділянки площею 0,1181 га (кадастровий номер: 2611091201:13:006:0016) із земель для ведення особистого селянського господарства у землі житлової та громадської забудови (для будівництва та обслуговування житлового будинку, господарських будівель та споруд) по вул. Г. Шевченка у с. Татарів, Ємець Світлані Володимирівні жительці		—	—
	2.7. земельної ділянки приватної власності площею 0,8803 га (кадастровий номер: 2611040300:21:008:0641), із земель для ведення особистого селянського господарства у землі житлової та громадської забудови (для будівництва та обслуговування житлового будинку, господарських будівель та споруд) по вул. Говерляньська в		—	—

	с-щі Ворохта, Скворонській Антоніні Василівні, жительці			
	2.8. земельної ділянки приватної власності площею 0,6100 га кадастровий номер: 2611040300:21:002:0031, із земель для ведення особистого селянського господарства у землі житлової та громадської забудови (для будівництва та обслуговування житлового будинку, господарських будівель та споруд) по вул. Б. Хмельницького у селищі Ворохта, Макійчуку Андрію Васильовичу, жителю		-	-
п.3	3. Дати дозвіл на виготовлення проекту землеустрою щодо відведення:			
	3.1. земельної ділянки з земель комунальної власності площею 0,1200 га для сінокошення і випасання худоби (код 01.08.) по вул. А. Шелтицького у с-ще Ворохта, Савицькій Олені Михайлівні жительці		-	-
	Проект відведення даної земельної ділянки подати на затвердження селищної ради для надання в оренду.			
	3.2. земельної ділянки в оренду з земель комунальної власності площею 0,1419 га по вул. Д. Галицького, 26А у с-ще Ворохта для розміщення, будівництва, експлуатації та обслуговування будівель і споруд об'єктів передачі електричної енергії (для обслуговування будинку лінійного поста), АТ «Прикарпаттяобленерго», юридична адреса: м. Івано-Франківськ, вул. Індустріальна, 34. Проект відведення даної земельної ділянки подати на затвердження селищної ради для надання в оренду.	-	-	
	3.3. земельної ділянки з земель комунальної власності площею 0,1200 га для будівництва та обслуговування інших будівель громадської забудови по вул. Д. Галицького у с-ще Ворохта, Собчинському Юрію Володимировичу жителю	-	-	
	Проект відведення даної земельної ділянки подати на затвердження селищної ради для надання в оренду.			
п.4	Затвердити Ворохтянській селищній раді, Надвірнянського району, Івано-Франківської обл., юридична адреса: селище Ворохта, вул. Д.Галицького, 41 технічну документацію із землеустрою щодо інвентаризації земель комунальної власності на земельну ділянку площею 0,0470 га (кадастровий номер: 2611040300:20:006:0148) код 03.05. – землі житлової та громадської забудови для будівництва та обслуговування будівель закладів культурно-просвітницького обслуговування, що розташована за адресою: вул. Д. Галицького, с-ще Ворохта.		-	-

п.5	Затвердити Ворохтянській селищній раді, Надвірнянського району, Івано-Франківської обл., юридична адреса: смт Ворохта, вул. Д.Галицького, 41 технічну документацію із землеустрою щодо інвентаризації земель комунальної власності на земельну ділянку площею 0,1625 га (кадастровий номер: 2611040300:20:006:0149) код 03.12. – землі житлової та громадської забудови для будівництва та обслуговування будівель закладів комунального обслуговування, що розташована за адресою: вул. Д. Галицького, с-ще Ворохта.		—	—
п.6	Затвердити Ворохтянській селищній раді, Надвірнянського району, Івано-Франківської обл., юридична адреса: смт Ворохта, вул. Д.Галицького, 41 технічну документацію із землеустрою щодо інвентаризації земель комунальної власності на земельну ділянку площею 0,3660 га (кадастровий номер: 2611040300:20:004:0312) код 03.05. – землі житлової та громадської забудови для будівництва та обслуговування будівель закладів культурно-просвітницького обслуговування, що розташована за адресою: вул. Д. Галицького, с-ще Ворохта.		—	—
п.7	7. Відмовити:			
	7.1. Ісасвій Вікторії Миколаївні, жительці, у наданні у власність земельну ділянку для будівництва та обслуговування житлового будинку, господарських будівель та споруд, у Ворохтянській громаді, у зв'язку із недотриманням вимог ст. 118 Земельного кодексу України, а також відповідно до підпункту 5 пункту 27 Перехідних положень Земельного кодексу України (безоплатна передача земель державної, комунальної власності у приватну власність, надання дозволів на розроблення документації із землеустрою, з метою такої безоплатної передачі, забороняється).		—	—
	7.2. Бєвалову Олександр Олександровичу, жителю, у наданні у власність земельну ділянку для будівництва та обслуговування житлового будинку, господарських будівель та споруд, у Ворохтянській громаді, у зв'язку із недотриманням вимог ст. 118 Земельного кодексу України, а також відповідно до підпункту 5 пункту 27 Перехідних положень Земельного кодексу України (безоплатна передача земель державної, комунальної власності у приватну власність, надання дозволів на розроблення документації із землеустрою, з метою такої безоплатної передачі, забороняється).		—	—
	7.3. Олексеюку Дмитру Івановичу, жителюу наданні у власність земельну ділянку площею 0,4841 га для ведення особистого селянського господарства, у с-ще Ворохта, по вул. Говерлянська (урочище Буков'ян) у зв'язку із недотриманням вимог ст. 118 Земельного кодексу України, а також відповідно до підпункту 5 пункту 27 Перехідних положень Земельного кодексу України (безоплатна передача земель державної,		—	—

	комунальної власності у приватну власність, надання дозволів на розроблення документації із землеустрою, з метою такої безоплатної передачі, забороняється).			
п.8	Продовжити термін дії договору оренди Підприємцю Максимчуку Михайлу Михайловичу, жителю на земельну ділянку площею 0,1857 га кадастровий номер: 2611040300:21:008:0433 для сінокосіння по вул. Д. Галицького, у с-ще Ворохта терміном на 10 (десять) років.		—	—
3	Про внесення змін до Генерального плану с. Татарів	—	—	
4	Про затвердження розпоряджень селищного голови.		—	—
5	Різне			

П.І.Б.

Депутата селищної ради

Сватіциук З.М

Особистий підпис























































БЮЛЕТЕНЬ ПОІМЕННОГО ГОЛОСУВАННЯ

Ворохтянська селищна рада восьмого скликання



















Сорок друга селищної ради (06.06.2024 р.)







Результати персонального голосування







№	Назва проекту рішення	За	Проти	Утримався
X	Затвердження порядку денного			
i	Про детальне планування територій			
п.1	Дати дозвіл на розроблення детального плану території			
	Ткачик Наталії Іванівні, жительці на земельну ділянку приватної власності площею 0,1089 га кадастровий номер: 2611040300:20:004:0184, з метою зміни цільового призначення - для будівництва та обслуговування житлового будинку, господарських будівель і споруд (присадибна ділянка) по вул. Войтул у с-ще Ворохта.			
	1.2. Табачин Галині Анатоліївні, жительці на земельну ділянку приватної власності площею 0,1482 га кадастровий номер: 2611040300:21:008:0041, з метою зміни цільового призначення - для будівництва та обслуговування будівель торгівлі по вул. Д. Галицького у с-ще Ворохта.			
п.2	2. Затвердити детальний план території:			
	2.1. на земельну ділянку приватної власності площею 0,3222 га (кадастровий номер: 2611040301:21:008:0054) по вул. Говерлянська в селищі Ворохта, з метою зміни цільового призначення - для будівництва та обслуговування житлового будинку, господарських будівель та споруд, Тисячному Владиславу Васильовичу, жителю			
	2.2. на земельну ділянку приватної власності площею 0,0586 га кадастровий номер: 2611040300:20:005:0223, з метою зміни цільового призначення - для будівництва та обслуговування житлового будинку, господарських будівель і споруд (присадибна ділянка) по вул. М. Грушевського у селище Ворохта, Ткачук Іванні Іванівні, жительці			
	2.3. на земельну ділянку приватної власності площею 0,0148 га кадастровий номер: 2611040300:20:006:0125, з метою будівництва та обслуговування будівель торгівлі по вул. Д. Галицького у селищі Ворохта, Санкович Марії Василівні, жительці			
	2.4. на земельну ділянку приватної власності площею 0,0148 га кадастровий номер: 2611040300:20:006:0124, з метою будівництва та обслуговування будівель торгівлі по вул. Д. Галицького у селищі Ворохта, Хомин Олексію Васильовичу, жителю			

	2.5. на земельну ділянку приватної власності площею 0,0147 га кадастровий номер 2611040300:20:006:0123, з метою будівництва та обслуговування будівель торгівлі по вул. Д.Галицького у селищі Ворохта, Білоус Наталії Василівні, жительці			
	2.6. на земельну ділянку комунальної власності площею 0,0256 га кадастровий номер: 2611040300:20:006:0094, з метою проведення реконструкції будівлі - для обслуговування автостанції та кафе по вул. Д. Галицького у селищі Ворохта, Запукляк Ользі Миколаївні, жительці			
	2.7. на земельну ділянку комунальної власності площею 0,1410 га, кадастровий номер: 2611040300:20:006:0147, з метою реконструкції промислово-продуктового ринку та визначення цільового призначення земель - для будівництва та обслуговування будівель торгівлі по вул. Д. Галицького, 29А в селищі Ворохта, ПМКФ «Оксамит», адреса місця реєстрації: селище Ворохта, вул. Д. Галицького, 31.			
	2.8. на земельну ділянку приватної власності площею 0,8803 га (кадастровий номер: 2611040300:21:008:0641), з метою зміни цільового призначення - для будівництва та обслуговування житлового будинку, господарських будівель та споруд по вул. Говерляньська в селищі Ворохта, Скворонській Антоніні Василівні, жительці			
	2.9. на земельну ділянку приватної власності площею 0,6100 га кадастровий номер: 2611040300:21:002:0031, з метою зміни цільового призначення - для будівництва та обслуговування житлового будинку, господарських будівель і споруд по вул. Б. Хмельницького у селищі Ворохта, Макійчуку Андрію Васильовичу, жителю			
2	Про розгляд земельних питань			
п.1	Затвердити технічну документацію із землеустрою щодо встановлення меж земельної ділянки в натурі (на місцевості):			
	1.1. земельної ділянки площею 0,1500 га кадастровий номер: 2611040300:20:001:0383 для будівництва та обслуговування житлового будинку, господарських будівель та споруд по вул. О. Довбуша, у с-ще Ворохта, Жигалюк Олександрі Юрійовні, жительці та передати земельну ділянку у власність.			
	1.2. земельної ділянки площею 0,0921 га кадастровий номер: 2611040300:21:002:0213 для будівництва та обслуговування житлового будинку, господарських будівель та споруд по вул. Б. Хмельницького, 23, у с-ще Ворохта, Палійчук Лесі Василівні, жительці та передати земельну ділянку у власність.			

п.2	2. Затвердити проект землеустрою щодо зміни цільового призначення:	<i>[Signature]</i>	<i>[Signature]</i>	<i>[Signature]</i>
	2.1. земельної ділянки площею 0,6000 га (кадастровий номер: 2611040300:20:001:0356) із земель для ведення особистого селянського господарства у землі житлової та громадської забудови (для будівництва та обслуговування житлового будинку, господарських будівель та споруд) по вул. О. Довбуша у с-ще Ворохта, Савчуку Дмитру Богдановичу жителю	<i>[Signature]</i>	<i>[Signature]</i>	<i>[Signature]</i>
	2.2. земельної ділянки площею 0,3222 га (кадастровий номер: 2611040301:21:008:0054) із земель для ведення особистого селянського господарства у землі житлової та громадської забудови (для будівництва та обслуговування житлового будинку, господарських будівель та споруд) по вул. Говерляньська у с-ще Ворохта, Тисячному Владиславу Васильовичу жителю	<i>[Signature]</i>	<i>[Signature]</i>	<i>[Signature]</i>
	2.3. земельної ділянки площею 0,0586 га (кадастровий номер: 2611040300:20:005:0223) із земель для ведення особистого селянського господарства у землі житлової та громадської забудови (для будівництва та обслуговування житлового будинку, господарських будівель та споруд) по вул. М. Грушевського у с-ще Ворохта, Ткачук Іванні Іванівні жительці	<i>[Signature]</i>	<i>[Signature]</i>	<i>[Signature]</i>
	2.4. земельної ділянки площею 0,0769 га (кадастровий номер: 2611091201:13:015:0073) із земель для ведення особистого селянського господарства у землі житлової та громадської забудови (для будівництва та обслуговування житлового будинку, господарських будівель та споруд) по вул. Гірська у с. Татарів, Бойку Андрію Михайловичу жителю	<i>[Signature]</i>	<i>[Signature]</i>	<i>[Signature]</i>
	2.5. земельної ділянки площею 0,1700 га (кадастровий номер: 2611091201:14:015:0052) із земель для ведення особистого селянського господарства у землі житлової та громадської забудови (для будівництва та обслуговування житлового будинку, господарських будівель та споруд) по вул. Косила М.о. у с. Татарів, Дедерчук Наталії Іванівні жительці29.	<i>[Signature]</i>	<i>[Signature]</i>	<i>[Signature]</i>
	2.6. земельної ділянки площею 0,1181 га (кадастровий номер: 2611091201:13:006:0016) із земель для ведення особистого селянського господарства у землі житлової та громадської забудови (для будівництва та обслуговування житлового будинку, господарських будівель та споруд) по вул. Т. Шевченка у с. Татарів, Ємець Світлані Володимирівні жительці	<i>[Signature]</i>	<i>[Signature]</i>	<i>[Signature]</i>
	2.7. земельної ділянки приватної власності площею 0,8803 га (кадастровий номер: 2611040300:21:008:0641), із земель для ведення особистого селянського господарства у землі житлової та громадської забудови (для будівництва та обслуговування житлового будинку, господарських будівель та споруд) по вул. Говерляньська в	<i>[Signature]</i>	<i>[Signature]</i>	<i>[Signature]</i>

	с-щі Ворохта, Скворонській Антоніні Василівні, жительці			
	2.8. земельної ділянки приватної власності площею 0,6100 га кадастровий номер: 2611040300:21:002:0031, із земель для ведення особистого селянського господарства у землі житлової та громадської забудови (для будівництва та обслуговування житлового будинку, господарських будівель та споруд) по вул. Б. Хмельницького у селищі Ворохта, Макійчуку Андрію Васильовичу, жителю			
п.3	3. Дати дозвіл на виготовлення проєкту землеустрою щодо відведення:			
	3.1. земельної ділянки з земель комунальної власності площею 0,1200 га для сінокошіння і випасання худоби (код 01.08.) по вул. А. Шептицького у с-ще Ворохта, Савіцькій Олені Михайлівні жительці			
	3.2. земельної ділянки в оренду з земель комунальної власності площею 0,1419 га по вул. Д. Галицького, 26А у с-ще Ворохта для розміщення, будівництва, експлуатації та обслуговування будівель і споруд об'єктів передачі електричної енергії (для обслуговування будинку лінійного поста), АТ «Прикарпаттяобленерго», юридична адреса: м. Івано-Франківськ, вул. Індустріальна, 34. Проект відведення даної земельної ділянки подати на затвердження селищної ради для надання в оренду.			
	3.3. земельної ділянки з земель комунальної власності площею 0,1200 га для будівництва та обслуговування інших будівель громадської забудови по вул. Д. Галицького у с-ще Ворохта, Собчинському Юрію Володимировичу жителю			
п.4	Затвердити Ворохтянській селищній раді. Надвірнянського району, Івано-Франківської обл., юридична адреса: селище Ворохта, вул. Д.Галицького, 41 технічну документацію із землеустрою щодо інвентаризації земель комунальної власності на земельну ділянку площею 0,0470 га (кадастровий номер: 2611040300:20:006:0148) код 03.05. – землі житлової та громадської забудови для будівництва та обслуговування будівель закладів культурно-просвітницького обслуговування, що розташована за адресою: вул. Д. Галицького, с-ще Ворохта.			


п.5	Затвердити Ворохтянській селищній раді, Надвірнянського району, Івано-Франківської обл., юридична адреса: смт Ворохта, вул. Д.Галицького, 41 технічну документацію із землеустрою щодо інвентаризації земель комунальної власності на земельну ділянку площею 0,1625 га (кадастровий номер: 2611040300:20:006:0149) код 03.12. – землі житлової та громадської забудови для будівництва та обслуговування будівель закладів комунального обслуговування, що розташована за адресою: вул. Д. Галицького, с-ще Ворохта.		✓	✓
п.6	Затвердити Ворохтянській селищній раді, Надвірнянського району, Івано-Франківської обл., юридична адреса: смт Ворохта, вул. Д.Галицького, 41 технічну документацію із землеустрою щодо інвентаризації земель комунальної власності на земельну ділянку площею 0,3660 га (кадастровий номер: 2611040300:20:004:0312) код 03.05. – землі житлової та громадської забудови для будівництва та обслуговування будівель закладів культурно-просвітницького обслуговування, що розташована за адресою: вул. Д. Галицького, с-ще Ворохта.		✓	✓
п.7	7. Відмовити:		✓	✓
	7.1. Ісасвій Вікторії Миколаївні, жительні, у наданні у власність земельну ділянку для будівництва та обслуговування житлового будинку, господарських будівель та споруд, у Ворохтянській громаді, у зв'язку із недотриманням вимог ст. 118 Земельного кодексу України, а також відповідно до підпункту 5 пункту 27 Перехідних положень Земельного кодексу України (безоплатна передача земель державної, комунальної власності у приватну власність, надання дозволів на розроблення документації із землеустрою, з метою такої безоплатної передачі, забороняється).		✓	✓
	7.2. Бсвалову Олександрю Олександровичу, жителю, у наданні у власність земельну ділянку для будівництва та обслуговування житлового будинку, господарських будівель та споруд, у Ворохтянській громаді, у зв'язку із недотриманням вимог ст. 118 Земельного кодексу України, а також відповідно до підпункту 5 пункту 27 Перехідних положень Земельного кодексу України (безоплатна передача земель державної, комунальної власності у приватну власність, надання дозволів на розроблення документації із землеустрою, з метою такої безоплатної передачі, забороняється).		✓	✓
	7.3. Олексюку Дмитру Івановичу, жителюу наданні у власність земельну ділянку площею 0,4841 га для ведення особистого селянського господарства, у с-ще Ворохта, по вул. Говерлянська (урочище Буков'ян) у зв'язку із недотриманням вимог ст. 118 Земельного кодексу України, а також відповідно до підпункту 5 пункту 27 Перехідних положень Земельного кодексу України (безоплатна передача земель державної,		✓	✓

	комунальної власності у приватну власність, надання дозволів на розроблення документації із землеустрою, з метою такої безоплатної передачі, забороняється).			
п.8	Продовжити термін дії договору оренди Підприємцю Максимчуку Михайлу Михайловичу, жителю на земельну ділянку площею 0,1857 га кадастровий номер: 2611040300:21:008:0433 для сінокосіння по вул. Д. Галицького, у с-ще Ворохта терміном на 10 (десять) років.			
3	Про внесення змін до Генерального плану с. Татарів			
4	Про затвердження розпоряджень селищного голови.			
5	Різне			

П.І.Б.
Депутата селищної ради



Особистий підпис







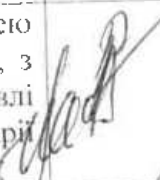
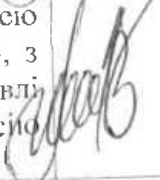


БЮЛЕТЕНЬ ПОІМЕННОГО ГОЛОСУВАННЯ

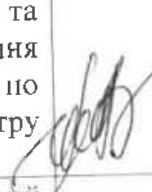
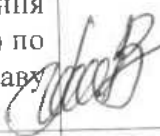



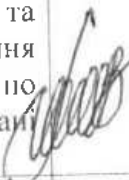
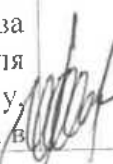
Ворохтянська селищна рада восьмого скликання

Сорок друга селищної ради (06.06.2024 р.)

Результати персонального голосування

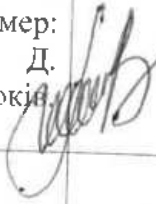


№	Назва проєкту рішення	За	Проти	Утримався
X	Затвердження порядку денного			
1	Про детальне планування територій			
п.1	Дати дозвіл на розроблення детального плану території			
	Ткачик Наталії Іванівні, жительці на земельну ділянку приватної власності площею 0,1089 га кадастровий номер: 2611040300:20:004:0184, з метою зміни цільового призначення - для будівництва та обслуговування житлового будинку, господарських будівель і споруд (присадибна ділянка) по вул. Войтул у с-ще Ворохта.			
	1.2. Табачин Галині Анатоліївні, жительці на земельну ділянку приватної власності площею 0,1482 га кадастровий номер: 2611040300:21:008:0041, з метою зміни цільового призначення - для будівництва та обслуговування будівель торгівлі по вул. Д. Галицького у с-ще Ворохта.			
п.2	2. Затвердити детальний план території:			
	2.1. на земельну ділянку приватної власності площею 0,3222 га (кадастровий номер: 2611040301:21:008:0054) по вул. Говерлянська в селищі Ворохта, з метою зміни цільового призначення - для будівництва та обслуговування житлового будинку, господарських будівель та споруд. Тисячному Владиславу Васильовичу, жителю			
	2.2. на земельну ділянку приватної власності площею 0,0586 га кадастровий номер: 2611040300:20:005:0223, з метою зміни цільового призначення - для будівництва та обслуговування житлового будинку, господарських будівель і споруд (присадибна ділянка) по вул. М. Грушевського у селище Ворохта, Ткачук Іванні Іванівні, жительці			
	2.3. на земельну ділянку приватної власності площею 0,0148 га кадастровий номер: 2611040300:20:006:0125, з метою будівництва та обслуговування будівель торгівлі по вул. Д. Галицького у селищі Ворохта, Санкович Марії Василівні, жительці			
	2.4. на земельну ділянку приватної власності площею 0,0148 га кадастровий номер: 2611040300:20:006:0124, з метою будівництва та обслуговування будівель торгівлі по вул. Д. Галицького у селищі Ворохта, Хомин Олексію Васильовичу, жителю			

	2.5. на земельну ділянку приватної власності площею 0,0147 га кадастровий номер 2611040300:20:006:0123, з метою будівництва та обслуговування будівель торгівлі по вул. Д.Галицького у селищі Ворохта, Білоус Наталії Василівні, жительці			
	2.6. на земельну ділянку комунальної власності площею 0,0256 га кадастровий номер: 2611040300:20:006:0094, з метою проведення реконструкції будівлі - для обслуговування автостанції та кафе по вул. Д. Галицького у селищі Ворохта. Запухляк Ользі Миколаївні, жительці			
	2.7. на земельну ділянку комунальної власності площею 0,1410 га, кадастровий номер: 2611040300:20:006:0147, з метою реконструкції промислово-продуктового ринку та визначення цільового призначення земель - для будівництва та обслуговування будівель торгівлі по вул. Д. Галицького, 29А в селищі Ворохта, ПБКФ «Оксамит», адреса місця реєстрації: селище Ворохта, вул. Д. Галицького, 31.			
	2.8. на земельну ділянку приватної власності площею 0,8803 га (кадастровий номер: 2611040300:21:008:0641). з метою зміни цільового призначення - для будівництва та обслуговування житлового будинку, господарських будівель та споруд по вул. Говерляньська в селищі Ворохта, Сковронській Антоніні Василівні, жительці			
	2.9. на земельну ділянку приватної власності площею 0,6100 га кадастровий номер: 2611040300:21:002:0031, з метою зміни цільового призначення - для будівництва та обслуговування житлового будинку, господарських будівель і споруд по вул. Б. Хмельницького у селищі Ворохта, Макійчуку Андрію Васильовичу, жителю			
2	Про розгляд земельних питань			
п.1	Затвердити технічну документацію із землеустрою щодо встановлення меж земельної ділянки в натурі (на місцевості):			
	1.1. земельної ділянки площею 0,1500 га кадастровий номер: 2611040300:20:001:0383 для будівництва та обслуговування житлового будинку, господарських будівель та споруд по вул. О. Довбуша, у с-ще Ворохта, Жигалюк Олександрі Юрїївні, жительці та передати земельну ділянку у власність.			
	1.2. земельної ділянки площею 0,0921 га кадастровий номер: 2611040300:21:002:0213 для будівництва та обслуговування житлового будинку, господарських будівель та споруд по вул. Б. Хмельницького, 23, у с-ще Ворохта, Палійчук Лесі Василівні, жительці та передати земельну ділянку у власність.			

п.2	2. Затвердити проєкт землеустрою щодо зміни цільового призначення:			
	2.1. земельної ділянки площею 0,6000 га (кадастровий номер: 2611040300:20:001:0356) із земель для ведення особистого селянського господарства у землі житлової та громадської забудови (для будівництва та обслуговування житлового будинку, господарських будівель та споруд) по вул. О. Довбуша у с-ще Ворохта, Савчуку Дмитру Богдановичу жителю			
	2.2. земельної ділянки площею 0,3222 га (кадастровий номер: 2611040301:21:008:0054) із земель для ведення особистого селянського господарства у землі житлової та громадської забудови (для будівництва та обслуговування житлового будинку, господарських будівель та споруд) по вул. Говерляньська у с-ще Ворохта, Тисячному Владиславу Васильовичу жителю			
	2.3. земельної ділянки площею 0,0586 га (кадастровий номер: 2611040300:20:005:0223) із земель для ведення особистого селянського господарства у землі житлової та громадської забудови (для будівництва та обслуговування житлового будинку, господарських будівель та споруд) по вул. М. Грушевського у с-ще Ворохта, Ткачук Іванні Іванівні жительці			
	2.4. земельної ділянки площею 0,0769 га (кадастровий номер: 2611091201:13:015:0073) із земель для ведення особистого селянського господарства у землі житлової та громадської забудови (для будівництва та обслуговування житлового будинку, господарських будівель та споруд) по вул. Гірська у с. Татарів, Бойку Андрію Михайловичу жителю			
	2.5. земельної ділянки площею 0,1700 га (кадастровий номер: 2611091201:14:015:0052) із земель для ведення особистого селянського господарства у землі житлової та громадської забудови (для будівництва та обслуговування житлового будинку, господарських будівель та споруд) по вул. Косила М.о. у с. Татарів, Делерчук Наталії Іванівні жительці			29.
	2.6. земельної ділянки площею 0,1181 га (кадастровий номер: 2611091201:13:006:0016) із земель для ведення особистого селянського господарства у землі житлової та громадської забудови (для будівництва та обслуговування житлового будинку, господарських будівель та споруд) по вул. Т. Шевченка у с. Татарів, Ємець Світлані Володимирівні жительці			
	2.7. земельної ділянки приватної власності площею 0,8803 га (кадастровий номер: 2611040300:21:008:0641), із земель для ведення особистого селянського господарства у землі житлової та громадської забудови (для будівництва та обслуговування житлового будинку, господарських будівель та споруд) по вул. Говерляньська в			

	с-щі Ворохта, Скворонській Антоніні Василівні, жительці			
	2.8. земельної ділянки приватної власності площею 0,6100 га кадастровий номер: 2611040300:21:002:0031, із земель для ведення особистого селянського господарства у землі житлової та громадської забудови (для будівництва та обслуговування житлового будинку, господарських будівель та споруд) по вул. Б. Хмельницького у селищі Ворохта. Макійчуку Андрію Васильовичу, жителю			
п.3	3. Дати дозвіл на виготовлення проекту землеустрою щодо відведення:			
	3.1. земельної ділянки з земель комунальної власності площею 0,1200 га для сінокосіння і випасання худоби (код 01.08.) по вул. А. Шептицького у с-ще Ворохта, Савицькій Олені Михайлівні жительці			
	3.2. земельної ділянки в оренду з земель комунальної власності площею 0,1419 га по вул. Д. Галицького, 26А у с-ще Ворохта для розміщення, будівництва, експлуатації та обслуговування будівель і споруд об'єктів передачі електричної енергії (для обслуговування будинку лінійного поста), АТ «Прикарпаттяобленерго», юридична адреса: м. Івано-Франківськ, вул. Індустріальна, 34. Проект відведення даної земельної ділянки подати на затвердження селищної ради для надання в оренду.			
	3.3. земельної ділянки з земель комунальної власності площею 0,1200 га для будівництва та обслуговування інших будівель громадської забудови по вул. Д. Галицького у с-ще Ворохта, Собчинському Юрію Володимировичу жителю			
п.4	Затвердити Ворохтянській селищній раді, Надвірнянського району, Івано-Франківської обл., юридична адреса: селище Ворохта, вул. Д.Галицького, 41 технічну документацію із землеустрою щодо інвентаризації земель комунальної власності на земельну ділянку площею 0,0470 га (кадастровий номер: 2611040300:20:006:0148) код 03.05. – землі житлової та громадської забудови для будівництва та обслуговування будівель закладів культурно-просвітницького обслуговування, що розташована за адресою: вул. Д. Галицького, с-ще Ворохта.			

п.5	<p>Затвердити Ворохтянській селищній раді, Надвірнянського району, Івано-Франківської обл., юридична адреса: смт Ворохта, вул. Д.Галицького, 41 технічну документацію із землеустрою щодо інвентаризації земель комунальної власності на земельну ділянку площею 0,1625 га (кадастровий номер: 2611040300:20:006:0149) код 03.12. – землі житлової та громадської забудови для будівництва та обслуговування будівель закладів комунального обслуговування, що розташована за адресою: вул. Д. Галицького, с-ще Ворохта.</p>			
п.6	<p>Затвердити Ворохтянській селищній раді, Надвірнянського району, Івано-Франківської обл., юридична адреса: смт Ворохта, вул. Д.Галицького, 41 технічну документацію із землеустрою щодо інвентаризації земель комунальної власності на земельну ділянку площею 0,3660 га (кадастровий номер: 2611040300:20:004:0312) код 03.05. – землі житлової та громадської забудови для будівництва та обслуговування будівель закладів культурно-просвітницького обслуговування, що розташована за адресою: вул. Д. Галицького, с-ще Ворохта.</p>			
п.7	<p>7. Відмовити:</p>			
	<p>7.1. Ісасвій Вікторії Миколаївні, жительці, у наданні у власність земельну ділянку для будівництва та обслуговування житлового будинку, господарських будівель та споруд, у Ворохтянській громаді, у зв'язку із недотриманням вимог ст. 118 Земельного кодексу України, а також відповідно до підпункту 5 пункту 27 Перехідних положень Земельного кодексу України (безоплатна передача земель державної, комунальної власності у приватну власність, надання дозволів на розроблення документації із землеустрою, з метою такої безоплатної передачі, забороняється).</p>			
	<p>7.2. Бєвалову Олександру Олександровичу, жителю, у наданні у власність земельну ділянку для будівництва та обслуговування житлового будинку, господарських будівель та споруд, у Ворохтянській громаді, у зв'язку із недотриманням вимог ст. 118 Земельного кодексу України, а також відповідно до підпункту 5 пункту 27 Перехідних положень Земельного кодексу України (безоплатна передача земель державної, комунальної власності у приватну власність, надання дозволів на розроблення документації із землеустрою, з метою такої безоплатної передачі, забороняється).</p>			
	<p>7.3. Олексюку Дмитру Івановичу, жителюу наданні у власність земельну ділянку площею 0,4841 га для ведення особистого селянського господарства, у с-ще Ворохта, по вул. Г'юверлянська (урочище Буков'яи) у зв'язку із недотриманням вимог ст. 118 Земельного кодексу України, а також відповідно до підпункту 5 пункту 27 Перехідних положень Земельного кодексу України (безоплатна передача земель державної</p>			

	комунальної власності у приватну власність, надання дозволів на розроблення документації із землеустрою, з метою такої безоплатної передачі, забороняється).			
п.8	Продовжити термін дії договору оренди Підприємцю Максимчуку Михайлу Михайловичу, жителю на земельну ділянку площею 0,1857 га кадастровий номер: 2611040300:21:008:0433 для сінокосіння по вул. Д. Галицького, у с-ще Ворохта терміном на 10 (десять) років.			
3	Про внесення змін до Генерального плану с. Татарів			
4	Про затвердження розпоряджень селищного голови.			
5	Різне			

П.І.Б.

Депутата селищної ради

Григорук Т. М.

Особистий підпис














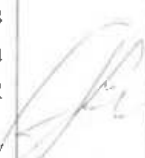




БЮЛЕТЕНЬ ПОІМЕННОГО ГОЛОСУВАННЯ








Ворохтянська селищна рада восьмого скликання






Сорок друга селищної ради (06.06.2024 р.)






Результати персонального голосування




№	Назва проекту рішення	За	Проти	Утримався
X	Затвердження порядку денного			
1	Про детальне планування територій			
п.1	Дати дозвіл на розроблення детального плану території			
	Ткачик Наталії Іванівні, жительці на земельну ділянку приватної власності площею 0,1089 га кадастровий номер: 2611040300:20:004:0184, з метою зміни цільового призначення - для будівництва та обслуговування житлового будинку, господарських будівель і споруд (присадибна ділянка) по вул. Войтул у с-ще Ворохта.			
	1.2. Табачин Галині Анатоліївні, жительці на земельну ділянку приватної власності площею 0,1482 га кадастровий номер: 2611040300:21:008:0041, з метою зміни цільового призначення - для будівництва та обслуговування будівель торгівлі по вул. Д. Галицького у с-ще Ворохта.			
п.2	2. Затвердити детальний план території:			
	2.1. на земельну ділянку приватної власності площею 0,3222 га (кадастровий номер: 2611040301:21:008:0054) по вул. Говерлянська в селищі Ворохта, з метою зміни цільового призначення - для будівництва та обслуговування житлового будинку, господарських будівель та споруд, Тисячному Владиславу Васильовичу, жителю			
	2.2. на земельну ділянку приватної власності площею 0,0586 га кадастровий номер: 2611040300:20:005:0223, з метою зміни цільового призначення - для будівництва та обслуговування житлового будинку, господарських будівель і споруд (присадибна ділянка) по вул. М. Грушевського у селище Ворохта, Ткачук Іванні Іванівні, жительці			
	2.3. на земельну ділянку приватної власності площею 0,0148 га кадастровий номер: 2611040300:20:006:0125, з метою будівництва та обслуговування будівель торгівлі по вул. Д. Галицького у селищі Ворохта, Санкович Марії Василівні, жительці			
	2.4. на земельну ділянку приватної власності площею 0,0148 га кадастровий номер: 2611040300:20:006:0124, з метою будівництва та обслуговування будівель торгівлі по вул. Д. Галицького у селищі Ворохта, Хомир Олексію Васильовичу, жителю			

	2.5. на земельну ділянку приватної власності площею 0,0147 га кадастровий номер 2611040300:20:006:0123, з метою будівництва та обслуговування будівель торгівлі по вул. Д.Галицького у селищі Ворохта, Білоус Наталія Василівні, жительці			
	2.6. на земельну ділянку комунальної власності площею 0,0256 га кадастровий номер: 2611040300:20:006:0094, з метою проведення реконструкції будівлі - для обслуговування автостанції та кафе по вул. Д. Галицького у селищі Ворохта, Запужляк Ользі Миколаївні, жительці			
	2.7. на земельну ділянку комунальної власності площею 0,1410 га, кадастровий номер: 2611040300:20:006:0147, з метою реконструкції промислово-продуктового ринку та визначення цільового призначення земель - для будівництва та обслуговування будівель торгівлі по вул. Д. Галицького, 29А в селищі Ворохта, ПБКФ «Оксамит», адреса місця реєстрації: селище Ворохта, вул. Д. Галицького, 31.			
	2.8. на земельну ділянку приватної власності площею 0,8803 га (кадастровий номер: 2611040300:21:008:0641), з метою зміни цільового призначення - для будівництва та обслуговування житлового будинку, господарських будівель та споруд по вул. Говерлянська в селищі Ворохта, Скворонській Антоніні Василівні, жительці			
	2.9. на земельну ділянку приватної власності площею 0,6100 га кадастровий номер: 2611040300:21:002:0031, з метою зміни цільового призначення - для будівництва та обслуговування житлового будинку, господарських будівель і споруд по вул. Б. Хмельницького у селищі Ворохта, Макійчуку Андрію Васильовичу, жителю			
2	Про розгляд земельних питань			
п.1	Затвердити технічну документацію із землеустрою щодо встановлення меж земельної ділянки в натурі (на місцевості):			
	1.1. земельної ділянки площею 0,1500 га кадастровий номер: 2611040300:20:001:0383 для будівництва та обслуговування житлового будинку, господарських будівель та споруд по вул. О. Довбуша, у с-ще Ворохта, Жигалюк Олександрі Юріївні, жительці та передати земельну ділянку у власність.			
	1.2. земельної ділянки площею 0,0921 га кадастровий номер: 2611040300:21:002:0213 для будівництва та обслуговування житлового будинку, господарських будівель та споруд по вул. Б. Хмельницького, 23, у с-ще Ворохта, Палійчук Лесі Василівні, жительці та передати земельну ділянку у власність.			

п.2	2. Затвердити проект землеустрою щодо зміни цільового призначення:			
	2.1. земельної ділянки площею 0,6000 га (кадастровий номер: 2611040300:20:001:0356) із земель для ведення особистого селянського господарства у землі житлової та громадської забудови (для будівництва та обслуговування житлового будинку, господарських будівель та споруд) по вул. О. Довбуша у с-ще Ворохта, Савчуку Дмитру Богдановичу жителю			
	2.2. земельної ділянки площею 0,3222 га (кадастровий номер: 2611040301:21:008:0054) із земель для ведення особистого селянського господарства у землі житлової та громадської забудови (для будівництва та обслуговування житлового будинку, господарських будівель та споруд) по вул. Говерляньська у с-ще Ворохта, Тисячному Владиславу Васильовичу жителю			
	2.3. земельної ділянки площею 0,0586 га (кадастровий номер: 2611040300:20:005:0223) із земель для ведення особистого селянського господарства у землі житлової та громадської забудови (для будівництва та обслуговування житлового будинку, господарських будівель та споруд) по вул. М. Грушевського у с-ще Ворохта, Ткачук Іванні Іванівні жителям			
	2.4. земельної ділянки площею 0,0769 га (кадастровий номер: 2611091201:13:015:0073) із земель для ведення особистого селянського господарства у землі житлової та громадської забудови (для будівництва та обслуговування житлового будинку, господарських будівель та споруд) по вул. Гірська у с. Татарів, Бойку Андрію Михайловичу жителю			
	2.5. земельної ділянки площею 0,1700 га (кадастровий номер: 2611091201:14:015:0052) із земель для ведення особистого селянського господарства у землі житлової та громадської забудови (для будівництва та обслуговування житлового будинку, господарських будівель та споруд) по вул. Косила М.о. у с. Татарів, Дедерчук Наталії Іванівні жителям			
	2.6. земельної ділянки площею 0,1181 га (кадастровий номер: 2611091201:13:006:0016) із земель для ведення особистого селянського господарства у землі житлової та громадської забудови (для будівництва та обслуговування житлового будинку, господарських будівель та споруд) по вул. Т. Шевченка у с. Татарів, Ємець Світлані Володимирівні жителям			
	2.7. земельної ділянки приватної власності площею 0,8803 га (кадастровий номер: 2611040300:21:008:0641), із земель для ведення особистого селянського господарства у землі житлової та громадської забудови (для будівництва та обслуговування житлового будинку, господарських будівель та споруд) по вул. Говерляньська в			

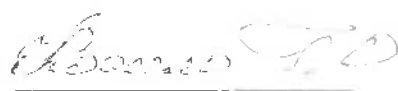
	с-щі Ворохта, Скворонській Антоніні Василівні, жительці			
	2.8. земельної ділянки приватної власності площею 0,6100 га кадастровий номер: 2611040300:21:002:0031, із земель для ведення особистого селянського господарства у землі житлової та громадської забудови (для будівництва та обслуговування житлового будинку, господарських будівель та споруд) по вул. Б. Хмельницького у селищі Ворохта. Макійчуку Андрію Васильовичу, жителю			
п.3	3. Дати дозвіл на виготовлення проекту землеустрою щодо відведення:			
	3.1. земельної ділянки з земель комунальної власності площею 0,1200 га для сінокошіння і випасання худоби (код 01.08.) по вул. А. Шептицького у с-ще Ворохта, Савіцькій Олені Михайлівні жительці			
	Проект відведення даної земельної ділянки подати на затвердження селищної ради для надання в оренду.			
	3.2. земельної ділянки в оренду з земель комунальної власності площею 0,1419 га по вул. Д. Галицького, 26А у с-ще Ворохта для розміщення, будівництва, експлуатації та обслуговування будівель і споруд об'єктів передачі електричної енергії (для обслуговування будинку лінійного поста), АТ «Прикарпаттяобленерго», юридична адреса: м. Івано-Франківськ, вул. Індустріальна, 34. Проект відведення даної земельної ділянки подати на затвердження селищної ради для надання в оренду.			
	3.3. земельної ділянки з земель комунальної власності площею 0,1200 га для будівництва та обслуговування інших будівель громадської забудови по вул. Д. Галицького у с-ще Ворохта, Собчинському Юрію Володимировичу жителю			
	Проект відведення даної земельної ділянки подати на затвердження селищної ради для надання в оренду.			
п.4	Затвердити Ворохтянській селищній раді, Надвірнянського району, Івано-Франківської обл., юридична адреса: селище Ворохта, вул. Д.Галицького, 41 технічну документацію із землеустрою щодо інвентаризації земель комунальної власності на земельну ділянку площею 0,0470 га (кадастровий номер: 2611040300:20:006:0148) код 03.05. – землі житлової та громадської забудови для будівництва та обслуговування будівель закладів культурно-просвітницького обслуговування, що розташована за адресою: вул. Д. Галицького, с-ще Ворохта.			

п.5	<p>Затвердити Ворохтянській селищній раді, Надвірнянського району, Івано-Франківської обл., юридична адреса: смт Ворохта, вул. Д.Галицького, 41 технічну документацію із землеустрою щодо інвентаризації земель комунальної власності на земельну ділянку площею 0,1625 га (кадастровий номер: 2611040300:20:006:0149) код 03.12. – землі житлової та громадської забудови для будівництва та обслуговування будівель закладів комунального обслуговування, що розташована за адресою: вул. Д. Галицького, с-ще Ворохта.</p>			
п.6	<p>Затвердити Ворохтянській селищній раді, Надвірнянського району, Івано-Франківської обл., юридична адреса: смт Ворохта, вул. Д.Галицького, 41 технічну документацію із землеустрою щодо інвентаризації земель комунальної власності на земельну ділянку площею 0,3660 га (кадастровий номер: 2611040300:20:004:0312) код 03.05. – землі житлової та громадської забудови для будівництва та обслуговування будівель закладів культурно-просвітницького обслуговування, що розташована за адресою: вул. Д. Галицького, с-ще Ворохта.</p>			
п.7	<p>7. Відмовити:</p>			
	<p>7.1. Ісаєвій Вікторії Миколаївні, жительці у наданні у власність земельну ділянку для будівництва та обслуговування житлового будинку, господарських будівель та споруд, у Ворохтянській громаді, у зв'язку із недотриманням вимог ст. 118 Земельного кодексу України, а також відповідно до підпункту 5 пункту 27 Перехідних положень Земельного кодексу України (безоплатна передача земель державної, комунальної власності у приватну власність, надання дозволів на розроблення документації із землеустрою, з метою такої безоплатної передачі, забороняється).</p>			
	<p>7.2. Бевалову Олександрю Олександровичу, жителю, у наданні у власність земельну ділянку для будівництва та обслуговування житлового будинку, господарських будівель та споруд, у Ворохтянській громаді, у зв'язку із недотриманням вимог ст. 118 Земельного кодексу України, а також відповідно до підпункту 5 пункту 27 Перехідних положень Земельного кодексу України (безоплатна передача земель державної, комунальної власності у приватну власність, надання дозволів на розроблення документації із землеустрою, з метою такої безоплатної передачі, забороняється).</p>			
	<p>7.3. Олексюку Дмитру Івановичу, жителюу наданні у власність земельну ділянку площею 0,4841 га для ведення особистого селянського господарства, у с-ще Ворохта, по вул. Говерлянська (урочище Буков'ян) у зв'язку із недотриманням вимог ст. 118 Земельного кодексу України, а також відповідно до підпункту 5 пункту 27 Перехідних положень Земельного кодексу України (безоплатна передача земель державної,</p>			

	комунальної власності у приватну власність, надання дозволів на розроблення документації із землеустрою, з метою такої безоплатної передачі, забороняється).			
п.8	Продовжити термін дії договору оренди Підприємцю Максимчуку Михайлу Михайловичу, жителю на земельну ділянку площею 0,1857 га кадастровий номер: 2611040300:21:008:0433 для сінокосіння по вул. Д. Галицького, у с-ще Ворохта терміном на 10 (десять) років.			
3	Про внесення змін до Генерального плану с. Татарів			
4	Про затвердження розпоряджень селищного голови.			
5	Різне			

П.І.Б.

Депутата селищної ради



Особистий підпис



БЮЛЕТЕНЬ ПОІМЕННОГО ГОЛОСУВАННЯ

Ворохтянська селищна рада восьмого скликання











Сорок друга селищної ради (06.06.2024 р.)

Результати персонального голосування

№	Назва проєкту рішення	За	Проти	Утримався
X	Затвердження порядку денного			
1	Про детальне планування територій			
п.1	Дати дозвіл на розроблення детального плану території			
	Ткачик Наталії Іванівні, жительці на земельну ділянку приватної власності площею 0,1089 га кадастровий номер: 2611040300:20:004:0184, з метою зміни цільового призначення - для будівництва та обслуговування житлового будинку, господарських будівель і споруд (присадибна ділянка) по вул. Войтулу с-ще Ворохта.			
	1.2. Табачин Галині Анатоліївні, жительці на земельну ділянку приватної власності площею 0,1482 га кадастровий номер: 2611040300:21:008:0041, з метою зміни цільового призначення - для будівництва та обслуговування будівель торгівлі по вул. Д. Галицького у с-ще Ворохта.			
п.2	2. Затвердити детальний план території:			
	2.1. на земельну ділянку приватної власності площею 0,3222 га (кадастровий номер: 2611040301:21:008:0054) по вул. Говерлянська в селищі Ворохта, з метою зміни цільового призначення - для будівництва та обслуговування житлового будинку, господарських будівель та споруд. Тисячному Владиславу Васильовичу, жителю			
	2.2. на земельну ділянку приватної власності площею 0,0586 га кадастровий номер: 2611040300:20:005:0223, з метою зміни цільового призначення - для будівництва та обслуговування житлового будинку, господарських будівель і споруд (присадибна ділянка) по вул. М. Грушевського у селище Ворохта, Ткачук Іванні Іванівні, жительці			
	2.3. на земельну ділянку приватної власності площею 0,0148 га кадастровий номер: 2611040300:20:006:0125, з метою будівництва та обслуговування будівель торгівлі по вул. Д. Галицького у селищі Ворохта, Санкович Марії Василівні, жительці			
	2.4. на земельну ділянку приватної власності площею 0,0148 га кадастровий номер: 2611040300:20:006:0124, з метою будівництва та обслуговування будівель торгівлі по вул. Д. Галицького у селищі Ворохта, Хомин Олексію Васильовичу, жителю			

	2.5. на земельну ділянку приватної власності площею 0,0147 га кадастровий номер 2611040300:20:006:0123, з метою будівництва та обслуговування будівель торгівлі по вул. Д.Галицького у селищі Ворохта, Білоус Наталії Василівні, жительці			
	2.6. на земельну ділянку комунальної власності площею 0,0256 га кадастровий номер: 2611040300:20:006:0094, з метою проведення реконструкції будівлі - для обслуговування автостанції та кафе по вул. Д. Галицького у селищі Ворохта, Занухляк Ользі Миколаївні, жительці			
	2.7. на земельну ділянку комунальної власності площею 0,1410 га. кадастровий номер: 2611040300:20:006:0147, з метою реконструкції промислово-продуктового ринку та визначення цільового призначення земель - для будівництва та обслуговування будівель торгівлі по вул. Д. Галицького, 29А в селищі Ворохта, ПБКФ «Океанит», адреса місця реєстрації: селище Ворохта, вул. Д. Галицького, 31.			
	2.8. на земельну ділянку приватної власності площею 0,8803 га (кадастровий номер: 2611040300:21:008:0641), з метою зміни цільового призначення - для будівництва та обслуговування житлового будинку, господарських будівель та споруд по вул. Говерлянська в селищі Ворохта. Сковронській Антоніні Василівні, жительці			
	2.9. на земельну ділянку приватної власності площею 0,6100 га кадастровий номер: 2611040300:21:002:0031, з метою зміни цільового призначення - для будівництва та обслуговування житлового будинку, господарських будівель і споруд по вул. Б. Хмельницького у селищі Ворохта, Макійчуку Андрію Васильовичу, жителю			
2	Про розгляд земельних питань			
п.1	Затвердити технічну документацію із землеустрою щодо встановлення меж земельної ділянки в натурі (на місцевості):			
	1.1. земельної ділянки площею 0,1500 га кадастровий номер: 2611040300:20:001:0383 для будівництва та обслуговування житлового будинку, господарських будівель та споруд по вул. О. Довбуша, у с-ще Ворохта. Жигалюк Олександрі Юрійівні, жительці, кв. 3 та передати земельну ділянку у власність.			
	1.2. земельної ділянки площею 0,0921 га кадастровий номер: 2611040300:21:002:0213 для будівництва та обслуговування житлового будинку, господарських будівель та споруд по вул. Б. Хмельницького, 23, у с-ще Ворохта, Палійчук Лесі Василівні, жительці с-ще та передати земельну ділянку у власність.			

п.2	2. Затвердити проект землеустрою щодо зміни цільового призначення:			
	2.1. земельної ділянки площею 0,6000 га (кадастровий номер: 2611040300:20:001:0356) із земель для ведення особистого селянського господарства у землі житлової та громадської забудови (для будівництва та обслуговування житлового будинку, господарських будівель та споруд) по вул. О. Довбуша у с-ще Ворохта, Савчуку Дмитру Богдановичу жителю			
	2.2. земельної ділянки площею 0,3222 га (кадастровий номер: 2611040301:21:008:0054) із земель для ведення особистого селянського господарства у землі житлової та громадської забудови (для будівництва та обслуговування житлового будинку, господарських будівель та споруд) по вул. Говерляньська у с-ще Ворохта, Тисячному Владиславу Васильовичу жителю			
	2.3. земельної ділянки площею 0,0586 га (кадастровий номер: 2611040300:20:005:0223) із земель для ведення особистого селянського господарства у землі житлової та громадської забудови (для будівництва та обслуговування житлового будинку, господарських будівель та споруд) по вул. М. Грушевського у с-ще Ворохта, Ткачук Іванні Іванівні жительці			
	2.4. земельної ділянки площею 0,0769 га (кадастровий номер: 2611091201:13:015:0073) із земель для ведення особистого селянського господарства у землі житлової та громадської забудови (для будівництва та обслуговування житлового будинку, господарських будівель та споруд) по вул. Гірська у с. Татарів, Бойку Андрію Михайловичу жителю			
	2.5. земельної ділянки площею 0,1700 га (кадастровий номер: 2611091201:14:015:0052) із земель для ведення особистого селянського господарства у землі житлової та громадської забудови (для будівництва та обслуговування житлового будинку, господарських будівель та споруд) по вул. Косила М.о. у с. Татарів, Дедерчук Наталії Іванівні жительці29.			
	2.6. земельної ділянки площею 0,1181 га (кадастровий номер: 2611091201:13:006:0016) із земель для ведення особистого селянського господарства у землі житлової та громадської забудови (для будівництва та обслуговування житлового будинку, господарських будівель та споруд) по вул. Т. Шевченка у с. Татарів, Ємець Світлані Володимирівні жительці			
	2.7. земельної ділянки приватної власності площею 0,8803 га (кадастровий номер: 2611040300:21:008:0641), із земель для ведення особистого селянського господарства у землі житлової та громадської забудови (для будівництва та обслуговування житлового будинку, господарських будівель та споруд) по вул. Говерляньська в			

	с-щі Ворохта, Скворонській Антоніні Василівні, жительці			
	2.8. земельної ділянки приватної власності площею 0,6100 га кадастровий номер: 2611040300:21:002:0031, із земель для ведення особистого селянського господарства у землі житлової та громадської забудови (для будівництва та обслуговування житлового будинку, господарських будівель та споруд) по вул. Б. Хмельницького у селищі Ворохта. Макійчуку Андрію Васильовичу, жителю			
п.3	3. Дати дозвіл на виготовлення проєкту землеустрою щодо відведення:			
	3.1. земельної ділянки з земель комунальної власності площею 0,1200 га для сінокошення і випасання худоби (код 01.08.) по вул. А. Шептицького у с-ще Ворохта, Савіцькій Олені Михайлівні жительці			
	Проект відведення даної земельної ділянки подати на затвердження селищної ради для надання в оренду.			
	3.2. земельної ділянки в оренду з земель комунальної власності площею 0,1419 га по вул. Д. Галицького, 26А у с-ще Ворохта для розміщення, будівництва, експлуатації та обслуговування будівель і споруд об'єктів передачі електричної енергії (для обслуговування будинку лінійного поста), АТ «Прикарпаттяобленерго», юридична адреса: м. Івано-Франківськ, вул. Індустріальна, 34. Проект відведення даної земельної ділянки подати на затвердження селищної ради для надання в оренду.			
	3.3. земельної ділянки з земель комунальної власності площею 0,1200 га для будівництва та обслуговування інших будівель громадської забудови по вул. Д. Галицького у с-ще Ворохта, Собчинському Юрію Володимировичу жителю			
	Проект відведення даної земельної ділянки подати на затвердження селищної ради для надання в оренду.			
п.4	Затвердити Ворохтянській селищній раді, Надвірнянського району, Івано-Франківської обл., юридична адреса: селище Ворохта, вул. Д.Галицького, 41 технічну документацію із землеустрою щодо інвентаризації земель комунальної власності на земельну ділянку площею 0,0470 га (кадастровий номер: 2611040300:20:006:0148) код 03.05. – землі житлової та громадської забудови для будівництва та обслуговування будівель закладів культурно-просвітницького обслуговування, що розташована за адресою вул. Д. Галицького, с-ще Ворохта.			

п.5	Затвердити Ворохтянській селищній раді, Надвірнянського району, Івано-Франківської обл., юридична адреса: смт Ворохта, вул. Д.Галицького, 41 технічну документацію із землеустрою щодо інвентаризації земель комунальної власності на земельну ділянку площею 0,1625 га (кадастровий номер: 2611040300:20:006:0149) код 03.12. – землі житлової та громадської забудови для будівництва та обслуговування будівель закладів комунального обслуговування, що розташована за адресою: вул. Д. Галицького, с-ще Ворохта.			
п.6	Затвердити Ворохтянській селищній раді, Надвірнянського району, Івано-Франківської обл., юридична адреса: смт Ворохта, вул. Д.Галицького, 41 технічну документацію із землеустрою щодо інвентаризації земель комунальної власності на земельну ділянку площею 0,3660 га (кадастровий номер: 2611040300:20:004:0312) код 03.05. – землі житлової та громадської забудови для будівництва та обслуговування будівель закладів культурно-просвітницького обслуговування, що розташована за адресою: вул. Д. Галицького, с-ще Ворохта.			
п.7	7. Відмовити:			
	7.1. Ісаєвій Вікторії Миколаївні, жительці, у наданні у власність земельну ділянку для будівництва та обслуговування житлового будинку, господарських будівель та споруд, у Ворохтянській громаді, у зв'язку із недотриманням вимог ст. 118 Земельного кодексу України, а також відповідно до підпункту 5 пункту 27 Перехідних положень Земельного кодексу України (безоплатна передача земель державної, комунальної власності у приватну власність, надання дозволів на розроблення документації із землеустрою, з метою такої безоплатної передачі, забороняється).			
	7.2. Бевалову Олександру Олександровичу, жителю, у наданні у власність земельну ділянку для будівництва та обслуговування житлового будинку, господарських будівель та споруд, у Ворохтянській громаді, у зв'язку із недотриманням вимог ст. 118 Земельного кодексу України, а також відповідно до підпункту 5 пункту 27 Перехідних положень Земельного кодексу України (безоплатна передача земель державної, комунальної власності у приватну власність, надання дозволів на розроблення документації із землеустрою, з метою такої безоплатної передачі, забороняється).			
	7.3. Олексюку Дмитру Івановичу, жителюу наданні у власність земельну ділянку площею 0,4841 га для ведення особистого селянського господарства, у с-ще Ворохта, по вул. Говерляньська (урочище Буков'ян) у зв'язку із недотриманням вимог ст. 118 Земельного кодексу України, а також відповідно до підпункту 5 пункту 27 Перехідних положень Земельного кодексу України (безоплатна передача земель державної,			

	комунальної власності у приватну власність, надання дозволів на розроблення документації із землеустрою, з метою такої безоплатної передачі, забороняється).			
п.8	Продовжити термін дії договору оренди Підприємцю Максимчуку Михайлу Михайловичу, жителю на земельну ділянку площею 0,1857 га кадастровий номер: 2611040300:21:008:0433 для сінокосіння по вул. Д. Галицького, у с-ще Ворохта терміном на 10 (десять) років.			
3	Про внесення змін до Генерального плану с. Татарів			
4	Про затвердження розпоряджень селищного голови.			
5	Різне			

П.І.Б.

Депутата селищної ради

Моравчук О.В.

Особистий підпис










[Handwritten Signature]









БЮЛЕТЕНЬ ПОІМЕННОГО ГОЛОСУВАННЯ










Ворохтянська селищна рада восьмого скликання







Сорок друга селищної ради (06.06.2024 р.)






Результати персонального голосування



№	Назва проекту рішення	За	Проти	Утримався
X	Затвердження порядку денного			
1	Про детальне планування територій			
п.1	Даги дозвіл на розроблення детального плану території			
	Ткачик Наталії Іванівні, жительці на земельну ділянку приватної власності площею 0,1089 га кадастровий номер: 2611040300:20:004:0184, з метою зміни цільового призначення - для будівництва та обслуговування житлового будинку, господарських будівель і споруд (присадибна ділянка) по вул. Войтул у с-ще Ворохта.			
	1.2. Табачин Галині Анатоліївні, жительці на земельну ділянку приватної власності площею 0,1482 га кадастровий номер: 2611040300:21:008:0041, з метою зміни цільового призначення - для будівництва та обслуговування будівель торгівлі по вул. Д. Галицького у с-ще Ворохта.			
п.2	2. Затвердити детальний план території:			
	2.1. на земельну ділянку приватної власності площею 0,3222 га (кадастровий номер: 2611040301:21:008:0054) по вул. Говерлянська в селищі Ворохта, з метою зміни цільового призначення - для будівництва та обслуговування житлового будинку, господарських будівель та споруд, Тисячному Владиславу Васильовичу, жителю			
	2.2. на земельну ділянку приватної власності площею 0,0586 га кадастровий номер: 2611040300:20:005:0223, з метою зміни цільового призначення - для будівництва та обслуговування житлового будинку, господарських будівель і споруд (присадибна ділянка) по вул. М. Грушевського у селище Ворохта, Ткачук Іванні Іванівні, жительці			
	2.3. на земельну ділянку приватної власності площею 0,0148 га кадастровий номер: 2611040300:20:006:0125, з метою будівництва та обслуговування будівель торгівлі по вул. Д. Галицького у селищі Ворохта, Санкович Марії Василівні, жительці			
	2.4. на земельну ділянку приватної власності площею 0,0148 га кадастровий номер: 2611040300:20:006:0124, з метою будівництва та обслуговування будівель торгівлі по вул. Д. Галицького у селищі Ворохта, Хомин Олексію Васильовичу, жителю			

	2.5. на земельну ділянку приватної власності площею 0,0147 га кадастровий номер 2611040300:20:006:0123, з метою будівництва та обслуговування будівель торгівлі по вул. Д.Галицького у селищі Ворохта, Білоус Наталії Василівні, жительці			
	2.6. на земельну ділянку комунальної власності площею 0,0256 га кадастровий номер: 2611040300:20:006:0094, з метою проведення реконструкції будівлі - для обслуговування автостанції та кафе по вул. Д. Галицького у селищі Ворохта, Запукляк Ользі Миколаївні, жительці			
	2.7. на земельну ділянку комунальної власності площею 0,1410 га, кадастровий номер: 2611040300:20:006:0147, з метою реконструкції промислово-продуктового ринку та визначення цільового призначення земель - для будівництва та обслуговування будівель торгівлі по вул. Д. Галицького, 29А в селищі Ворохта, ПБКФ «Оксамит», адреса місця реєстрації: селище Ворохта, вул. Д. Галицького, 31.			
	2.8. на земельну ділянку приватної власності площею 0,8803 га (кадастровий номер: 2611040300:21:008:0641), з метою зміни цільового призначення - для будівництва та обслуговування житлового будинку, господарських будівель та споруд по вул. Говерлянська в селищі Ворохта. Сковронській Антоніні Василівні, жительці			
	2.9. на земельну ділянку приватної власності площею 0,6100 га кадастровий номер: 2611040300:21:002:0031, з метою зміни цільового призначення - для будівництва та обслуговування житлового будинку, господарських будівель і споруд по вул. Б. Хмельницького у селищі Ворохта, Макійчуку Андрію Васильовичу, жителю			
2	Про розгляд земельних питань			
п.1	Затвердити технічну документацію із землеустрою щодо встановлення меж земельної ділянки в натурі (на місцевості):			
	1.1. земельної ділянки площею 0,1500 га кадастровий номер: 2611040300:20:001:0383 для будівництва та обслуговування житлового будинку, господарських будівель та споруд по вул. О. Довбуша, у с-ще Ворохта, Жигалюк Олександрі Юрійовні, жительці та передати земельну ділянку у власність.			
	1.2. земельної ділянки площею 0,0921 га кадастровий номер: 2611040300:21:002:0213 для будівництва та обслуговування житлового будинку, господарських будівель та споруд по вул. Б. Хмельницького, 23, у с-ще Ворохта. Палійчук Лесі Василівні, жительці с-ще та передати земельну ділянку у власність.			

п.2	2. Затвердити проект землеустрою щодо зміни цільового призначення:			
	2.1. земельної ділянки площею 0,6000 га (кадастровий номер: 2611040300:20:001:0356) із земель для ведення особистого селянського господарства у землі житлової та громадської забудови (для будівництва та обслуговування житлового будинку, господарських будівель та споруд) по вул. О. Довбуша у с-ще Ворохта, Савчуку Дмитру Богдановичу жителю			
	2.2. земельної ділянки площею 0,3222 га (кадастровий номер: 2611040301:21:008:0054) із земель для ведення особистого селянського господарства у землі житлової та громадської забудови (для будівництва та обслуговування житлового будинку, господарських будівель та споруд) по вул. Говерляньська у с-ще Ворохта, Тисячному Владиславу Васильовичу жителю			
	2.3. земельної ділянки площею 0,0586 га (кадастровий номер: 2611040300:20:005:0223) із земель для ведення особистого селянського господарства у землі житлової та громадської забудови (для будівництва та обслуговування житлового будинку, господарських будівель та споруд) по вул. М. Грушевського у с-ще Ворохта, Ткачук Іванні Іванівні жительці			
	2.4. земельної ділянки площею 0,0769 га (кадастровий номер: 2611091201:13:015:0073) із земель для ведення особистого селянського господарства у землі житлової та громадської забудови (для будівництва та обслуговування житлового будинку, господарських будівель та споруд) по вул. Гірська у с. Татарів, Бойку Андрію Михайловичу жителю			
	2.5. земельної ділянки площею 0,1700 га (кадастровий номер: 2611091201:14:015:0052) із земель для ведення особистого селянського господарства у землі житлової та громадської забудови (для будівництва та обслуговування житлового будинку, господарських будівель та споруд) по вул. Косила М.о. у с. Татарів, Дедерчук Наталії Іванівні жительці			
	2.6. земельної ділянки площею 0,1181 га (кадастровий номер: 2611091201:13:006:0016) із земель для ведення особистого селянського господарства у землі житлової та громадської забудови (для будівництва та обслуговування житлового будинку, господарських будівель та споруд) по вул. Т. Шевченка у с. Татарів, Ємець Світлані Володимирівні жительці			
	2.7. земельної ділянки приватної власності площею 0,8803 га (кадастровий номер: 2611040300:21:008:0641), із земель для ведення особистого селянського господарства у землі житлової та громадської забудови (для будівництва та обслуговування житлового будинку, господарських будівель та споруд) по вул. Говерляньська в			

	с-щі Ворохта, Скворонській Антоніні Василівні, жительці			
	2.8. земельної ділянки приватної власності площею 0,6100 га кадастровий номер: 2611040300:21:002:0031, із земель для ведення особистого селянського господарства у землі житлової та громадської забудови (для будівництва та обслуговування житлового будинку, господарських будівель та споруд) по вул. Б. Хмельницького у селищі Ворохта, Макійчуку Андрію Васильовичу, жителю			
п.3	3. Дати дозвіл на виготовлення проєкту землеустрою щодо відведення:			
	3.1. земельної ділянки з земель комунальної власності площею 0,1200 га для сінокошення і випасання худоби (код 01.08.) по вул. А. Шептицького у с-ще Ворохта, Савіцькій Олені Михайлівні жительці			
	3.2. земельної ділянки в оренду з земель комунальної власності площею 0,1419 га по вул. Д. Галицького, 26А у с-ще Ворохта для розміщення, будівництва, експлуатації та обслуговування будівель і споруд об'єктів передачі електричної енергії (для обслуговування будинку лінійного поста), АТ «Прикарпаттяобленерго», юридична адреса: м. Івано-Франківськ, вул. Індустріальна, 34. Проект відведення даної земельної ділянки подати на затвердження селищної ради для надання в оренду.			
	3.3. земельної ділянки з земель комунальної власності площею 0,1200 га для будівництва та обслуговування інших будівель громадської забудови по вул. Д. Галицького у с-ще Ворохта, Собчинському Юрію Володимировичу жителю			
п.4	Затвердити Ворохтянській селищній раді, Надвірнянського району, Івано-Франківської обл., юридична адреса: селище Ворохта, вул. Д.Галицького, 41 технічну документацію із землеустрою щодо інвентаризації земель комунальної власності на земельну ділянку площею 0,0470 га (кадастровий номер: 2611040300:20:006:0148) код 03.05. – землі житлової та громадської забудови для будівництва та обслуговування будівель закладів культурно-просвітницького обслуговування, що розташована за адресою: вул. Д. Галицького, с-ще Ворохта.			

п.5	Затвердити Ворохтянській селищній раді, Надвірнянського району, Івано-Франківської обл., юридична адреса: смт Ворохта, вул. Д.Галицького, 41 технічну документацію із землеустрою щодо інвентаризації земель комунальної власності на земельну ділянку площею 0,1625 га (кадастровий номер: 2611040300:20:006:0149) код 03.12. – землі житлової та громадської забудови для будівництва та обслуговування будівель закладів комунального обслуговування, що розташована за адресою: вул. Д. Галицького, с-ще Ворохта.			
п.6	Затвердити Ворохтянській селищній раді, Надвірнянського району, Івано-Франківської обл., юридична адреса: смт Ворохта, вул. Д.Галицького, 41 технічну документацію із землеустрою щодо інвентаризації земель комунальної власності на земельну ділянку площею 0,3660 га (кадастровий номер: 2611040300:20:004:0312) код 03.05. – землі житлової та громадської забудови для будівництва та обслуговування будівель закладів культурно-просвітницького обслуговування, що розташована за адресою: вул. Д. Галицького, с-ще Ворохта.			
п.7	7. Відмовити:			
	7.1. Ісасвій Вікторії Миколаївні, жительці, у наданні у власність земельну ділянку для будівництва та обслуговування житлового будинку, господарських будівель та споруд, у Ворохтянській громаді, у зв'язку із недотриманням вимог ст. 118 Земельного кодексу України, а також відповідно до підпункту 5 пункту 27 Перехідних положень Земельного кодексу України (безоплатна передача земель державної, комунальної власності у приватну власність, надання дозволів на розроблення документації із землеустрою, з метою такої безоплатної передачі, забороняється).			
	7.2. Бевалову Олександрю Олександровичу, жителю, у наданні у власність земельну ділянку для будівництва та обслуговування житлового будинку, господарських будівель та споруд, у Ворохтянській громаді, у зв'язку із недотриманням вимог ст. 118 Земельного кодексу України, а також відповідно до підпункту 5 пункту 27 Перехідних положень Земельного кодексу України (безоплатна передача земель державної, комунальної власності у приватну власність, надання дозволів на розроблення документації із землеустрою, з метою такої безоплатної передачі, забороняється).			
	7.3. Олексюку Дмитру Івановичу, жителюу наданні у власність земельну ділянку площею 0,4841 га для ведення особистого селянського господарства, у с-ще Ворохта, по вул. Говерлянська (урочище Буков'ян) у зв'язку із недотриманням вимог ст. 118 Земельного кодексу України, а також відповідно до підпункту 5 пункту 27 Перехідних положень Земельного кодексу України (безоплатна передача земель державної,			

	комунальної власності у приватну власність, надання дозволів на розроблення документації із землеустрою, з метою такої безоплатної передачі, забороняється).			
п.8	Продовжити термін дії договору оренди Підприємцю Максимчуку Михайлу Михайловичу, жителю на земельну ділянку площею 0,1857 га кадастровий номер: 2611040300:21:008:0433 для сінокосіння по вул. Д. Галицького, у с-ще Ворохта терміном на 10 (десять) років.			
3	Про внесення змін до Генерального плану с. Татарів			
4	Про затвердження розпоряджень селищного голови.			
5	Різне			

П.І.Б.

Депутата селищної ради

Липич В.С

Особистий підпис




















БЮЛЕТЕНЬ ПОІМЕННОГО ГОЛОСУВАННЯ








Ворохтянська селищна рада восьмого скликання






Сорок друга селищної ради (06.06.2024 р.)






Результати персонального голосування





№	Назва проекту рішення	За	Проти	Утримався
X	Затвердження порядку денного		—	—
1	Про детальне планування територій		—	—
п.1	Дати дозвіл на розроблення детального плану території		—	—
	Ткачик Наталії Іванівні, жительці на земельну ділянку приватної власності площею 0,1089 га кадастровий номер: 2611040300:20:004:0184, з метою зміни цільового призначення - для будівництва та обслуговування житлового будинку, господарських будівель і споруд (присадибна ділянка) по вул. Войтул у с-ще Ворохта.		—	—
	1.2. Табачин Галині Анатоліївні, жительці на земельну ділянку приватної власності площею 0,1482 га кадастровий номер: 2611040300:21:008:0041, з метою зміни цільового призначення - для будівництва та обслуговування будівель торгівлі по вул. Д. Галицького у с-ще Ворохта.		—	—
п.2	2. Затвердити детальний план території:		—	—
	2.1. на земельну ділянку приватної власності площею 0,3222 га (кадастровий номер: 2611040301:21:008:0054) по вул. Говерлянська в селищі Ворохта, з метою зміни цільового призначення - для будівництва та обслуговування житлового будинку, господарських будівель та споруд, Тисячному Владиславу Васильовичу, жителю		—	—
	2.2. на земельну ділянку приватної власності площею 0,0586 га кадастровий номер: 2611040300:20:005:0223, з метою зміни цільового призначення - для будівництва та обслуговування житлового будинку, господарських будівель і споруд (присадибна ділянка) по вул. М. Грушевського у селище Ворохта, Ткачук Іванні Іванівні, жительці		—	—
	2.3. на земельну ділянку приватної власності площею 0,0148 га кадастровий номер: 2611040300:20:006:0125, з метою будівництва та обслуговування будівель торгівлі по вул. Д. Галицького у селищі Ворохта, Санкович Марії Василівні, жительці		—	—
	2.4. на земельну ділянку приватної власності площею 0,0148 га кадастровий номер: 2611040300:20:006:0124, з метою будівництва та обслуговування будівель торгівлі по вул. Д. Галицького у селищі Ворохта, Хомян Олексію Васильовичу, жителю		—	—

	2.5. на земельну ділянку приватної власності площею 0.0147 га кадастровий номер 2611040300:20:006:0123, з метою будівництва та обслуговування будівель торгівлі по вул. Д.Галицького у селищі Ворохта, Білоус Наталії Василівні, жительці		—	—
	2.6. на земельну ділянку комунальної власності площею 0,0256 га кадастровий номер: 2611040300:20:006:0094, з метою проведення реконструкції будівлі - для обслуговування автостанції та кафе по вул. Д. Галицького у селищі Ворохта, Запукляк Ользі Миколаївні, жительці		—	—
	2.7. на земельну ділянку комунальної власності площею 0.1410 га. кадастровий номер: 2611040300:20:006:0147, з метою реконструкції промислово-продуктового ринку та визначення цільового призначення земель - для будівництва та обслуговування будівель торгівлі по вул. Д. Галицького, 29А в селищі Ворохта, ПБКФ «Оксамит», адреса місця реєстрації: селище Ворохта, вул. Д. Галицького, 31.	—	—	
	2.8. на земельну ділянку приватної власності площею 0,8803 га (кадастровий номер: 2611040300:21:008:0641), з метою зміни цільового призначення - для будівництва та обслуговування житлового будинку, господарських будівель та споруд по вул. Говерлянська в селищі Ворохта, Скворецькій Антоніні Василівні, жительці		—	—
	2.9. на земельну ділянку приватної власності площею 0,6100 га кадастровий номер: 2611040300:21:002:0031, з метою зміни цільового призначення - для будівництва та обслуговування житлового будинку, господарських будівель і споруд по вул. Б. Хмельницького у селищі Ворохта, Макійчуку Андрію Васильовичу, жителю		—	—
2	Про розгляд земельних питань			
п.1	Затвердити технічну документацію із землеустрою щодо встановлення меж земельної ділянки в натурі (на місцевості):			
	1.1. земельної ділянки площею 0,1500 га кадастровий номер: 2611040300:20:001:0383 для будівництва та обслуговування житлового будинку, господарських будівель та споруд по вул. О. Довбуша, у с-ще Ворохта, Жигалюк Олександрі Юрійвні, жительці і та передати земельну ділянку у власність.		—	—
	1.2. земельної ділянки площею 0,0921 га кадастровий номер: 2611040300:21:002:0213 для будівництва та обслуговування житлового будинку, господарських будівель та споруд по вул. Б. Хмельницького, 23, у с-ще Ворохта, Палійчук Лесі Василівні, жительці с-ще та передати земельну ділянку у власність.		—	—

п.2	2. Затвердити проект землеустрою щодо зміни цільового призначення:			
	2.1. земельної ділянки площею 0,6000 га (кадастровий номер: 2611040300:20:001:0356) із земель для ведення особистого селянського господарства у землі житлової та громадської забудови (для будівництва та обслуговування житлового будинку, господарських будівель та споруд) по вул. О. Довбуша у с-ще Ворохта, Савчуку Дмитру Богдановичу жителю		—	—
	2.2. земельної ділянки площею 0,3222 га (кадастровий номер: 2611040301:21:008:0054) із земель для ведення особистого селянського господарства у землі житлової та громадської забудови (для будівництва та обслуговування житлового будинку, господарських будівель та споруд) по вул. Говерляньська у с-ще Ворохта, Тисячному Владиславу Васильовичу жителю		—	—
	2.3. земельної ділянки площею 0,0586 га (кадастровий номер: 2611040300:20:005:0223) із земель для ведення особистого селянського господарства у землі житлової та громадської забудови (для будівництва та обслуговування житлового будинку, господарських будівель та споруд) по вул. М. Грушевського у с-ще Ворохта, Ткачук Іванні Іванівні жителям		—	—
	2.4. земельної ділянки площею 0,0769 га (кадастровий номер: 2611091201:13:015:0073) із земель для ведення особистого селянського господарства у землі житлової та громадської забудови (для будівництва та обслуговування житлового будинку, господарських будівель та споруд) по вул. Гірська у с. Татарів, Бойку Андрію Михайловичу жителю	—	—	
	2.5. земельної ділянки площею 0,1700 га (кадастровий номер: 2611091201:14:015:0052) із земель для ведення особистого селянського господарства у землі житлової та громадської забудови (для будівництва та обслуговування житлового будинку, господарських будівель та споруд) по вул. Косила М.о. у с. Татарів, Дедерчук Наталії Іванівні жителям		—	—
	2.6. земельної ділянки площею 0,1181 га (кадастровий номер: 2611091201:13:006:0016) із земель для ведення особистого селянського господарства у землі житлової та громадської забудови (для будівництва та обслуговування житлового будинку, господарських будівель та споруд) по вул. Т. Шевченка у с. Татарів, Ємець Світлані Володимирівні жителям		—	—
	2.7. земельної ділянки приватної власності площею 0,8803 га (кадастровий номер: 2611040300:21:008:0641), із земель для ведення особистого селянського господарства у землі житлової та громадської забудови (для будівництва та обслуговування житлового будинку, господарських будівель та споруд) по вул. Говерляньська в		—	—

	с-щі Ворохта, Скворонській Антоніні Василівні, жительці			
	2.8. земельної ділянки приватної власності площею 0,6100 га кадастровий номер: 2611040300:21:002:0031, із земель для ведення особистого селянського господарства у землі житлової та громадської забудови (для будівництва та обслуговування житлового будинку, господарських будівель та споруд) по вул. Б. Хмельницького у селищі Ворохта, Макійчуку Андрію Васильовичу, жителю		—	—
п.3	3. Дати дозвіл на виготовлення проекту землеустрою щодо відведення:			
	3.1. земельної ділянки з земель комунальної власності площею 0,1200 га для сінокосіння і випасання худоби (код 01.08.) по вул. А. Шептицького у с-ще Ворохта, Савіцькій Олені Михайлівні жительці		—	—
	Проект відведення даної земельної ділянки подати на затвердження селищної ради для надання в оренду.			
	3.2. земельної ділянки в оренду з земель комунальної власності площею 0,1419 га по вул. Д. Галицького, 26А у с-ще Ворохта для розміщення, будівництва, експлуатації та обслуговування будівель і споруд об'єктів передачі електричної енергії (для обслуговування будинку лінійного поста), АТ «Прикарпаттяобленерго», юридична адреса: м. Івано-Франківськ, вул. Індустріальна, 34. Проект відведення даної земельної ділянки подати на затвердження селищної ради для надання в оренду.	—	—	
	3.3. земельної ділянки з земель комунальної власності площею 0,1200 га для будівництва та обслуговування інших будівель громадської забудови по вул. Д. Галицького у с-ще Ворохта, Собчинському Юрію Володимировичу жителю	—	—	
	Проект відведення даної земельної ділянки подати на затвердження селищної ради для надання в оренду.			
п.4	Затвердити Ворохтянській селищній раді. Надвірнянського району, Івано-Франківської обл., юридична адреса: селище Ворохта, вул. Д.Галицького, 41 технічну документацію із землеустрою щодо інвентаризації земель комунальної власності на земельну ділянку площею 0,0470 га (кадастровий номер: 2611040300:20:006:0148) код 03.05. – землі житлової та громадської забудови для будівництва та обслуговування будівель закладів культурно-просвітницького обслуговування, що розташована за адресою: вул. Д. Галицького, с-ще Ворохта.		—	—

п.5	Затвердити Ворохтянській селищній раді, Надвірнянського району, Івано-Франківської обл., юридична адреса: смт Ворохта, вул. Д.Галицького, 41 технічну документацію із землеустрою щодо інвентаризації земель комунальної власності на земельну ділянку площею 0,1625 га (кадастровий номер: 2611040300:20:006:0149) код 03.12. – землі житлової та громадської забудови для будівництва та обслуговування будівель закладів комунального обслуговування, що розташована за адресою: вул. Д. Галицького, с-ще Ворохта.		—	—
п.6	Затвердити Ворохтянській селищній раді. Надвірнянського району, Івано-Франківської обл., юридична адреса: смт Ворохта, вул. Д.Галицького, 41 технічну документацію із землеустрою щодо інвентаризації земель комунальної власності на земельну ділянку площею 0,3660 га (кадастровий номер: 2611040300:20:004:0312) код 03.05. – землі житлової та громадської забудови для будівництва та обслуговування будівель закладів культурно-просвітницького обслуговування, що розташована за адресою: вул. Д. Галицького, с-ще Ворохта.		—	—
п.7	7. Відмовити:			
	7.1. Ісаєвій Вікторії Миколаївні, жительці, у наданні у власність земельну ділянку для будівництва та обслуговування житлового будинку, господарських будівель та споруд, у Ворохтянській громаді, у зв'язку із недотриманням вимог ст. 118 Земельного кодексу України, а також відповідно до підпункту 5 пункту 27 Перехідних положень Земельного кодексу України (безоплатна передача земель державної, комунальної власності у приватну власність, надання дозволів на розроблення документації із землеустрою, з метою такої безоплатної передачі, забороняється).		—	—
	7.2. Бєвалову Олександрю Олександровичу, жителю, у наданні у власність земельну ділянку для будівництва та обслуговування житлового будинку, господарських будівель та споруд, у Ворохтянській громаді, у зв'язку із недотриманням вимог ст. 118 Земельного кодексу України, а також відповідно до підпункту 5 пункту 27 Перехідних положень Земельного кодексу України (безоплатна передача земель державної, комунальної власності у приватну власність, надання дозволів на розроблення документації із землеустрою, з метою такої безоплатної передачі, забороняється).		—	—
	7.3. Олексюку Дмитру Івановичу, жителюу наданні у власність земельну ділянку площею 0,4841 га для ведення особистого селянського господарства, у с-ще Ворохта, по вул. Говерлянська (урочище Буков'ян) у зв'язку із недотриманням вимог ст. 118 Земельного кодексу України, а також відповідно до підпункту 5 пункту 27 Перехідних положень Земельного кодексу України (безоплатна передача земель державної,		—	—


	комунальної власності у приватну власність, надання дозволів на розроблення документації із землеустрою, з метою такої безоплатної передачі, забороняється).		-	-
п.8	Продовжити термін дії договору оренди Підприємцю Максимчуку Михайлу Михайловичу, жителю на земельну ділянку площею 0,1857 га кадастровий номер: 2611040300:21:008:0433 для сінокосіння по вул. Д. Галицького, у с-ще Ворохта терміном на 10 (десять) років.		-	-
3	Про внесення змін до Генерального плану с. Татарів		-	
4	Про затвердження розпоряджень селищного голови.		-	-
5	Різне			

П.І.Б.

Депутата селищної ради



Особистий підпис






















БЮЛЕТЕНЬ ПОІМЕННОГО ГОЛОСУВАННЯ








Ворохтянська селищна рада восьмого скликання






Сорок друга селищної ради (06.06.2024 р.)






Результати персонального голосування




№	Назва проекту рішення	За	Проти	Утримався
X	Затвердження порядку денного			
1	Про детальне планування територій			
п.1	Дати дозвіл на розроблення детального плану території			
	Ткачик Наталії Іванівні, жительці на земельну ділянку приватної власності площею 0,1089 га кадастровий номер: 2611040300:20:004:0184, з метою зміни цільового призначення - для будівництва та обслуговування житлового будинку, господарських будівель і споруд (присадибна ділянка) по вул. Войтул у с-ще Ворохта.			
	1.2. Табачин Галині Анатоліївні, жительці на земельну ділянку приватної власності площею 0,1482 га кадастровий номер: 2611040300:21:008:0041, з метою зміни цільового призначення - для будівництва та обслуговування будівель торгівлі по вул. Д. Галицького у с-ще Ворохта.			
п.2	2. Затвердити детальний план території:			
	2.1. на земельну ділянку приватної власності площею 0,3222 га (кадастровий номер: 2611040301:21:008:0054) по вул. Говерлянська в селищі Ворохта, з метою зміни цільового призначення - для будівництва та обслуговування житлового будинку, господарських будівель та споруд, Тисячному Владиславу Васильовичу жителю			
	2.2. на земельну ділянку приватної власності площею 0,0586 га кадастровий номер: 2611040300:20:005:0223, з метою зміни цільового призначення - для будівництва та обслуговування житлового будинку, господарських будівель і споруд (присадибна ділянка) по вул. М. Грушевського у селище Ворохта, Ткачук Іванні Іванівні, жительці			
	2.3. на земельну ділянку приватної власності площею 0,0148 га кадастровий номер: 2611040300:20:006:0125, з метою будівництва та обслуговування будівель торгівлі по вул. Д. Галицького у селищі Ворохта, Санкович Марії Василівні, жительці			
	2.4. на земельну ділянку приватної власності площею 0,0148 га кадастровий номер: 2611040300:20:006:0124, з метою будівництва та обслуговування будівель торгівлі по вул. Д. Галицького у селищі Ворохта, Хомин Олексію Васильовичу, жителю			

	2.5. на земельну ділянку приватної власності площею 0,0147 га кадастровий номер 2611040300:20:006:0123, з метою будівництва та обслуговування будівель торгівлі по вул. Д.Галицького у селищі Ворохта, Білоус Наталії Василівні, жительці			
	2.6. на земельну ділянку комунальної власності площею 0,0256 га кадастровий номер: 2611040300:20:006:0094, з метою проведення реконструкції будівлі - для обслуговування автостанції та кафе по вул. Д. Галицького у селищі Ворохта, Запужляк Ользі Миколаївні, жительці			
	2.7. на земельну ділянку комунальної власності площею 0,1410 га, кадастровий номер: 2611040300:20:006:0147, з метою реконструкції промислово-продуктового ринку та визначення цільового призначення земель - для будівництва та обслуговування будівель торгівлі по вул. Д. Галицького, 29А в селищі Ворохта, ПМКФ «Оксамит», адреса місця реєстрації: селище Ворохта, вул. Д. Галицького, 31.			
	2.8. на земельну ділянку приватної власності площею 0,8803 га (кадастровий номер: 2611040300:21:008:0641), з метою зміни цільового призначення - для будівництва та обслуговування житлового будинку, господарських будівель та споруд по вул. Говерляньська в селищі Ворохта, Скворонській Антоніні Василівні, жительці			
	2.9. на земельну ділянку приватної власності площею 0,6100 га кадастровий номер: 2611040300:21:002:0031, з метою зміни цільового призначення - для будівництва та обслуговування житлового будинку, господарських будівель і споруд по вул. Б. Хмельницького у селищі Ворохта, Макійчуку Андрію Васильовичу, жителю			
2	Про розгляд земельних питань			
п.1	Затвердити технічну документацію із землеустрою щодо встановлення меж земельної ділянки в натурі (на місцевості):			
	1.1. земельної ділянки площею 0,1500 га кадастровий номер: 2611040300:20:001:0383 для будівництва та обслуговування житлового будинку, господарських будівель та споруд по вул. О. Довбуша, у с-ще Ворохта, Жигалюк Олександрі Юрійвні, жительці та передати земельну ділянку у власність.			
	1.2. земельної ділянки площею 0,0921 га кадастровий номер: 2611040300:21:002:0213 для будівництва та обслуговування житлового будинку, господарських будівель та споруд по вул. Б. Хмельницького, 23, у с-ще Ворохта, Палійчук Лесі Василівні, жительці с-ще та передати земельну ділянку у власність.			

п.2	2. Затвердити проєкт землеустрою щодо зміни цільового призначення:			
	2.1. земельної ділянки площею 0,6000 га (кадастровий номер: 2611040300:20:001:0356) із земель для ведення особистого селянського господарства у землі житлової та громадської забудови (для будівництва та обслуговування житлового будинку, господарських будівель та споруд) по вул. О. Довбуша у с-ще Ворохта, Савчуку Дмитру Богдановичу жителю			
	2.2. земельної ділянки площею 0,3222 га (кадастровий номер: 2611040301:21:008:0054) із земель для ведення особистого селянського господарства у землі житлової та громадської забудови (для будівництва та обслуговування житлового будинку, господарських будівель та споруд) по вул. Говерляньська у с-ще Ворохта, Тисячному Владиславу Васильовичу жителю			
	2.3. земельної ділянки площею 0,0586 га (кадастровий номер: 2611040300:20:005:0223) із земель для ведення особистого селянського господарства у землі житлової та громадської забудови (для будівництва та обслуговування житлового будинку, господарських будівель та споруд) по вул. М. Грушевського у с-ще Ворохта, Ткачук Іванні Іванівні жительці			
	2.4. земельної ділянки площею 0,0769 га (кадастровий номер: 2611091201:13:015:0073) із земель для ведення особистого селянського господарства у землі житлової та громадської забудови (для будівництва та обслуговування житлового будинку, господарських будівель та споруд) по вул. Гірська у с. Татарів, Бойку Андрію Михайловичу жителю			
	2.5. земельної ділянки площею 0,1700 га (кадастровий номер: 2611091201:14:015:0052) із земель для ведення особистого селянського господарства у землі житлової та громадської забудови (для будівництва та обслуговування житлового будинку, господарських будівель та споруд) по вул. Косила М.о. у с. Татарів, Дедерчук Наталії Іванівні жительці29.			
	2.6. земельної ділянки площею 0,1181 га (кадастровий номер: 2611091201:13:006:0016) із земель для ведення особистого селянського господарства у землі житлової та громадської забудови (для будівництва та обслуговування житлового будинку, господарських будівель та споруд) по вул. Г. Шевченка у с. Татарів, Ємець Світлані Володимирівні жительці			
	2.7. земельної ділянки приватної власності площею 0,8803 га (кадастровий номер: 2611040300:21:008:0641), із земель для ведення особистого селянського господарства у землі житлової та громадської забудови (для будівництва та обслуговування житлового будинку, господарських будівель та споруд) по вул. Говерляньська в			

	с-щі Ворохта, Скворонській Антоніні Василівні, жительці			
	2.8. земельної ділянки приватної власності площею 0,6100 га кадастровий номер: 2611040300:21:002:0031, із земель для ведення особистого селянського господарства у землі житлової та громадської забудови (для будівництва та обслуговування житлового будинку, господарських будівель та споруд) по вул. Б. Хмельницького у селищі Ворохта, Макійчуку Андрію Васильовичу, жителю			
п.3	3. Дати дозвіл на виготовлення проекту землеустрою щодо відведення:			
	3.1. земельної ділянки з земель комунальної власності площею 0,1200 га для сінокошіння і випасання худоби (код 01.08.) по вул. А. Шептицького у с-ще Ворохта, Савіцькій Олсні Михайлівні жительці			
	Проект відведення даної земельної ділянки подати на затвердження селищної ради для надання в оренду.			
	3.2. земельної ділянки в оренду з земель комунальної власності площею 0,1419 га по вул. Д. Галицького, 26А у с-ще Ворохта для розміщення, будівництва, експлуатації та обслуговування будівель і споруд об'єктів передачі електричної енергії (для обслуговування будинку лінійного поста), АТ «Прикарпаттяобленерго», юридична адреса: м. Івано-Франківськ, вул. Індустріальна, 34. Проект відведення даної земельної ділянки подати на затвердження селищної ради для надання в оренду.			
	3.3. земельної ділянки з земель комунальної власності площею 0,1200 га для будівництва та обслуговування інших будівель громадської забудови по вул. Д. Галицького у с-ще Ворохта, Собчинському Юрію Володимировичу жителю			
	Проект відведення даної земельної ділянки подати на затвердження селищної ради для надання в оренду.			
п.4	Затвердити Ворохтянській селищній раді, Надвірнянського району, Івано-Франківської обл., юридична адреса: селище Ворохта, вул. Д.Галицького, 41 технічну документацію із землеустрою щодо інвентаризації земель комунальної власності на земельну ділянку площею 0,0470 га (кадастровий номер: 2611040300:20:006:0148) код 03.05. – землі житлової та громадської забудови для будівництва та обслуговування будівель закладів культурно-просвітницького обслуговування, що розташована за адресою: вул. Д. Галицького, с-ще Ворохта.			

п.5	Затвердити Ворохтянській селищній раді, Надвірнянського району, Івано-Франківської обл., юридична адреса: смт Ворохта, вул. Д.Галицького, 41 технічну документацію із землеустрою щодо інвентаризації земель комунальної власності на земельну ділянку площею 0,1625 га (кадастровий номер: 2611040300:20:006:0149) код 03.12. – землі житлової та громадської забудови для будівництва та обслуговування будівель закладів комунального обслуговування, що розташована за адресою: вул. Д. Галицького, с-ще Ворохта.			
п.6	Затвердити Ворохтянській селищній раді, Надвірнянського району, Івано-Франківської обл., юридична адреса: смт Ворохта, вул. Д.Галицького, 41 технічну документацію із землеустрою щодо інвентаризації земель комунальної власності на земельну ділянку площею 0,3660 га (кадастровий номер: 2611040300:20:004:0312) код 03.05. – землі житлової та громадської забудови для будівництва та обслуговування будівель закладів культурно-просвітницького обслуговування, що розташована за адресою: вул. Д. Галицького, с-ще Ворохта.			
п.7	7. Відмовити:			
7.1. Ієасвій Вікторії Миколаївні, жительці, у наданні у власність земельну ділянку для будівництва та обслуговування житлового будинку, господарських будівель та споруд, у Ворохтянській громаді, у зв'язку із недотриманням вимог ст. 118 Земельного кодексу України, а також відповідно до підпункту 5 пункту 27 Перехідних положень Земельного кодексу України (безоплатна передача земель державної, комунальної власності у приватну власність, надання дозволів на розроблення документації із землеустрою, з метою такої безоплатної передачі, забороняється).				
7.2. Бєвалову Олександрю Олександровичу, жителю, у наданні у власність земельну ділянку для будівництва та обслуговування житлового будинку, господарських будівель та споруд, у Ворохтянській громаді, у зв'язку із недотриманням вимог ст. 118 Земельного кодексу України, а також відповідно до підпункту 5 пункту 27 Перехідних положень Земельного кодексу України (безоплатна передача земель державної, комунальної власності у приватну власність, надання дозволів на розроблення документації із землеустрою, з метою такої безоплатної передачі, забороняється).				
7.3. Олександрю Дмитру Івановичу, жителюу наданні у власність земельну ділянку площею 0,4841 га для ведення особистого селянського господарства, у с-ще Ворохта, по вул. Говерлянська (урочище Буков'ян) у зв'язку із недогриманням вимог ст. 118 Земельного кодексу України, а також відповідно до підпункту 5 пункту 27 Перехідних положень Земельного кодексу України (безоплатна передача земель державної,				

	комунальної власності у приватну власність, надання дозволів на розроблення документації із землеустрою, з метою такої безоплатної передачі, забороняється).			
п.8	Продовжити термін дії договору оренди Підприємцю Максимчуку Михайлу Михайловичу, жителю на земельну ділянку площею 0,1857 га кадастровий номер: 2611040300:21:008:0433 для сінокошіння по вул. Д. Галицького, у с-ще Ворохта терміном на 10 (десять) років.			
3	Про внесення змін до Генерального плану с. Татарів			
4	Про затвердження розпоряджень селищного голови.			
5	Різне			

П.І.Б.

Депутата селищної ради

Бевзюк Р.

Особистий підпис

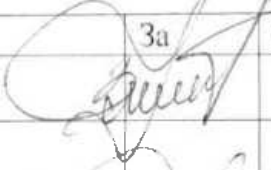
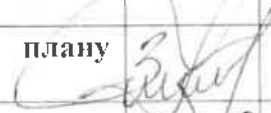









БЮЛЕТЕНЬ ПОІМЕННОГО ГОЛОСУВАННЯ



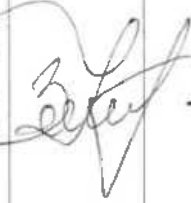
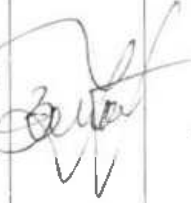




Ворохтянська селищна рада восьмого скликання







Сорок друга селищної ради (06.06.2024 р.)






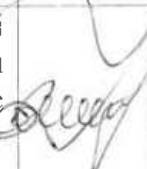
Результати персонального голосування

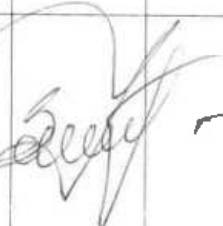



№	Назва проекту рішення	За	Проти	Утримався
X	Затвердження порядку денного		—	—
1	Про детальне планування територій			
п.1	Дати дозвіл на розроблення детального плану території		—	—
1.1	Ткачик Наталії Іванівні, жительці на земельну ділянку приватної власності площею 0,1089 га кадастровий номер: 2611040300:20:004:0184, з метою зміни цільового призначення - для будівництва та обслуговування житлового будинку, господарських будівель і споруд (присадибна ділянка) по вул. Войтул у с-ще Ворохта.		—	—
1.2.	Табачин Галині Анатоліївні, жительці на земельну ділянку приватної власності площею 0,1482 га кадастровий номер: 2611040300:21:008:0041, з метою зміни цільового призначення - для будівництва та обслуговування будівель торгівлі по вул. Д. Галицького у с-ще Ворохта.		—	—
п.2	2. Затвердити детальний план території:		—	—
2.1.	на земельну ділянку приватної власності площею 0,3222 га (кадастровий номер: 2611040301:21:008:0054) по вул. Говерлянська в селищі Ворохта, з метою зміни цільового призначення - для будівництва та обслуговування житлового будинку, господарських будівель та споруд. Тисячному Владиславу Васильовичу, жителю		—	—
2.2.	на земельну ділянку приватної власності площею 0,0586 га кадастровий номер: 2611040300:20:005:0223, з метою зміни цільового призначення - для будівництва та обслуговування житлового будинку, господарських будівель і споруд (присадибна ділянка) по вул. М. Грушевського у селище Ворохта, Ткачук Іванні Іванівні, жительці		—	—
2.3.	на земельну ділянку приватної власності площею 0,0148 га кадастровий номер: 2611040300:20:006:0125, з метою будівництва та обслуговування будівель торгівлі по вул. Д. Галицького у селищі Ворохта, Санкович Марії Василівні, жительці		—	—
2.4.	на земельну ділянку приватної власності площею 0,0148 га кадастровий номер: 2611040300:20:006:0124, з метою будівництва та обслуговування будівель торгівлі по вул. Д. Галицького у селищі Ворохта, Хомин Олександр Васильовичу, жителю		—	—

	2.5. на земельну ділянку приватної власності площею 0,0147 га кадастровий номер 2611040300:20:006:0123, з метою будівництва та обслуговування будівель торгівлі по вул. Д.Галицького у селищі Ворохта, Білоус Наталії Василівні, жительці		—	—
	2.6. на земельну ділянку комунальної власності площею 0,0256 га кадастровий номер: 2611040300:20:006:0094, з метою проведення реконструкції будівлі - для обслуговування автостанції та кафе по вул. Д. Галицького у селищі Ворохта, Зацухляк Ользі Миколаївні, жительці		—	—
	2.7. на земельну ділянку комунальної власності площею 0,1410 га, кадастровий номер: 2611040300:20:006:0147, з метою реконструкції промислово-продуктового ринку та визначення цільового призначення земель - для будівництва та обслуговування будівель торгівлі по вул. Д. Галицького, 29А в селищі Ворохта, ПБКФ «Оксамит», адреса місця реєстрації: селище Ворохта, вул. Д. Галицького, 31.		—	—
	2.8. на земельну ділянку приватної власності площею 0,8803 га (кадастровий номер: 2611040300:21:008:0641), з метою зміни цільового призначення - для будівництва та обслуговування житлового будинку, господарських будівель та споруд по вул. Говерляньська в селищі Ворохта, Скворонській Антоніні Василівні, жительці		—	—
	2.9. на земельну ділянку приватної власності площею 0,6100 га кадастровий номер: 2611040300:21:002:0031, з метою зміни цільового призначення - для будівництва та обслуговування житлового будинку, господарських будівель і споруд по вул. Б. Хмельницького у селищі Ворохта, Макійчуку Андрію Васильовичу, жителю		—	—
2	Про розгляд земельних питань		—	—
п.1	Затвердити технічну документацію із землеустрою щодо встановлення меж земельної ділянки в натурі (на місцевості):		—	—
	1.1. земельної ділянки площею 0,1500 га кадастровий номер: 2611040300:20:001:0383 для будівництва та обслуговування житлового будинку, господарських будівель та споруд по вул. О. Довбуша, у с-ще Ворохта, Жигалок Олександрі Юрійівні, жительці та передати земельну ділянку у власність.		—	—
	1.2. земельної ділянки площею 0,0921 га кадастровий номер: 2611040300:21:002:0213 для будівництва та обслуговування житлового будинку, господарських будівель та споруд по вул. Б. Хмельницького, 23, у с-ще Ворохта, Палійчук Лесі Василівні, жительці с-ще та передати земельну ділянку у власність.		—	—

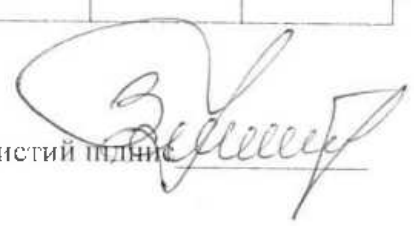
п.2	2. Затвердити проект землеустрою щодо зміни цільового призначення:		—	—
	2.1. земельної ділянки площею 0,6000 га (кадастровий номер: 2611040300:20:001:0356) із земель для ведення особистого селянського господарства у землі житлової та громадської забудови (для будівництва та обслуговування житлового будинку, господарських будівель та споруд) по вул. О. Довбуша у с-ще Ворохта, Савчуку Дмитру Богдановичу жителю		—	—
	2.2. земельної ділянки площею 0,3222 га (кадастровий номер: 2611040301:21:008:0054) із земель для ведення особистого селянського господарства у землі житлової та громадської забудови (для будівництва та обслуговування житлового будинку, господарських будівель та споруд) по вул. Говерлянська у с-ще Ворохта, Тисячному Владиславу Васильовичу жителю		—	—
	2.3. земельної ділянки площею 0,0586 га (кадастровий номер: 2611040300:20:005:0223) із земель для ведення особистого селянського господарства у землі житлової та громадської забудови (для будівництва та обслуговування житлового будинку, господарських будівель та споруд) по вул. М. Грушевського у с-ще Ворохта, Ткачук Іванні Іванівні жительці		—	—
	2.4. земельної ділянки площею 0,0769 га (кадастровий номер: 2611091201:13:015:0073) із земель для ведення особистого селянського господарства у землі житлової та громадської забудови (для будівництва та обслуговування житлового будинку, господарських будівель та споруд) по вул. Гірська у с. Татарів, Бойку Андрію Михайловичу жителю	—	—	
	2.5. земельної ділянки площею 0,1700 га (кадастровий номер: 2611091201:14:015:0052) із земель для ведення особистого селянського господарства у землі житлової та громадської забудови (для будівництва та обслуговування житлового будинку, господарських будівель та споруд) по вул. Косила М.о. у с. Татарів, Дедерчук Наталії Іванівні жительці29.		—	—
	2.6. земельної ділянки площею 0,1181 га (кадастровий номер: 2611091201:13:006:0016) із земель для ведення особистого селянського господарства у землі житлової та громадської забудови (для будівництва та обслуговування житлового будинку, господарських будівель та споруд) по вул. Г. Шевченка у с. Татарів, Ємець Світлані Володимирівні жительці		—	—
	2.7. земельної ділянки приватної власності площею 0,8803 га (кадастровий номер: 2611040300:21:008:0641), із земель для ведення особистого селянського господарства у землі житлової та громадської забудови (для будівництва та обслуговування житлового будинку, господарських будівель та споруд) по вул. Говерлянська в		—	—

	с-щі Ворохта, Скворонській Антоніні Василівні, жительці	—	—	—
	2.8. земельної ділянки приватної власності площею 0,6100 га кадастровий номер: 2611040300:21:002:0031, із земель для ведення особистого селянського господарства у землі житлової та громадської забудови (для будівництва та обслуговування житлового будинку, господарських будівель та споруд) по вул. Б. Хмельницького у селищі Ворохта, Макійчуку Андрію Васильовичу, жителю		—	—
п.3	3. Дати дозвіл на виготовлення проекту землеустрою щодо відведення:		—	—
	3.1. земельної ділянки з земель комунальної власності площею 0,1200 га для сінокосіння і випасання худоби (код 01.08.) по вул. А. Шептицького у с-ще Ворохта, Савіцькій Олені Михайлівні жительці		—	—
	3.2. земельної ділянки в оренду з земель комунальної власності площею 0,1419 га по вул. Д. Галицького, 26А у с-ще Ворохта для розміщення, будівництва, експлуатації та обслуговування будівель і споруд об'єктів передачі електричної енергії (для обслуговування будинку лінійного поста), АТ «Прикарпаттяобленерго», юридична адреса: м. Івано-Франківськ, вул. Індустріальна, 34. Проект відведення даної земельної ділянки подати на затвердження селищної ради для надання в оренду.	—		—
	3.3. земельної ділянки з земель комунальної власності площею 0,1200 га для будівництва та обслуговування інших будівель громадської забудови по вул. Д. Галицького у с-ще Ворохта, Собчинському Юрію Володимировичу жителю	—		—
п.4	Затвердити Ворохтянській селищній раді, Надвірнянського району, Івано-Франківської обл. юридична адреса: селище Ворохта, вул. Д.Галицького, 41 технічну документацію із землеустрою щодо інвентаризації земель комунальної власності на земельну ділянку площею 0,0470 га (кадастровий номер: 2611040300:20:006:0148) код 03.05. – землі житлової та громадської забудови для будівництва та обслуговування будівель закладів культурно-просвітницького обслуговування, що розташована за адресою: вул. Д. Галицького, с-ще Ворохта.		—	—

п.5	Затвердити Ворохтянській селищній раді, Надвірнянського району, Івано-Франківської обл., юридична адреса: смт Ворохта, вул. Д.Галицького, 41 технічну документацію із землеустрою щодо інвентаризації земель комунальної власності на земельну ділянку площею 0,1625 га (кадастровий номер: 2611040300:20:006:0149) код 03.12. – землі житлової та громадської забудови для будівництва та обслуговування будівель закладів комунального обслуговування, що розташована за адресою: вул. Д. Галицького, с-ще Ворохта.		—	—
п.6	Затвердити Ворохтянській селищній раді, Надвірнянського району, Івано-Франківської обл., юридична адреса: смт Ворохта, вул. Д.Галицького, 41 технічну документацію із землеустрою щодо інвентаризації земель комунальної власності на земельну ділянку площею 0,3660 га (кадастровий номер: 2611040300:20:004:0312) код 03.05. – землі житлової та громадської забудови для будівництва та обслуговування будівель закладів культурно-просвітницького обслуговування, що розташована за адресою: вул. Д. Галицького, с-ще Ворохта.		—	—
п.7	7. Відмовити:		—	—
	7.1. Ісаєвій Вікторії Миколаївні, жительці, у наданні у власність земельну ділянку для будівництва та обслуговування житлового будинку, господарських будівель та споруд, у Ворохтянській громаді, у зв'язку із недотриманням вимог ст. 118 Земельного кодексу України, а також відповідно до підпункту 5 пункту 27 Перехідних положень Земельного кодексу України (безоплатна передача земель державної, комунальної власності у приватну власність, надання дозволів на розроблення документації із землеустрою, з метою такої безоплатної передачі, забороняється).		—	—
	7.2. Бєвалову Олександрю Олександровичу, жителю, у наданні у власність земельну ділянку для будівництва та обслуговування житлового будинку, господарських будівель та споруд, у Ворохтянській громаді, у зв'язку із недотриманням вимог ст. 118 Земельного кодексу України, а також відповідно до підпункту 5 пункту 27 Перехідних положень Земельного кодексу України (безоплатна передача земель державної, комунальної власності у приватну власність, надання дозволів на розроблення документації із землеустрою, з метою такої безоплатної передачі, забороняється).		—	—
	7.3. Олексюку Дмитру Івановичу, жителюу наданні у власність земельну ділянку площею 0,4841 га для ведення особистого селянського господарства, у с-ще Ворохта, по вул. Говерляньська (урочище Буков'яп) зв'язку із недотриманням вимог ст. 118 Земельного кодексу України, а також відповідно до підпункту 5 пункту 27 Перехідних положень Земельного кодексу України (безоплатна передача земель державної,		—	—

	комунальної власності у приватну власність, надання дозволів на розроблення документації із землеустрою, з метою такої безоплатної передачі, забороняється).	—	—	—
п.8	Продовжити термін дії договору оренди Підприємцю Максимчуку Михайлу Михайловичу, жителю на земельну ділянку площею 0,1857 га кадастровий номер: 2611040300:21:008:0433 для сінокосіння по вул. Д. Галицького, у с-ще Ворохта терміном на 10 (десять) років.		—	—
3	Про внесення змін до Генерального плану с. Татарів		—	
4	Про затвердження розпоряджень селищного голови.		—	—
5	Різне			

П.І.Б.
Депутата селищної ради Зітець І. М.

Особистий підпис 

БЮЛЕТЕНЬ ПОІМЕННОГО ГОЛОСУВАННЯ









Ворохтянська селищна рада восьмого скликання






Сорок друга селищної ради (06.06.2024 р.)





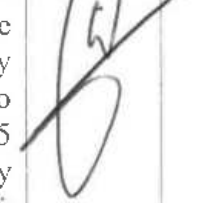
Результати персонального голосування



№	Назва проекту рішення	За	Проти	Утримався
X	Затвердження порядку денного			
1	Про детальне планування територій			
п.1	Дати дозвіл на розроблення детального плану території			
	1.1. Ткачик Наталії Іванівні, жительці на земельну ділянку приватної власності площею 0,1089 га кадастровий номер: 2611040300:20:004:0184, з метою зміни цільового призначення - для будівництва та обслуговування житлового будинку, господарських будівель і споруд (присадибна ділянка) по вул. Войтул у с-ще Ворохта.			
	1.2. Табачилі Галині Анатоліївні, жительці на земельну ділянку приватної власності площею 0,1482 га кадастровий номер: 2611040300:21:008:0041, з метою зміни цільового призначення - для будівництва та обслуговування будівель торгівлі по вул. Д. Галицького у с-ще Ворохта.			
п.2	2. Затвердити детальний план території:			
	2.1. на земельну ділянку приватної власності площею 0,3222 га (кадастровий номер: 2611040301:21:008:0054) по вул. Говерлянська в селищі Ворохта, з метою зміни цільового призначення - для будівництва та обслуговування житлового будинку, господарських будівель та споруд, Тисячному Владиславу Васильовичу, жителю			
	2.2. на земельну ділянку приватної власності площею 0,0586 га кадастровий номер: 2611040300:20:005:0223, з метою зміни цільового призначення - для будівництва та обслуговування житлового будинку, господарських будівель і споруд (присадибна ділянка) по вул. М. Грушевського у селище Ворохта, Ткачук Іванні Іванівні, жительці			
	2.3. на земельну ділянку приватної власності площею 0,0148 га кадастровий номер: 2611040300:20:006:0125, з метою будівництва та обслуговування будівель торгівлі по вул. Д. Галицького у селищі Ворохта, Санкович Марії Василівні, жительці			
	2.4. на земельну ділянку приватної власності площею 0,0148 га кадастровий номер: 2611040300:20:006:0124, з метою будівництва та обслуговування будівель торгівлі по вул. Д. Галицького у селищі Ворохта, Хомин Олексію Васильовичу, жителю			

	2.5. на земельну ділянку приватної власності площею 0,0147 га кадастровий номер 2611040300:20:006:0123, з метою будівництва та обслуговування будівель торгівлі по вул. Д.Галицького у селищі Ворохта, Білоус Наталії Василівні, жительці		
	2.6. на земельну ділянку комунальної власності площею 0,0256 га кадастровий номер: 2611040300:20:006:0094, з метою проведення реконструкції будівлі - для обслуговування автостанції та кафе по вул. Д. Галицького у селищі Ворохта, Запужляк Ользі Миколаївні, жительці		
	2.7. на земельну ділянку комунальної власності площею 0,1410 га, кадастровий номер: 2611040300:20:006:0147, з метою реконструкції промислово-продуктового ринку та визначення цільового призначення земель - для будівництва та обслуговування будівель торгівлі по вул. Д. Галицького, 29А в селищі Ворохта, ПБКФ «Оксамит», адреса місця реєстрації: селище Ворохта, вул. Д. Галицького, 31.		
	2.8. на земельну ділянку приватної власності площею 0,8803 га (кадастровий номер: 2611040300:21:008:0641), з метою зміни цільового призначення - для будівництва та обслуговування житлового будинку, господарських будівель та споруд по вул. Говерлянська в селищі Ворохта, Сковронській Антоніні Василівні, жительці		
	2.9. на земельну ділянку приватної власності площею 0,6100 га кадастровий номер: 2611040300:21:002:0031, з метою зміни цільового призначення - для будівництва та обслуговування житлового будинку, господарських будівель і споруд по вул. Б. Хмельницького у селищі Ворохта, Макійчуку Андрію Васильовичу, жителю		
2	Про розгляд земельних питань		
п.1	Затвердити технічну документацію із землеустрою щодо встановлення меж земельної ділянки в натурі (на місцевості):		
	1.1. земельної ділянки площею 0,1500 га кадастровий номер: 2611040300:20:001:0383 для будівництва та обслуговування житлового будинку, господарських будівель та споруд по вул. О. Довбуша, у с-ще Ворохта, Жигалюк Олександрі Юріївні, жительці та передати земельну ділянку у власність.		
	1.2. земельної ділянки площею 0,0921 га кадастровий номер: 2611040300:21:002:0213 для будівництва та обслуговування житлового будинку, господарських будівель та споруд по вул. Б. Хмельницького, 23, у с-ще Ворохта, Палійчук Лесі Василівні, жительці с-ще та передати земельну ділянку у власність.		

п.2	2. Затвердити проєкт землеустрою щодо зміни цільового призначення:			
	2.1. земельної ділянки площею 0,6000 га (кадастровий номер: 2611040300:20:001:0356) із земель для ведення особистого селянського господарства у землі житлової та громадської забудови (для будівництва та обслуговування житлового будинку, господарських будівель та споруд) по вул. О. Довбуша у с-ще Ворохта, Савчуку Дмитру Богдановичу жителю			
	2.2. земельної ділянки площею 0,3222 га (кадастровий номер: 2611040301:21:008:0054) із земель для ведення особистого селянського господарства у землі житлової та громадської забудови (для будівництва та обслуговування житлового будинку, господарських будівель та споруд) по вул. Говерляньська у с-ще Ворохта, Тисячному Владиславу Васильовичу жителю			
	2.3. земельної ділянки площею 0,0586 га (кадастровий номер: 2611040300:20:005:0223) із земель для ведення особистого селянського господарства у землі житлової та громадської забудови (для будівництва та обслуговування житлового будинку, господарських будівель та споруд) по вул. М. Грушевського у с-ще Ворохта, Ткачук Іванні Іванівні жительці			
	2.4. земельної ділянки площею 0,0769 га (кадастровий номер: 2611091201:13:015:0073) із земель для ведення особистого селянського господарства у землі житлової та громадської забудови (для будівництва та обслуговування житлового будинку, господарських будівель та споруд) по вул. Гірська у с. Татарів, Бойку Андрію Михайловичу жителю			
	2.5. земельної ділянки площею 0,1700 га (кадастровий номер: 2611091201:14:015:0052) із земель для ведення особистого селянського господарства у землі житлової та громадської забудови (для будівництва та обслуговування житлового будинку, господарських будівель та споруд) по вул. Косиля М.о. у с. Татарів, Дедерчук Наталії Іванівні жительці			
	2.6. земельної ділянки площею 0,1181 га (кадастровий номер: 2611091201:13:006:0016) із земель для ведення особистого селянського господарства у землі житлової та громадської забудови (для будівництва та обслуговування житлового будинку, господарських будівель та споруд) по вул. Т. Шевченка у с. Татарів, Ємець Світлані Володимирівні жительці			
	2.7. земельної ділянки приватної власності площею 0,8803 га (кадастровий номер: 2611040300:21:008:0641), із земель для ведення особистого селянського господарства у землі житлової та громадської забудови (для будівництва та обслуговування житлового будинку, господарських будівель та споруд) по вул. Говерляньська в			

	с-щі Ворохта, Скворонській Антоніні Василівні, жительці			
	2.8. земельної ділянки приватної власності площею 0,6100 га кадастровий номер: 2611040300:21:002:0031, із земель для ведення особистого селянського господарства у землі житлової та громадської забудови (для будівництва та обслуговування житлового будинку, господарських будівель та споруд) по вул. Б. Хмельницького у селищі Ворохта, Макійчуку Андрію Васильовичу, жителю			
п.3	3. Дати дозвіл на виготовлення проєкту землеустрою щодо відведення:			
	3.1. земельної ділянки з земель комунальної власності площею 0,1200 га для сінокосіння і випасання худоби (код 01.08.) по вул. А. Шептицького у с-ще Ворохта, Савіцькій Олені Михайлівні жительці			
	Проект відведення даної земельної ділянки подати на затвердження селищної ради для надання в оренду.			
	3.2. земельної ділянки в оренду з земель комунальної власності площею 0,1419 га по вул. Д. Галицького, 26А у с-ще Ворохта для розміщення, будівництва, експлуатації та обслуговування будівель і споруд об'єктів передачі електричної енергії (для обслуговування будинку лінійного поста), АТ «Прикарпаттяоблсперго», юридична адреса: м. Івано-Франківськ, вул. Індустріальна, 34. Проект відведення даної земельної ділянки подати на затвердження селищної ради для надання в оренду.			
	3.3. земельної ділянки з земель комунальної власності площею 0,1200 га для будівництва та обслуговування інших будівель громадської забудови по вул. Д. Галицького у с-ще Ворохта, Собчинському Юрію Володимировичу жителю			
	Проект відведення даної земельної ділянки подати на затвердження селищної ради для надання в оренду.			
п.4	Затвердити Ворохтянській селищній раді, Надвірнянського району, Івано-Франківської обл., юридична адреса: селище Ворохта, вул. Д.Галицького, 41 технічну документацію із землеустрою щодо інвентаризації земель комунальної власності на земельну ділянку площею 0,0470 га (кадастровий номер: 2611040300:20:006:0148) код 03.05. – землі житлової та громадської забудови для будівництва та обслуговування будівель закладів культурно-просвітницького обслуговування, що розташована за адресою: вул. Д. Галицького, с-ще Ворохта.			

п.5	Затвердити Ворохтянській селищній раді, Надвірнянського району, Івано-Франківської обл., юридична адреса: смт Ворохта, вул. Д.Галицького, 41 технічну документацію із землеустрою щодо інвентаризації земель комунальної власності на земельну ділянку площею 0,1625 га (кадастровий номер: 2611040300:20:006:0149) код 03.12. – землі житлової та громадської забудови для будівництва та обслуговування будівель закладів комунального обслуговування, що розташована за адресою: вул. Д. Галицького, с-ще Ворохта.			
п.6	Затвердити Ворохтянській селищній раді, Надвірнянського району, Івано-Франківської обл., юридична адреса: смт Ворохта, вул. Д.Галицького, 41 технічну документацію із землеустрою щодо інвентаризації земель комунальної власності на земельну ділянку площею 0,3660 га (кадастровий номер: 2611040300:20:004:0312) код 03.05. – землі житлової та громадської забудови для будівництва та обслуговування будівель закладів культурно-просвітницького обслуговування, що розташована за адресою: вул. Д. Галицького, с-ще Ворохта.			
п.7	7. Відмовити:			
	7.1. Ісаєвій Вікторії Миколаївні, жительці, у наданні у власність земельну ділянку для будівництва та обслуговування житлового будинку, господарських будівель та споруд, у Ворохтянській громаді, у зв'язку із недотриманням вимог ст. 118 Земельного кодексу України, а також відповідно до підпункту 5 пункту 27 Перехідних положень Земельного кодексу України (безоплатна передача земель державної, комунальної власності у приватну власність, надання дозволів на розроблення документації із землеустрою, з метою такої безоплатної передачі, забороняється).			
	7.2. Бсвалову Олександрю Олександровичу, жителю, у наданні у власність земельну ділянку для будівництва та обслуговування житлового будинку, господарських будівель та споруд, у Ворохтянській громаді, у зв'язку із недотриманням вимог ст. 118 Земельного кодексу України, а також відповідно до підпункту 5 пункту 27 Перехідних положень Земельного кодексу України (безоплатна передача земель державної, комунальної власності у приватну власність, надання дозволів на розроблення документації із землеустрою, з метою такої безоплатної передачі, забороняється).			
	7.3. Олексюку Дмитру Івановичу, жителюу наданні у власність земельну ділянку площею 0,4841 га для ведення особистого селянського господарства, у с-ще Ворохта, по вул. Говерляньська (урочище Буков'ян) у зв'язку із недотриманням вимог ст. 118 Земельного кодексу України, а також відповідно до підпункту 5 пункту 27 Перехідних положень Земельного кодексу України (безоплатна передача земель державної,			

	комунальної власності у приватну власність, надання дозволів на розроблення документації із землеустрою, з метою такої безоплатної передачі, забороняється).			
п.8	Продовжити термін дії договору оренди Підприємцю Максимчуку Михайлу Михайловичу, жителю на земельну ділянку площею 0,1857 га кадастровий номер: 2611040300:21:008:0433 для сінокосіння по вул. Д. Галицького, у с-ще Ворохта терміном на 10 (десять) років.			
3	Про внесення змін до Генерального плану с. Татарів			
4	Про затвердження розпоряджень селищного голови.			
5	Різне			

П.І.Б.

Селищного голови

Взміюка О.М.

Особистий підпис



БЮЛЕТЕНЬ ПОІМЕННОГО ГОЛОСУВАННЯ

Ворохтянська селищна рада восьмого скликання

Сорок друга селищної ради (06.06.2024 р.)

Результати персонального голосування




№	Назва проекту рішення	За	Проти	Утримався
X	Затвердження порядку денного			
1	Про детальне планування територій			
п.1	Дати дозвіл на розроблення детального плану території			
	Ткачик Наталії Іванівні, жительці на земельну ділянку приватної власності площею 0,1089 га кадастровий номер: 2611040300:20:004:0184, з метою зміни цільового призначення - для будівництва та обслуговування житлового будинку, господарських будівель і споруд (присадибна ділянка) по вул. Войтул у с-ще Ворохта.			
	1.2. Табачиш Галині Анатоліївні, жительці на земельну ділянку приватної власності площею 0,1482 га кадастровий номер: 2611040300:21:008:0041, з метою зміни цільового призначення - для будівництва та обслуговування будівель торгівлі по вул. Д. Галицького у с-ще Ворохта.			
п.2	2. Затвердиги детальний план території:			
	2.1. на земельну ділянку приватної власності площею 0,3222 га (кадастровий номер: 2611040301:21:008:0054) по вул. Говерлянська в селищі Ворохта, з метою зміни цільового призначення - для будівництва та обслуговування житлового будинку, господарських будівель та споруд, Тисячному Владиславу Васильовичу, жителю			
	2.2. на земельну ділянку приватної власності площею 0,0586 га кадастровий номер: 2611040300:20:005:0223, з метою зміни цільового призначення - для будівництва та обслуговування житлового будинку, господарських будівель і споруд (присадибна ділянка) по вул. М. Грушевського у селище Ворохта, Ткачук Іванні Іванівні, жительці			
	2.3. на земельну ділянку приватної власності площею 0,0148 га кадастровий номер: 2611040300:20:006:0125, з метою будівництва та обслуговування будівель торгівлі по вул. Д. Галицького у селищі Ворохта, Санкович Марії Василівні, жительці			
	2.4. на земельну ділянку приватної власності площею 0,0148 га кадастровий номер: 2611040300:20:006:0124, з метою будівництва та обслуговування будівель торгівлі по вул. Д. Галицького у селищі Ворохта, Хомин Олексію Васильовичу, жителю			

	2.5. на земельну ділянку приватної власності площею 0,0147 га кадастровий номер 2611040300:20:006:0123, з метою будівництва та обслуговування будівель торгівлі по вул. Д.Галицького у селищі Ворохта, Білоус Наталії Василівні, жительці			
	2.6. на земельну ділянку комунальної власності площею 0,0256 га кадастровий номер: 2611040300:20:006:0094, з метою проведення реконструкції будівлі - для обслуговування автостанції та кафе по вул. Д. Галицького у селищі Ворохта, Запхляк Ользі Миколаївні, жительці			
	2.7. на земельну ділянку комунальної власності площею 0,1410 га, кадастровий номер: 2611040300:20:006:0147, з метою реконструкції промислово-продуктового ринку та визначення цільового призначення земель - для будівництва та обслуговування будівель торгівлі по вул. Д. Галицького, 29А в селищі Ворохта, ПБКФ «Оксамит», адреса місця реєстрації: селище Ворохта, вул. Д. Галицького, 31.			
	2.8. на земельну ділянку приватної власності площею 0,8803 га (кадастровий номер: 2611040300:21:008:0641), з метою зміни цільового призначення - для будівництва та обслуговування житлового будинку, господарських будівель та споруд по вул. Говерляньська в селищі Ворохта, Скворонській Антоніні Василівні, жительці			
	2.9. на земельну ділянку приватної власності площею 0,6100 га кадастровий номер: 2611040300:21:002:0031, з метою зміни цільового призначення - для будівництва та обслуговування житлового будинку, господарських будівель і споруд по вул. Б. Хмельницького у селищі Ворохта, Макійчуку Андрію Васильовичу, жителю			
2	Про розгляд земельних питань			
п.1	Затвердити технічну документацію із землеустрою щодо встановлення меж земельної ділянки в натурі (на місцевості):			
	1.1. земельної ділянки площею 0,1500 га кадастровий номер: 2611040300:20:001:0383 для будівництва та обслуговування житлового будинку, господарських будівель та споруд по вул. О. Довбуша, у с-ще Ворохта, Жигалюк Олександрі Юрійовні, жительці та передати земельну ділянку у власність.			
	1.2. земельної ділянки площею 0,0921 га кадастровий номер: 2611040300:21:002:0213 для будівництва та обслуговування житлового будинку, господарських будівель та споруд по вул. Б. Хмельницького, 23, у с-ще Ворохта, Палійчук Лесі Василівні, жительці с-ще та передати земельну ділянку у власність.			

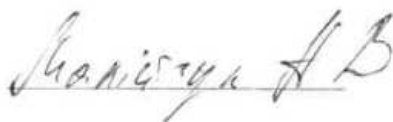
п.2	2. Затвердити проект землеустрою щодо зміни цільового призначення:		
	2.1. земельної ділянки площею 0,6000 га (кадастровий номер: 2611040300:20:001:0356) із земель для ведення особистого селянського господарства у землі житлової та громадської забудови (для будівництва та обслуговування житлового будинку, господарських будівель та споруд) по вул. О. Довбуша у с-ще Ворохта, Савчуку Дмитру Богдановичу жителю		
	2.2. земельної ділянки площею 0,3222 га (кадастровий номер: 2611040301:21:008:0054) із земель для ведення особистого селянського господарства у землі житлової та громадської забудови (для будівництва та обслуговування житлового будинку, господарських будівель та споруд) по вул. Говерляньська у с-ще Ворохта, Тисячному Владиславу Васильовичу жителю		
	2.3. земельної ділянки площею 0,0586 га (кадастровий номер: 2611040300:20:005:0223) із земель для ведення особистого селянського господарства у землі житлової та громадської забудови (для будівництва та обслуговування житлового будинку, господарських будівель та споруд) по вул. М. Грушевського у с-ще Ворохта, Ткачук Іванні Іванівні жителям		
	2.4. земельної ділянки площею 0,0769 га (кадастровий номер: 2611091201:13:015:0073) із земель для ведення особистого селянського господарства у землі житлової та громадської забудови (для будівництва та обслуговування житлового будинку, господарських будівель та споруд) по вул. Гірська у с. Татарів, Бойку Андрію Михайловичу жителю		
	2.5. земельної ділянки площею 0,1700 га (кадастровий номер: 2611091201:14:015:0052) із земель для ведення особистого селянського господарства у землі житлової та громадської забудови (для будівництва та обслуговування житлового будинку, господарських будівель та споруд) по вул. Косила М.о. у с. Татарів, Дедерчук Наталії Іванівні жителям		
	2.6. земельної ділянки площею 0,1181 га (кадастровий номер: 2611091201:13:006:0016) із земель для ведення особистого селянського господарства у землі житлової та громадської забудови (для будівництва та обслуговування житлового будинку, господарських будівель та споруд) по вул. Т. Шевченка у с. Татарів, Ємець Світлані Володимирівні жителям		
	2.7. земельної ділянки приватної власності площею 0,8803 га (кадастровий номер: 2611040300:21:008:0641), із земель для ведення особистого селянського господарства у землі житлової та громадської забудови (для будівництва та обслуговування житлового будинку, господарських будівель та споруд) по вул. Говерляньська в		

	с-щі Ворохта, Скворонській Антоніні Василівні, жительці			
	2.8. земельної ділянки приватної власності площею 0,6100 га кадастровий номер: 2611040300:21:002:0031, із земель для ведення особистого селянського господарства у землі житлової та громадської забудови (для будівництва та обслуговування житлового будинку, господарських будівель та споруд) по вул. Б. Хмельницького у селищі Ворохта, Макійчуку Андрію Васильовичу, жителю			
п.3	3. Дати дозвіл на виготовлення проєкту землеустрою щодо відведення:			
	3.1. земельної ділянки з земель комунальної власності площею 0,1200 га для сінокосіння і випасання худоби (код 01.08.) по вул. А. Шептицького у с-ще Ворохта, Савіцькій Олені Михайлівні жительці			
	Проект відведення даної земельної ділянки подати на затвердження селищної ради для надання в оренду.			
	3.2. земельної ділянки в оренду з земель комунальної власності площею 0,1419 га по вул. Д. Галицького, 26А у с-ще Ворохта для розміщення, будівництва, експлуатації та обслуговування будівель і споруд об'єктів передачі електричної енергії (для обслуговування будинку лінійного поста), АТ «Прикарпаттяобленерго», юридична адреса: м. Івано-Франківськ, вул. Індустріальна, 34. Проект відведення даної земельної ділянки подати на затвердження селищної ради для надання в оренду.			
	3.3. земельної ділянки з земель комунальної власності площею 0,1200 га для будівництва та обслуговування інших будівель громадської забудови по вул. Д. Галицького у с-ще Ворохта, Собчинському Юрію Володимировичу жителю			
	Проект відведення даної земельної ділянки подати на затвердження селищної ради для надання в оренду.			
п.4	Затвердити Ворохтянській селищній раді, Надвірнянського району, Івано-Франківської обл., юридична адреса: сслице Ворохта, вул. Д.Галицького, 41 технічну документацію із землеустрою щодо інвентаризації земель комунальної власності на земельну ділянку площею 0,0470 га (кадастровий номер: 2611040300:20:006:0148) код 03.05. – землі житлової та громадської забудови для будівництва та обслуговування будівель закладів культурно-просвітницького обслуговування, що розташована за адресою: вул. Д. Галицького, с-ще Ворохта.			


п.5	Затвердити Ворохтянській селищній раді, Надвірнянського району, Івано-Франківської обл., юридична адреса: смт Ворохта, вул. Д.Галицького, 41 технічну документацію із землеустрою щодо інвентаризації земель комунальної власності на земельну ділянку площею 0,1625 га (кадастровий номер: 2611040300:20:006:0149) код 03.12. – землі житлової та громадської забудови для будівництва та обслуговування будівель закладів комунального обслуговування, що розташована за адресою: вул. Д. Галицького, с-ще Ворохта.			
п.6	Затвердити Ворохтянській селищній раді, Надвірнянського району, Івано-Франківської обл., юридична адреса: смт Ворохта, вул. Д.Галицького, 41 технічну документацію із землеустрою щодо інвентаризації земель комунальної власності на земельну ділянку площею 0,3660 га (кадастровий номер: 2611040300:20:004:0312) код 03.05. – землі житлової та громадської забудови для будівництва та обслуговування будівель закладів культурно-просвітницького обслуговування, що розташована за адресою: вул. Д. Галицького, с-ще Ворохта.			
п.7	7. Відмовити:			
	7.1. Ісаєвій Вікторії Миколаївні, жительці, у наданні у власність земельну ділянку для будівництва та обслуговування житлового будинку, господарських будівель та споруд, у Ворохтянській громаді, у зв'язку із недотриманням вимог ст. 118 Земельного кодексу України, а також відповідно до підпункту 5 пункту 27 Перехідних положень Земельного кодексу України (безоплатна передача земель державної, комунальної власності у приватну власність, надання дозволів на розроблення документації із землеустрою, з метою такої безоплатної передачі, забороняється).			
	7.2. Бевалову Олександру Олександровичу, жителю, у наданні у власність земельну ділянку для будівництва та обслуговування житлового будинку, господарських будівель та споруд, у Ворохтянській громаді, у зв'язку із недотриманням вимог ст. 118 Земельного кодексу України, а також відповідно до підпункту 5 пункту 27 Перехідних положень Земельного кодексу України (безоплатна передача земель державної, комунальної власності у приватну власність, надання дозволів на розроблення документації із землеустрою, з метою такої безоплатної передачі, забороняється).			
	7.3. Олексюку Дмитру Івановичу, жителюу наданні у власність земельну ділянку площею 0,4841 га для ведення особистого селянського господарства, у с-ще Ворохта, по вул. Говерлянська (урочище Буков'ян) у зв'язку із недотриманням вимог ст. 118 Земельного кодексу України, а також відповідно до підпункту 5 пункту 27 Перехідних положень Земельного кодексу України (безоплатна передача земель державної,			

	комунальної власності у приватну власність, надання дозволів на розроблення документації із землеустрою, з метою такої безоплатної передачі, забороняється).			
п.8	Продовжити термін дії договору оренди Підприємцю Максимчуку Михайлу Михайловичу, жителю на земельну ділянку площею 0,1857 га кадастровий номер: 2611040300:21:008:0433 для сінокосіння по вул. Д. Галицького, у с-ще Ворохта терміном на 10 (десять) років.			
3	Про внесення змін до Генерального плану с. Татарів			
4	Про затвердження розпоряджень селищного голови.			
5	Різне			

П.І.Б.
Депутата селищної ради



Особистий підпис
















БЮЛЕТЕНЬ ПОІМЕННОГО ГОЛОСУВАННЯ








Ворохтянська селищна рада восьмого скликання






Сорок друга селищної ради (06.06.2024 р.)

Результати персонального голосування

№	Назва проекту рішення	За	Проти	Утримався
X	Затвердження порядку денного			
I	Про детальне планування територій			
п.1	Дати дозвіл на розроблення детального плану території			
	Ткачик Наталії Іванівні, жительці на земельну ділянку приватної власності площею 0,1089 га кадастровий номер: 2611040300:20:004:0184, з метою зміни цільового призначення - для будівництва та обслуговування житлового будинку, господарських будівель і споруд (присадибна ділянка) по вул. Войтул у с-ще Ворохта.			
	1.2. Табачин Галині Анатоліївні, жительці на земельну ділянку приватної власності площею 0,1482 га кадастровий номер: 2611040300:21:008:0041, з метою зміни цільового призначення - для будівництва та обслуговування будівель торгівлі по вул. Д. Галицького у с-ще Ворохта.			
п.2	2. Затвердити детальний план території:			
	2.1. на земельну ділянку приватної власності площею 0,3222 га (кадастровий номер: 2611040301:21:008:0054) по вул. Говерлянська в селищі Ворохта, з метою зміни цільового призначення - для будівництва та обслуговування житлового будинку, господарських будівель та споруд, Тисячному Владиславу Васильовичу, жителю			
	2.2. на земельну ділянку приватної власності площею 0,0586 га кадастровий номер: 2611040300:20:005:0223, з метою зміни цільового призначення - для будівництва та обслуговування житлового будинку, господарських будівель і споруд (присадибна ділянка) по вул. М. Грушевського у селище Ворохта, Ткачук Іванні Іванівні, жительці			
	2.3. на земельну ділянку приватної власності площею 0,0148 га кадастровий номер: 2611040300:20:006:0125, з метою будівництва та обслуговування будівель торгівлі по вул. Д. Галицького у селищі Ворохта, Санкович Марії Василівні, жительці			
	2.4. на земельну ділянку приватної власності площею 0,0148 га кадастровий номер: 2611040300:20:006:0124, з метою будівництва та обслуговування будівель торгівлі по вул. Д. Галицького у селищі Ворохта, Хомин Олексію Васильовичу, жителю			


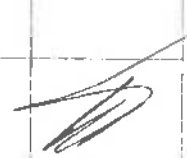

	2.5. на земельну ділянку приватної власності площею 0,0147 га кадастровий номер 2611040300:20:006:0123, з метою будівництва та обслуговування будівель торгівлі по вул. Д.Галицького у селищі Ворохта, Білоус Наталії Василівні, жительці			
	2.6. на земельну ділянку комунальної власності площею 0,0256 га кадастровий номер: 2611040300:20:006:0094, з метою проведення реконструкції будівлі - для обслуговування автостанції та кафе по вул. Д. Галицького у селищі Ворохта, Запихляк Ользі Миколаївні, жительці			
	2.7. на земельну ділянку комунальної власності площею 0,1410 га, кадастровий номер: 2611040300:20:006:0147, з метою реконструкції промислово-продуктового ринку та визначення цільового призначення земель - для будівництва та обслуговування будівель торгівлі по вул. Д. Галицького, 29А в селищі Ворохта, ПБКФ «Оксамит», адреса місця реєстрації: селище Ворохта, вул. Д. Галицького, 31.			
	2.8. на земельну ділянку приватної власності площею 0,8803 га (кадастровий номер: 2611040300:21:008:0641), з метою зміни цільового призначення - для будівництва та обслуговування житлового будинку, господарських будівель та споруд по вул. Говерляньська в селищі Ворохта, Скворонській Антоніні Василівні, жительці			
	2.9. на земельну ділянку приватної власності площею 0,6100 га кадастровий номер: 2611040300:21:002:0031, з метою зміни цільового призначення - для будівництва та обслуговування житлового будинку, господарських будівель і споруд по вул. Б. Хмельницького у селищі Ворохта, Макійчуку Андрію Васильовичу, жителю			
2	Про розгляд земельних питань			
п.1	Затвердити технічну документацію із землеустрою щодо встановлення меж земельної ділянки в натурі (на місцевості):			
	1.1. земельної ділянки площею 0,1500 га кадастровий номер: 2611040300:20:001:0383 для будівництва та обслуговування житлового будинку, господарських будівель та споруд по вул. О. Довбуша, у с-ще Ворохта, Жигалюк Олександрі Юрійвні, жительці та передати земельну ділянку у власність.			
	1.2. земельної ділянки площею 0,0921 га кадастровий номер: 2611040300:21:002:0213 для будівництва та обслуговування житлового будинку, господарських будівель та споруд по вул. Б. Хмельницького, 23, у с-ще Ворохта, Палійчук Лесі Василівні, жительці та передати земельну ділянку у власність.			

п.2	2. Затвердити проект землеустрою щодо зміни цільового призначення:			
	2.1. земельної ділянки площею 0,6000 га (кадастровий номер: 2611040300:20:001:0356) із земель для ведення особистого селянського господарства у землі житлової та громадської забудови (для будівництва та обслуговування житлового будинку, господарських будівель та споруд) по вул. О. Довбуша у с-ще Ворохта, Савчуку Дмитру Богдановичу жителю			
	2.2. земельної ділянки площею 0,3222 га (кадастровий номер: 2611040301:21:008:0054) із земель для ведення особистого селянського господарства у землі житлової та громадської забудови (для будівництва та обслуговування житлового будинку, господарських будівель та споруд) по вул. Говерлянська у с-ще Ворохта, Тисячному Владиславу Васильовичу жителю			
	2.3. земельної ділянки площею 0,0586 га (кадастровий номер: 2611040300:20:005:0223) із земель для ведення особистого селянського господарства у землі житлової та громадської забудови (для будівництва та обслуговування житлового будинку, господарських будівель та споруд) по вул. М. Грушевського у с-ще Ворохта, Ткачук Іванні Іванівні жителям			
✓	2.4. земельної ділянки площею 0,0769 га (кадастровий номер: 2611091201:13:015:0073) із земель для ведення особистого селянського господарства у землі житлової та громадської забудови (для будівництва та обслуговування житлового будинку, господарських будівель та споруд) по вул. Гірська у с. Татарів, Бойку Андрію Михайловичу жителю			
	2.5. земельної ділянки площею 0,1700 га (кадастровий номер: 2611091201:14:015:0052) із земель для ведення особистого селянського господарства у землі житлової та громадської забудови (для будівництва та обслуговування житлового будинку, господарських будівель та споруд) по вул. Косила М.о. у с. Татарів, Дедерчук Наталії Іванівні жителям			
	2.6. земельної ділянки площею 0,1181 га (кадастровий номер: 2611091201:13:006:0016) із земель для ведення особистого селянського господарства у землі житлової та громадської забудови (для будівництва та обслуговування житлового будинку, господарських будівель та споруд) по вул. Т. Шевченка у с. Татарів, Ємець Світлані Володимирівні жителям			
	2.7. земельної ділянки приватної власності площею 0,8803 га (кадастровий номер: 2611040300:21:008:0641), із земель для ведення особистого селянського господарства у землі житлової та громадської забудови (для будівництва та обслуговування житлового будинку, господарських будівель та споруд) по вул. Говерлянська в			

	с-щі Ворохта, Сковронській Антоніні Василівні, жительці	302		472
	2.8. земельної ділянки приватної власності площею 0,6100 га кадастровий номер: 2611040300:21:002:0031, із земель для ведення особистого селянського господарства у землі житлової та громадської забудови (для будівництва та обслуговування житлового будинку, господарських будівель та споруд) по вул. Б. Хмельницького у селищі Ворохта, Макійчуку Андрію Васильовичу, жителю			
п.3	3. Дати дозвіл на виготовлення проекту землеустрою щодо відведення:			
	3.1. земельної ділянки з земель комунальної власності площею 0,1200 га для сінокосіння і випасання худоби (код 01.08.) по вул. А. Шептицького у с-ще Ворохта, Савіцькій Олені Михайлівні жительці			
	Проект відведення даної земельної ділянки подати на затвердження селищної ради для надання в оренду.			
	3.2. земельної ділянки в оренду з земель комунальної власності площею 0,1419 га по вул. Д. Галицького, 26А у с-ще Ворохта для розміщення, будівництва, експлуатації та обслуговування будівель і споруд об'єктів передачі електричної енергії (для обслуговування будинку лінійного поста), АТ «Прикарпаттяобленерго», юридична адреса: м. Івано-Франківськ, вул. Індустріальна, 34. Проект відведення даної земельної ділянки подати на затвердження селищної ради для надання в оренду.			
п.3	3.3. земельної ділянки з земель комунальної власності площею 0,1200 га для будівництва та обслуговування інших будівель громадської забудови по вул. Д. Галицького у с-ще Ворохта, Собчинському Юрію Володимировичу жителю			
	Проект відведення даної земельної ділянки подати на затвердження селищної ради для надання в оренду.			
п.4	Затвердити Ворохтянській селищній раді, Надвірнянського району, Івано-Франківської обл., юридична адреса: селище Ворохта, вул. Д.Галицького, 41 технічну документацію із землеустрою щодо інвентаризації земель комунальної власності на земельну ділянку площею 0,0470 га (кадастровий номер: 2611040300:20:006:0148) код 03.05. – землі житлової та громадської забудови для будівництва та обслуговування будівель закладів культурно-просвітницького обслуговування, що розташована за адресою: вул. Д. Галицького, с-ще Ворохта.			

п.5	Затвердити Ворохтянській селищній раді, Надвірнянського району, Івано-Франківської обл., юридична адреса: смт Ворохта, вул. Д.Галицького, 41 технічну документацію із землеустрою щодо інвентаризації земель комунальної власності на земельну ділянку площею 0,1625 га (кадастровий номер: 2611040300:20:006:0149) код 03.12. – землі житлової та громадської забудови для будівництва та обслуговування будівель закладів комунального обслуговування, що розташована за адресою: вул. Д. Галицького, с-ще Ворохта.	ЗА	Лаві	УСР
п.6	Затвердити Ворохтянській селищній раді, Надвірнянського району, Івано-Франківської обл., юридична адреса: смт Ворохта, вул. Д.Галицького, 41 технічну документацію із землеустрою щодо інвентаризації земель комунальної власності на земельну ділянку площею 0,3660 га (кадастровий номер: 2611040300:20:004:0312) код 03.05. – землі житлової та громадської забудови для будівництва та обслуговування будівель закладів культурно-просвітницького обслуговування, що розташована за адресою: вул. Д. Галицького, с-ще Ворохта.			
п.7	7. Відмови:			
	7.1. Ісаєвій Вікторії Миколаївні, жительці, у наданні у власність земельну ділянку для будівництва та обслуговування житлового будинку, господарських будівель та споруд, у Ворохтянській громаді, у зв'язку із недотриманням вимог ст. 118 Земельного кодексу України, а також відповідно до підпункту 5 пункту 27 Перехідних положень Земельного кодексу України (безоплатна передача земель державної, комунальної власності у приватну власність, надання дозволів на розроблення документації із землеустрою, з метою такої безоплатної передачі, забороняється).			
	7.2. Бевалову Олександрю Олександровичу, жителю, у наданні у власність земельну ділянку для будівництва та обслуговування житлового будинку, господарських будівель та споруд, у Ворохтянській громаді, у зв'язку із недотриманням вимог ст. 118 Земельного кодексу України, а також відповідно до підпункту 5 пункту 27 Перехідних положень Земельного кодексу України (безоплатна передача земель державної, комунальної власності у приватну власність, надання дозволів на розроблення документації із землеустрою, з метою такої безоплатної передачі, забороняється).			
	7.3. Олексюку Дмитру Івановичу, жителюу наданні у власність земельну ділянку площею 0,4841 га для ведення особистого селянського господарства, у с-ще Ворохта, по вул. Говерлянська (урочище Буков'ян) у зв'язку із недотриманням вимог ст. 118 Земельного кодексу України, а також відповідно до підпункту 5 пункту 27 Перехідних положень Земельного кодексу України (безоплатна передача земель державної,			

3.11 Прот 480.

	комунальної власності у приватну власність, надання дозволів на розроблення документації із землеустрою, з метою такої безоплатної передачі, забороняється).			
п.8	Продовжити термін дії договору оренди Підприємцю Максимчуку Михайлу Михайловичу, жителю на земельну ділянку площею 0,1857 га кадастровий номер: 2611040300:21:008:0433 для сінокосіння по вул. Д. Галицького, у с-ще Ворохта терміном на 10 (десять) років.			
3	Про внесення змін до Генерального плану с. Татарів			
4	Про затвердження розпоряджень селищного голови.			
5	Різне			

П.І.Б.
Депутата селищної ради Палійчук Є.П.







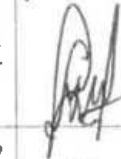

Особистий підпис 









БЮЛЕТЕНЬ ПОІМЕННОГО ГОЛОСУВАННЯ








Ворохтянська селищна рада восьмого скликання








Сорок друга селищної ради (06.06.2024 р.)






Результати персонального голосування





№	Назва проекту рішення	За	Проти	Утримався
X	Затвердження порядку денного			
1	Про детальне планування територій			
п.1	Дати дозвіл на розроблення детального плану території			
	Ткачик Наталії Іванівні, жительці на земельну ділянку приватної власності площею 0,1089 га кадастровий номер: 2611040300:20:004:0184, з метою зміни цільового призначення - для будівництва та обслуговування житлового будинку, господарських будівель і споруд (присадибна ділянка) по вул. Войтул у с-ще Ворохта.			
	1.2. Табачин Галині Анатоліївні, жительці на земельну ділянку приватної власності площею 0,1482 га кадастровий номер: 2611040300:21:008:0041, з метою зміни цільового призначення - для будівництва та обслуговування будівель торгівлі по вул. Д. Галицького у с-ще Ворохта.			
п.2	2. Затвердити детальний план території:			
	2.1. на земельну ділянку приватної власності площею 0,3222 га (кадастровий номер: 2611040301:21:008:0054) по вул. Говерлянська в селищі Ворохта, з метою зміни цільового призначення - для будівництва та обслуговування житлового будинку, господарських будівель та споруд, Тисячному Владиславу Васильовичу, жителю			
	2.2. на земельну ділянку приватної власності площею 0,0586 га кадастровий номер: 2611040300:20:005:0223, з метою зміни цільового призначення - для будівництва та обслуговування житлового будинку, господарських будівель і споруд (присадибна ділянка) по вул. М. Грушівського у селище Ворохта, Ткачук Іванні Іванівні, жительці			
	2.3. на земельну ділянку приватної власності площею 0,0148 га кадастровий номер: 2611040300:20:006:0125, з метою будівництва та обслуговування будівель торгівлі по вул. Д. Галицького у селищі Ворохта, Санкович Марії Василівні, жительці			
	2.4. на земельну ділянку приватної власності площею 0,0148 га кадастровий номер: 2611040300:20:006:0124, з метою будівництва та обслуговування будівель торгівлі по вул. Д. Галицького у селищі Ворохта, Хомин Олексію Васильовичу, жителю			

	2.5. на земельну ділянку приватної власності площею 0,0147 га кадастровий номер 2611040300:20:006:0123, з метою будівництва та обслуговування будівель торгівлі по вул. Д.Галицького у селищі Ворохта, Білоус Наталії Василівні, жительці			
	2.6. на земельну ділянку комунальної власності площею 0,0256 га кадастровий номер: 2611040300:20:006:0094, з метою проведення реконструкції будівлі - для обслуговування автостанції та кафе по вул. Д. Галицького у селищі Ворохта, Запужляк Ользі Миколаївні, жительці			
	2.7. на земельну ділянку комунальної власності площею 0,1410 га, кадастровий номер: 2611040300:20:006:0147, з метою реконструкції промислово-продуктового ринку та визначення цільового призначення земель - для будівництва та обслуговування будівель торгівлі по вул. Д. Галицького, 29А в селищі Ворохта, ПБКФ «Оксамит», адреса місця реєстрації: селище Ворохта, вул. Д. Галицького, 31.			
	2.8. на земельну ділянку приватної власності площею 0,8803 га (кадастровий номер: 2611040300:21:008:0641), з метою зміни цільового призначення - для будівництва та обслуговування житлового будинку, господарських будівель та споруд по вул. Говерляньська в селищі Ворохта, Скворонській Антонії Василівні, жительці			
	2.9. на земельну ділянку приватної власності площею 0,6100 га кадастровий номер: 2611040300:21:002:0031, з метою зміни цільового призначення - для будівництва та обслуговування житлового будинку, господарських будівель і споруд по вул. Б. Хмельницького у селищі Ворохта, Макійчуку Андрію Васильовичу, жителю			
2	Про розгляд земельних питань			
п.1	Затвердити технічну документацію із землеустрою щодо встановлення меж земельної ділянки в натурі (на місцевості):			
	1.1. земельної ділянки площею 0,1500 га кадастровий номер: 2611040300:20:001:0383 для будівництва та обслуговування житлового будинку, господарських будівель та споруд по вул. О. Довбуша, у с-ще Ворохта, Жигалюк Олександрі Юрійвні, жительці та передати земельну ділянку у власність.			
	1.2. земельної ділянки площею 0,0921 га кадастровий номер: 2611040300:21:002:0213 для будівництва та обслуговування житлового будинку, господарських будівель та споруд по вул. Б. Хмельницького, 23, у с-ще Ворохта, Палійчук Лесі Василівні, жительці с-ще та передати земельну ділянку у власність.			

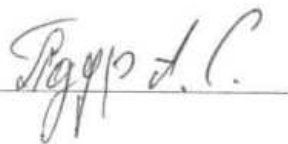
п.2	2. Затвердити проект землеустрою щодо зміни цільового призначення:			
	2.1. земельної ділянки площею 0,6000 га (кадастровий номер: 2611040300:20:001:0356) із земель для ведення особистого селянського господарства у землі житлової та громадської забудови (для будівництва та обслуговування житлового будинку, господарських будівель та споруд) по вул. О. Довбуша у с-ще Ворохта, Савчуку Дмитру Богдановичу жителю			
	2.2. земельної ділянки площею 0,3222 га (кадастровий номер: 2611040301:21:008:0054) із земель для ведення особистого селянського господарства у землі житлової та громадської забудови (для будівництва та обслуговування житлового будинку, господарських будівель та споруд) по вул. Говерляньська у с-ще Ворохта, Тисячному Владиславу Васильовичу жителю			
	2.3. земельної ділянки площею 0,0586 га (кадастровий номер: 2611040300:20:005:0223) із земель для ведення особистого селянського господарства у землі житлової та громадської забудови (для будівництва та обслуговування житлового будинку, господарських будівель та споруд) по вул. М. Грушевського у с-ще Ворохта, Ткачук Іванні Іванівні жителям			
	2.4. земельної ділянки площею 0,0769 га (кадастровий номер: 2611091201:13:015:0073) із земель для ведення особистого селянського господарства у землі житлової та громадської забудови (для будівництва та обслуговування житлового будинку, господарських будівель та споруд) по вул. Гірська у с. Татарів, Бойку Андрію Михайловичу жителю			
	2.5. земельної ділянки площею 0,1700 га (кадастровий номер: 2611091201:14:015:0052) із земель для ведення особистого селянського господарства у землі житлової та громадської забудови (для будівництва та обслуговування житлового будинку, господарських будівель та споруд) по вул. Косила М.о. у с. Татарів, Дедерчук Наталії Іванівні жителям			
	2.6. земельної ділянки площею 0,1181 га (кадастровий номер: 2611091201:13:006:0016) із земель для ведення особистого селянського господарства у землі житлової та громадської забудови (для будівництва та обслуговування житлового будинку, господарських будівель та споруд) по вул. Т. Шевченка у с. Татарів, Ємець Світлані Володимирівні жителям			
	2.7. земельної ділянки приватної власності площею 0,8803 га (кадастровий номер: 2611040300:21:008:0641), із земель для ведення особистого селянського господарства у землі житлової та громадської забудови (для будівництва та обслуговування житлового будинку, господарських будівель та споруд) по вул. Говерляньська в			

	с-щі Ворохта, Сковронській Антоніні Василівні, жительці			
	2.8. земельної ділянки приватної власності площею 0,6100 га кадастровий номер: 2611040300:21:002:0031, із земель для ведення особистого селянського господарства у землі житлової та громадської забудови (для будівництва та обслуговування житлового будинку, господарських будівель та споруд) по вул. Б. Хмельницького у селищі Ворохта, <u>Макійчуку Андрію Васильовичу, жителю</u>			
п.3	3. Дати дозвіл на виготовлення проекту землеустрою щодо відведення:			
	3.1. земельної ділянки з земель комунальної власності площею 0,1200 га для сінокосіння і випасання худоби (код 01.08.) по вул. А. Шелтицького у с-ще Ворохта, Савіцькій Олені Михайлівні жительці			
	Проект відведення даної земельної ділянки подати на затвердження селищної ради для надання в оренду.			
	3.2. земельної ділянки в оренду з земель комунальної власності площею 0,1419 га по вул. Д. Галицького, 26А у с-ще Ворохта для розміщення, будівництва, експлуатації та обслуговування будівель і споруд об'єктів передачі електричної енергії (для обслуговування будинку лінійного поста), АТ «Прикарпаттяобленерго», юридична адреса: м. Івано-Франківськ, вул. Індустріальна, 34. Проект відведення даної земельної ділянки подати на затвердження селищної ради для надання в оренду.			
	3.3. земельної ділянки з земель комунальної власності площею 0,1200 га для будівництва та обслуговування інших будівель громадської забудови по вул. Д. Галицького у с-ще Ворохта, Собчинському Юрію Володимировичу жителю			
	Проект відведення даної земельної ділянки подати на затвердження селищної ради для надання в оренду.			
п.4	Затвердити Ворохтянській селищній раді, Надвірнянського району, Івано-Франківської обл., юридична адреса: селище Ворохта, вул. Д.Галицького, 41 технічну документацію із землеустрою щодо інвентаризації земель комунальної власності на земельну ділянку площею 0,0470 га (кадастровий номер: 2611040300:20:006:0148) код 03.05. – землі житлової та громадської забудови для будівництва та обслуговування будівель закладів культурно-просвітницького обслуговування, що розташована за адресою: вул. Д. Галицького, с-ще Ворохта.			

п.5	Затвердити Ворохтянській селищній раді, Надвірнянського району, Івано-Франківської обл., юридична адреса: смт Ворохта, вул. Д.Галицького, 41 технічну документацію із землеустрою щодо інвентаризації земель комунальної власності на земельну ділянку площею 0,1625 га (кадастровий номер: 2611040300:20:006:0149) код 03.12. – землі житлової та громадської забудови для будівництва та обслуговування будівель закладів комунального обслуговування, що розташована за адресою: вул. Д. Галицького, с-ще Ворохта.			
п.6	Затвердити Ворохтянській селищній раді, Надвірнянського району, Івано-Франківської обл., юридична адреса: смт Ворохта, вул. Д.Галицького, 41 технічну документацію із землеустрою щодо інвентаризації земель комунальної власності на земельну ділянку площею 0,3660 га (кадастровий номер: 2611040300:20:004:0312) код 03.05. – землі житлової та громадської забудови для будівництва та обслуговування будівель закладів культурно-просвітницького обслуговування, що розташована за адресою: вул. Д. Галицького, с-ще Ворохта.			
п.7	7. Відмовити:			
	7.1. Ісаєвій Вікторії Миколаївні, жительці у наданні у власність земельну ділянку для будівництва та обслуговування житлового будинку, господарських будівель та споруд, у Ворохтянській громаді, у зв'язку із недотриманням вимог ст. 118 Земельного кодексу України, а також відповідно до підпункту 5 пункту 27 Перехідних положень Земельного кодексу України (безоплатна передача земель державної, комунальної власності у приватну власність, надання дозволів на розроблення документації із землеустрою, з метою такої безоплатної передачі, забороняється).			
	7.2. Бєвалову Олександрю Олександровичу, жителю у наданні у власність земельну ділянку для будівництва та обслуговування житлового будинку, господарських будівель та споруд, у Ворохтянській громаді, у зв'язку із недотриманням вимог ст. 118 Земельного кодексу України, а також відповідно до підпункту 5 пункту 27 Перехідних положень Земельного кодексу України (безоплатна передача земель державної, комунальної власності у приватну власність, надання дозволів на розроблення документації із землеустрою, з метою такої безоплатної передачі, забороняється).			
	7.3. Олексюку Дмитру Івановичу, жителю у наданні у власність земельну ділянку площею 0,4841 га для ведення особистого селянського господарства, у с-ще Ворохта, по вул. Говерлянська (урочище Буков'яи) у зв'язку із недотриманням вимог ст. 118 Земельного кодексу України, а також відповідно до підпункту 5 пункту 27 Перехідних положень Земельного кодексу України (безоплатна передача земель державної,			

	комунальної власності у приватну власність, надання дозволів на розроблення документації із землеустрою, з метою такої безоплатної передачі, забороняється).			
п.8	Продовжити термін дії договору оренди Підприємцю Максимчуку Михайлу Михайловичу, жителю на земельну ділянку площею 0,1857 га кадастровий номер: 2611040300:21:008:0433 для сінокосіння по вул. Д. Галицького, у с-ще Ворохта терміном на 10 (десять) років.			
3	Про внесення змін до Генерального плану с. Татарів			
4	Про затвердження розпоряджень селищного голови.			
5	Різне			

П.І.Б.
Депутата селищної ради



Особистий підпис

















БЮЛЕТЕНЬ ПОІМЕННОГО ГОЛОСУВАННЯ








Ворохтянська селищна рада восьмого скликання






Сорок друга селищної ради (06.06.2024 р.)






Результати персонального голосування




№	Назва проекту рішення	За	Проти	Утримався
X	Затвердження порядку денного			
1	Про детальне планування територій			
п.1	Дати дозвіл на розроблення детального плану території			
п.1.1	Ткачик Наталії Іванівні, жительці на земельну ділянку приватної власності площею 0,1089 га кадастровий номер: 2611040300:20:004:0184, з метою зміни цільового призначення - для будівництва та обслуговування житлового будинку, господарських будівель і споруд (присадибна ділянка) по вул. Войтул у с-ще Ворохта.			
	1.2. Табачин Галині Анатоліївні, жительці на земельну ділянку приватної власності площею 0,1482 га кадастровий номер: 2611040300:21:008:0041, з метою зміни цільового призначення - для будівництва та обслуговування будівель торгівлі по вул. Д. Галицького у с-ще Ворохта.			
п.2	2. Затвердити детальний план території:			
	2.1. на земельну ділянку приватної власності площею 0,3222 га (кадастровий номер: 2611040301:21:008:0054) по вул. Говерлянська в селищі Ворохта, з метою зміни цільового призначення - для будівництва та обслуговування житлового будинку, господарських будівель та споруд, Тисячному Владиславу Васильовичу, жителю			
	2.2. на земельну ділянку приватної власності площею 0,0586 га кадастровий номер: 2611040300:20:005:0223, з метою зміни цільового призначення - для будівництва та обслуговування житлового будинку, господарських будівель і споруд (присадибна ділянка) по вул. М. Грушевського у селище Ворохта, Ткачук Іванні Іванівні, жительці			
	2.3. на земельну ділянку приватної власності площею 0,0148 га кадастровий номер: 2611040300:20:006:0125, з метою будівництва та обслуговування будівель торгівлі по вул. Д. Галицького у селищі Ворохта, Санкович Марії Василівні, жительці			
	2.4. на земельну ділянку приватної власності площею 0,0148 га кадастровий номер: 2611040300:20:006:0124, з метою будівництва та обслуговування будівель торгівлі по вул. Д. Галицького у селищі Ворохта, Хомин Олексію Васильовичу, жителю			

	2.5. на земельну ділянку приватної власності площею 0,0147 га кадастровий номер 2611040300:20:006:0123, з метою будівництва та обслуговування будівель торгівлі по вул. Д.Галицького у селищі Ворохта, Білоус Наталії Василівні, жительці	-	-	-
	2.6. на земельну ділянку комунальної власності площею 0,0256 га кадастровий номер: 2611040300:20:006:0094, з метою проведення реконструкції будівлі - для обслуговування автостанції та кафе по вул. Д. Галицького у селищі Ворохта, Запукляк Ользі Миколаївні, жительці			
	2.7. на земельну ділянку комунальної власності площею 0,1410 га, кадастровий номер: 2611040300:20:006:0147, з метою реконструкції промислово-продуктового ринку та визначення цільового призначення земель - для будівництва та обслуговування будівель торгівлі по вул. Д. Галицького, 29А в селищі Ворохта, ПБКФ «Оksamит», адреса місця реєстрації: селище Ворохта, вул. Д. Галицького, 31.			
	2.8. на земельну ділянку приватної власності площею 0,8803 га (кадастровий номер: 2611040300:21:008:0641), з метою зміни цільового призначення - для будівництва та обслуговування житлового будинку, господарських будівель та споруд по вул. Говерлянська в селищі Ворохта, Скворонській Антоніні Василівні, жительці			
	2.9. на земельну ділянку приватної власності площею 0,6100 га кадастровий номер: 2611040300:21:002:0031, з метою зміни цільового призначення - для будівництва та обслуговування житлового будинку, господарських будівель і споруд по вул. Б. Хмельницького у селищі Ворохта, Макійчуку Андрію Васильовичу, жителю			
2	Про розгляд земельних питань			
п.1	Затвердити технічну документацію із землеустрою щодо встановлення меж земельної ділянки в натурі (на місцевості):			
	1.1. земельної ділянки площею 0,1500 га кадастровий номер: 2611040300:20:001:0383 для будівництва та обслуговування житлового будинку, господарських будівель та споруд по вул. О. Довбуша, у с-ще Ворохта, Жигалюк Олександрі Юріївні, жительці та передати земельну ділянку у власність.			
	1.2. земельної ділянки площею 0,0921 га кадастровий номер: 2611040300:21:002:0213 для будівництва та обслуговування житлового будинку, господарських будівель та споруд по вул. Б. Хмельницького, 23, у с-ще Ворохта, Палійчук Лесі Василівні, жительці с-ще та передати земельну ділянку у власність.			

п.2	2. Затвердити проект землеустрою щодо зміни цільового призначення:			
	2.1. земельної ділянки площею 0,6000 га (кадастровий номер: 2611040300:20:001:0356) із земель для ведення особистого селянського господарства у землі житлової та громадської забудови (для будівництва та обслуговування житлового будинку, господарських будівель та споруд) по вул. О. Довбуша у с-ще Ворохта, Савчуку Дмитру Богдановичу жителю			
	2.2. земельної ділянки площею 0,3222 га (кадастровий номер: 2611040301:21:008:0054) із земель для ведення особистого селянського господарства у землі житлової та громадської забудови (для будівництва та обслуговування житлового будинку, господарських будівель та споруд) по вул. Говерляньська у с-ще Ворохта, Тисячному Владиславу Васильовичу жителю			
	2.3. земельної ділянки площею 0,0586 га (кадастровий номер: 2611040300:20:005:0223) із земель для ведення особистого селянського господарства у землі житлової та громадської забудови (для будівництва та обслуговування житлового будинку, господарських будівель та споруд) по вул. М. Грушевського у с-ще Ворохта, Ткачук Іванні Іванівні жительці			
	2.4. земельної ділянки площею 0,0769 га (кадастровий номер: 2611091201:13:015:0073) із земель для ведення особистого селянського господарства у землі житлової та громадської забудови (для будівництва та обслуговування житлового будинку, господарських будівель та споруд) по вул. Гірська у с. Татарів, Бойку Андрію Михайловичу жителю			
	2.5. земельної ділянки площею 0,1700 га (кадастровий номер: 2611091201:14:015:0052) із земель для ведення особистого селянського господарства у землі житлової та громадської забудови (для будівництва та обслуговування житлового будинку, господарських будівель та споруд) по вул. Косила М.о. у с. Татарів, Дедерчук Наталії Іванівні жительці			
	2.6. земельної ділянки площею 0,1181 га (кадастровий номер: 2611091201:13:006:0016) із земель для ведення особистого селянського господарства у землі житлової та громадської забудови (для будівництва та обслуговування житлового будинку, господарських будівель та споруд) по вул. Т. Шевченка у с. Татарів, Ємець Світлані Володимирівні жительці			
	2.7. земельної ділянки приватної власності площею 0,8803 га (кадастровий номер: 2611040300:21:008:0641), із земель для ведення особистого селянського господарства у землі житлової та громадської забудови (для будівництва та обслуговування житлового будинку, господарських будівель та споруд) по вул. Говерляньська в			

	с-щі Ворохта, Сковронській Антоніні Василівні, жительці			
	2.8. земельної ділянки приватної власності площею 0,6100 га кадастровий номер: 2611040300:21:002:0031, із земель для ведення особистого селянського господарства у землі житлової та громадської забудови (для будівництва та обслуговування житлового будинку, господарських будівель та споруд) по вул. Б. Хмельницького у селищі Ворохта, Макійчуку Андрію Васильовичу, жителю			
п.3	3. Дати дозвіл на виготовлення проєкту землеустрою щодо відведення:			
	3.1. земельної ділянки з земель комунальної власності площею 0,1200 га для сінокошення і випасання худоби (код 01.08.) по вул. А. Шептицького у с-ще Ворохта, Савіцькій Олені Михайлівні жительці			
	Проект відведення даної земельної ділянки подати на затвердження селищної ради для надання в оренду.			
	3.2. земельної ділянки в оренду з земель комунальної власності площею 0,1419 га по вул. Д. Галицького, 26А у с-ще Ворохта для розміщення, будівництва, експлуатації та обслуговування будівель і споруд об'єктів передачі електричної енергії (для обслуговування будинку лінійного поста), АТ «Прикарпаттяобленерго», юридична адреса: м. Івано-Франківськ, вул. Індустріальна, 34. Проект відведення даної земельної ділянки подати на затвердження селищної ради для надання в оренду.			
	3.3. земельної ділянки з земель комунальної власності площею 0,1200 га для будівництва та обслуговування інших будівель громадської забудови по вул. Д. Галицького у с-ще Ворохта, Собчинському Юрію Володимировичу жителю			
	Проект відведення даної земельної ділянки подати на затвердження селищної ради для надання в оренду.			
п.4	Затвердити Ворохтянській селищній раді, Надвірнянського району, Івано-Франківської обл., юридична адреса: селище Ворохта, вул. Д.Галицького, 41 технічну документацію із землеустрою щодо інвентаризації земель комунальної власності на земельну ділянку площею 0,0470 га (кадастровий номер: 2611040300:20:006:0148) код 03.05. – землі житлової та громадської забудови для будівництва та обслуговування будівель закладів культурно-просвітницького обслуговування, що розташована за адресою: вул. Д. Галицького, с-ще Ворохта.			

п.5	Затвердити Ворохтянській селищній раді, Надвірнянського району, Івано-Франківської обл., юридична адреса: смт Ворохта, вул. Д.Галицького, 41 технічну документацію із землеустрою щодо інвентаризації земель комунальної власності на земельну ділянку площею 0,1625 га (кадастровий номер: 2611040300:20:006:0149) код 03.12. – землі житлової та громадської забудови для будівництва та обслуговування будівель закладів комунального обслуговування, що розташована за адресою: вул. Д. Галицького, с-ще Ворохта.			
п.6	Затвердити Ворохтянській селищній раді, Надвірнянського району, Івано-Франківської обл., юридична адреса: смт Ворохта, вул. Д.Галицького, 41 технічну документацію із землеустрою щодо інвентаризації земель комунальної власності на земельну ділянку площею 0,3660 га (кадастровий номер: 2611040300:20:004:0312) код 03.05. – землі житлової та громадської забудови для будівництва та обслуговування будівель закладів культурно-просвітницького обслуговування, що розташована за адресою: вул. Д. Галицького, с-ще Ворохта.			
п.7	7. Відмовити:			
	7.1. Ісасвій Вікторії Миколаївні, жительці, у наданні у власність земельну ділянку для будівництва та обслуговування житлового будинку, господарських будівель та споруд, у Ворохтянській громаді, у зв'язку із недотриманням вимог ст. 118 Земельного кодексу України, а також відповідно до підпункту 5 пункту 27 Перехідних положень Земельного кодексу України (безоплатна передача земель державної, комунальної власності у приватну власність, надання дозволів на розроблення документації із землеустрою, з метою такої безоплатної передачі, забороняється).			
	7.2. Бевалову Олександру Олександровичу, жителю, у наданні у власність земельну ділянку для будівництва та обслуговування житлового будинку, господарських будівель та споруд, у Ворохтянській громаді, у зв'язку із недотриманням вимог ст. 118 Земельного кодексу України, а також відповідно до підпункту 5 пункту 27 Перехідних положень Земельного кодексу України (безоплатна передача земель державної, комунальної власності у приватну власність, надання дозволів на розроблення документації із землеустрою, з метою такої безоплатної передачі, забороняється).			
	7.3. Олексюку Дмитру Івановичу, жителюу наданні у власність земельну ділянку площею 0,4841 га для ведення особистого селянського господарства, у с-ще Ворохта, по вул. Говерлянська (урочище Буков'ян) у зв'язку із недотриманням вимог ст. 118 Земельного кодексу України, а також відповідно до підпункту 5 пункту 27 Перехідних положень Земельного кодексу України (безоплатна передача земель державної,			

	комунальної власності у приватну власність, надання дозволів на розроблення документації із землеустрою, з метою такої безоплатної передачі, забороняється).			
п.8	Продовжити термін дії договору оренди Підприємцю Максимчуку Михайлу Михайловичу, жителю на земельну ділянку площею 0,1857 га кадастровий номер: 2611040300:21:008:0433 для сінокосіння по вул. Д. Галицького, у с-ще Ворохта терміном на 10 (десять) років.			
3	Про внесення змін до Генерального плану с. Татарів			
4	Про затвердження розпоряджень селищного голови.			
5	Різне			

П.І.Б.

Депутата селищної ради



Особистий підпис

