

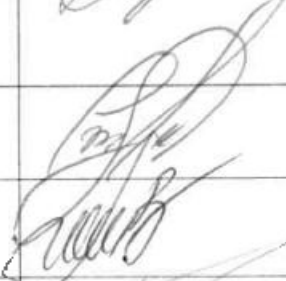












СПИСОК

депутатів Ворохтянської селищної ради восьмого скликання, які брали участь у роботі сорокової сесії засідання від 25.04.2024 року.

1.	Позур Анатолій Сергійович	
2.	Молдавчук Юрій Іванович	
3.	Косило Галина Олексіївна	
4.	Білоус Іван Зіновійович	
5.	Стефурак Роман Михайлович	
6.	Яновська Галина Миколаївна	
7.	Білоус Ярослав Михайлович	
8.	Марків Михайло Миколайович	
9.	Пилич Віталій Степанович	
10.	Макійчук Андрій Васильович	
11.	Масевич Володимир Ярославович	
12.	Палійчук Степан Петрович	
13.	Яворський Тарас Антонович	
14.	Бєвзюк Руслан Ярославович	
15.	Матійчук Іван Миколайович	
16.	Палійчук Михайло Михайлович	
17.	Молдавчук Олег Валерійович	
18.	Палійчук Юрій Петрович	
19.	Зінов'єв Іван Миколайович	
20.	Братівник Антон Юрійович	








БЮЛЕТЕНЬ ПОІМЕННОГО ГОЛОСУВАННЯ

Ворохтяльська селищна рада восьмого скликання

Сорокдва селищної ради (25.04.2024 р.)

Результати персонального голосування







№	Назва проекту рішення	За	Проти	Утримався
X	Затвердження порядку денного			
1	Про надання дозволу на відведення земельних ділянок для обслуговування ЛЕП - 110 «Ямпа Ворохта»			
2	Про детальне планування територій			
п.1	Дати дозвіл на розроблення детального плану території			
	1.1. Гончар Тетяні Вячеславівні, жительці на земельну ділянку приватної власності площею 0,1283 га кадастровий номер: 2611040300:20:004:0256, з метою зміни цільового призначення - для будівництва та обслуговування житлового будинку, господарських будівель і споруд (присадибна ділянка) по вул. Войтул у смт Ворохта.			
	1.2. Щербанюку Олегу Миколайовичу, жителю на земельну ділянку приватної власності площею 0,1210 га кадастровий номер: 2611040300:21:002:0150, з метою зміни цільового призначення - для будівництва та обслуговування житлового будинку, господарських будівель і споруд по вул. Б. Хмельницького у смт Ворохта.			
	1.3. Головному управлінню Державної служби України з надзвичайних ситуацій в Івано-Франківській області, в особі Аварійно-рятувального загону спеціального призначення Головного управління Державної служби України з надзвичайних ситуацій в Івано-Франківській області (код СДРПОУ 08588725), адреса: м. Івано-Франківськ, вул. Б. Хмельницького, 92А, на земельній ділянці площею 0,0500 га для будівництва адміністративної будівлі з гаражними приміщеннями пошуково-рятувального відділення по вул. Говерлянська у с-щі Ворохта. <i>Молдавчук Г. Вас. 07.04.24</i>			
	1.4. Молдавчук Ганні Василівні, жительці на земельну ділянку приватної власності площею 0,0185 га кадастровий номер: 2611040300:20:006:0102, з метою зміни цільового призначення - для будівництва та обслуговування будівель торгівлі по вул. Д. Галицького у смт Ворохта.			
	1.5. Мочерняк Христині Юрійівні, жительці на земельну ділянку приватної власності площею 0,3896 га кадастровий номер: 2611040300:20:001:0409, з метою зміни цільового призначення - для будівництва та обслуговування житлового будинку, господарських будівель і споруд по вул. О. Довбуна у смт Ворохта.			










<p>1.6. Макійчуку Андрію Васильовичу, жителю на земельну ділянку приватної власності площею 0,6100 га кадастровий номер: 2611040300:21:002:0031, з метою зміни цільового призначення - для будівництва та обслуговування житлового будинку, господарських будівель і споруд по вул. Б. Хмельницького у смт Ворохта.</p>			
<p>1.7. Кроть Роману Станіславовичу, жителю м. , на земельну ділянку приватної власності площею 0,2341 га кадастровий номер: 2611040300:20:005:0239, з метою зміни цільового призначення - для будівництва та обслуговування житлового будинку, господарських будівель і споруд (присадибна ділянка) по вул. М. Грушевського у с-ще Ворохта.</p>			
<p>1.8. Яремлю Юрію Васильовичу, жителю на земельну ділянку приватної власності площею 0,1337 га кадастровий номер: 2611040300:20:004:0010, з метою зміни цільового призначення - для будівництва та обслуговування житлового будинку, господарських будівель і споруд по вул. Б. Хмельницького у с-ще Ворохта.</p>			
<p>1.9. Петричуку Василю Івановичу, жителю району, Івано-Франківської області на земельну ділянку приватної власності площею 0,4525 га кадастровий номер: 2611040300:21:008:0296, з метою зміни цільового призначення - для будівництва та обслуговування житлового будинку, господарських будівель і споруд (присадибна ділянка) по вул. Говерляньська у с-ще Ворохта.</p>			
<p>1.10. Семчук Любов Григорівні, жительці на земельну ділянку приватної власності площею 0,2365 га кадастровий номер: 2611040300:21:008:0598, з метою зміни цільового призначення - для будівництва та обслуговування житлового будинку, господарських будівель і споруд (присадибна ділянка) по вул. Говерляньська у с-ще Ворохта.</p>			
<p>1.11. Алимелку Назару Олександровичу, жителю м. на земельну ділянку приватної власності площею 0,1500 га кадастровий номер: 2611040300:21:006:0150, з метою зміни цільового призначення - для будівництва та обслуговування житлового будинку, господарських будівель і споруд (присадибна ділянка) по вул. Грицулівка у с-ще Ворохта.</p>			
<p>1.12. Росінькому Юрію Івановичу, жителю на земельну ділянку приватної власності площею 1,0332 га кадастровий номер: 2611040300:19:002:0012, з метою зміни цільового призначення - для будівництва та обслуговування житлового будинку, господарських будівель і споруд (присадибна ділянка) по вул. Грицулівка у с-ще Ворохта.</p>			
<p>1.13. Бойчук Вікторії Дмитрівні, жительці на земельну ділянку приватної</p>			

	власності площею 0,0500 га кадастровий номер: 2611040300:20:003:0123, з метою зміни цільового призначення - для будівництва та обслуговування будівель торгівлі по вул. Д. Галицького у с-ще Ворохта.		
п.2	2.1. земельної ділянки площею 0,2025 га для будівництва та обслуговування житлового будинку, господарських будівель і споруд (присадибна ділянка) по вул. Височана в с-ще Ворохта, за рахунок земель приватної власності (кадастровий номер: 2611040300:21:002:0192), Саманюк Людмилі Дмитрівні, жительці		
3	Про розгляд земельних питань		
п.1	Затвердити технічну документацію із землеустрою щодо встановлення меж земельної ділянки в натурі (на місцевості):		
	1.1. земельної ділянки площею 0,1500 га кадастровий номер: 2611040300:20:001:0416 для будівництва та обслуговування житлового будинку, господарських будівель та споруд по вул. О. Довбуша, у смт Ворохта. Скоренькій Анні Олексіївні, жительці та передати земельну ділянку у власність.		
	1.2. земельної ділянки площею 0,1500 га кадастровий номер: 2611040300:20:001:0415 для будівництва та обслуговування житлового будинку, господарських будівель та споруд по вул. О. Довбуша, у смт Ворохта. Костреюк Ганні Михайлівні, жительці та передати земельну ділянку у власність.		
	1.3. земельної ділянки площею 0,1495 га кадастровий номер: 2611040300:19:005:0128 для будівництва та обслуговування житлового будинку, господарських будівель та споруд по вул. Т. Шевченка, у смт Ворохта, Дедерчуку Роману Дмитровичу, жителю та Дедерчук Оксані Степанівні, жительці та передати земельну ділянку у власність.		
	1.4. земельної ділянки площею 0,1500 га кадастровий номер: 2611040300:21:002:0208 для будівництва та обслуговування житлового будинку, господарських будівель та споруд по вул. Височана, у с-ще Ворохта, Кузницькому Богдану Павловичу, жителю та передати земельну ділянку у власність.		
	1.5. земельної ділянки площею 0,0324 га для будівництва та обслуговування житлового будинку, господарських будівель та споруд по вул. Височана, у с-ще Ворохта, Хомину Роману Юрійовичу, жителю		
	1.6. земельної ділянки площею 0,1631 га для ведення особистого селянського господарства по вул. Височана, у		

	с-ще Ворохта, Хомину Роману Юрійовичу, жителю м.			
	1.7. земельної ділянки площею 0,2500 га кадастровий номер: 2611091201:13:001:0130 для будівництва та обслуговування житлового будинку, господарських будівель та споруд по вул. Незалежності, у с. Татарів, Андрушко Ганні Андріївні, жительці			
п.2	2. Затвердити проєкт землеустрою щодо зміни цільового призначення:			
	2.1. земельної ділянки площею 0,2699 га (кадастровий номер: 2611091201:13:011:0028) із земель для ведення особистого селянського господарства у землі житлової та громадської забудови (для будівництва та обслуговування житлового будинку, господарських будівель та споруд) по вул. І. Франка у смт Ворохта, Надсіній Ользі Юрївні жителям			
	2.2. земельної ділянки площею 0,0624 га (кадастровий номер: 2611091201:10:001:0004) із земель для ведення особистого селянського господарства у землі для будівництва та обслуговування об'єктів туристичної інфраструктури та закладів громадського харчування, по вул. Прутєць у с. Татарів, Гопак-Шевченко Олені Василівні жителям			
	2.3. земельної ділянки площею 0,1349 га (кадастровий номер: 2611091201:13:003:0081) із земель для будівництва та обслуговування житлового будинку, господарських будівель та споруд у землі для будівництва та обслуговування будівель торгівлі, по вул. Незалежності у с. Татарів, Петричку Віктору Вікторовичу жителю			
	2.4. земельної ділянки площею 0,1210 га (кадастровий номер: 2611091201:13:003:0136) із земель для ведення особистого селянського господарства у землі житлової та громадської забудови (для будівництва та обслуговування житлового будинку, господарських будівель та споруд) по вул. Незалежності у с. Татарів, Гаркавій Свдокії Василівні жителям,			
	2.5. земельної ділянки площею 0,1376 га (кадастровий номер: 2611091201:13:013:0045) із земель для ведення особистого селянського господарства у землі для будівництва та обслуговування будівель торгівлі по вул. Незалежності у с. Татарів, Яблонь Ярославу Дмитровичу жителю,			
	2.6. земельної ділянки площею 0,1942 га (кадастровий номер: 2611091201:13:013:0050) із земель для будівництва та обслуговування житлового будинку, господарських			

	будівель та споруд (присадибна ділянка) у землі для будівництва та обслуговування будівель торгівлі по вул. Незалежності у с. Татарів, Яблонь Ярославу Дмитровичу жителю.			
	2.7. земельної ділянки площею 0,2025 га (кадастровий номер: 2611040300:21:002:0192) із земель для ведення особистого селянського господарства у землі житлової та громадської забудови (для будівництва та обслуговування житлового будинку, господарських будівель та споруд) по вул. Височана у смт Ворохта, Самашок Людмилі Дмитрівні жительці			
	2.8. земельної ділянки площею 0,2315 га (кадастровий номер: 2611091201:12:001:0049) із земель для ведення особистого селянського господарства у землі житлової та громадської забудови (для будівництва та обслуговування житлового будинку, господарських будівель та споруд) по вул. Гірська у с. Татарів, Вербіцькій Гафії Юрійвні жительці			
	2.9. земельної ділянки площею 0,1314 га (кадастровий номер: 2611091201:13:005:0115) із земель для ведення особистого селянського господарства у землі житлової та громадської забудови (для будівництва та обслуговування житлового будинку, господарських будівель та споруд) по вул. Т. Шевченка у с. Татарів, Кошут Тарасу Дмитровичу жителю			
	2.10. земельної ділянки площею 0,1278 га (кадастровий номер: 2611091201:13:011:0121) із земель для ведення особистого селянського господарства у землі житлової та громадської забудови (для будівництва та обслуговування житлового будинку, господарських будівель та споруд) по вул. М. Грушевського у с. Татарів, Данишук Ользі Енкебайвні жительці			
п.3	3. Затвердити проєкт землеустрою щодо відведення:			
	3.1. земельної ділянки з земель комунальної власності площею 0,2183 га (кадастровий номер: 2611040300:20:001:0417) для сінокосіння і випасання худоби по вул. Лесі Українки у смт Ворохта, Полесі Олександрю Валерійовичу, жителю та передати земельну ділянку у оренду терміном на 10 років.			
	3.2. земельної ділянки з земель комунальної власності площею 0,0693 га (кадастровий номер: 2611091201:13:004:0076) для сінокосіння і випасання худоби по вул. Т. Шевченка у с. Татарів, Іващенко Володимиру Петровичу, жителю та передати земельну ділянку в оренду терміном на 10 років.			
	3.3. земельної ділянки з земель комунальної власності площею 0,0957 га для обслуговування будівлі Івано-Франківського обласного державного центру туризму і краєзнавства учнівської молоді по вул. Д.Галицького, 8 в смт Ворохта, Івано-Франківському обласному			

	державному центру туризму і краєзнавства учнівської молоді, юридична адреса: м. Івано-Франківськ вул. Нечуя-Левицького,19 та передати ділянку в постійне користування.			
п.4	4. Дати дозвіл на виготовлення проєкту землеустрою щодо відведення:			
	4.1. земельної ділянки в оренду з земель комунальної власності площею 0,1419 га по вул. Д. Галицького, 26А у смт Ворохта для розміщення, будівництва, експлуатації та обслуговування будівель і споруд об'єктів передачі електричної енергії (для обслуговування будинку лінійного поста), АТ «Прикарпаттяобленерго», юридична адреса: м. Івано-Франківськ, вул. Індустріальна, 34. Проєкт відведення даної земельної ділянки подати на затвердження селищної ради для надання в оренду.			
	4.2. земельної ділянки з земель комунальної власності площею 0,1200 га для будівництва та обслуговування інших будівель громадської забудови по вул. Д. Галицького у смт Ворохта, Собчинському Юрію Володимировичу жителю . Проєкт відведення даної земельної ділянки подати на затвердження селищної ради для надання в оренду.			
	4.3. земельної ділянки з земель комунальної власності площею 0,6600 га для сінокошіння і випасання худоби (код 01.08.) по вул. О. Довбуна у с-ще Ворохта, Онищенко Сергію Анатолійовичу жителю . Проєкт відведення даної земельної ділянки подати на затвердження селищної ради для надання в оренду.			
	4.4. земельної ділянки з земель комунальної власності площею 0,5000 га для розміщення та експлуатації будівель і споруд додаткових транспортних послуг та допоміжних операцій по вул. О. Довбуна у с-ще Ворохта, Онищенко Сергію Анатолійовичу жителю м. . Проєкт відведення даної земельної ділянки подати на затвердження селищної ради для надання в оренду.			
п.5	Затвердити проєкт землеустрою щодо відведення земель комунальної власності, право оренди на яку набуває Вовчук Андрій Русланович, на земельну ділянку площею 0,3433 га (кадастровий номер: 2611040300:21:007:0319) код 01.18. – для сінокошіння та випасання худоби, що розташована за адресою: вул. Миру, смт Ворохта.			
п.6	Затвердити Ворохтянській селищній раді, Падвірнянського району, Івано-Франківської обл., юридична адреса: смт Ворохта, вул. Д.Галицького, 41 технічну документацію із землеустрою щодо інвентаризації земель комунальної власності на земельну			










	ділянку площею 1,8078 га (кадастровий номер: 2611040300:16:001:0001) код 03.05. – землі житлової та громадської забудови для будівництва та обслуговування будівель закладів культурно-просвітницького обслуговування, (з метою будівництва реабілітаційного центру) що розташована за адресою: вул. Андрея Шептицького, с-ще Ворохта.			
п.7	Затвердити Ворохтянській селищній раді, Надвірнянського району, Івано-Франківської обл., юридична адреса: смт Ворохта, вул. Д.Галицького, 41 технічну документацію із землеустрою щодо інвентаризації земель комунальної власності на земельну ділянку площею 0,3195 га (кадастровий номер: 2611040300:21:008:0667) код 03.07. – землі житлової та громадської забудови для будівництва та обслуговування будівель торгівлі, що розташована за адресою: вул. Говерлянська, с-ще Ворохта.			
4	Про виготовлення експертних грошових оцінок земель несільськогосподарського призначення			
5	Про затвердження Звіту про виконання бюджету Ворохтянської селищної ради			
6	Про зміни до бюджету Ворохтянської селищної ради на 2024 рік			
7	Про внесення змін до рішення №330- 33/2023 від 21.12.2023 року «Про затвердження Програми розвитку туризму у Ворохтянській селищній територіальній громаді на 2024 рік»			
8	Про внесення змін до рішення Ворохтянської селищної ради від 12.08.2021 року №124-10/2021 «Про затвердження Положення про оренду майна Ворохтянської селищної ради та забезпечення відносин у сфері оренди комунального майна»			
9	Про включення до Переліку другого типу об'єктів комунального майна нежитлового приміщення для передачі в оренду			
10	Про передачу з балансу на баланс автобуса КАВЗ 3270			









БЮЛЕТЕНЬ ПОІМЕННОГО ГОЛОСУВАННЯ











Ворохтянська селищна рада восьмого скликання

























Сорокова селищної ради (25.04.2024 р.)










Результати персонального голосування












№	Назва проекту рішення	За	Проти	Утримався
X	Затвердження порядку денного		—	—
1	Про надання дозволу на відведення земельних ділянок для обслуговування ЛЕП - 110 «Ямна Ворохта»		—	—
2	Про детальне планування територій			
п.1	Дати дозвіл на розроблення детального плану території			
	1.1. Гончар Тетяні В'ячеславівні, жительці на земельну ділянку приватної власності площею 0,1283 га кадастровий номер: 2611040300:20:004:0256, з метою зміни цільового призначення - для будівництва та обслуговування житлового будинку, господарських будівель і споруд (присадибна ділянка) по вул. Войтул у смт Ворохта.			
	1.2. Щербанюку Олегу Миколайовичу, жителю смт. на земельну ділянку приватної власності площею 0,1210 га кадастровий номер: 2611040300:21:002:0150, з метою зміни цільового призначення - для будівництва та обслуговування житлового будинку, господарських будівель і споруд по вул. Б. Хмельницького у смт Ворохта.			
	1.3. Головному управлінню Державної служби України з надзвичайних ситуацій в Івано-Франківській області, в особі Аварійно-рятувального загону спеціального призначення Головного управління Державної служби України з надзвичайних ситуацій в Івано-Франківській області (код ЄДРПОУ 08588725), адреса: м. Івано-Франківськ, вул. Б. Хмельницького, 92А, на земельній ділянці площею 0,0500 га для будівництва адміністративної будівлі з гаражними приміщеннями пошуково-рятувального відділення по вул. Говерлянська у с-щі Ворохта. <i>Молдавчук Г.В. 0.0188 га.</i>			
	1.4. Молдавчук Ганні Василівні, жительці на земельну ділянку приватної власності площею 0,0185 га кадастровий номер: 2611040300:20:006:0102, з метою зміни цільового призначення - для будівництва та обслуговування будівель торгівлі по вул. Д. Галицького у смт Ворохта.			
	1.5. Мочерняк Христині Юрійвні, жительці на земельну ділянку приватної власності площею 0,3896 га кадастровий номер: 2611040300:20:001:0409, з метою зміни цільового призначення - для будівництва та обслуговування житлового будинку, господарських будівель і споруд по вул. О. Довбуша у смт Ворохта.	—	—	










<p>1.6. Макійчуку Андрію Васильовичу, жителю смт. _____ на земельну ділянку приватної власності площею 0,6100 га кадастровий номер: 2611040300:21:002:0031, з метою зміни цільового призначення - для будівництва та обслуговування житлового будинку, господарських будівель і споруд по вул. Б. Хмельницького у смт Ворохта.</p>		<p>—</p>	<p>—</p>
<p>1.7. Кроть Роману Станіславовичу, жителю м. _____ на земельну ділянку приватної власності площею 0,2341 га кадастровий номер: 2611040300:20:005:0239, з метою зміни цільового призначення - для будівництва та обслуговування житлового будинку, господарських будівель і споруд (присадибна ділянка) по вул. М. Грушевського у с-ще Ворохта.</p>		<p>—</p>	<p>—</p>
<p>1.8. Яремію Юрію Васильовичу, жителю _____ на земельну ділянку приватної власності площею 0,1337 га кадастровий номер: 2611040300:20:004:0010, з метою зміни цільового призначення - для будівництва та обслуговування житлового будинку, господарських будівель і споруд по вул. Б. Хмельницького у с-ще Ворохта.</p>		<p>—</p>	<p>—</p>
<p>1.9. Петричуку Василю Івановичу, жителю _____ Івано-Франківської області на земельну ділянку приватної власності площею 0,4525 га кадастровий номер: 2611040300:21:008:0296, з метою зміни цільового призначення - для будівництва та обслуговування житлового будинку, господарських будівель і споруд (присадибна ділянка) по вул. Говерляпська у с-ще Ворохта.</p>		<p>—</p>	<p>—</p>
<p>1.10. Семчук Любов Григорівні, жительці _____ на земельну ділянку приватної власності площею 0,2365 га кадастровий номер: 2611040300:21:008:0598, з метою зміни цільового призначення - для будівництва та обслуговування житлового будинку, господарських будівель і споруд (присадибна ділянка) по вул. Говерляпська у с-ще Ворохта.</p>		<p>—</p>	<p>—</p>
<p>1.11. Апищевку Назару Олександровичу, жителю м. _____ на земельну ділянку приватної власності площею 0,1500 га кадастровий номер: 2611040300:21:006:0150, з метою зміни цільового призначення - для будівництва та обслуговування житлового будинку, господарських будівель і споруд (присадибна ділянка) по вул. Грицулівка у с-ще Ворохта.</p>		<p>—</p>	<p>—</p>
<p>1.12. Росінькому Юрію Івановичу, житель _____ на земельну ділянку приватної власності площею 1,0332 га кадастровий номер: 2611040300:19:002:0012, з метою зміни цільового призначення - для будівництва та обслуговування житлового будинку, господарських будівель і споруд (присадибна ділянка) по вул. Грицулівка у с-ще Ворохта.</p>		<p>—</p>	<p>—</p>
<p>1.13. Бойчук Вікторії Дмитрівні, жительці _____ на земельну ділянку приватної</p>		<p>—</p>	<p>—</p>







	власності площею 0,0500 га кадастровий номер: 2611040300:20:003:0123, з метою зміни цільового призначення - для будівництва та обслуговування будівель торгівлі по вул. Д. Галицького у с-ще Ворохта.			
п.2	2.1. земельної ділянки площею 0,2025 га для будівництва та обслуговування житлового будинку, господарських будівель і споруд (присадибна ділянка) по вул. Височана у с-ще Ворохта, за рахунок земель приватної власності (кадастровий номер: 2611040300:21:002:0192), Саманюк Ілюдмила Дмитрівні, жительці			
3	Про розгляд земельних питань			
п.1	Затвердити технічну документацію із землеустрою щодо встановлення меж земельної ділянки в натурі (на місцевості):			
	1.1. земельної ділянки площею 0,1500 га кадастровий номер: 2611040300:20:001:0416 для будівництва та обслуговування житлового будинку, господарських будівель та споруд по вул. О. Довбуша, у смт Ворохта, Скорелькій Анні Олексіївні, жительці та передати земельну ділянку у власність.			
	1.2. земельної ділянки площею 0,1500 га кадастровий номер: 2611040300:20:001:0415 для будівництва та обслуговування житлового будинку, господарських будівель та споруд по вул. О. Довбуша, у смт Ворохта, Кострелюк Ганні Михайлівні, жительці та передати земельну ділянку у власність.			
	1.3. земельної ділянки площею 0,1495 га кадастровий номер: 2611040300:19:005:0128 для будівництва та обслуговування житлового будинку, господарських будівель та споруд по вул. Т. Шевченка, у смт Ворохта, Дедерчуку Роману Дмитровичу, жителю та Дедерчук Оксані Степанівні, жительці та передати земельну ділянку у власність.			
	1.4. земельної ділянки площею 0,1500 га кадастровий номер: 2611040300:21:002:0208 для будівництва та обслуговування житлового будинку, господарських будівель та споруд по вул. Височана, у с-ще Ворохта, Кузниському Богдану Павловичу, жителю та передати земельну ділянку у власність.			
	1.5. земельної ділянки площею 0,0324 га для будівництва та обслуговування житлового будинку, господарських будівель та споруд по вул. Височана, у с-ще Ворохта, Хомину Роману Юрійовичу, жителю			
	1.6. земельної ділянки площею 0,1631 га для ведення особистого селянського господарства по вул. Височана, у			

	с-це Ворохта, Хомину Роману Юрійовичу, жителю м.			
	1.7. земельної ділянки площею 0,2500 га кадастровий номер: 2611091201:13:001:0130 для будівництва та обслуговування житлового будинку, господарських будівель та споруд по вул. Незалежності, у с. Татарів, Андрушко Ганні Андріївні, жителям			
п.2	2. Затвердити проєкт землеустрою щодо зміни цільового призначення:			
	2.1. земельної ділянки площею 0,2699 га (кадастровий номер: 2611091201:13:011:0028) із земель для ведення особистого селянського господарства у землі житлової та громадської забудови (для будівництва та обслуговування житлового будинку, господарських будівель та споруд) по вул. І. Франка у смт Ворохта, Надєїній Ользі Юрійівні жителям			
	2.2. земельної ділянки площею 0,0624 га (кадастровий номер: 2611091201:10:001:0004) із земель для ведення особистого селянського господарства у землі для будівництва та обслуговування об'єктів туристичної інфраструктури та закладів громадського харчування, по вул. Прутєць у с. Татарів, Гопак-Шевченко Олені Василівні жителям			
	2.3. земельної ділянки площею 0,1349 га (кадастровий номер: 2611091201:13:003:0081) із земель для будівництва та обслуговування житлового будинку, господарських будівель та споруд у землі для будівництва та обслуговування будівель торгівлі, по вул. Незалежності у с. Татарів, Петричку Віктору Вікторовичу жителю			
	2.4. земельної ділянки площею 0,1210 га (кадастровий номер: 2611091201:13:003:0136) із земель для ведення особистого селянського господарства у землі житлової та громадської забудови (для будівництва та обслуговування житлового будинку, господарських будівель та споруд) по вул. Незалежності у с. Татарів, Гаркавій Євдокії Василівні жителям			
	2.5. земельної ділянки площею 0,1376 га (кадастровий номер: 2611091201:13:013:0045) із земель для ведення особистого селянського господарства у землі для будівництва та обслуговування будівель торгівлі по вул. Незалежності у с. Татарів, Яблоць Ярославу Дмитровичу жителю,			
	2.6. земельної ділянки площею 0,1942 га (кадастровий номер: 2611091201:13:013:0050) із земель для будівництва та обслуговування житлового будинку, господарських			

	будівель та споруд (присадибна ділянка) у землі для будівництва та обслуговування будівель торгівлі по вул. Незалежності у с. Татарів, Яблонь Ярославу Дмитровичу жителю,		—	—
	2.7. земельної ділянки площею 0,2025 га (кадастровий номер: 2611040300:21:002:0192) із земель для ведення особистого селянського господарства у землі житлової та громадської забудови (для будівництва та обслуговування житлового будинку, господарських будівель та споруд) по вул. Височана у смт Ворохта, Самашок Людмилі Дмитрівні жительці		—	—
	2.8. земельної ділянки площею 0,2315 га (кадастровий номер: 2611091201:12:001:0049) із земель для ведення особистого селянського господарства у землі житлової та громадської забудови (для будівництва та обслуговування житлового будинку, господарських будівель та споруд) по вул. Гірська у с. Татарів, Вербицькій Гафії Юрївні жительці		—	—
	2.9. земельної ділянки площею 0,1314 га (кадастровий номер: 2611091201:13:005:0115) із земель для ведення особистого селянського господарства у землі житлової та громадської забудови (для будівництва та обслуговування житлового будинку, господарських будівель та споруд) по вул. І. Шевченка у с. Татарів, Кошут Тарасу Дмитровичу жителю		—	—
	2.10. земельної ділянки площею 0,1278 га (кадастровий номер: 2611091201:13:011:0121) із земель для ведення особистого селянського господарства у землі житлової та громадської забудови (для будівництва та обслуговування житлового будинку, господарських будівель та споруд) по вул. М. Грушевського у с. Татарів, Данищук Ользі Євкебайвні жительці		—	—
п.3	3. Затвердити проект землеустрою щодо відведення:			
	3.1. земельної ділянки з земель комунальної власності площею 0,2183 га (кадастровий номер: 2611040300:20:001:0417) для сінокосяння і випасання худоби по вул. Лесі Українки у смт Ворохта, Полсіі Олександрі Валерійовичу, жителю та передати земельну ділянку у оренду терміном на 10 років.		—	—
	3.2. земельної ділянки з земель комунальної власності площею 0,0693 га (кадастровий номер: 2611091201:13:004:0076) для сінокосяння і випасання худоби по вул. І. Шевченка у с. Татарів, Іващенко Володимирі Петровичу, жителю та передати земельну ділянку в оренду терміном на 10 років.		—	—
	3.3. земельної ділянки з земель комунальної власності площею 0,0957 га для обслуговування будівлі Івано-Франківського обласного державного центру туризму і краєзнавства учнівської молоді по вул. Д.Галицького, 8 в смт Ворохта, Івано-Франківському обласному		—	

	державному центру туризму і краєзнавства учнівської молоді, юридична адреса: м. Івано-Франківськ вул. Нечуя-Левицького, 19 та передати ділянку в постійне користування.			
п.4	4. Дати дозвіл на виготовлення проекту землеустрою щодо відведення:		—	—
	4.1. земельної ділянки в оренду з земель комунальної власності площею 0,1419 га по вул. Д. Галицького, 26А у смт Ворохта для розміщення, будівництва, експлуатації та обслуговування будівель і споруд об'єктів передачі електричної енергії (для обслуговування будинку лінійного поста), АТ «Прикарпаттяоблсперго», юридична адреса: м. Івано-Франківськ, вул. Індустріальна, 34. Проект відведення даної земельної ділянки подати на затвердження селищної ради для надання в оренду.		—	
	4.2. земельної ділянки з земель комунальної власності площею 0,1200 га для будівництва та обслуговування інших будівель громадської забудови по вул. Д. Галицького у смт Ворохта, Собчинському Юрію Володимировичу жителю Проект відведення даної земельної ділянки подати на затвердження селищної ради для надання в оренду.		—	
	4.3. земельної ділянки з земель комунальної власності площею 0,6600 га для сінокосіння і випасання худоби (код 01.08.) по вул. О. Довбуша у с-ще Ворохта, Ониценку Сергію Анатолійовичу жителю Проект відведення даної земельної ділянки подати на затвердження селищної ради для надання в оренду.		—	—
	4.4. земельної ділянки з земель комунальної власності площею 0,5000 га для розміщення та експлуатації будівель і споруд додаткових транспортних послуг та допоміжних операцій по вул. О. Довбуша у с-ще Ворохта, Ониценку Сергію Анатолійовичу жителю м. Проект відведення даної земельної ділянки подати на затвердження селищної ради для надання в оренду.		—	—
п.5	Затвердити проект землеустрою щодо відведення земель комунальної власності, право оренди на яку перебуває Вовчук Андрій Русланович, на земельну ділянку площею 0,3433 га (кадастровий номер: 2611040300:21:007:0319) код 01.18. – для сінокосіння та випасання худоби, що розташована за адресою: вул. Миру, смт Ворохта.		—	—
п.6	Затвердити Ворохтянській селищній раді, Надвірнянського району, Івано-Франківської обл., юридична адреса: смт Ворохта, вул. Д. Галицького, 41 технічну документацію із землеустрою щодо інвентаризації земель комунальної власності на земельну			

	ділянку площею 1,8078 га (кадастровий номер: 2611040300:16:001:0001) код 03.05. – землі житлової та громадської забудови для будівництва та обслуговування будівель закладів культурно-просвітницького обслуговування, (з метою будівництва реабілітаційного центру) що розташована за адресою: вул. Андрея Шептицького, с-ще Ворохта.		—	—
п.7	Затвердити Ворохтянській селищній раді, Надвірнянського району, Івано-Франківської обл., юридична адреса: смт Ворохта, вул. Д.Галицького, 41 технічну документацію із землеустрою щодо інвентаризації земель комунальної власності на земельну ділянку площею 0,3195 га (кадастровий номер: 2611040300:21:008:0667) код 03.07. землі житлової та громадської забудови для будівництва та обслуговування будівель торгівлі, що розташована за адресою: вул. Говерлянська, с-ще Ворохта.		—	—
4	Про виготовлення експертних грошових оцінок земель несільськогосподарського призначення		—	—
5	Про затвердження Звіту про виконання бюджету Ворохтянської селищної ради		—	—
6	Про зміни до бюджету Ворохтянської селищної ради на 2024 рік		—	—
7	Про внесення змін до рішення №330- 33/2023 від 21.12.2023 року «Про затвердження Програми розвитку туризму у Ворохтянській селищній територіальній громаді на 2024 рік»		—	—
8	Про внесення змін до рішення Ворохтянської селищної ради від 12.08.2021 року №124-10/2021 «Про затвердження Положення про оренду майна Ворохтянської селищної ради та забезпечення відносин у сфері оренди комунального майна»		—	—
9	Про включення до Переліку другого типу об'єктів комунального майна нежитлового приміщення для передачі в оренду		—	—
10	Про передачу з балансу на баланс автобуса КАВЗ 3270		—	—

11	Про оплату хореографічного гуртка Ворохтянського центру культури, дозвілля, молоді та спорту		<input checked="" type="checkbox"/>	<input checked="" type="checkbox"/>
12	Про намір передати в оренду нерухоме майно, що належить до комунальної власності Ворохтянської селищної ради		<input checked="" type="checkbox"/>	<input checked="" type="checkbox"/>
13	Про прийняття у комунальну власність майна		<input checked="" type="checkbox"/>	<input checked="" type="checkbox"/>
14	Про внесення змін до рішення від 24.11.2020 року № 8-1/2020 «Про затвердження структури виконавчих органів Ворохтянської селищної ради, загальної чисельності апарату ради та її виконавчих органів (зі змінами)		<input checked="" type="checkbox"/>	<input checked="" type="checkbox"/>
15	Про затвердження розпоряджень селищного голови.		<input checked="" type="checkbox"/>	<input checked="" type="checkbox"/>
16	Різне			
10/1	Про обгрунтування підстав для здійснення закупівлі.		<input checked="" type="checkbox"/>	<input checked="" type="checkbox"/>

П.І.Б.
Депутата селищної ради



Особистий підпис

















БЮЛЕТЕНЬ ПОІМЕЩОГО ГОЛОСУВАННЯ









Ворохтянська селищна рада восьмого скликання









Сорокова селищної ради (25.04.2024 р.)









Результати персонального голосування



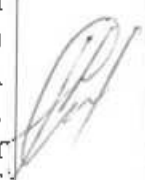



№	Назва проекту рішення	За	Проти	Утримався
X	Затвердження порядку денного			
1	Про надання дозволу на відведення земельних ділянок для обслуговування ЛЕП - 110 «Ямна - Ворохта»			
2	Про детальне планування територій			
п.1	Дати дозвіл на розроблення детального плану території			
	1.1. Гончар Тетяні В'ячеславівні, жительці на земельну ділянку приватної власності площею 0,1283 га кадастровий номер: 2611040300:20:004:0256, з метою зміни цільового призначення - для будівництва та обслуговування житлового будинку, господарських будівель і споруд (присадибна ділянка) по вул. Войтул у смт Ворохта.			
	1.2. Щербанюку Олегу Миколайовичу, жителю смт. на земельну ділянку приватної власності площею 0,1210 га кадастровий номер: 2611040300:21:002:0150, з метою зміни цільового призначення - для будівництва та обслуговування житлового будинку, господарських будівель і споруд по вул. Б. Хмельницького у смт Ворохта.			
	1.3. Головному управлінню Державної служби України з надзвичайних ситуацій в Івано-Франківській області, в особі Аварійно-рятувального загону спеціального призначення Головного управління Державної служби України з надзвичайних ситуацій в Івано-Франківській області (код ЄДРПОУ 08588725), адреса: м. Івано-Франківськ, вул. Б. Хмельницького, 92А, на земельній ділянці площею 0,0500 га для будівництва адміністративної будівлі з гаражними приміщеннями пошуково-рятувального відділення по вул. Говерлянська у с-щі Ворохта.			
	1.3. Молдавчук Ганні Василівні, жительці на земельну ділянку приватної власності площею 0,0187 га кадастровий номер: 2611040300:20:006:0102, з метою зміни цільового призначення - для будівництва та обслуговування будівель торгівлі по вул. Д. Галицького у смт Ворохта.			
	1.3. Мочерняк Христині Юріївні, жительці на земельну ділянку приватної власності площею 0,3896 га кадастровий номер: 2611040300:20:001:0409, з метою зміни цільового призначення - для будівництва та обслуговування житлового будинку, господарських будівель і споруд по вул. О. Довбуша у смт Ворохта.			





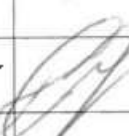




<p>1.6. Макійчуку Андрію Васильовичу, жителю смт. _____ на земельну ділянку приватної власності площею 0,6100 га кадастровий номер: 2611040300:21:002:0031, з метою зміни цільового призначення - для будівництва та обслуговування житлового будинку, господарських будівель і споруд по вул. Б. Хмельницького у смт Ворохта.</p>			
<p>1.7. Кроть Роману Станіславовичу, жителю м. _____, на земельну ділянку приватної власності площею 0,2341 га кадастровий номер: 2611040300:20:005:0239, з метою зміни цільового призначення - для будівництва та обслуговування житлового будинку, господарських будівель і споруд (присадибна ділянка) по вул. М. Грушевського у с-ще Ворохта.</p>			
<p>1.8. Ярем'ю Юрію Васильовичу, жителю _____ на земельну ділянку приватної власності площею 0,1337 га кадастровий номер: 2611040300:20:004:0010, з метою зміни цільового призначення - для будівництва та обслуговування житлового будинку, господарських будівель і споруд по вул. Б. Хмельницького у с-ще Ворохта.</p>			
<p>1.9. Петричуку Василю Івановичу, жителю Івано-Франківської області на земельну ділянку приватної власності площею 0,4525 га кадастровий номер: 2611040300:21:008:0296, з метою зміни цільового призначення - для будівництва та обслуговування житлового будинку, господарських будівель і споруд (присадибна ділянка) по вул. Говерляньська у с-ще Ворохта.</p>			
<p>1.10. Семчук Любов Григорівні, жительці _____ на земельну ділянку приватної власності площею 0,2365 га кадастровий номер: 2611040300:21:008:0598, з метою зміни цільового призначення - для будівництва та обслуговування житлового будинку, господарських будівель і споруд (присадибна ділянка) по вул. Говерляньська у с-ще Ворохта.</p>			
<p>1.11. Алищенку Назару Олександровичу, жителю м. _____ на земельну ділянку приватної власності площею 0,1500 га кадастровий номер: 2611040300:21:006:0150, з метою зміни цільового призначення - для будівництва та обслуговування житлового будинку, господарських будівель і споруд (присадибна ділянка) по вул. Грицилівка у с-ще Ворохта.</p>			
<p>1.12. Росінькому Юрію Івановичу, житель _____ на земельну ділянку приватної власності площею 1,0332 га кадастровий номер: 2611040300:19:002:0012, з метою зміни цільового призначення - для будівництва та обслуговування житлового будинку, господарських будівель і споруд (присадибна ділянка) по вул. Грицилівка у с-ще Ворохта.</p>			
<p>1.13. Бойчук Вікторії Дмитрівні, жительці _____ на земельну ділянку приватної</p>			

	власності площею 0,0500 га кадастровий номер: 2611040300:20:003:0123, з метою зміни цільового призначення - для будівництва та обслуговування будівель торгівлі по вул. Д. Галицького у с-ще Ворохта.		
п.2	2.1. земельної ділянки площею 0,2025 га для будівництва та обслуговування житлового будинку, господарських будівель і споруд (присадибна ділянка) по вул. Височана в с-ще Ворохта, за рахунок земель приватної власності (кадастровий номер: 2611040300:21:002:0192), Саманюк Людмили Дмитрівні, жительці		
3	Про розгляд земельних питань		
п.1	Затвердити технічну документацію із землеустрою щодо встановлення меж земельної ділянки в натурі (на місцевості):		
	1.1. земельної ділянки площею 0,1500 га кадастровий номер: 2611040300:20:001:0416 для будівництва та обслуговування житлового будинку, господарських будівель та споруд по вул. О. Довбуша, у смт Ворохта, Скоренській Анні Олексіївні, жительці та передати земельну ділянку у власність.		
	1.2. земельної ділянки площею 0,1500 га кадастровий номер: 2611040300:20:001:0415 для будівництва та обслуговування житлового будинку, господарських будівель та споруд по вул. О. Довбуша, у смт Ворохта, Костреюк Ганні Михайлівні, жительці та передати земельну ділянку у власність.		
	1.3. земельної ділянки площею 0,1495 га кадастровий номер: 2611040300:19:005:0128 для будівництва та обслуговування житлового будинку, господарських будівель та споруд по вул. Т. Шевченка, у смт Ворохта, Дедерчуку Роману Дмитровичу, жителю та Дедерчук Оксані Степанівні, жительці та передати земельну ділянку у власність.		
	1.4. земельної ділянки площею 0,1500 га кадастровий номер: 2611040300:21:002:0208 для будівництва та обслуговування житлового будинку, господарських будівель та споруд по вул. Височана, у с-ще Ворохта, Кузніцькому Богдану Павловичу, жителю та передати земельну ділянку у власність.		
	1.5. земельної ділянки площею 0,0324 га для будівництва та обслуговування житлового будинку, господарських будівель та споруд по вул. Височана, у с-ще Ворохта, Хомину Роману Юрійовичу, жителю		
	1.6. земельної ділянки площею 0,1631 га для ведення особистого селянського господарства по вул. Височана, у		

	с-ще Ворохта, Хомину Роману Юрійовичу, жителю м.		
	1.7. земельної ділянки площею 0,2500 га кадастровий номер: 2611091201:13:001:0130 для будівництва та обслуговування житлового будинку, господарських будівель та споруд по вул. Незалежності, у с. Татарів, Андрушко Ганні Андріївні, жительці		
п.2	2. Затвердити проект землеустрою щодо зміни цільового призначення:		
	2.1. земельної ділянки площею 0,2699 га (кадастровий номер: 2611091201:13:011:0028) із земель для ведення особистого селянського господарства у землі житлової та громадської забудови (для будівництва та обслуговування житлового будинку, господарських будівель та споруд) по вул. І. Франка у смт. Ворохта, Надсіній Ользі Юріївні жительці		
	2.2. земельної ділянки площею 0,0624 га (кадастровий номер: 2611091201:10:001:0004) із земель для ведення особистого селянського господарства у землі для будівництва та обслуговування об'єктів туристичної інфраструктури та закладів громадського харчування, по вул. (Прутень) у с. Татарів, Гопак-Шевченко Олені Василівні жительці		
	2.3. земельної ділянки площею 0,1349 га (кадастровий номер: 2611091201:13:003:0081) із земель для будівництва та обслуговування житлового будинку, господарських будівель та споруд у землі для будівництва та обслуговування будівель торгівлі, по вул. Незалежності у с. Татарів, Петричку Віктору Вікторовичу жителю		
	2.4. земельної ділянки площею 0,1210 га (кадастровий номер: 2611091201:13:003:0136) із земель для ведення особистого селянського господарства у землі житлової та громадської забудови (для будівництва та обслуговування житлового будинку, господарських будівель та споруд) по вул. Незалежності у с. Татарів, Гаркавій Євдокії Василівні жительці,		
	2.5. земельної ділянки площею 0,1376 га (кадастровий номер: 2611091201:13:013:0045) із земель для ведення особистого селянського господарства у землі для будівництва та обслуговування будівель торгівлі по вул. Незалежності у с. Татарів, Яблонь Ярославу Дмитровичу жителю, 10.		
	2.6. земельної ділянки площею 0,1942 га (кадастровий номер: 2611091201:13:013:0050) із земель для будівництва та обслуговування житлового будинку, господарських		

	будівель та споруд (присадибна ділянка) у землі для будівництва та обслуговування будівель торгівлі по вул. Незалежності у с. Татарів, Яблонь Ярославу Дмитровичу жителю,			
	2.7. земельної ділянки площею 0,2025 га (кадастровий номер: 2611040300:21:002:0192) із земель для ведення особистого селянського господарства у землі житлової та громадської забудови (для будівництва та обслуговування житлового будинку, господарських будівель та споруд) по вул. Височана у смт Ворохта, Саманюк Людмилі Дмитрівні жительці			
	2.8. земельної ділянки площею 0,2315 га (кадастровий номер: 2611091201:12:001:0049) із земель для ведення особистого селянського господарства у землі житлової та громадської забудови (для будівництва та обслуговування житлового будинку, господарських будівель та споруд) по вул. Гірська у с. Татарів, Вербіцькій Гафії Юрійівні жительці			
	2.9. земельної ділянки площею 0,1314 га (кадастровий номер: 2611091201:13:005:0115) із земель для ведення особистого селянського господарства у землі житлової та громадської забудови (для будівництва та обслуговування житлового будинку, господарських будівель та споруд) по вул. Т. Шевченка у с. Татарів, Кошун Тарасу Дмитровичу жителю			
	2.10. земельної ділянки площею 0,1278 га (кадастровий номер: 2611091201:13:011:0121) із земель для ведення особистого селянського господарства у землі житлової та громадської забудови (для будівництва та обслуговування житлового будинку, господарських будівель та споруд) по вул. М. Грушевського у с. Татарів, Данишук Ользі Емекбаївні жительці			
п.3	3. Затвердити проект землеустрою щодо відведення:			
	3.1. земельної ділянки з земель комунальної власності площею 0,2183 га (кадастровий номер: 2611040300:20:001:0417) для сінокошення і випасання худоби по вул. Лесі Українки у смт Ворохта, Полесі Олександрі Валерійовичу, жителю та передати земельну ділянку у оренду терміном на 10 років.			
	3.2. земельної ділянки з земель комунальної власності площею 0,0693 га (кадастровий номер: 2611091201:13:004:0076) для сінокошення і випасання худоби по вул. Т. Шевченка у с. Татарів, Іващенко Володимирі Істровичу, жителю та передати земельну ділянку в оренду терміном на 10 років.			
	3.3. земельної ділянки з земель комунальної власності площею 0,0957 га для обслуговування будівлі Івано-Франківського обласного державного центру туризму і краєзнавства учнівської молоді по вул. Д.Галицького, 8 в смт Ворохта, Івано-Франківському обласному			

	державному центру туризму і краєзнавства учнівської молоді, юридична адреса: м. Івано-Франківськ вул. Нечуя-Левицького,19 та передати ділянку в постійне користування.			
п.4	4. Дати дозвіл на виготовлення проекту землеустрою щодо відведення:			
	4.1. земельної ділянки в оренду з земель комунальної власності площею 0,1419 га по вул. Д. Галицького, 26А у смт Ворохта для розміщення, будівництва, експлуатації та обслуговування будівель і споруд об'єктів передачі електричної енергії (для обслуговування будинку лінійного поста), АТ «Прикарпаттяобленерго», юридична адреса: м. Івано-Франківськ, вул. Індустріальна, 34. Проект відведення даної земельної ділянки подати на затвердження селищної ради для надання в оренду.			
	4.2. земельної ділянки з земель комунальної власності площею 0,1200 га для будівництва та обслуговування інших будівель громадської забудови по вул. Д. Галицького у смт Ворохта, Собчинському Юрію Володимировичу . Проект відведення даної земельної ділянки подати на затвердження селищної ради для надання в оренду.			
	4.3. земельної ділянки з земель комунальної власності площею 0,6600 га для сінокошіття і випасання худоби (код 01.08.) по вул. О. Довбуша у с-ще Ворохта, Онищенко Сергію Анатолійовичу жителю . Проект відведення даної земельної ділянки подати на затвердження селищної ради для надання в оренду.			
	4.4. земельної ділянки з земель комунальної власності площею 0,5000 га для розміщення та експлуатації будівель і споруд додаткових транспортних послуг та допоміжних операцій по вул. О. Довбуша у с-ще Ворохта, Онищенко Сергію Анатолійовичу жителю м. . Проект відведення даної земельної ділянки подати на затвердження селищної ради для надання в оренду.			
п.5	Затвердити проект землеустрою щодо відведення земель комунальної власності, право оренди на яку набуває Вовчук Андрій Русланович, на земельну ділянку площею 0,3433 га (кадастровий номер: 2611040300:21:007:0319) код 01.18. – для сінокошіття та випасання худоби, що розташована за адресою: вул. Миру, смт Ворохта.			
п.6	Затвердити Ворохтяпській селищній раді, Надвірнянського району, Івано-Франківської обл., юридична адреса: смт Ворохта, вул. Д.Галицького, 41 технічну документацію із землеустрою щодо інвентаризації земель комунальної власності на земельну			

	ділянку площею 1,8078 га (кадастровий номер: 2611040300:16:001:0001) код 03.05. – землі житлової та громадської забудови для будівництва та обслуговування будівель закладів культурно-просвітницького обслуговування, (з метою будівництва реабілітаційного центру) що розташована за адресою: вул. Андрея Шептицького, с-ще Ворохта.			
п.7	Затвердити Ворохтянській селищній раді, Надвірнянського району, Івано-Франківської обл., юридична адреса: смт Ворохта, вул. Д.Галицького, 41 технічну документацію із землеустрою щодо інвентаризації земель комунальної власності на земельну ділянку площею 0,3195 га (кадастровий номер: 2611040300:21:008:0667) код 03.07. – землі житлової та громадської забудови для будівництва та обслуговування будівель торгівлі, що розташована за адресою: вул. Говерлянська, с-ще Ворохта.			
4	Про виготовлення експертних грошових оцінок земель сільськогосподарського призначення			
5	Про затвердження Звіту про виконання бюджету Ворохтянської селищної ради			
6	Про зміни до бюджету Ворохтянської селищної ради на 2024 рік			
7	Про внесення змін до рішення №330- 33/2023 від 21.12.2023 року «Про затвердження Програми розвитку туризму у Ворохтянській селищній територіальній громаді на 2024 рік»			
8	Про внесення змін до рішення Ворохтянської селищної ради від 12.08.2021 року №124-10/2021 «Про затвердження Положення про оренду майна Ворохтянської селищної ради та забезпечення відносин у сфері оренди комунального майна»			
9	Про включення до Переліку другого типу об'єктів комунального майна нежитлового приміщення для передачі в оренду			
10	Про передачу з балансу на баланс автобуса КАВЗ 3270			

БЮЛЕТЕНЬ ПОІМЕННОГО ГОЛОСУВАННЯ

Ворохтянська селищна рада восьмого скликання

Сорокова селищної ради (25.04.2024 р.)

Результати персонального голосування

№	Назва проекту рішення	За	Проти	Утримався
X	Затвердження порядку денного			
1	Про надання дозволу на відведення земельних ділянок для обслуговування ЛФП - 110 «Ямна –Ворохта»			
2	Про детальне планування території			
п.1	Дати дозвіл на розроблення детального плану території			
	1.1. Гончар Тетяні В'ячеславівні, жительці на земельну ділянку приватної власності площею 0,1283 га кадастровий номер: 2611040300:20:004:0256, з метою зміни цільового призначення - для будівництва та обслуговування житлового будинку, господарських будівель і споруд (присадибна ділянка) по вул. Войтул у смт Ворохта.			
	1.2. Щербанюку Олелу Миколайовичу, жителю смт. на земельну ділянку приватної власності площею 0,1210 га кадастровий номер: 2611040300:21:002:0150, з метою зміни цільового призначення - для будівництва та обслуговування житлового будинку, господарських будівель і споруд по вул. Б. Хмельницького у смт Ворохта.			
	1.3. Головному управлінню Державної служби України з надзвичайних ситуацій в Івано-Франківській області, в особі Аварійно-рятувального загону спеціального призначення Головного управління Державної служби України з надзвичайних ситуацій в Івано-Франківській області (код СДРПОУ 08588725), адреса: м. Івано-Франківськ, вул. Б. Хмельницького, 92А, на земельній ділянці площею 0,0500 га для будівництва адміністративної будівлі з гаражними приміщеннями пошуково-рятувального відділення по вул. Говорлянська у с-щі Ворохта. <i>Машук Віталій Вас.</i>			
	1.4. Молдавчук Ганні Василівні, жительці на земельну ділянку приватної власності площею 0,0185 га кадастровий номер: 2611040300:20:006:0102, з метою зміни цільового призначення - для будівництва та обслуговування будівель торгівлі по вул. Д. Галицького у смт Ворохта.			
	1.5. Мочерняк Христині Юрївні, жительці на земельну ділянку приватної власності площею 0,3896 га кадастровий номер: 2611040300:20:001:0409, з метою зміни цільового призначення - для будівництва та обслуговування житлового будинку, господарських будівель і споруд по вул. О. Донбуна у смт Ворохта.			

<p>1.6. Макійчуку Андрію Васильовичу, жителю смт. _____ на земельну ділянку приватної власності площею 0,6100 га кадастровий номер: 2611040300:21:002:0031, з метою зміни цільового призначення - для будівництва та обслуговування житлового будинку, господарських будівель і споруд по вул. Б. Хмельницького у смт Ворохта.</p>			
<p>1.7. Кроть Роману Станіславовичу, жителю м. _____ на земельну ділянку приватної власності площею 0,2341 га кадастровий номер: 2611040300:20:005:0239, з метою зміни цільового призначення - для будівництва та обслуговування житлового будинку, господарських будівель і споруд (присадибна ділянка) по вул. М. Грушевського у с-ще Ворохта.</p>			
<p>1.8. Яремлю Юрію Васильовичу, жителю _____ на земельну ділянку приватної власності площею 0,1337 га кадастровий номер: 2611040300:20:004:0010, з метою зміни цільового призначення - для будівництва та обслуговування житлового будинку, господарських будівель і споруд по вул. Б. Хмельницького у с-ще Ворохта.</p>			
<p>1.9. Петричуку Василю Івановичу, жителю _____ району, Івано-Франківської області на земельну ділянку приватної власності площею 0,4525 га кадастровий номер: 2611040300:21:008:0296, з метою зміни цільового призначення - для будівництва та обслуговування житлового будинку, господарських будівель і споруд (присадибна ділянка) по вул. Говерляньська у с-ще Ворохта.</p>			
<p>1.10. Семчук Любов Григорівні, жительці _____ на земельну ділянку приватної власності площею 0,2365 га кадастровий номер: 2611040300:21:008:0598, з метою зміни цільового призначення - для будівництва та обслуговування житлового будинку, господарських будівель і споруд (присадибна ділянка) по вул. Говерляньська у с-ще Ворохта.</p>			
<p>1.11. Апиценку Назару Олександровичу, жителю м. _____ на земельну ділянку приватної власності площею 0,1500 га кадастровий номер: 2611040300:21:006:0150, з метою зміни цільового призначення - для будівництва та обслуговування житлового будинку, господарських будівель і споруд (присадибна ділянка) по вул. Грицулівка у с-ще Ворохта.</p>			
<p>1.12. Росінському Юрію Івановичу, жителю _____ на земельну ділянку приватної власності площею 1,0332 га кадастровий номер: 2611040300:19:002:0012, з метою зміни цільового призначення - для будівництва та обслуговування житлового будинку, господарських будівель і споруд (присадибна ділянка) по вул. Грицулівка у с-ще Ворохта.</p>			
<p>1.13. Бойчук Вікторії Дмитрівні, жительці _____ на земельну ділянку приватної</p>			

	власності площею 0,0500 га кадастровий номер: 2611040300:20:003:0123, з метою зміни цільового призначення - для будівництва та обслуговування будівель торгівлі по вул. Д. Галицького у с-ще Ворохта.		
п.2	2.1. земельної ділянки площею 0,2025 га для будівництва та обслуговування житлового будинку, господарських будівель і споруд (присадибна ділянка) по вул. Височана у с-ще Ворохта, за рахунок земель приватної власності (кадастровий номер: 2611040300:21:002:0192), Саманди Людмилі Дмитрівні, жительні		
3	Про розгляд земельних питань		
п.1	Затвердити технічну документацію із землеустрою щодо встановлення меж земельної ділянки в натурі (на місцевості):		
	1.1. земельної ділянки площею 0,1500 га кадастровий номер: 2611040300:20:001:0416 для будівництва та обслуговування житлового будинку, господарських будівель та споруд по вул. О. Довбуша, у смт Ворохта, Скорецькій Анні Олексіївні, жителяці вул. та передати земельну ділянку у власність.		
	1.2. земельної ділянки площею 0,1500 га кадастровий номер: 2611040300:20:001:0415 для будівництва та обслуговування житлового будинку, господарських будівель та споруд по вул. О. Довбуша, у смт Ворохта, Костреюк Ганні Михайлівні, жителяці вул. та передати земельну ділянку у власність.		
	1.3. земельної ділянки площею 0,1495 га кадастровий номер: 2611040300:19:005:0128 для будівництва та обслуговування житлового будинку, господарських будівель та споруд по вул. Т. Шевченка, у смт Ворохта, Дедерчуку Роману Дмитровичу, жителю смт Ворохта, вул. Т. Шевченка, 8 - б та Дедерчук Оксані Степанівні, жителяці смт та передати земельну ділянку у власність.		
	1.4. земельної ділянки площею 0,1500 га кадастровий номер: 2611040300:21:002:0208 для будівництва та обслуговування житлового будинку, господарських будівель та споруд по вул. Височана, у с-ще Ворохта, Кузницькому Богдану Павловичу, жителю та передати земельну ділянку у власність.		
	1.5. земельної ділянки площею 0,0324 га для будівництва та обслуговування житлового будинку, господарських будівель та споруд по вул. Височана, у с-ще Ворохта, Хомину Роману Юрійовичу, жителю		
	1.6. земельної ділянки площею 0,1631 га для ведення особистого селянського господарства по вул. Височана, у		

	с-ще Ворохта, Хомишу Роману Юрійовичу, жителю м. бульвар		
	1.7. земельної ділянки площею 0,2500 га кадастровий номер: 2611091201:13:001:0130 для будівництва та обслуговування житлового будинку, господарських будівель та споруд по вул. Незалежності, у с. Татарів, Андрушко Ганні Андріївні, жительці		
п.2	2. Затвердити проект землеустрою щодо зміни цільового призначення:		
	2.1. земельної ділянки площею 0,2699 га (кадастровий номер: 2611091201:13:011:0028) із земель для ведення особистого селянського господарства у землі житлової та громадської забудови (для будівництва та обслуговування житлового будинку, господарських будівель та споруд) по вул. І. Франка у смт Ворохта, Надеїній Ользі Юріївні жительці		
	2.2. земельної ділянки площею 0,0624 га (кадастровий номер: 2611091201:10:001:0004) із земель для ведення особистого селянського господарства у землі для будівництва та обслуговування об'єктів туристичної інфраструктури та закладів громадського харчування, по вул. Прутєць у с. Татарів, Гопак-Шевченко Олені Василівні жительці		
	2.3. земельної ділянки площею 0,1349 га (кадастровий номер: 2611091201:13:003:0081) із земель для будівництва та обслуговування житлового будинку, господарських будівель та споруд у землі для будівництва та обслуговування будівель торгівлі, по вул. Незалежності у с. Татарів, Петричку Віктору Вікторовичу жителю		
	2.4. земельної ділянки площею 0,1210 га (кадастровий номер: 2611091201:13:003:0136) із земель для ведення особистого селянського господарства у землі житлової та громадської забудови (для будівництва та обслуговування житлового будинку, господарських будівель та споруд) по вул. Незалежності у с. Татарів, Гаркавій Євдокії Василівні жительці,		
	2.5. земельної ділянки площею 0,1376 га (кадастровий номер: 2611091201:13:013:0045) із земель для ведення особистого селянського господарства у землі для будівництва та обслуговування будівель торгівлі по вул. Незалежності у с. Татарів, Яблоць Ярославу Дмитровичу жителю,		
	2.6. земельної ділянки площею 0,1942 га (кадастровий номер: 2611091201:13:013:0050) із земель для будівництва та обслуговування житлового будинку, господарських		

	будівель та споруд (присадибна ділянка) у землі для будівництва та обслуговування будівель торгівлі по вул. Незалежності у с. Татарів, Яблонь Ярославу Дмитровичу жителю,			
	2.7. земельної ділянки площею 0,2025 га (кадастровий номер: 2611040300:21:002:0192) із земель для ведення особистого селянського господарства у землі житлової та громадської забудови (для будівництва та обслуговування житлового будинку, господарських будівель та споруд) по вул. Височапа у смт Ворохта, Самашок Людмилі Дмитрівні жительці			
	2.8. земельної ділянки площею 0,2315 га (кадастровий номер: 2611091201:12:001:0049) із земель для ведення особистого селянського господарства у землі житлової та громадської забудови (для будівництва та обслуговування житлового будинку, господарських будівель та споруд) по вул. Гірська у с. Татарів, Вербіцькій Гафії Юрійні жительці			
	2.9. земельної ділянки площею 0,1314 га (кадастровий номер: 2611091201:13:005:0115) із земель для ведення особистого селянського господарства у землі житлової та громадської забудови (для будівництва та обслуговування житлового будинку, господарських будівель та споруд) по вул. Т. Шевченка у с. Татарів, Кошут Тарасу Дмитровичу жителю			
	2.10. земельної ділянки площею 0,1278 га (кадастровий номер: 2611091201:13:011:0121) із земель для ведення особистого селянського господарства у землі житлової та громадської забудови (для будівництва та обслуговування житлового будинку, господарських будівель та споруд) по вул. М. Грушевського у с. Татарів, Данищук Ользі Енксбайвні жительці			
п.3	3. Затвердити проект землеустрою щодо відведення:			
	3.1. земельної ділянки з земель комунальної власності площею 0,2183 га (кадастровий номер: 2611040300:20:001:0417) для сінокошення і випасання худоби по вул. Лесі Українки у смт Ворохта, Полесі Олександрі Валерійовні, жителю вул. _____ та передати земельну ділянку у оренду терміном на 10 років.			
	3.2. земельної ділянки з земель комунальної власності площею 0,0693 га (кадастровий номер: 2611091201:13:004:0076) для сінокошення і випасання худоби по вул. Т. Шевченка у с. Татарів, Іващенко Володимиру Петровичу, жителю _____ та передати земельну ділянку в оренду терміном на 10 років.			
	3.3. земельної ділянки з земель комунальної власності площею 0,0957 га для обслуговування будівлі Івано-Франківського обласного державного центру туризму і краєзнавства учнівської молоді по вул. Д. Галицького, 8 в смт Ворохта, Івано-Франківському обласному			

	державному центру туризму і краєзнавства учнівської молоді, юридична адреса: м. Івано-Франківськ вул. Нечуя-Левицького,19 та передати ділянку в постійне користування.			
п.4	4. Дати дозвіл на виготовлення проекту землеустрою щодо відведення:			
	4.1. земельної ділянки в оренду з земель комунальної власності площею 0,1419 га по вул. Д. Галицького, 26А у смт Ворохта для розміщення, будівництва, експлуатації та обслуговування будівель і споруд об'єктів передачі електричної енергії (для обслуговування будинку лінійного поста), АТ «Прикарпаттяобленерго», юридична адреса: м. Івано-Франківськ, вул. Індустріальна, 34. Проект відведення даної земельної ділянки подати на затвердження селищної ради для надання в оренду.			
	4.2. земельної ділянки з земель комунальної власності площею 0,1200 га для будівництва та обслуговування інших будівель громадської забудови по вул. Д. Галицького у смт Ворохта, Собчинському Юрію Володимировичу жителю . Проект відведення даної земельної ділянки подати на затвердження селищної ради для надання в оренду.			
	4.3. земельної ділянки з земель комунальної власності площею 0.6600 га для сінокосіння і випасання худоби (код 01.08.) по вул. О. Довбуша у с-ще Ворохта, Опипенку Сергію Анатолійовичу жителю . Проект відведення даної земельної ділянки подати на затвердження селищної ради для надання в оренду.			
	4.4. земельної ділянки з земель комунальної власності площею 0,5000 га для розміщення та експлуатації будівель і споруд додаткових транспортних послуг та допоміжних операцій по вул. О. Довбуша у с-ще Ворохта. Опипенку Сергію Анатолійовичу жителю м. . Проект відведення даної земельної ділянки подати на затвердження селищної ради для надання в оренду.			
п.5	Затвердити проект землеустрою щодо відведення земель комунальної власності, право оренди на яку набуває Вовчук Андрій Русланович, на земельну ділянку площею 0,3433 га (кадастровий номер: 2611040300:21:007:0319) код 01.18. – для сінокосіння та випасання худоби, що розташована за адресою: вул. Миру, смт Ворохта.			
п.6	Затвердити Ворохтянській селищній раді, Надвірнянського району, Івано-Франківської обл., юридична адреса: смт Ворохта, вул. Д.Галицького, 41 технічну документацію із землеустрою щодо інвентаризації земель комунальної власності на земельну			

	ділянку площею 1,8078 га (кадастровий номер: 2611040300:16:001:0001) код 03.05. – землі житлової та громадської забудови для будівництва та обслуговування будівель закладів культурно-просвітницького обслуговування, (з метою будівництва реабілітаційного центру) що розташована за адресою: вул. Андрея Шептицького, с-ще Ворохта.			
п.7	Затвердити Ворохтянській селищній раді, Падвірнянського району, Івано-Франківської обл., юридична адреса: смт Ворохта, вул. Д.Галицького, 41 технічну документацію із землеустрою щодо інвентаризації земель комунальної власності на земельну ділянку площею 0,3195 га (кадастровий номер: 2611040300:21:008:0667) код 03.07. – землі житлової та громадської забудови для будівництва та обслуговування будівель торгівлі, що розташована за адресою: вул. Говерлянська, с-ще Ворохта.			
4	Про виготовлення експертних грошових оцінок земель несільськогосподарського призначення			
5	Про затвердження Звіту про виконання бюджету Ворохтянської селищної ради			
6	Про зміни до бюджету Ворохтянської селищної ради на 2024 рік			
7	Про внесення змін до рішення №330- 33/2023 від 21.12.2023 року «Про затвердження Програми розвитку туризму у Ворохтянській селищній територіальній громаді на 2024 рік»			
8	Про внесення змін до рішення Ворохтянської селищної ради від 12.08.2021 року №124-10/2021 «Про затвердження Положення про оренду майна Ворохтянської селищної ради та забезпечення відпосин у сфері оренди комунального майна»			
9	Про включення до Переліку другого типу об'єктів комунального майна нежитлового приміщення для передачі в оренду			
10	Про передачу з балансу на баланс автобуса КАВЗ 3270			

11	Про оплату хореографічного гуртка Ворохтянського центру культури, дозвілля, молоді та спорту			
12	Про намір передати в оренду нерухоме майно, що належить до комунальної власності Ворохтянської селищної ради			
13	Про прийняття у комунальну власність майна			
14	Про внесення змін до рішення від 24.11.2020 року № 8-1/2020 «Про затвердження структури виконавчих органів Ворохтянської селищної ради, загальної чисельності апарату ради та її виконавчих органів (зі змінами)			
15	Про затвердження розпоряджень селищного голови.			
16	Різне			
	16.5. Про офіційне відозвілення для з'ясування зв'язків			

П.І.Б.

Депутата селищної ради

Макієвич А.В.

Особистий підпис

[Handwritten signature]

БЮЛЕТЕНЬ ПОІМЕШНОГО ГОЛОСУВАННЯ

Ворохтянська селищна рада восьмого скликання

Сорокова селищної ради (25.04.2024 р.)

Результати персонального голосування

№	Назва проекту рішення	За	Проти	Утримався
X	Затвердження порядку денного	<i>dlb</i>	—	—
1	Про надання дозволу на відведення земельних ділянок для обслуговування ЖЕН - 110 «Ямна –Ворохта»	<i>dlb</i>	—	—
2	Про детальне планування територій	<i>dlb</i>	—	—
п.1	Дати дозвіл на розроблення детального плану території			
	1.1. Гончар Тетяні Вячеславівні, жительці на земельну ділянку приватної власності площею 0,1283 га кадастровий номер: 2611040300:20:004:0256, з метою зміни цільового призначення - для будівництва та обслуговування житлового будинку, господарських будівель і споруд (присадибна ділянка) по вул. Войтул у смт Ворохта.	<i>dlb</i>	—	—
	1.2. Щербашоку Олегу Миколайовичу, жителю смт. на земельну ділянку приватної власності площею 0,1210 га кадастровий номер: 2611040300:21:002:0150, з метою зміни цільового призначення - для будівництва та обслуговування житлового будинку, господарських будівель і споруд по вул. Б. Хмельницького у смт Ворохта.	<i>dlb</i>	—	—
	1.3. Головному управлінню Державної служби України з надзвичайних ситуацій в Івано-Франківській області, в особі Аварійно-рятувального загону спеціального призначення Головного управління Державної служби України з надзвичайних ситуацій в Івано-Франківській області (код ЄДРПОУ 08588725), адреса: м. Івано-Франківськ, вул. Б. Хмельницького, 92А, на земельній ділянці площею 0,0500 га для будівництва адміністративної будівлі з гаражними приміщеннями пошуково-рятувального відділення по вул. Говерлянська у с-щі Ворохта. <i>Молдавчук Г.Ф. 0,0188га</i>	<i>dlb</i>	—	—
	1.4. Молдавчук Ганні Василівні, жительці на земельну ділянку приватної власності площею 0,0185 га кадастровий номер: 2611040300:20:006:0102, з метою зміни цільового призначення - для будівництва та обслуговування будівель торгівлі по вул. Д. Галицького у смт Ворохта.	<i>dlb</i>	—	—
	1.5. Мочерняк Христині Юрійівні, жительці на земельну ділянку приватної власності площею 0,3896 га кадастровий номер: 2611040300:20:001:0409, з метою зміни цільового призначення - для будівництва та обслуговування житлового будинку, господарських будівель і споруд по вул. О. Довбуша у смт Ворохта.	<i>dlb</i>	—	—

<p>1.6. Макійчуку Андрію Васильовичу, жителю смт. на земельну ділянку приватної власності площею 0,6100 га кадастровий номер: 2611040300:21:002:0031, з метою зміни цільового призначення - для будівництва та обслуговування житлового будинку, господарських будівель і споруд по вул. Б. Хмельницького у смт Ворохта.</p>	<p><i>dlh</i></p>	<p>-</p>	<p>-</p>
<p>1.7. Кроть Ромагу Станіславовичу, жителю м. , на земельну ділянку приватної власності площею 0,2341 га кадастровий номер: 2611040300:20:005:0239, з метою зміни цільового призначення - для будівництва та обслуговування житлового будинку, господарських будівель і споруд (присадибна ділянка) по вул. М. Грушевського у с-ще Ворохта.</p>	<p><i>dlh</i></p>	<p>-</p>	<p>-</p>
<p>1.8. Яремлю Юрію Васильовичу, жителю на земельну ділянку приватної власності площею 0,1337 га кадастровий номер: 2611040300:20:004:0010, з метою зміни цільового призначення - для будівництва та обслуговування житлового будинку, господарських будівель і споруд по вул. Б. Хмельницького у с-ще Ворохта.</p>	<p><i>dlh</i></p>	<p>-</p>	<p>-</p>
<p>1.9. Петричуку Василю Івановичу, жителю району, Івано-Франківської області на земельну ділянку приватної власності площею 0,4525 га кадастровий номер: 2611040300:21:008:0296, з метою зміни цільового призначення - для будівництва та обслуговування житлового будинку, господарських будівель і споруд (присадибна ділянка) по вул. Говерляньська у с-ще Ворохта.</p>	<p><i>dlh</i></p>	<p>-</p>	<p>-</p>
<p>1.10. Семчук Любов Григорівні, жительці на земельну ділянку приватної власності площею 0,2365 га кадастровий номер: 2611040300:21:008:0598, з метою зміни цільового призначення - для будівництва та обслуговування житлового будинку, господарських будівель і споруд (присадибна ділянка) по вул. Говерляньська у с-ще Ворохта.</p>	<p><i>dlh</i></p>	<p>-</p>	<p>-</p>
<p>1.11. Анищенку Назару Олександровичу, жителю м. на земельну ділянку приватної власності площею 0,1500 га кадастровий номер: 2611040300:21:006:0150, з метою зміни цільового призначення - для будівництва та обслуговування житлового будинку, господарських будівель і споруд (присадибна ділянка) по вул. Грицувівка у с-ще Ворохта.</p>	<p><i>dlh</i></p>	<p>-</p>	<p>-</p>
<p>1.12. Росінському Юрію Івановичу, житель на земельну ділянку приватної власності площею 1,0332 га кадастровий номер: 2611040300:19:002:0012, з метою зміни цільового призначення - для будівництва та обслуговування житлового будинку, господарських будівель і споруд (присадибна ділянка) по вул. Грицувівка у с-ще Ворохта.</p>	<p><i>dlh</i></p>	<p>-</p>	<p>-</p>
<p>1.13. Бойчук Вікторії Дмитрівні, жительці на земельну ділянку приватної</p>	<p><i>dlh</i></p>	<p>-</p>	<p>-</p>

	власності площею 0,0500 га кадастровий номер: 2611040300:20:003:0123, з метою зміни цільового призначення - для будівництва та обслуговування будівель торгівлі по вул. Д. Галицького у с-ще Ворохта.			
п.2	2.1. земельної ділянки площею 0,2025 га для будівництва та обслуговування житлового будинку, господарських будівель і споруд (присадибна ділянка) по вул. Височана у с-ще Ворохта, за рахунок земель приватної власності (кадастровий номер: 2611040300:21:002:0192), Саманюк Людмилі Дмитрівні, жительці	<i>dlh</i>	-	-
3	Про розгляд земельних питань			
п.1	Затвердити технічну документацію із землеустрою щодо встановлення меж земельної ділянки в натурі (на місцевості):			
	1.1. земельної ділянки площею 0,1500 га кадастровий номер: 2611040300:20:001:0416 для будівництва та обслуговування житлового будинку, господарських будівель та споруд по вул. О. Довбуша, у смт Ворохта, Скорецькій Аніі Олексіївні, жительці та передати земельну ділянку у власність.	<i>dlh</i>	-	-
	1.2. земельної ділянки площею 0,1500 га кадастровий номер: 2611040300:20:001:0415 для будівництва та обслуговування житлового будинку, господарських будівель та споруд по вул. О. Довбуша, у смт Ворохта. Кострюк Ганні Михайлівні, жительці та передати земельну ділянку у власність.	<i>dlh</i>	-	-
	1.3. земельної ділянки площею 0,1495 га кадастровий номер: 2611040300:19:005:0128 для будівництва та обслуговування житлового будинку, господарських будівель та споруд по вул. Т. Шевченка, у смт Ворохта, Дедерчуку Роману Дмитровичу, жителю та Дедерчук Оксані Степанівні, жительці та передати земельну ділянку у власність.	<i>dlh</i>	-	-
	1.4. земельної ділянки площею 0,1500 га кадастровий номер: 2611040300:21:002:0208 для будівництва та обслуговування житлового будинку, господарських будівель та споруд по вул. Височана, у с-ще Ворохта, Кузніцькому Богдану Павловичу, жителю та передати земельну ділянку у власність.	<i>dlh</i>	-	-
	1.5. земельної ділянки площею 0,0324 га для будівництва та обслуговування житлового будинку, господарських будівель та споруд по вул. Височана, у с-ще Ворохта, Хомину Роману Юрійовичу, жителю	<i>dlh</i>	-	-
	1.6. земельної ділянки площею 0,1631 га для ведення особистого селянського господарства по вул. Височана, у	<i>dlh</i>	-	-

	с-ще Ворохта, Хомину Роману Юрійовичу, жителю м.			
	1.7. земельної ділянки площею 0,2500 га кадастровий номер: 2611091201:13:001:0130 для будівництва та обслуговування житлового будинку, господарських будівель та споруд по вул. Незалежності, у с. Татарів, Андрушко Ганні Андріївні, жительці	dlb	-	-
п.2	2. Затвердити проєкт землеустрою щодо зміни цільового призначення:			
	2.1. земельної ділянки площею 0,2699 га (кадастровий номер: 2611091201:13:011:0028) із земель для ведення особистого селянського господарства у землі житлової та громадської забудови (для будівництва та обслуговування житлового будинку, господарських будівель та споруд) по вул. І. Франка у смт Ворохта, Падсілій Ользі Юрійівні жителям	dlb	-	-
	2.2. земельної ділянки площею 0,0624 га (кадастровий номер: 2611091201:10:001:0004) із земель для ведення особистого селянського господарства у землі для будівництва та обслуговування об'єктів туристичної інфраструктури та закладів громадського харчування, по вул. Прутєць у с. Татарів, Гонак-Шевченко Олені Василівні жителям	dlb	-	-
	2.3. земельної ділянки площею 0,1349 га (кадастровий номер: 2611091201:13:003:0081) із земель для будівництва та обслуговування житлового будинку, господарських будівель та споруд у землі для будівництва та обслуговування будівель торгівлі, по вул. Незалежності у с. Татарів, Петричку Віктору Вікторовичу жителю	dlb	-	-
	2.4. земельної ділянки площею 0,1210 га (кадастровий номер: 2611091201:13:003:0136) із земель для ведення особистого селянського господарства у землі житлової та громадської забудови (для будівництва та обслуговування житлового будинку, господарських будівель та споруд) по вул. Незалежності у с. Татарів, Гаркавій Євдокії Василівні жителям,	dlb	-	-
	2.5. земельної ділянки площею 0,1376 га (кадастровий номер: 2611091201:13:013:0045) із земель для ведення особистого селянського господарства у землі для будівництва та обслуговування будівель торгівлі по вул. Незалежності у с. Татарів, Яблонь Ярославу Дмитровичу жителю,	dlb	-	-
	2.6. земельної ділянки площею 0,1942 га (кадастровий номер: 2611091201:13:013:0050) із земель для будівництва та обслуговування житлового будинку, господарських	dlb	-	-

	будівель та споруд (присадибна ділянка) у землі для будівництва та обслуговування будівель торгівлі по вул. Незалежності у с. Татарів, Яблонь Ярославу Дмитровичу жителю, 10.			
	2.7. земельної ділянки площею 0,2025 га (кадастровий номер: 2611040300:21:002:0192) із земель для ведення особистого селянського господарства у землі житлової та громадської забудови (для будівництва та обслуговування житлового будинку, господарських будівель та споруд) по вул. Височана у смт Ворохта, Саманюк Людмилі Дмитрівні жительці	del	-	-
	2.8. земельної ділянки площею 0,2315 га (кадастровий номер: 2611091201:12:001:0049) із земель для ведення особистого селянського господарства у землі житлової та громадської забудови (для будівництва та обслуговування житлового будинку, господарських будівель та споруд) по вул. Гірська у с. Татарів, Вербіцькій Гафії Юрївні жительці	del	-	-
	2.9. земельної ділянки площею 0,1314 га (кадастровий номер: 2611091201:13:005:0115) із земель для ведення особистого селянського господарства у землі житлової та громадської забудови (для будівництва та обслуговування житлового будинку, господарських будівель та споруд) по вул. Т. Шевченка у с. Татарів, Кошут Тарасу Дмитровичу жителю	del	-	-
	2.10. земельної ділянки площею 0,1278 га (кадастровий номер: 2611091201:13:011:0121) із земель для ведення особистого селянського господарства у землі житлової та громадської забудови (для будівництва та обслуговування житлового будинку, господарських будівель та споруд) по вул. М. Грушевського у с. Татарів, Даничук Ользі Елксбаївні жительці	del	-	-
п.3	3. Затвердити проект землеустрою щодо відведення:			
	3.1. земельної ділянки з земель комунальної власності площею 0,2183 га (кадастровий номер: 2611040300:20:001:0417) для сінокосіння і випасання худоби по вул. Лесі Українки у смт Ворохта, Полесі Олександрю Валерійовичу, жителю та передати земельну ділянку у оренду терміном на 10 років.	del	-	-
	3.2. земельної ділянки з земель комунальної власності площею 0,0693 га (кадастровий номер: 2611091201:13:004:0076) для сінокосіння і випасання худоби по вул. Т. Шевченка у с. Татарів, Іващенко Володимирю Петровичу, жителю та передати земельну ділянку в оренду терміном на 10 років.	del	-	-
	3.3. земельної ділянки з земель комунальної власності площею 0,0957 га для обслуговування будівлі Івано-Франківського обласного державного центру туризму і краєзнавства учнівської молоді по вул. Д.Галицького, 8 в смт Ворохта, Івано-Франківському обласному	-	-	del

	державному центру туризму і краєзнавства учнівської молоді, юридична адреса: м. Івано-Франківськ вул. Нечуя-Левицького, 19 та передати ділянку в постійне користування.			
п.4	4. Дати дозвіл на виготовлення проекту землеустрою щодо відведення:			
	4.1. земельної ділянки в оренду з земель комунальної власності площею 0,1419 га по вул. Д. Галицького, 26А у смт Ворохта для розміщення, будівництва, експлуатації та обслуговування будівель і споруд об'єктів передачі електричної енергії (для обслуговування будинку лінійного поста), АТ «Прикарпаттяобленерго», юридична адреса: м. Івано-Франківськ, вул. Індустріальна, 34. Проект відведення даної земельної ділянки подати на затвердження селищної ради для надання в оренду.	-	-	dlt
	4.2. земельної ділянки з земель комунальної власності площею 0,1200 га для будівництва та обслуговування інших будівель громадської забудови по вул. Д. Галицького у смт Ворохта, Собчинському Юрію Володимировичу жителю . Проект відведення даної земельної ділянки подати на затвердження селищної ради для надання в оренду.	-	-	dlt
	4.3. земельної ділянки з земель комунальної власності площею 0,6600 га для сінокошення і випасання худоби (код 01.08.) по вул. О. Довбуна у с-ще Ворохта, Онищенко Сергію Анатолійовичу жителю . Проект відведення даної земельної ділянки подати на затвердження селищної ради для надання в оренду.	dlt	-	-
	4.4. земельної ділянки з земель комунальної власності площею 0,5000 га для розміщення та експлуатації будівель і споруд додаткових транспортних послуг та допоміжних операцій по вул. О. Довбуна у с-ще Ворохта, Онищенко Сергію Анатолійовичу жителю м. . Проект відведення даної земельної ділянки подати на затвердження селищної ради для надання в оренду.	dlt	-	-
п.5	Затвердити проект землеустрою щодо відведення земель комунальної власності, право оренди на яку пабуває Вовчук Андрій Русланович, на земельну ділянку площею 0,3433 га (кадастровий номер: 2611040300:21:007:0319) код 01.18. для сінокошення та випасання худоби, що розташована за адресою: вул. Миру, смт Ворохта.	dlt	-	-
п.6	Затвердити Ворохтянській селищній раді, Надвірнянського району, Івано-Франківської обл., юридична адреса: смт Ворохта, вул. Д.Галицького, 41 технічну документацію із землеустрою щодо інвентаризації земель комунальної власності на земельну	dlt	-	-

	ділянку площею 1,8078 га (кадастровий номер: 2611040300:16:001:0001) код 03.05. - землі житлової та громадської забудови для будівництва та обслуговування будівель закладів культурно-просвітницького обслуговування, (з метою будівництва реабілітаційного центру) що розташована за адресою: вул. Андрея Шептицького, с-ще Ворохта.			
п.7	Затвердити Ворохтянській селищній раді, Надвірнянського району, Івано-Франківської обл., юридична адреса: смт Ворохта, вул. Д.Галицького, 41 технічну документацію із землеустрою щодо інвентаризації земель комунальної власності на земельну ділянку площею 0,3195 га (кадастровий номер: 2611040300:21:008:0667) код 03.07. - землі житлової та громадської забудови для будівництва та обслуговування будівель торгівлі, що розташована за адресою: вул. Говерлянська, с-ще Ворохта.	<i>dlut</i>	-	-
4	Про виготовлення експертних грошових оцінок земель несільськогосподарського призначення	<i>dlut</i>	-	-
5	Про затвердження Звіту про виконання бюджету Ворохтянської селищної ради	<i>dlut</i>	-	-
6	Про зміни до бюджету Ворохтянської селищної ради на 2024 рік	<i>dlut</i>	-	-
7	Про внесення змін до рішення №330- 33/2023 від 21.12.2023 року «Про затвердження Програми розвитку туризму у Ворохтянській селищній територіальній громаді на 2024 рік»	<i>dlut</i>	-	-
8	Про внесення змін до рішення Ворохтянської селищної ради від 12.08.2021 року №124-10/2021 «Про затвердження Положення про оренду майна Ворохтянської селищної ради та забезпечення відносин у сфері оренди комунального майна»	<i>dlut</i>	-	-
9	Про включення до Переліку другого типу об'єктів комунального майна нежитлового приміщення для передачі в оренду	<i>dlut</i>	-	-
10	Про передачу з балансу на баланс автобуса КАВЗ 3270	<i>dlut</i>	-	-

11	Про оплату хореографічного гуртка Ворохтянського центру культури, дозвілля, молоді та спорту	dlb	-	-
12	Про намір передати в оренду нерухоме майно, що належить до комунальної власності Ворохтянської селищної ради	dlb	-	-
13	Про прийняття у комунальну власність майна	dlb	-	-
14	Про висення змін до рішення від 24.11.2020 року № 8-І/2020 «Про затвердження структури виконавчих органів Ворохтянської селищної ради, загальної чисельності апарату ради та її виконавчих органів (зі змінами)	dlb	-	-
15	Про затвердження розпоряджень селищного голови.	dlb	-	-
16	Різне			
16.1	Про оптимізацію складу для здійснення закупівлі	dlb	-	-

П.І.Б.
Депутата селищної ради Пакішук М.М.


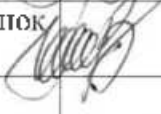

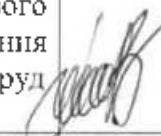


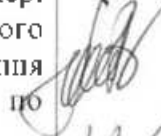
Особистий підпис dlb

БЮЛЕТЕНЬ ПОІМЕННОГО ГОЛОСУВАННЯ


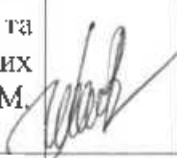
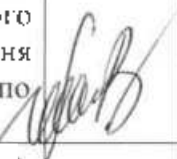
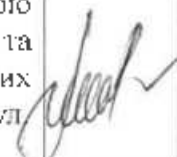
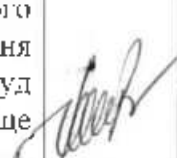

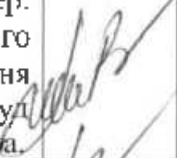

Ворохтянська селищна рада восьмого скликання







Сорокова селищної ради (25.04.2024 р.)

Результати персонального голосування

№	Назва проекту рішення	За	Проти	Утримався
X	Затвердження порядку денного			
1	Про надання дозволу на відведення земельних ділянок для обслуговування ЛЕП - 110 «Ямна –Ворохта»			
2	Про детальне планування територій			
п.1	Дати дозвіл на розроблення детального плану території			
	1.1. Гончар Тетяні В'ячеславівні, жительці на земельну ділянку приватної власності площею 0,1283 га кадастровий номер: 2611040300:20:004:0256, з метою зміни цільового призначення - для будівництва та обслуговування житлового будинку, господарських будівель і споруд (присадибна ділянка) по вул. Войтул у смт Ворохта.			
	1.2. Щербанюку Олегу Миколайовичу, жителю смт. на земельну ділянку приватної власності площею 0,1210 га кадастровий номер: 2611040300:21:002:0150, з метою зміни цільового призначення - для будівництва та обслуговування житлового будинку, господарських будівель і споруд по вул. Б. Хмельницького у смт Ворохта.			
	1.3. Головному управлінню Державної служби України з надзвичайних ситуацій в Івано-Франківській області, в особі Аварійно-рятувального загону спеціального призначення Головного управління Державної служби України з надзвичайних ситуацій в Івано-Франківській області (код ЄДРПОУ 08588725), адреса: м. Івано-Франківськ, вул. Б. Хмельницького, 92А, на земельній ділянці площею 0,0500 га для будівництва адміністративної будівлі з гаражними приміщеннями пошуково-рятувального відділення по вул. Говерлянська у с-ні Ворохта.			
	1.4. Молдавчук Ганні Васиївні, жительці на земельну ділянку приватної власності площею 0,0185 га кадастровий номер: 2611040300:20:006:0102, з метою зміни цільового призначення - для будівництва та обслуговування будівель торгівлі по вул. Д. Галицького у смт Ворохта.			
	1.5. Мочерняк Христині Юрійівні, жительці на земельну ділянку приватної власності площею 0,3896 га кадастровий номер: 2611040300:20:001:0409, з метою зміни цільового призначення - для будівництва та обслуговування житлового будинку, господарських будівель і споруд по вул. О. Довбуша у смт Ворохта.			





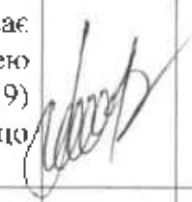
1.3 Молдавчук Г. В. 0,0185га.

	<p>1.6. Макійчуку Андрію Васильовичу, жителю смт. _____ на земельну ділянку приватної власності площею 0,6100 га кадастровий номер: 2611040300:21:002:0031, з метою зміни цільового призначення - для будівництва та обслуговування житлового будинку, господарських будівель і споруд по вул. Б. Хмельницького у смт Ворохта.</p>			
	<p>1.7. Крот Роману Станіславовичу, жителю м. _____ на земельну ділянку приватної власності площею 0,2341 га кадастровий номер: 2611040300:20:005:0239, з метою зміни цільового призначення - для будівництва та обслуговування житлового будинку, господарських будівель і споруд (присадибна ділянка) по вул. М. Грушевського у с-ще Ворохта.</p>			
	<p>1.8. Яремлю Юрію Васильовичу, жителю _____ на земельну ділянку приватної власності площею 0,1337 га кадастровий номер: 2611040300:20:004:0010, з метою зміни цільового призначення - для будівництва та обслуговування житлового будинку, господарських будівель і споруд по вул. Б. Хмельницького у с-ще Ворохта.</p>			
	<p>1.9. Петричуку Василю Івановичу, жителю _____ району, Івано-Франківської області на земельну ділянку приватної власності площею 0,4525 га кадастровий номер: 2611040300:21:008:0296, з метою зміни цільового призначення - для будівництва та обслуговування житлового будинку, господарських будівель і споруд (присадибна ділянка) по вул. Говерляньська у с-ще Ворохта.</p>			
	<p>1.10. Семчук Любов Григорівні, жительці _____ на земельну ділянку приватної власності площею 0,2365 га кадастровий номер: 2611040300:21:008:0598, з метою зміни цільового призначення - для будівництва та обслуговування житлового будинку, господарських будівель і споруд (присадибна ділянка) по вул. Говерляньська у с-ще Ворохта.</p>			
	<p>1.11. Анищенку Назару Олександровичу, жителю м. _____ на земельну ділянку приватної власності площею 0,1500 га кадастровий номер: 2611040300:21:006:0150, з метою зміни цільового призначення - для будівництва та обслуговування житлового будинку, господарських будівель і споруд (присадибна ділянка) по вул. Грицилівка у с-ще Ворохта.</p>			
	<p>1.12. Росінькому Юрію Івановичу, жителю _____ на земельну ділянку приватної власності площею 1,0332 га кадастровий номер: 2611040300:19:002:0012, з метою зміни цільового призначення - для будівництва та обслуговування житлового будинку, господарських будівель і споруд (присадибна ділянка) по вул. Грицилівка у с-ще Ворохта.</p>			
	<p>1.13. Бойчук Вікторії Дмитрівні, жительці _____ на земельну ділянку приватної</p>			


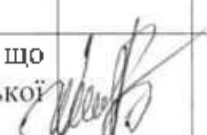
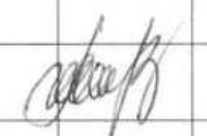



	власності площею 0,0500 га кадастровий номер: 2611040300:20:003:0123, з метою зміни цільового призначення - для будівництва та обслуговування будівель торгівлі по вул. Д. Галицького у с-ще Ворохта.		
п.2	2.1. земельної ділянки площею 0,2025 га для будівництва та обслуговування житлового будинку, господарських будівель і споруд (присадибна ділянка) по вул. Височана в с-ще Ворохта, за рахунок земель приватної власності (кадастровий номер: 2611040300:21:002:0192), Саманюк Людмилі Дмитрівні, жительці		
3	Про розгляд земельних питань		
п.1	Затвердити технічну документацію із землеустрою щодо встановлення меж земельної ділянки в натурі (на місцевості):		
	1.1. земельної ділянки площею 0,1500 га кадастровий номер: 2611040300:20:001:0416 для будівництва та обслуговування житлового будинку, господарських будівель та споруд по вул. О. Довбуша, у смт Ворохта, Скорецькій Анні Олександрівні, жительці та передати земельну ділянку у власність.		
	1.2. земельної ділянки площею 0,1500 га кадастровий номер: 2611040300:20:001:0415 для будівництва та обслуговування житлового будинку, господарських будівель та споруд по вул. О. Довбуша, у смт Ворохта, Кострюк Ганні Михайлівні, жительці вул. та передати земельну ділянку у власність.		
	1.3. земельної ділянки площею 0,1495 га кадастровий номер: 2611040300:19:005:0128 для будівництва та обслуговування житлового будинку, господарських будівель та споруд по вул. Т. Шевченка, у смт Ворохта, Дедерчуку Роману Дмитровичу, жителю та Дедерчук Оксані Степанівні, жительці та передати земельну ділянку у власність.		
	1.4. земельної ділянки площею 0,1500 га кадастровий номер: 2611040300:21:002:0208 для будівництва та обслуговування житлового будинку, господарських будівель та споруд по вул. Височана, у с-ще Ворохта, Кузницькому Богдану Павловичу, жителю та передати земельну ділянку у власність.		
	1.5. земельної ділянки площею 0,0324 га для будівництва та обслуговування житлового будинку, господарських будівель та споруд по вул. Височана, у с-ще Ворохта, Хомину Роману Юрійовичу, жителю		
	1.6. земельної ділянки площею 0,1631 га для ведення особистого селянського господарства по вул. Височана, у		

	с-ще Ворохта, Хомину Роману Юрійовичу, жителю м.		
	1.7. земельної ділянки площею 0,2500 га кадастровий номер: 2611091201:13:001:0130 для будівництва та обслуговування житлового будинку, господарських будівель та споруд по вул. Незалежності, у с. Татарів, Андрушко Ганні Андріївні, жительці		
п.2	2. Затвердити проект землеустрою щодо зміни цільового призначення:		
	2.1. земельної ділянки площею 0,2699 га (кадастровий номер: 2611091201:13:011:0028) із земель для ведення особистого селянського господарства у землі житлової та громадської забудови (для будівництва та обслуговування житлового будинку, господарських будівель та споруд) по вул. І. Франка у с. Ворохта ^{Татарів} , Надєїній Ользі Юрійівні жительці		
	2.2. земельної ділянки площею 0,0624 га (кадастровий номер: 2611091201:10:001:0004) із земель для ведення особистого селянського господарства у землі для будівництва та обслуговування об'єктів туристичної інфраструктури та закладів громадського харчування, по вул. (Прутень) ^{Татарів} у с. Татарів, Гопак-Шевченко Олені Василівні жительці		
	2.3. земельної ділянки площею 0,1349 га (кадастровий номер: 2611091201:13:003:0081) із земель для будівництва та обслуговування житлового будинку, господарських будівель та споруд у землі для будівництва та обслуговування будівель торгівлі, по вул. Незалежності у с. Татарів, Петричку Віктору Вікторовичу жителю		
	2.4. земельної ділянки площею 0,1210 га (кадастровий номер: 2611091201:13:003:0136) із земель для ведення особистого селянського господарства у землі житлової та громадської забудови (для будівництва та обслуговування житлового будинку, господарських будівель та споруд) по вул. Незалежності у с. Татарів, Гаркавій Євдокії Василівні жительці,		
	2.5. земельної ділянки площею 0,1376 га (кадастровий номер: 2611091201:13:013:0045) із земель для ведення особистого селянського господарства у землі для будівництва та обслуговування будівель торгівлі по вул. Незалежності у с. Татарів, Яблоць Ярославу Дмитровичу жителю,		
	2.6. земельної ділянки площею 0,1942 га (кадастровий номер: 2611091201:13:013:0050) із земель для будівництва та обслуговування житлового будинку, господарських		

	будівель та споруд (присадибна ділянка) у землі для будівництва та обслуговування будівель торгівлі по вул. Незалежності у с. Татарів, Яблонь Ярославу Дмитровичу жителю.		
	2.7. земельної ділянки площею 0,2025 га (кадастровий номер: 2611040300:21:002:0192) із земель для ведення особистого селянського господарства у землі житлової та громадської забудови (для будівництва та обслуговування житлового будинку, господарських будівель та споруд) по вул. Височана у смт Ворохта, Саманюк Людмилі Дмитрівні жительці		
	2.8. земельної ділянки площею 0,2315 га (кадастровий номер: 2611091201:12:001:0049) із земель для ведення особистого селянського господарства у землі житлової та громадської забудови (для будівництва та обслуговування житлового будинку, господарських будівель та споруд) по вул. Гірська у с. Татарів, Вербіцькій Гафії Юріївні жительці		
	2.9. земельної ділянки площею 0,1314 га (кадастровий номер: 2611091201:13:005:0115) із земель для ведення особистого селянського господарства у землі житлової та громадської забудови (для будівництва та обслуговування житлового будинку, господарських будівель та споруд) по вул. Т. Шевченка у с. Татарів, Кошут Тарасу Дмитровичу жителю		
	2.10. земельної ділянки площею 0,1278 га (кадастровий номер: 2611091201:13:011:0121) із земель для ведення особистого селянського господарства у землі житлової та громадської забудови (для будівництва та обслуговування житлового будинку, господарських будівель та споруд) по вул. М. Грушевського у с. Татарів, Данишук Ользі Бякебаївні жительці		
п.3	3. Затвердити проект землеустрою щодо відведення:		
	3.1. земельної ділянки з земель комунальної власності площею 0,2183 га (кадастровий номер: 2611040300:20:001:0417) для сінокосіння і випасання худоби по вул. Лесі Українки у смт Ворохта, Полесі Олександрі Валерійовичу, жителю та передати земельну ділянку у оренду терміном на 10 років.		
	3.2. земельної ділянки з земель комунальної власності площею 0,0693 га (кадастровий номер: 2611091201:13:004:0076) для сінокосіння і випасання худоби по вул. Т. Шевченка у с. Татарів, Івашенку Володимирі Петровичу, жителю та передати земельну ділянку в оренду терміном на 10 років.		
	3.3. земельної ділянки з земель комунальної власності площею 0,0957 га для обслуговування будівлі Івано-Франківського обласного державного центру туризму і краєзнавства учнівської молоді по вул. Д.Галицького, 8 у смт Ворохта, Івано-Франківському обласному		

	державному центру туризму і краєзнавства учнівської молоді, юридична адреса: м. Івано-Франківськ вул. Печуя-Левицького,19 та передати ділянку в постійне користування.			
п.4	4. Дати дозвіл на виготовлення проекту землеустрою щодо відведення:			
	4.1. земельної ділянки в оренду з земель комунальної власності площею 0,1419 га по вул. Д. Галицького, 26А у смт Ворохта для розміщення, будівництва, експлуатації та обслуговування будівель і споруд об'єктів передачі електричної енергії (для обслуговування будинку лінійного поста), АТ «Прикарпаттяобленерго», юридична адреса: м. Івано-Франківськ. вул. Індустріальна, 34. Проект відведення даної земельної ділянки подати на затвердження селищної ради для надання в оренду.			
	4.2. земельної ділянки з земель комунальної власності площею 0,1200 га для будівництва та обслуговування інших будівель громадської забудови по вул. Д. Галицького у смт Ворохта, Собчинському Юрію Володимировичу жителю . Проект відведення даної земельної ділянки подати на затвердження селищної ради для надання в оренду.			
	4.3. земельної ділянки з земель комунальної власності площею 0,6600 га для сінокошення і випасання худоби (код 01.08.) по вул. О. Довбуша у с-ще Ворохта, Онищенко Сергію Анатолійовичу жителю . Проект відведення даної земельної ділянки подати на затвердження селищної ради для надання в оренду.			
	4.4. земельної ділянки з земель комунальної власності площею 0,5000 га для розміщення та експлуатації будівель і споруд додаткових транспортних послуг та допоміжних операцій по вул. О. Довбуша у с-ще Ворохта, Онищенко Сергію Анатолійовичу жителю м. . Проект відведення даної земельної ділянки подати на затвердження селищної ради для надання в оренду.			
п.5	Затвердити проєкт землеустрою щодо відведення земель комунальної власності, право оренди на яку набуває Вовчук Андрій Русланович, на земельну ділянку площею 0,3433 га (кадастровий номер: 2611040300:21:007:0319) код 01.18. – для сінокошення та випасання худоби, що розташована за адресою: вул. Миру, смт Ворохта.			
п.6	Затвердити Ворохтянській селищній раді, Натвірянського району, Івано-Франківської обл., юридична адреса: смт Ворохта, вул. Д.Галицького, 41 технічну документацію із землеустрою щодо інвентаризації земель комунальної власності на земельну			

	ділянку площею 1,8078 га (кадастровий номер: 2611040300:16:001:0001) код 03.05. – землі житлової та громадської забудови для будівництва та обслуговування будівель закладів культурно-просвітницького обслуговування, (з метою будівництва реабілітаційного центру) що розташована за адресою: вул. Андрея Шептицького, с-ще Ворохта.			
п.7	Затвердити Ворохтянській селищній раді, Надвірнянського району, Івано-Франківської обл., юридична адреса: смт Ворохта, вул. Д.Галицького, 41 технічну документацію із землеустрою щодо інвентаризації земель комунальної власності на земельну ділянку площею 0,3195 га (кадастровий номер: 2611040300:21:008:0667) код 03.07. землі житлової та громадської забудови для будівництва та обслуговування будівель торгівлі, що розташована за адресою: вул. Говерляківська, с-ще Ворохта.			
4	Про виготовлення експертних грошових оцінок земель несільськогосподарського призначення			
5	Про затвердження Звіту про виконання бюджету Ворохтянської селищної ради			
6	Про зміни до бюджету Ворохтянської селищної ради на 2024 рік			
7	Про внесення змін до рішення №330- 33/2023 від 21.12.2023 року «Про затвердження Програми розвитку туризму у Ворохтянській селищній територіальній громаді на 2024 рік»			
8	Про внесення змін до рішення Ворохтянської селищної ради від 12.08.2021 року №124-10/2021 «Про затвердження Положення про оренду майна Ворохтянської селищної ради та забезпечення відносин у сфері оренди комунального майна»			
9	Про включення до Переліку другого типу об'єктів комунального майна нежитлового приміщення для передачі в оренду			
10	Про передачу в балансу на баланс автобуса КАВЗ 3270			

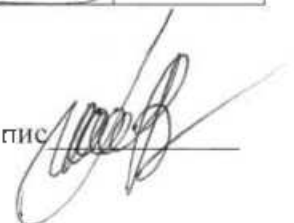
11	Про оплату хореографічного гуртка Ворохтянського центру культури, дозвілля, молоді та спорту		
12	Про намір передати в оренду нерухоме майно, що належить до комунальної власності Ворохтянської селищної ради		
13	Про прийняття у комунальну власність майна		
14	Про внесення змін до рішення від 24.11.2020 року № 8-1/2020 «Про затвердження структури виконавчих органів Ворохтянської селищної ради, загальної чисельності апарату ради та її виконавчих органів (зі змінами)		
15	Про затвердження розпоряджень селищного голови.		
16	Різне <i>Про обґрунтування рішення ради для здійснення закупівлі.</i>		

П.І.Б.

Депутата селищної ради

Ямольна Т. Ю.

Особистий підпис


















БЮЛЕТЕНЬ ПОІМЕННОГО ГОЛОСУВАННЯ









Ворохтянська селищна рада восьмого скликання








Сорокова селищної ради (25.04.2024 р.)










Результати персонального голосування






№	Назва проекту рішення	За	Проти	Утримався
X	Затвердження порядку денного		—	—
1	Про надання дозволу на відведення земельних ділянок для обслуговування ЛЕП - 110 «Ямна –Ворохта»		—	—
2	Про детальне планування території		—	—
п.1	Дати дозвіл на розроблення детального плану території			
	1.1. Гончар Тетяні В'ячеславівні, жительці на земельну ділянку приватної власності площею 0,1283 га кадастровий номер: 2611040300:20:004:0256, з метою зміни цільового призначення - для будівництва та обслуговування житлового будинку, господарських будівель і споруд (присадибна ділянка) по вул. Войтул у смт Ворохта.		—	—
	1.2. Щербанюку Олегу Миколайовичу, жителю смт. на земельну ділянку приватної власності площею 0,1210 га кадастровий номер: 2611040300:21:002:0150, з метою зміни цільового призначення - для будівництва та обслуговування житлового будинку, господарських будівель і споруд по вул. Б. Хмельницького у смт Ворохта.		—	—
	1.3. Головному управлінню Державної служби України з надзвичайних ситуацій в Івано-Франківській області, в особі Аварійно-рятувального загону спеціального призначення Головного управління Державної служби України з надзвичайних ситуацій в Івано-Франківській області (код ЄДРПОУ 08588725), адреса: м. Івано-Франківськ, вул. Б. Хмельницького, 92А, на земельній ділянці площею 0,0500 га для будівництва адміністративної будівлі з гаражними приміщеннями пошуково-рятувального відділення по вул. Говерлянська у с-щі Ворохта. <i>Молдавчук Т.В. 0018810</i>		—	—
	1.4. Молдавчук Ганні Василівні, жительці на земельну ділянку приватної власності площею 0,0185 га кадастровий номер: 2611040300:20:006:0102, з метою зміни цільового призначення - для будівництва та обслуговування будівель торгівлі по вул. Д. Галицького у смт Ворохта.		—	—
	1.5. Мочерняк Христині Юрївні, жительці на земельну ділянку приватної власності площею 0,3896 га кадастровий номер: 2611040300:20:001:0409, з метою зміни цільового призначення - для будівництва та обслуговування житлового будинку, господарських будівель і споруд по вул. О. Довбуша у смт Ворохта.		—	—










<p>1.6. Макійчуку Андрію Васильовичу, жителю смт. _____ на земельну ділянку приватної власності площею 0,6100 га кадастровий номер: 2611040300:21:002:0031, з метою зміни цільового призначення - для будівництва та обслуговування житлового будинку, господарських будівель і споруд по вул. Б. Хмельницького у смт Ворохта.</p>		<p>—</p>	<p>—</p>
<p>1.7. Кроть Роману Станіславовичу, жителю м. _____, на земельну ділянку приватної власності площею 0,2341 га кадастровий номер: 2611040300:20:005:0239, з метою зміни цільового призначення - для будівництва та обслуговування житлового будинку, господарських будівель і споруд (присадибна ділянка) по вул. М. Грушевського у с-ще Ворохта.</p>		<p>—</p>	<p>—</p>
<p>1.8. Яремлю Юрію Васильовичу, жителю _____ на земельну ділянку приватної власності площею 0,1337 га кадастровий номер: 2611040300:20:004:0010, з метою зміни цільового призначення - для будівництва та обслуговування житлового будинку, господарських будівель і споруд по вул. Б. Хмельницького у с-ще Ворохта.</p>		<p>—</p>	<p>—</p>
<p>1.9. Петричуку Василю Івановичу, жителю району, Івано-Франківської області на земельну ділянку приватної власності площею 0,4525 га кадастровий номер: 2611040300:21:008:0296, з метою зміни цільового призначення - для будівництва та обслуговування житлового будинку, господарських будівель і споруд (присадибна ділянка) по вул. Говерляняська у с-ще Ворохта.</p>		<p>—</p>	<p>—</p>
<p>1.10. Семчук Любов Григорівні, жительці _____ на земельну ділянку приватної власності площею 0,2365 га кадастровий номер: 2611040300:21:008:0598, з метою зміни цільового призначення - для будівництва та обслуговування житлового будинку, господарських будівель і споруд (присадибна ділянка) по вул. Говерляняська у с-ще Ворохта.</p>		<p>—</p>	<p>—</p>
<p>1.11. Анищенко Назару Олександровичу, жителю м. _____ на земельну ділянку приватної власності площею 0,1500 га кадастровий номер: 2611040300:21:006:0150, з метою зміни цільового призначення - для будівництва та обслуговування житлового будинку, господарських будівель і споруд (присадибна ділянка) по вул. Грицулівка у с-ще Ворохта.</p>		<p>—</p>	<p>—</p>
<p>1.12. Росінському Юрію Івановичу, житель _____ на земельну ділянку приватної власності площею 1,0332 га кадастровий номер: 2611040300:19:002:0012, з метою зміни цільового призначення - для будівництва та обслуговування житлового будинку, господарських будівель і споруд (присадибна ділянка) по вул. Грицулівка у с-ще Ворохта.</p>		<p>—</p>	<p>—</p>
<p>1.13. Бойчук Вікторії Дмитрівні, жительці _____ на земельну ділянку приватної</p>			







	власності площею 0,0500 га кадастровий номер: 2611040300:20:003:0123, з метою зміни цільового призначення - для будівництва та обслуговування будівель торгівлі по вул. Д. Галицького у с-ще Ворохта.		—	—
п.2	2.1. земельної ділянки площею 0,2025 га для будівництва та обслуговування житлового будинку, господарських будівель і споруд (присадибна ділянка) по вул. Височана в с-ще Ворохта, за рахунок земель приватної власності (кадастровий номер: 2611040300:21:002:0192), Саманов Людмилі Дмитрівні, жительці		—	—
3	Про розгляд земельних питань		—	—
п.1	Затвердити технічну документацію із землеустрою щодо встановлення меж земельної ділянки в натурі (на місцевості):			
	1.1. земельної ділянки площею 0,1500 га кадастровий номер: 2611040300:20:001:0416 для будівництва та обслуговування житлового будинку, господарських будівель та споруд по вул. О. Довбуша, у смт Ворохта, Скорецькій Анні Олексіївні, жительці та передати земельну ділянку у власність.		—	—
	1.2. земельної ділянки площею 0,1500 га кадастровий номер: 2611040300:20:001:0415 для будівництва та обслуговування житлового будинку, господарських будівель та споруд по вул. О. Довбуша, у смт Ворохта, Кострюк Ганні Михайлівні, жительці та передати земельну ділянку у власність.		—	—
	1.3. земельної ділянки площею 0,1495 га кадастровий номер: 2611040300:19:005:0128 для будівництва та обслуговування житлового будинку, господарських будівель та споруд по вул. Г. Шевченка, у смт Ворохта, Дедерчуку Роману Дмитровичу, жителю та Дедерчук Оксані Степанівні, жительці та передати земельну ділянку у власність.		—	—
	1.4. земельної ділянки площею 0,1500 га кадастровий номер: 2611040300:21:002:0208 для будівництва та обслуговування житлового будинку, господарських будівель та споруд по вул. Височана, у с-ще Ворохта, Кузницькому Богдану Павловичу, жителю та передати земельну ділянку у власність.		—	—
	1.5. земельної ділянки площею 0,0324 га для будівництва та обслуговування житлового будинку, господарських будівель та споруд по вул. Височана, у с-ще Ворохта, Хомину Роману Юрійовичу, жителю		—	—
	1.6. земельної ділянки площею 0,1631 га для ведення особистого селянського господарства по вул. Височана, у			

	с-пте Ворохта, Хомину Роману Юрійовичу, жителю м.		—	—
	1.7. земельної ділянки площею 0,2500 га кадастровий номер: 2611091201:13:001:0130 для будівництва та обслуговування житлового будинку, господарських будівель та споруд по вул. Незалежності, у с. Татарів, Андрушко Ганні Андрійові, жителям		—	—
п.2	2. Затвердити проєкт землеустрою щодо зміни цільового призначення:			
	2.1. земельної ділянки площею 0,2699 га (кадастровий номер: 2611091201:13:011:0028) із земель для ведення особистого селянського господарства у землі житлової та громадської забудови (для будівництва та обслуговування житлового будинку, господарських будівель та споруд) по вул. І. Франка у с. Ворохта ^{с. Татарів} Надєїній Ользі Юрійовні жителям		—	—
	2.2. земельної ділянки площею 0,0624 га (кадастровий номер: 2611091201:10:001:0004) із земель для ведення особистого селянського господарства у землі для будівництва та обслуговування об'єктів туристичної інфраструктури та закладів громадського харчування, по вул. Прутць у с. Татарів, Голак-Шевченко Олені Василівні жителям		—	—
	2.3. земельної ділянки площею 0,1349 га (кадастровий номер: 2611091201:13:003:0081) із земель для будівництва та обслуговування житлового будинку, господарських будівель та споруд у землі для будівництва та обслуговування будівель торгівлі, по вул. Незалежності у с. Татарів, Петричку Віктору Вікторовичу жителю		—	—
	2.4. земельної ділянки площею 0,1210 га (кадастровий номер: 2611091201:13:003:0136) із земель для ведення особистого селянського господарства у землі житлової та громадської забудови (для будівництва та обслуговування житлового будинку, господарських будівель та споруд) по вул. Незалежності у с. Татарів, Гаркавій Євдокії Василівні жителям		—	—
	2.5. земельної ділянки площею 0,1376 га (кадастровий номер: 2611091201:13:013:0045) із земель для ведення особистого селянського господарства у землі для будівництва та обслуговування будівель торгівлі по вул. Незалежності у с. Татарів, Яблонь Ярославу Дмитровичу жителю.		—	—
	2.6. земельної ділянки площею 0,1942 га (кадастровий номер: 2611091201:13:013:0050) із земель для будівництва та обслуговування житлового будинку, господарських			

	будівель та споруд (присадибна ділянка) у землі для будівництва та обслуговування будівель торгівлі по вул. Незалежності у с. Татарів, Яблонь Ярославу Дмитровичу жителю,		—	—
	2.7. земельної ділянки площею 0,2025 га (кадастровий номер: 2611040300:21:002:0192) із земель для ведення особистого селянського господарства у землі житлової та громадської забудови (для будівництва та обслуговування житлового будинку, господарських будівель та споруд) по вул. Височана у смт Ворохта, Саманок Людмили Дмитрівни жительці		—	—
	2.8. земельної ділянки площею 0,2315 га (кадастровий номер: 2611091201:12:001:0049) із земель для ведення особистого селянського господарства у землі житлової та громадської забудови (для будівництва та обслуговування житлового будинку, господарських будівель та споруд) по вул. Гірська у с. Татарів, Вербіцькій Гафії Юріївні жительці		—	—
	2.9. земельної ділянки площею 0,1314 га (кадастровий номер: 2611091201:13:005:0115) із земель для ведення особистого селянського господарства у землі житлової та громадської забудови (для будівництва та обслуговування житлового будинку, господарських будівель та споруд) по вул. Т. Шевченка у с. Татарів, Кошут Тарасу Дмитровичу жителю		—	—
	2.10. земельної ділянки площею 0,1278 га (кадастровий номер: 2611091201:13:011:0121) із земель для ведення особистого селянського господарства у землі житлової та громадської забудови (для будівництва та обслуговування житлового будинку, господарських будівель та споруд) по вул. М. Грушевського у с. Татарів, Данишук Ользі Епкебайвни жительці		—	—
п.3	3. Затвердити проєкт землеустрою щодо відведення:			
	3.1. земельної ділянки з земель комунальної власності площею 0,2183 га (кадастровий номер: 2611040300:20:001:0417) для сінокошія і випасання худоби по вул. Лесі Українки у смт Ворохта, Полесі Олександрі Валерійовичу, жителю та передати земельну ділянку у оренду терміном на 10 років.		—	—
	3.2. земельної ділянки з земель комунальної власності площею 0,0693 га (кадастровий номер: 2611091201:13:004:0076) для сінокошія і випасання худоби по вул. Т. Шевченка у с. Татарів, Іваценку Володимирі Петровичу, жителю та передати земельну ділянку в оренду терміном на 10 років.		—	—
	3.3. земельної ділянки з земель комунальної власності площею 0,0957 га для обслуговування будівлі Івано-Франківського обласного державного центру туризму і краєзнавства учнівської молоді по вул. Д.Галицького, 8 в смт Ворохта, Івано-Франківському обласному		—	

	державному центру туризму і краєзнавства учнівської молоді, юридична адреса: м. Івано-Франківськ вул. Нечуя-Левицького,19 та передати ділянку в постійне користування.			
п.4	4. Дати дозвіл на виготовлення проекту землеустрою щодо відведення:			
	4.1. земельної ділянки в оренду з земель комунальної власності площею 0,1419 га по вул. Д. Галицького, 26А у смт Ворохта для розміщення, будівництва, експлуатації та обслуговування будівель і споруд об'єктів передачі електричної енергії (для обслуговування будинку лінійного поста), АТ «Прикарпаттяобленерго», юридична адреса: м. Івано-Франківськ, вул. Індустріальна, 34. Проект відведення даної земельної ділянки подати на затвердження селищної ради для надання в оренду.	—	—	
	4.2. земельної ділянки з земель комунальної власності площею 0,1200 га для будівництва та обслуговування інших будівель громадської забудови по вул. Д. Галицького у смт Ворохта, Собчинському Юрію Володимировичу жителю Проект відведення даної земельної ділянки подати на затвердження селищної ради для надання в оренду.	—	—	
	4.3. земельної ділянки з земель комунальної власності площею 0,6600 га для сінокосіння і випасання худоби (код 01.08.) по вул. О. Довбуша у с-ще Ворохта, Онищенко Сергію Анатолійовичу жителю Проект відведення даної земельної ділянки подати на затвердження селищної ради для надання в оренду.		—	—
	4.4. земельної ділянки з земель комунальної власності площею 0,5000 га для розміщення та експлуатації будівель і споруд додаткових транспортних послуг та допоміжних операцій по вул. О. Довбуша у с-ще Ворохта, Онищенко Сергію Анатолійовичу жителю м. Проект відведення даної земельної ділянки подати на затвердження селищної ради для надання в оренду.		—	—
п.5	Затвердити проект землеустрою щодо відведення земель комунальної власності, право оренди на яку набуває Вовчук Андрій Русланович, на земельну ділянку площею 0.3433 га (кадастровий номер: 2611040300:21:007:0319) код 01.18. – для сінокосіння та випасання худоби, що розташована за адресою: вул. Миру, смт Ворохта.		—	—
п.6	Затвердити Ворохтянській селищній раді, Надвірнянського району, Івано-Франківської обл., юридична адреса: смт Ворохта, вул. Д.Галицького, 41 технічну документацію із землеустрою щодо інвентаризації земель комунальної власності на земельну			

	ділянку площею 1,8078 га (кадастровий номер: 2611040300:16:001:0001) код 03.05. землі житлової та громадської забудови для будівництва та обслуговування будівель закладів культурно-просвітницького обслуговування, (з метою будівництва реабілітаційного центру) що розташована за адресою: вул. Андрея Шеніцького, с-ще Ворохта.		—	—
п.7	Затвердити Ворохтянській селищній раді, Надвірнянського району, Івано-Франківської обл., юридична адреса: смт Ворохта, вул. Д.Галицького, 41 технічну документацію із землеустрою щодо інвентаризації земель комунальної власності на земельну ділянку площею 0.3195 га (кадастровий номер: 2611040300:21:008:0667) код 03.07. землі житлової та громадської забудови для будівництва та обслуговування будівель торгівлі, що розташована за адресою: вул. Говерляньська, с-ще Ворохта.		—	—
4	Про виготовлення експертних грошових оцінок земель несільськогосподарського призначення		—	—
5	Про затвердження Звіту про виконання бюджету Ворохтянської селищної ради		—	—
6	Про зміни до бюджету Ворохтянської селищної ради на 2024 рік		—	—
7	Про внесення змін до рішення №330- 33/2023 від 21.12.2023 року «Про затвердження Програми розвитку туризму у Ворохтянській селищній територіальній громаді на 2024 рік»		—	—
8	Про внесення змін до рішення Ворохтянської селищної ради від 12.08.2021 року №124-10/2021 «Про затвердження Положення про оренду майна Ворохтянської селищної ради та забезпечення відносин у сфері оренди комунального майна»		—	—
9	Про включення до Переліку другого типу об'єктів комунального майна нежитлового приміщення для передачі в оренду		—	—
10	Про передачу з балансу на баланс автобуса КАВЗ 3270		—	—

11	Про оплату хореографічного гуртка Ворохтянського центру культури, дозвілля, молоді та спорту		—	—
12	Про намір передати в оренду нерухоме майно, що належить до комунальної власності Ворохтянської селищної ради		—	—
13	Про прийняття у комунальну власність майпа		—	—
14	Про внесення змін до рішення від 24.11.2020 року № 8-1/2020 «Про затвердження структури виконавчих органів Ворохтянської селищної ради, загальної чисельності апарату ради та її виконавчих органів (зі змінами)		—	—
15	Про затвердження розпоряджень селищного голови.		—	—
16	Різне			
	16/1 Про обротнування підстави для здійснення землерівлі;		—	—

П.І.Б.

Депутата селищної ради

Масевич В. І.

Особистий підпис



















БЮЛЕТЕНЬ ПОІМЕННОГО ГОЛОСУВАННЯ








Ворохтянська селищна рада восьмого скликання








Сорокова селищної ради (25.04.2024 р.)









Результати персонального голосування







№	Назва проекту рішення	За	Проти	Утримався
X	Затвердження порядку денного			
1	Про надання дозволу на відведення земельних ділянок для обслуговування ЛЕП - 110 «Ямна –Ворохта»			
2	Про детальне планування територій			
п.1	Дати дозвіл на розроблення детального плану території			
	1.1. Гончар Тетяні В'ячеславівні, жительці на земельну ділянку приватної власності площею 0,1283 га кадастровий номер: 2611040300:20:004:0256, з метою зміни цільового призначення - для будівництва та обслуговування житлового будинку, господарських будівель і споруд (присадибна ділянка) по вул. Войтул у смт Ворохта.			
	1.2. Щербанюку Олегу Миколайовичу, жителю смт. на земельну ділянку приватної власності площею 0,1210 га кадастровий номер: 2611040300:21:002:0150, з метою зміни цільового призначення - для будівництва та обслуговування житлового будинку, господарських будівель і споруд по вул. Б. Хмельницького у смт Ворохта.			
	1.3. Головному управлінню Державної служби України з надзвичайних ситуацій в Івано-Франківській області, в особі Аварійно-рятувального загону спеціального призначення Головного управління Державної служби України з надзвичайних ситуацій в Івано-Франківській області (код ЄДРПОУ 08588725), адреса: м. Івано-Франківськ, вул. Б. Хмельницького, 92А, на земельній ділянці площею 0,0500 га для будівництва адміністративної будівлі з гаражними приміщеннями пошуково-рятувального відділення по вул. Говерлянська у с-щі Ворохта. <i>Молдавчук Г.В. 01.04.2024</i>			
1.4	1.4. Молдавчук Ганні Василівні, жительці на земельну ділянку приватної власності площею 0,0185 га кадастровий номер: 2611040300:20:006:0102, з метою зміни цільового призначення - для будівництва та обслуговування будівель торгівлі по вул. Д. Галицького у смт Ворохта.			
	1.5. Мочерняк Христині Юрївні, жительці на земельну ділянку приватної власності площею 0,3896 га кадастровий номер: 2611040300:20:001:0409, з метою зміни цільового призначення - для будівництва та обслуговування житлового будинку, господарських будівель і споруд по вул. О. Довбуша у смт Ворохта.			








<p>1.6. Макійчуку Андрію Васильовичу, жителю на земельну ділянку приватної власності площею 0.6100 га кадастровий номер: 2611040300:21:002:0031, з метою зміни цільового призначення - для будівництва та обслуговування житлового будинку, господарських будівель і споруд по вул. Б. Хмельницького у смт Ворохта.</p>			
<p>1.7. Кроть Роману Стаїславовичу, жителю м. на земельну ділянку приватної власності площею 0,2341 га кадастровий номер: 2611040300:20:005:0239, з метою зміни цільового призначення - для будівництва та обслуговування житлового будинку, господарських будівель і споруд (присадибна ділянка) по вул. М. Грушевського у с-ще Ворохта.</p>			
<p>1.8. Яремію Юрію Васильовичу, жителю на земельну ділянку приватної власності площею 0,1337 га кадастровий номер: 2611040300:20:004:0010, з метою зміни цільового призначення - для будівництва та обслуговування житлового будинку, господарських будівель і споруд по вул. Б. Хмельницького у с-ще Ворохта.</p>			
<p>1.9. Петричуку Василю Івановичу, жителю району, Івано-Франківської області на земельну ділянку приватної власності площею 0,4525 га кадастровий номер: 2611040300:21:008:0296, з метою зміни цільового призначення - для будівництва та обслуговування житлового будинку, господарських будівель і споруд (присадибна ділянка) по вул. Говерлянська у с-ще Ворохта.</p>			
<p>1.10. Семчук Любов Григорівні, жительці на земельну ділянку приватної власності площею 0.2365 га кадастровий номер: 2611040300:21:008:0598, з метою зміни цільового призначення - для будівництва та обслуговування житлового будинку, господарських будівель і споруд (присадибна ділянка) по вул. Говерлянська у с-ще Ворохта.</p>			
<p>1.11. Анищенку Пазару Олександровичу, жителю м. на земельну ділянку приватної власності площею 0,1500 га кадастровий номер: 2611040300:21:006:0150, з метою зміни цільового призначення - для будівництва та обслуговування житлового будинку, господарських будівель і споруд (присадибна ділянка) по вул. Грицувівка у с-ще Ворохта.</p>			
<p>1.12. Росінському Юрію Івановичу, житель на земельну ділянку приватної власності площею 1,0332 га кадастровий номер: 2611040300:19:002:0012, з метою зміни цільового призначення - для будівництва та обслуговування житлового будинку, господарських будівель і споруд (присадибна ділянка) по вул. Грицувівка у с-ще Ворохта.</p>			
<p>1.13. Бойчук Вікторії Дмитрівні, жительці на земельну ділянку приватної</p>			

	власності площею 0,0500 га кадастровий номер: 2611040300:20:003:0123, з метою зміни цільового призначення - для будівництва та обслуговування будівель торгівлі по вул. Д. Галицького у с-ще Ворохта.			
п.2	2.1. земельної ділянки площею 0,2025 га для будівництва та обслуговування житлового будинку, господарських будівель і споруд (присадибна ділянка) по вул. Височана в с-ще Ворохта, за рахунок земель приватної власності (кадастровий номер: 2611040300:21:002:0192), Саманюк Людмилі Дмитрівні, жительці			
3	Про розгляд земельних питань			
п.1	Загнвердити технічну документацію із землеустрою щодо встановлення меж земельної ділянки в натурі (на місцевості):			
	1.1. земельної ділянки площею 0,1500 га кадастровий номер: 2611040300:20:001:0416 для будівництва та обслуговування житлового будинку, господарських будівель та споруд по вул. О. Довбуша, у смт Ворохта, Скорецькій Анні Олексіївні, жительці та передати земельну ділянку у власність.			
	1.2. земельної ділянки площею 0,1500 га кадастровий номер: 2611040300:20:001:0415 для будівництва та обслуговування житлового будинку, господарських будівель та споруд по вул. О. Довбуша, у смт Ворохта, Кострюк Ганні Михайлівні, жительці та передати земельну ділянку у власність.			
	1.3. земельної ділянки площею 0,1495 га кадастровий номер: 2611040300:19:005:0128 для будівництва та обслуговування житлового будинку, господарських будівель та споруд по вул. Т. Шевченка, у смт Ворохта, Дедерчуку Роману Дмитровичу, жителю та Дедерчук Оксані Степанівні, жительці та передати земельну ділянку у власність.			
	1.4. земельної ділянки площею 0,1500 га кадастровий номер: 2611040300:21:002:0208 для будівництва та обслуговування житлового будинку, господарських будівель та споруд по вул. Височана, у с-ще Ворохта, Кузніцькому Богдану Павловичу, жителю та передати земельну ділянку у власність.			
	1.5. земельної ділянки площею 0,0324 га для будівництва та обслуговування житлового будинку, господарських будівель та споруд по вул. Височана, у с-ще Ворохта, Хомишу Роману Юрійовичу, жителю			
	1.6. земельної ділянки площею 0,1631 га для ведення особистого селянського господарства по вул. Височана, у			

	с-ще Ворохта, Хомпу Роману Іорійовичу, жителю м.		
	1.7. земельної ділянки площею 0,2500 га кадастровий номер: 2611091201:13:001:0130 для будівництва та обслуговування житлового будинку, господарських будівель та споруд по вул. Незалежності, у с. Татарів, Андрушко Ганні Андріївні, жительці		
п.2	2. Затвердити проект землеустрою щодо зміни цільового призначення:		
	2.1. земельної ділянки площею 0,2699 га (кадастровий номер: 2611091201:13:011:0028) із земель для ведення особистого селянського господарства у землі житлової та громадської забудови (для будівництва та обслуговування житлового будинку, господарських будівель та споруд) по вул. І. Франка у смт Ворохта, Падеїшій Ользі Юрїївні жителяці		
	2.2. земельної ділянки площею 0,0624 га (кадастровий номер: 2611091201:10:001:0004) із земель для ведення особистого селянського господарства у землі для будівництва та обслуговування об'єктів туристичної інфраструктури та закладів громадського харчування, по вул. Прутєць у с. Татарів, Гопак-Шевченко Олені Василівні жителяці		
	2.3. земельної ділянки площею 0,1349 га (кадастровий номер: 2611091201:13:003:0081) із земель для будівництва та обслуговування житлового будинку, господарських будівель та споруд у землі для будівництва та обслуговування будівель торгівлі, по вул. Незалежності у с. Татарів, Петричку Віктору Вікторовичу жителю		
	2.4. земельної ділянки площею 0,1210 га (кадастровий номер: 2611091201:13:003:0136) із земель для ведення особистого селянського господарства у землі житлової та громадської забудови (для будівництва та обслуговування житлового будинку, господарських будівель та споруд) по вул. Незалежності у с. Татарів, Паркавій Євдокії Василівні жителяці,		
	2.5. земельної ділянки площею 0,1376 га (кадастровий номер: 2611091201:13:013:0045) із земель для ведення особистого селянського господарства у землі для будівництва та обслуговування будівель торгівлі по вул. Незалежності у с. Татарів, Яблонь Ярославу Дмитровичу жителю,		
	2.6. земельної ділянки площею 0,1942 га (кадастровий номер: 2611091201:13:013:0050) із земель для будівництва та обслуговування житлового будинку, господарських		

	будівель та споруд (присадибна ділянка) у землі для будівництва та обслуговування будівель торгівлі по вул. Незалежності у с. Татарів, Яблонь Ярославу Дмитровичу жителю.		
	2.7. земельної ділянки площею 0,2025 га (кадастровий номер: 2611040300:21:002:0192) із земель для ведення особистого селянського господарства у землі житлової та громадської забудови (для будівництва та обслуговування житлового будинку, господарських будівель та споруд) по вул. Височана у смт Ворохта, Саманок Людмилі Дмитрівні жительні		
	2.8. земельної ділянки площею 0,2315 га (кадастровий номер: 2611091201:12:001:0049) із земель для ведення особистого селянського господарства у землі житлової та громадської забудови (для будівництва та обслуговування житлового будинку, господарських будівель та споруд) по вул. Гірська у с. Татарів, Вербіцькій Гафії Юрійвні жительні		
	2.9. земельної ділянки площею 0,1314 га (кадастровий номер: 2611091201:13:005:0115) із земель для ведення особистого селянського господарства у землі житлової та громадської забудови (для будівництва та обслуговування житлового будинку, господарських будівель та споруд) по вул. Т. Шевченка у с. Татарів, Кошут Тарасу Дмитровичу жителю		
	2.10. земельної ділянки площею 0,1278 га (кадастровий номер: 2611091201:13:011:0121) із земель для ведення особистого селянського господарства у землі житлової та громадської забудови (для будівництва та обслуговування житлового будинку, господарських будівель та споруд) по вул. М. Грушевського у с. Татарів, Данишук Ользі Енкебайвні жительні		
п.3	3. Затвердити проект землеустрою щодо відведення:		
	3.1. земельної ділянки з земель комунальної власності площею 0,2183 га (кадастровий номер: 2611040300:20:001:0417) для сінокосіння і випасання худоби по вул. Лесі Українки у смт Ворохта, Полесі Олександрю Валерійовичу, жителю вул. та передати земельну ділянку у оренду терміном на 10 років.		
	3.2. земельної ділянки з земель комунальної власності площею 0,0693 га (кадастровий номер: 2611091201:13:004:0076) для сінокосіння і випасання худоби по вул. Т. Шевченка у с. Татарів, Іващенко Володимирю Петровичу, жителю та передати земельну ділянку в оренду терміном на 10 років.		
	3.3. земельної ділянки з земель комунальної власності площею 0,0957 га для обслуговування будівлі Івано-Франківського обласного державного центру туризму і краєзнавства учнівської молоді по вул. Д.Галицького, 8 в смт Ворохта, Івано-Франківському обласному		

	державному центру туризму і краєзнавства учнівської молоді, юридична адреса: м. Івано-Франківськ вул. Печуя-Левицького.19 та передати ділянку в постійне користування.			
п.4	4. Дати дозвіл на виготовлення проекту землеустрою щодо відведення:			
	4.1. земельної ділянки в оренду з земель комунальної власності площею 0,1419 га по вул. Д. Галицького, 26А у смт Ворохта для розміщення, будівництва, експлуатації та обслуговування будівель і споруд об'єктів передачі електричної енергії (для обслуговування будинку лінійного поста), АТ «Прикарпаттяобленерго», юридична адреса: м. Івано-Франківськ, вул. Індустріальна, 34. Проект відведення даної земельної ділянки подати на затвердження селищної ради для надання в оренду.			
	4.2. земельної ділянки з земель комунальної власності площею 0,1200 га для будівництва та обслуговування інших будівель громадської забудови по вул. Д. Галицького у смт Ворохта, Собчицькому Юрію Володимировичу жителю . Проект відведення даної земельної ділянки подати на затвердження селищної ради для надання в оренду.			
	4.3. земельної ділянки з земель комунальної власності площею 0,6600 га для сінокошіння і випасання худоби (код 01.08.) по вул. О. Довбуша у с-ще Ворохта, Онищенко Сергію Анатолійовичу жителю . Проект відведення даної земельної ділянки подати на затвердження селищної ради для надання в оренду.			
	4.4. земельної ділянки з земель комунальної власності площею 0,5000 га для розміщення та експлуатації будівель і споруд додаткових транспортних послуг та допоміжних операцій по вул. О. Довбуша у с-ще Ворохта, Онищенко Сергію Анатолійовичу жителю М. . Проект відведення даної земельної ділянки подати на затвердження селищної ради для надання в оренду.			
п.5	Затвердити проект землеустрою щодо відведення земель комунальної власності, право оренди на яку набуває Вовчук Андрій Русланович, на земельну ділянку площею 0,3433 га (кадастровий номер: 2611040300:21:007:0319) код 01.18. – для сінокошіння та випасання худоби, що розташована за адресою: вул. Миру, смт Ворохта.			
п.6	Затвердити Ворохтянській селищній раді, Падвірнянського району, Івано-Франківської обл., юридична адреса: смт Ворохта, вул. Д.Галицького, 41 технічну документацію із землеустрою щодо інвентаризації земель комунальної власності на земельну			

	ділянку площею 1.8078 га (кадастровий номер: 2611040300:16:001:0001) код 03.05. – землі житлової та громадської забудови для будівництва та обслуговування будівель закладів культурно-просвітницького обслуговування, (з метою будівництва реабілітаційного центру) що розташована за адресою: вул. Андрія Шестицького, с-ще Ворохта.			
п.7	Затвердити Ворохтянській селищній раді, Надвірнянського району, Івано-Франківської обл., юридична адреса: смт Ворохта, вул. Д.Галицького, 41 технічну документацію із землеустрою щодо інвентаризації земель комунальної власності на земельну ділянку площею 0,3195 га (кадастровий номер: 2611040300:21:008:0667) код 03.07. – землі житлової та громадської забудови для будівництва та обслуговування будівель торгівлі, що розташована за адресою: вул. Говерлянська, с-ще Ворохта.			
4	Про виготовлення скенертних грошових оцінок земель несільськогосподарського призначення			
5	Про затвердження Звіту про виконання бюджету Ворохтянської селищної ради			
6	Про зміни до бюджету Ворохтянської селищної ради на 2024 рік			
7	Про внесення змін до рішення №330- 33/2023 від 21.12.2023 року «Про затвердження Програми розвитку туризму у Ворохтянській селищній територіальній громаді на 2024 рік»			
8	Про внесення змін до рішення Ворохтянської селищної ради від 12.08.2021 року №124-10/2021 «Про затвердження Положення про оренду майна Ворохтянської селищної ради та забезпечення відносин у сфері оренди комунального майна»			
9	Про включення до Переліку другого типу об'єктів комунального майна нежитлового приміщення для передачі в оренду			
10	Про передачу з балансу на баланс автобуса КАВЗ 3270	