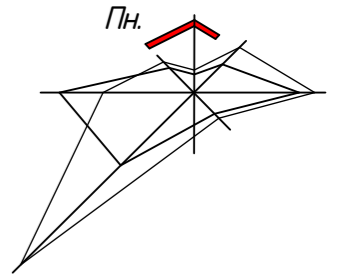












ПРОЕКТНИЙ ПЛАН.
ПЛАН ЧЕРВОНИХ ЛІНІЙ (М 1:500).






УМОВНІ ПОЗНАЧЕННЯ:

-  - існуюча житлова та нежитлова забудова
-  - існуюча транспортна мережа центральної та житлової вулиці
-  - межі земельних ділянок на які розробляється ДПТ
-  - територія опрацювання ДПТ
-  - "червоні лінії" вулиці
-  - лінія забудови
-  - охоронна зона ЛЕП 0,4 кВт, 0,35кВт та трансформаторної підстанції
-  - проектна житлова забудова
-  - проєктовані проїзди, площадки відмостка, тротуари та пішохідні доріжки (покриття з дорожньої та тротуарної бруківки)
-  - проєктоване та оновлене існуюче озеленення

ЕКСПЛІКАЦІЯ БУДІВЕЛЬ ТА СПОРУД

Номер по плану	Найменування	Примітки
1	Житловий будинок	Проект
2	Житловий будинок	Існ.
3	Нежитлова забудова	Існ.
4	Трансформаторна підстанція	Існ.
5	Басейн	Проект
6	Шахтний колодезь	Проект
7	Локальна станція очистки біологічних стоків	Проект
8	Стоянка автомобілів	Проект

-65-09/23-					
ДЕТАЛЬНИЙ ПЛАН ТЕРИТОРІЇ ЗАБУДОВИ ОКРЕМОЇ ЗЕМЕЛЬНОЇ ДІЛЯНКИ ДЛЯ БУДІВНИЦТВА ТА ОБСЛУГОВУВАННЯ ЖИТЛОВОГО БУДИНКУ, ГОСПОДАРСЬКИХ БУДІВЕЛЬ І СПОРУД (ПРИСАДИБНА ДІЛЯНКА) по вул. І. ФРАНКА, в смт ВОРОХТА, НАДВІРНЯНСЬКОГО р-ну ІВАНО-ФРАНКІВСЬКОЇ обл.					
Зм.	Кільк.	Арк.	№ док.	Підпис	Дата
ГАП	Ігнатюк Н.О.				
Виконав	Ігнатюк Н.О.				
Н. контр.	Ігнатюк Н.О.				
ВОРОХТЯНСЬКА СЕЛИЩНА РАДА				Стадія	Аркуш
				ДПТ	6
ПРОЕКТНИЙ ПЛАН. ПЛАН ЧЕРВОНИХ ЛІНІЙ (М 1:500).				СТУДІЯ АРХІТЕКТУРИ ІГНАТЮКА НАЗАРА М. Івано-Франківськ, 2021	



Примітки:
1. Креслення виконано на топографічному плані території в М 1:500, розроблені ТОВ "Компанія "Захід Зем Проект" м. Івано-Франківськ 2023р.
2. Система висот умовна. Горизонталі проведені через 0,5м.

Зам. інв. №
Підпис і дата
Інв. № ориг.