





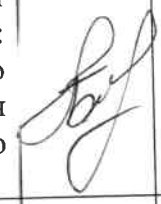

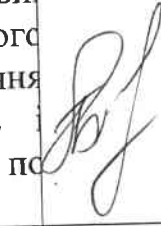



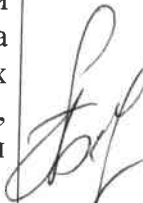














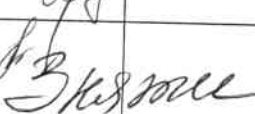


БЮЛЕТЕНЬ ПОІМЕННОГО ГОЛОСУВАННЯВорохтянська селищна рада восьмого скликання
Тридцять сьома сесія селищної ради (07.03.2024 р.)






Результати персонального голосування






№	Назва проекту рішення	За	Проти	Утримався
X	Затвердження порядку денного		-	-
1	Про надання дозволу на відведення земельних ділянок для обслуговування ЛЕП - 110 «Ямна –Ворохта		-	
2	Про детальне планування територій		-	-
п.1	Дати дозвіл на розроблення детального плану території		-	-
	1.1. Крицкалюку Василю Петровичу, жителю с-на земельну ділянку приватної власності площею 0,4331 га кадастровий номер: 2611040300:20:001:0353, з метою зміни цільового призначення - для будівництва та обслуговування житлового будинку, господарських будівель і споруд (присадибна ділянка) по вул. О. Довбуша у смт Ворохта.		-	-
	1.2. Ткачик Наталії Іванівні, жительці на земельну ділянку приватної власності площею 0,2481 га кадастровий номер: 2611040300:21:008:0248, з метою зміни цільового призначення - для будівництва та обслуговування житлового будинку, господарських будівель і споруд по вул. Говерлянська у смт Ворохта.		-	-
	1.3. Головному управлінню Державної служби України з надзвичайних ситуацій в Івано-Франківській області, в особі Аварійно-рятувального загону спеціального призначення Головного управління Державної служби України з надзвичайних ситуацій в Івано-Франківській області (код ЄДРПОУ 08588725), адреса: м. Івано-Франківськ, вул. Б. Хмельницького, 92А, на земельній ділянці площею 0,0500 га для будівництва адміністративної будівлі з гаражними приміщеннями пошуково-рятувального відділення по вул. Говерлянська у с-щі Ворохта		-	-
п.2	Затвердити детальний план території на земельній ділянці площею 7,1000 га для зміни їх цільового призначення - для будівництва та обслуговування житлових будинків, господарських будівель і споруд (присадибна ділянка), які знаходяться по вул. Говерлянська у смт Ворохта.		-	-

3	Про розгляд земельних питань			
п.1	Затвердити технічну документацію із землеустрою щодо встановлення меж земельної ділянки в натурі (на місцевості):			
	1.1. земельної ділянки площею 0,0958 га кадастровий номер: 2611040300:21:008:0661 для будівництва та обслуговування будівель громадських та релігійних організацій по вул. Говерляньська у смт Ворохта, Релігійній громаді (Парафія) Різдва Пресвятої Богородиці Коломийської єпархії Української Греко-Католицької Церкви смт Ворохта, для обслуговування Храму Різдва Івана Хрестителя та передати земельну ділянку у постійне користування.			
	1.2. земельної ділянки площею 0,1500 га кадастровий номер: 2611040300:20:004:0308 для будівництва та обслуговування житлового будинку, господарських будівель та споруд по вул. Д. Галицького, у смт Ворохта, Романюк Ганни Іванівні, жительці та передати земельну ділянку у власність.			
	1.3. земельної ділянки площею 0,0168 га кадастровий номер: 2611091201:13:012:0154 для будівництва та обслуговування житлового будинку, господарських будівель та споруд по вул. Незалежності, у с. Татарів, Завальнюку Андрію Михайловичу, жителю та передати земельну ділянку у власність.			
п.2	2. Затвердити проект землеустрою щодо відведення:			
	2.1. земельної ділянки з земель комунальної власності площею 0,0855 га (кадастровий номер: 2611040300:21:008:0664) для будівництва та обслуговування будівель торгівлі по вул. Д. Галицького у смт Ворохта, Семківу Ігорю Степановичу, жителю та передати земельну ділянку у оренду терміном на 10 років.			
	2.2. земельної ділянки з земель комунальної власності площею 0,0957 га для обслуговування будівлі Івано-Франківського обласного державного центру туризму і краєзнавства учнівської молоді по вул. Д.Галицького, 8 в смт Ворохта, Івано-Франківському обласному державному центру туризму і краєзнавства учнівської молоді, юридична адреса: м. Івано-Франківськ вул. Нечуя-Левицького,19 та передати ділянку в постійне користування.			
п.3	3. Дати дозвіл на виготовлення проекту землеустрою щодо відведення:			
	3.1. земельної ділянки в оренду з земель комунальної власності площею 0,1419 га по вул. Д. Галицького, 26А у смт Ворохта для розміщення, будівництва, експлуатації та			
				

БЮЛЕТЕНЬ ПОІМЕННОГО ГОЛОСУВАННЯ

Ворохтянська селищна рада восьмого скликання
Тридцять сьома сесія селищної ради (07.03.2024 р.)
Результати персонального голосування

№	Назва проекту рішення	За	Проти	Утримався
X	Затвердження порядку денного			
1	Про надання дозволу на відведення земельних ділянок для обслуговування ЛЕП - 110 «Ямна –Ворохта			
2	Про детальне планування територій			
п.1	Дати дозвіл на розроблення детального плану території			
	1.1. Крицкалюку Василю Петровичу, жителю с-на земельну ділянку приватної власності площею 0,4331 га кадастровий номер: 2611040300:20:001:0353, з метою зміни цільового призначення - для будівництва та обслуговування житлового будинку, господарських будівель і споруд (присадибна ділянка) по вул. О. Довбуша у смт Ворохта.			
	1.2. Ткачик Наталії Іванівні, жительці на земельну ділянку приватної власності площею 0,2481 га кадастровий номер: 2611040300:21:008:0248, з метою зміни цільового призначення - для будівництва та обслуговування житлового будинку, господарських будівель і споруд по вул. Говерлянська у смт Ворохта.			
	1.3. Головному управлінню Державної служби України з надзвичайних ситуацій в Івано-Франківській області, в особі Аварійно-рятувального загону спеціального призначення Головного управління Державної служби України з надзвичайних ситуацій в Івано-Франківській області (код ЄДРПОУ 08588725), адреса: м. Івано-Франківськ, вул. Б. Хмельницького, 92А, на земельній ділянці площею 0,0500 га для будівництва адміністративної будівлі з гаражними приміщеннями пошуково-рятувального відділення по вул. Говерлянська у с-щі Ворохта			
п.2	Затвердити детальний план території на земельній ділянці площею 7,1000 га для зміни їх цільового призначення - для будівництва та обслуговування житлових будинків, господарських будівель споруд (присадибна ділянка), які знаходяться по вул. Говерлянська у смт Ворохта.			

3	Про розгляд земельних питань			
п.1	Затвердити технічну документацію із землеустрою щодо встановлення меж земельної ділянки в натурі (на місцевості):			
	1.1. земельної ділянки площею 0,0958 га кадастровий номер: 2611040300:21:008:0661 для будівництва та обслуговування будівель громадських та релігійних організацій по вул. Говерляньська у смт Ворохта, Релігійній громаді (Парафія) Різдва Пресвятої Богородиці Коломийської єпархії Української Греко-Католицької Церкви смт Ворохта, для обслуговування Храму Різдва Івана Хрестителя та передати земельну ділянку у постійне користування.		—	—
	1.2. земельної ділянки площею 0,1500 га кадастровий номер: 2611040300:20:004:0308 для будівництва та обслуговування житлового будинку, господарських будівель та споруд по вул. Д. Галицького, у смт Ворохта, Романюк Ганни Іванівні, жительці та передати земельну ділянку у власність.		—	—
	1.3. земельної ділянки площею 0,0168 га кадастровий номер: 2611091201:13:012:0154 для будівництва та обслуговування житлового будинку, господарських будівель та споруд по вул. Незалежності, у с. Татарів, Завальнюку Андрію Михайловичу, жителю та передати земельну ділянку у власність.		—	—
п.2	2. Затвердити проект землеустрою щодо відведення:			
	2.1. земельної ділянки з земель комунальної власності площею 0,0855 га (кадастровий номер: 2611040300:21:008:0664) для будівництва та обслуговування будівель торгівлі по вул. Д. Галицького у смт Ворохта, Семківу Ігорю Степановичу, жителю та передати земельну ділянку у оренду терміном на 10 років.		—	—
	2.2. земельної ділянки з земель комунальної власності площею 0,0957 га для обслуговування будівлі Івано-Франківського обласного державного центру туризму і краєзнавства учнівської молоді по вул. Д.Галицького, 8 в смт Ворохта, Івано-Франківському обласному державному центру туризму і краєзнавства учнівської молоді, юридична адреса: м. Івано-Франківськ вул. Нечуя-Левицького,19 та передати ділянку в постійне користування.		—	—
п.3	3. Дати дозвіл на виготовлення проекту землеустрою щодо відведення:			
	3.1. земельної ділянки в оренду з земель комунальної власності площею 0,1419 га по вул. Д. Галицького, 26А у смт Ворохта для розміщення, будівництва, експлуатації та			

ЗНАТО

П.І.Б.
Депутата селищної ради Муровчук Д.В.

Особистий підпис 

БЮЛЕТЕНЬ ПОІМЕННОГО ГОЛОСУВАННЯ

Ворохтянська селищна рада восьмого скликання
Тридцять сьома сесія селищної ради (07.03.2024 р.)
Результати персонального голосування

№	Назва проекту рішення	За	Проти	Утримався
X	Затвердження порядку денного			
1	Про надання дозволу на відведення земельних ділянок для обслуговування ЛЕП - 110 «Ямна –Ворохта			
2	Про детальне планування територій			
п.1	Дати дозвіл на розроблення детального плану території			
	1.1. Крицкалюку Василю Петровичу, жителю с-на земельну ділянку приватної власності площею 0,4331 га кадастровий номер: 2611040300:20:001:0353, з метою зміни цільового призначення - для будівництва та обслуговування житлового будинку, господарських будівель і споруд (присадибна ділянка) по вул. О. Довбуша у смт Ворохта.			
	1.2. Ткачик Наталії Іванівні, жительці на земельну ділянку приватної власності площею 0,2481 га кадастровий номер: 2611040300:21:008:0248, з метою зміни цільового призначення - для будівництва та обслуговування житлового будинку, господарських будівель і споруд по вул. Говерлянська у смт Ворохта.			
	1.3. Головному управлінню Державної служби України з надзвичайних ситуацій в Івано-Франківській області, в особі Аварійно-рятувального загону спеціального призначення Головного управління Державної служби України з надзвичайних ситуацій в Івано-Франківській області (код ЄДРПОУ 08588725), адреса: м. Івано-Франківськ, вул. Б. Хмельницького, 92А, на земельній ділянці площею 0,0500 га для будівництва адміністративної будівлі з гаражними приміщеннями пошуково-рятувального відділення по вул. Говерлянська у с-щі Ворохта			
п.2	Затвердити детальний план території на земельній ділянці площею 7,1000 га для зміни їх цільового призначення - для будівництва та обслуговування житлових будинків, господарських будівель і споруд (присадибна ділянка), які знаходяться по вул. Говерлянська у смт Ворохта.			

3	Про розгляд земельних питань			
п.1	Затвердити технічну документацію із землеустрою щодо встановлення меж земельної ділянки в натурі (на місцевості):			
	1.1. земельної ділянки площею 0,0958 га кадастровий номер: 2611040300:21:008:0661 для будівництва та обслуговування будівель громадських та релігійних організацій по вул. Говерлянська у смт Ворохта, Релігійній громаді (Парафія) Різдва Пресвятої Богородиці Коломийської єпархії Української Греко-Католицької Церкви смт Ворохта, для обслуговування Храму Різдва Івана Хрестителя та передати земельну ділянку у постійне користування.			
	1.2. земельної ділянки площею 0,1500 га кадастровий номер: 2611040300:20:004:0308 для будівництва та обслуговування житлового будинку, господарських будівель та споруд по вул. Д. Галицького, у смт Ворохта, Романюк Ганни Іванівні, жительці та передати земельну ділянку у власність.			
	1.3. земельної ділянки площею 0,0168 га кадастровий номер: 2611091201:13:012:0154 для будівництва та обслуговування житлового будинку, господарських будівель та споруд по вул. Незалежності, у с. Татарів, Завальнюку Андрію Михайловичу, жителю та передати земельну ділянку у власність.			
п.2	2. Затвердити проект землеустрою щодо відведення:			
	2.1. земельної ділянки з земель комунальної власності площею 0,0855 га (кадастровий номер: 2611040300:21:008:0664) для будівництва та обслуговування будівель торгівлі по вул. Д. Галицького у смт Ворохта, Семківу Ігорю Степановичу, жителю та передати земельну ділянку у оренду терміном на 10 років.			
	2.2. земельної ділянки з земель комунальної власності площею 0,0957 га для обслуговування будівлі Івано-Франківського обласного державного центру туризму і краєзнавства учнівської молоді по вул. Д.Галицького, 8 в смт Ворохта, Івано-Франківському обласному державному центру туризму і краєзнавства учнівської молоді, юридична адреса: м. Івано-Франківськ вул. Нечуя-Левицького,19 та передати ділянку в постійне користування.			
п.3	3. Дати дозвіл на виготовлення проекту землеустрою щодо відведення:			
	3.1. земельної ділянки в оренду з земель комунальної власності площею 0,1419 га по вул. Д. Галицького, 26А у смт Ворохта для розміщення, будівництва, експлуатації та			

БЮЛЕТЕНЬ ПОІМЕННОГО ГОЛОСУВАННЯ









Ворохтянська селищна рада восьмого скликання
Тридцять сьома сесія селищної ради (07.03.2024 р.)
Результати персонального голосування







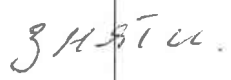
№	Назва проекту рішення	За,	Проти	Утримався
X	Затвердження порядку денного	<i>dit</i>		
1	Про надання дозволу на відведення земельних ділянок для обслуговування ЛЕП - 110 «Ямна –Ворохта	<i>dit</i>		
2	Про детальне планування територій	<i>dit</i>		
п.1	Дати дозвіл на розроблення детального плану території	<i>dit</i>		
	1.1. Крицкалюку Василю Петровичу, жителю с-на земельну ділянку приватної власності площею 0,4331 га кадастровий номер: 2611040300:20:001:0353, з метою зміни цільового призначення - для будівництва та обслуговування житлового будинку, господарських будівель і споруд (присадибна ділянка) по вул. О. Довбуша у смт Ворохта.	<i>dit</i>		
	1.2. Ткачик Наталії Іванівні, жительці на земельну ділянку приватної власності площею 0,2481 га кадастровий номер: 2611040300:21:008:0248, з метою зміни цільового призначення - для будівництва та обслуговування житлового будинку, господарських будівель і споруд по вул. Говерлянська у смт Ворохта.	<i>dit</i>		
	1.3. Головному управлінню Державної служби України з надзвичайних ситуацій в Івано-Франківській області, в особі Аварійно-рятувального загону спеціального призначення Головного управління Державної служби України з надзвичайних ситуацій в Івано-Франківській області (код ЄДРПОУ 08588725), адреса: м. Івано-Франківськ, вул. Б. Хмельницького, 92А, на земельній ділянці площею 0,0500 га для будівництва адміністративної будівлі з гаражними приміщеннями пошуково-рятувального відділення по вул. Говерлянська у с-щі Ворохта	<i>dit</i>		
п.2	Затвердити детальний план території на земельній ділянці площею 7,1000 га для зміни їх цільового призначення - для будівництва та обслуговування житлових будинків, господарських будівель і споруд (присадибна ділянка), які знаходяться по вул. Говерлянська у смт Ворохта.	<i>dit</i>		

3	Про розгляд земельних питань	dlt		
п.1	Затвердити технічну документацію із землеустрою щодо встановлення меж земельної ділянки в натурі (на місцевості):	dlt		
	1.1. земельної ділянки площею 0,0958 га кадастровий номер: 2611040300:21:008:0661 для будівництва та обслуговування будівель громадських та релігійних організацій по вул. Говерлянська у смт Ворохта, Релігійній громаді (Парафія) Різдва Пресвятої Богородиці Коломийської єпархії Української Греко-Католицької Церкви смт Ворохта, для обслуговування Храму Різдва Івана Хрестителя та передати земельну ділянку у постійне користування.	dlt		
	1.2. земельної ділянки площею 0,1500 га кадастровий номер: 2611040300:20:004:0308 для будівництва та обслуговування житлового будинку, господарських будівель та споруд по вул. Д. Галицького, у смт Ворохта, Романюк Ганни Іванівні, жительці та передати земельну ділянку у власність.	dlt		
	1.3. земельної ділянки площею 0,0168 га кадастровий номер: 2611091201:13:012:0154 для будівництва та обслуговування житлового будинку, господарських будівель та споруд по вул. Незалежності, у с. Татарів, Завальнюку Андрію Михайловичу, жителю та передати земельну ділянку у власність.	dlt		
п.2	2. Затвердити проект землеустрою щодо відведення:			
	2.1. земельної ділянки з земель комунальної власності площею 0,0855 га (кадастровий номер: 2611040300:21:008:0664) для будівництва та обслуговування будівель торгівлі по вул. Д. Галицького у смт Ворохта, Семківу Ігорю Степановичу, жителю та передати земельну ділянку у оренду терміном на 10 років.	dlt		
	2.2. земельної ділянки з земель комунальної власності площею 0,0957 га для обслуговування будівлі Івано-Франківського обласного державного центру туризму і краєзнавства учнівської молоді по вул. Д.Галицького, 8 в смт Ворохта, Івано-Франківському обласному державному центру туризму і краєзнавства учнівської молоді, юридична адреса: м. Івано-Франківськ вул. Нечуя-Левицького,19 та передати ділянку в постійне користування.			dlt
п.3	3. Дати дозвіл на виготовлення проекту землеустрою щодо відведення:			
	3.1. земельної ділянки в оренду з земель комунальної власності площею 0,1419 га по вул. Д. Галицького, 26А у смт Ворохта для розміщення, будівництва, експлуатації та	знято	dlt	

БЮЛЕТЕНЬ ПОІМЕННОГО ГОЛОСУВАННЯ








Ворохтянська селищна рада восьмого скликання
Тридцять сьома сесія селищної ради (07.03.2024 р.)
Результати персонального голосування






№	Назва проекту рішення	За	Проти	Утримався
X	Затвердження порядку денного			
1	Про надання дозволу на відведення земельних ділянок для обслуговування ЛЕП - 110 «Ямна –Ворохта			
2	Про детальне планування територій			
п.1	Дати дозвіл на розроблення детального плану території			
	1.1. Крицкалюку Василю Петровичу, жителю с-на земельну ділянку приватної власності площею 0,4331 га кадастровий номер: 2611040300:20:001:0353, з метою зміни цільового призначення - для будівництва та обслуговування житлового будинку, господарських будівель і споруд (присадибна ділянка) по вул. О. Довбуша у смт Ворохта.			
	1.2. Ткачик Наталії Іванівні, жительці на земельну ділянку приватної власності площею 0,2481 га кадастровий номер: 2611040300:21:008:0248, з метою зміни цільового призначення - для будівництва та обслуговування житлового будинку, господарських будівель і споруд по вул. Говерлянська у смт Ворохта.			
	1.3. Головному управлінню Державної служби України з надзвичайних ситуацій в Івано-Франківській області, в особі Аварійно-рятувального загону спеціального призначення Головного управління Державної служби України з надзвичайних ситуацій в Івано-Франківській області (код ЄДРПОУ 08588725), адреса: м. Івано-Франківськ, вул. Б. Хмельницького, 92А, на земельній ділянці площею 0,0500 га для будівництва адміністративної будівлі з гаражними приміщеннями пошуково-рятувального відділення по вул. Говерлянська у с-щі Ворохта			
п.2	Затвердити детальний план території на земельній ділянці площею 7,1000 га для зміни їх цільового призначення - для будівництва та обслуговування житлових будинків, господарських будівель і споруд (присадибна ділянка), які знаходяться по вул. Говерлянська у смт Ворохта.			

3	Про розгляд земельних питань			
п.1	Затвердити технічну документацію із землеустрою щодо встановлення меж земельної ділянки в натурі (на місцевості):			
	1.1. земельної ділянки площею 0,0958 га кадастровий номер: 2611040300:21:008:0661 для будівництва та обслуговування будівель громадських та релігійних організацій по вул. Говерлянська у смт Ворохта, Релігійній громаді (Парафія) Різдва Пресвятої Богородиці Коломийської єпархії Української Греко-Католицької Церкви смт Ворохта, для обслуговування Храму Різдва Івана Хрестителя та передати земельну ділянку у постійне користування.			
	1.2. земельної ділянки площею 0,1500 га кадастровий номер: 2611040300:20:004:0308 для будівництва та обслуговування житлового будинку, господарських будівель та споруд по вул. Д. Галицького, у смт Ворохта, Романюк Ганни Іванівні, жительці та передати земельну ділянку у власність.			
	1.3. земельної ділянки площею 0,0168 га кадастровий номер: 2611091201:13:012:0154 для будівництва та обслуговування житлового будинку, господарських будівель та споруд по вул. Незалежності, у с. Татарів, Завальнюку Андрію Михайловичу, жителю та передати земельну ділянку у власність.			
п.2	2. Затвердити проект землеустрою щодо відведення:			
	2.1. земельної ділянки з земель комунальної власності площею 0,0855 га (кадастровий номер: 2611040300:21:008:0664) для будівництва та обслуговування будівель торгівлі по вул. Д. Галицького у смт Ворохта, Семківу Ігорю Степановичу, жителю та передати земельну ділянку у оренду терміном на 10 років.			
	2.2. земельної ділянки з земель комунальної власності площею 0,0957 га для обслуговування будівлі Івано-Франківського обласного державного центру туризму і краєзнавства учнівської молоді по вул. Д.Галицького, 8 в смт Ворохта, Івано-Франківському обласному державному центру туризму і краєзнавства учнівської молоді, юридична адреса: м. Івано-Франківськ вул. Нечуя-Левицького,19 та передати ділянку в постійне користування.			
п.3	3. Дати дозвіл на виготовлення проекту землеустрою щодо відведення:			
	3.1. земельної ділянки в оренду з земель комунальної власності площею 0,1419 га по вул. Д. Галицького, 26А у смт Ворохта для розміщення, будівництва, експлуатації та			

БЮЛЕТЕНЬ ПОІМЕННОГО ГОЛОСУВАННЯ

Ворохтянська селищна рада восьмого скликання
Тридцять сьома сесія селищної ради (07.03.2024 р.)
Результати персонального голосування

№	Назва проекту рішення	За	Проти	Утримався
X	Затвердження порядку денного		—	—
1	Про надання дозволу на відведення земельних ділянок для обслуговування ЛЕП - 110 «Ямна –Ворохта		—	—
2	Про детальне планування територій			
п.1	Дати дозвіл на розроблення детального плану території		—	—
	1.1. Крицкалюку Василю Петровичу, жителю с-на земельну ділянку приватної власності площею 0,4331 га кадастровий номер: 2611040300:20:001:0353, з метою зміни цільового призначення - для будівництва та обслуговування житлового будинку, господарських будівель і споруд (присадибна ділянка) по вул. О. Довбуша у смт Ворохта.		—	—
	1.2. Ткачик Наталії Іванівні, жительці на земельну ділянку приватної власності площею 0,2481 га кадастровий номер: 2611040300:21:008:0248, з метою зміни цільового призначення - для будівництва та обслуговування житлового будинку, господарських будівель і споруд по вул. Говерлянська у смт Ворохта.		—	—
	1.3. Головному управлінню Державної служби України з надзвичайних ситуацій в Івано-Франківській області, в особі Аварійно-рятувального загону спеціального призначення Головного управління Державної служби України з надзвичайних ситуацій в Івано-Франківській області (код ЄДРПОУ 08588725), адреса: м. Івано-Франківськ, вул. Б. Хмельницького, 92А, на земельній ділянці площею 0,0500 га для будівництва адміністративної будівлі з гаражними приміщеннями пошуково-рятувального відділення по вул. Говерлянська у с-щі Ворохта		—	—
п.2	Затвердити детальний план території на земельній ділянці площею 7,1000 га для зміни їх цільового призначення - для будівництва та обслуговування житлових будинків, господарських будівель споруд (присадибна ділянка), які знаходяться по вул. Говерлянська у смт Ворохта.		—	—

3	Про розгляд земельних питань			
п.1	Затвердити технічну документацію із землеустрою щодо встановлення меж земельної ділянки в натурі (на місцевості):			
	1.1. земельної ділянки площею 0,0958 га кадастровий номер: 2611040300:21:008:0661 для будівництва та обслуговування будівель громадських та релігійних організацій по вул. Говерляньська у смт Ворохта, Релігійній громаді (Парафія) Різдва Пресвятої Богородиці Коломийської єпархії Української Греко-Католицької Церкви смт Ворохта, для обслуговування Храму Різдва Івана Хрестителя та передати земельну ділянку у постійне користування.		—	—
	1.2. земельної ділянки площею 0,1500 га кадастровий номер: 2611040300:20:004:0308 для будівництва та обслуговування житлового будинку, господарських будівель та споруд по вул. Д. Галицького, у смт Ворохта, Романюк Ганни Іванівні, жителям та передати земельну ділянку у власність.		—	—
	1.3. земельної ділянки площею 0,0168 га кадастровий номер: 2611091201:13:012:0154 для будівництва та обслуговування житлового будинку, господарських будівель та споруд по вул. Незалежності, у с. Татарів, Завальнюку Андрію Михайловичу, жителю та передати земельну ділянку у власність.		—	—
п.2	2. Затвердити проект землеустрою щодо відведення:			
	2.1. земельної ділянки з земель комунальної власності площею 0,0855 га (кадастровий номер: 2611040300:21:008:0664) для будівництва та обслуговування будівель торгівлі по вул. Д. Галицького у смт Ворохта, Семківу Ігорю Степановичу, жителю 8 та передати земельну ділянку у оренду терміном на 10 років.		—	—
	2.2. земельної ділянки з земель комунальної власності площею 0,0957 га для обслуговування будівлі Івано-Франківського обласного державного центру туризму і краєзнавства учнівської молоді по вул. Д.Галицького, 8 в смт Ворохта, Івано-Франківському обласному державному центру туризму і краєзнавства учнівської молоді, юридична адреса: м. Івано-Франківськ вул. Нечуя-Левицького,19 та передати ділянку в постійне користування.	—	—	
п.3	3. Дати дозвіл на виготовлення проекту землеустрою щодо відведення:			
	3.1. земельної ділянки в оренду з земель комунальної власності площею 0,1419 га по вул. Д. Галицького, 26А у смт Ворохта для розміщення, будівництва, експлуатації та	Зрети		

БЮЛЕТЕНЬ ПОІМЕННОГО ГОЛОСУВАННЯ

Ворохтянська селищна рада восьмого скликання
Тридцять сьома сесія селищної ради (07.03.2024 р.)
Результати персонального голосування

№	Назва проекту рішення	За	Проти	Утримався
X	Затвердження порядку денного			
1	Про надання дозволу на відведення земельних ділянок для обслуговування ЛЕП - 110 «Ямна - Ворохта			
2	Про детальне планування територій			
п.1	Дати дозвіл на розроблення детального плану території			
	1.1. Крицкалоку Василю Петровичу, жителю с-на земельну ділянку приватної власності площею 0,4331 га кадастровий номер: 2611040300:20:001:0353, з метою зміни цільового призначення - для будівництва та обслуговування житлового будинку, господарських будівель і споруд (присадибна ділянка) по вул. О. Довбуша у смт Ворохта.			
	1.2. Ткачик Наталії Іванівні, жительці на земельну ділянку приватної власності площею 0,2481 га кадастровий номер: 2611040300:21:008:0248, з метою зміни цільового призначення - для будівництва та обслуговування житлового будинку, господарських будівель і споруд по вул. Говерлянська у смт Ворохта.			
	1.3. Головному управлінню Державної служби України з надзвичайних ситуацій в Івано-Франківській області, в особі Аварійно-рятувального загону спеціального призначення Головного управління Державної служби України з надзвичайних ситуацій в Івано-Франківській області (код ЄДРПОУ 08588725), адреса: м. Івано-Франківськ, вул. Б. Хмельницького, 92А, на земельній ділянці площею 0,0500 га для будівництва адміністративної будівлі з гаражними приміщеннями пошуково-рятувального відділення по вул. Говерлянська у с-щі Ворохта			
п.2	Затвердити детальний план території на земельній ділянці площею 7,1000 га для зміни їх цільового призначення - для будівництва та обслуговування житлових будинків, господарських будівель і споруд (присадибна ділянка), які знаходяться по вул. Говерлянська у смт Ворохта.			

3	Про розгляд земельних питань			
п.1	Затвердити технічну документацію із землеустрою щодо встановлення меж земельної ділянки в натурі (на місцевості):			
	1.1. земельної ділянки площею 0,0958 га кадастровий номер: 2611040300:21:008:0661 для будівництва та обслуговування будівель громадських та релігійних організацій по вул. Говерлянська у смт Ворохта, Релігійній громаді (Парафія) Різдва Пресвятої Богородиці Коломийської єпархії Української Греко-Католицької Церкви смт Ворохта, для обслуговування Храму Різдва Івана Хрестителя та передати земельну ділянку у постійне користування.	<i>Л/С</i>		
	1.2. земельної ділянки площею 0,1500 га кадастровий номер: 2611040300:20:004:0308 для будівництва та обслуговування житлового будинку, господарських будівель та споруд по вул. Д. Галицького, у смт Ворохта, Романюк Ганни Іванівні, жительці та передати земельну ділянку у власність.	<i>Л/С</i>		
	1.3. земельної ділянки площею 0,0168 га кадастровий номер: 2611091201:13:012:0154 для будівництва та обслуговування житлового будинку, господарських будівель та споруд по вул. Незалежності, у с. Татарів, Завальнюку Андрію Михайловичу, жителю та передати земельну ділянку у власність.	<i>Л/С</i>		
п.2	2. Затвердити проект землеустрою щодо відведення:			
	2.1. земельної ділянки з земель комунальної власності площею 0,0855 га (кадастровий номер: 2611040300:21:008:0664) для будівництва та обслуговування будівель торгівлі по вул. Д. Галицького у смт Ворохта, Семківу Ігорю Степановичу, жителю та передати земельну ділянку у оренду терміном на 10 років.	<i>Л/С</i>		
	2.2. земельної ділянки з земель комунальної власності площею 0,0957 га для обслуговування будівлі Івано-Франківського обласного державного центру туризму і краєзнавства учнівської молоді по вул. Д.Галицького, 8 в смт Ворохта, Івано-Франківському обласному державному центру туризму і краєзнавства учнівської молоді, юридична адреса: м. Івано-Франківськ вул. Нечуя-Левицького,19 та передати ділянку в постійне користування.			<i>Л/С</i>
п.3	3. Дати дозвіл на виготовлення проекту землеустрою щодо відведення:			
	3.1. земельної ділянки в оренду з земель комунальної власності площею 0,1419 га по вул. Д. Галицького, 26А у смт Ворохта для розміщення, будівництва, експлуатації та			

БЮЛЕТЕНЬ ПОІМЕННОГО ГОЛОСУВАННЯВорохтянська селищна рада восьмого скликання
Тридцять сьома сесія селищної ради (07.03.2024 р.)









Результати персонального голосування

№	Назва проекту рішення	За	Проти	Утримався
X	Затвердження порядку денного			
1	Про надання дозволу на відведення земельних ділянок для обслуговування ЛЕП - 110 «Ямна –Ворохта			
2	Про детальне планування територій			
п.1	Дати дозвіл на розроблення детального плану території			
	1.1. Крицкалюку Василю Петровичу, жителю с-на земельну ділянку приватної власності площею 0,4331 га кадастровий номер: 2611040300:20:001:0353, з метою зміни цільового призначення - для будівництва та обслуговування житлового будинку, господарських будівель і споруд (присадибна ділянка) по вул. О. Довбуша у смт Ворохта.			
	1.2. Ткачик Наталії Іванівні, жительці на земельну ділянку приватної власності площею 0,2481 га кадастровий номер: 2611040300:21:008:0248, з метою зміни цільового призначення - для будівництва та обслуговування житлового будинку, господарських будівель і споруд по вул. Говерлянська у смт Ворохта.			
	1.3. Головному управлінню Державної служби України з надзвичайних ситуацій в Івано-Франківській області, в особі Аварійно-рятувального загону спеціального призначення Головного управління Державної служби України з надзвичайних ситуацій в Івано-Франківській області (код ЄДРПОУ 08588725), адреса: м. Івано-Франківськ, вул. Б. Хмельницького, 92А, на земельній ділянці площею 0,0500 га для будівництва адміністративної будівлі з гаражними приміщеннями пошуково-рятувального відділення по вул. Говерлянська у с-щі Ворохта			
п.2	Затвердити детальний план території на земельній ділянці площею 7,1000 га для зміни їх цільового призначення - для будівництва та обслуговування житлових будинків, господарських будівель і споруд (присадибна ділянка), які знаходяться по вул. Говерлянська у смт Ворохта.			

3	Про розгляд земельних питань			
п.1	Затвердити технічну документацію із землеустрою щодо встановлення меж земельної ділянки в натурі (на місцевості):			
	1.1. земельної ділянки площею 0,0958 га кадастровий номер: 2611040300:21:008:0661 для будівництва та обслуговування будівель громадських та релігійних організацій по вул. Говерлянська у смт Ворохта, Релігійній громаді (Парафія) Різдва Пресвятої Богородиці Коломийської єпархії Української Греко-Католицької Церкви смт Ворохта, для обслуговування Храму Різдва Івана Хрестителя та передати земельну ділянку у постійне користування.			
	1.2. земельної ділянки площею 0,1500 га кадастровий номер: 2611040300:20:004:0308 для будівництва та обслуговування житлового будинку, господарських будівель та споруд по вул. Д. Галицького, у смт Ворохта, Романюк Ганни Іванівні, жительці та передати земельну ділянку у власність.			
	1.3. земельної ділянки площею 0,0168 га кадастровий номер: 2611091201:13:012:0154 для будівництва та обслуговування житлового будинку, господарських будівель та споруд по вул. Незалежності, у с. Татарів, Завальнюку Андрію Михайловичу, жителю та передати земельну ділянку у власність.			
п.2	2. Затвердити проект землеустрою щодо відведення:			
	2.1. земельної ділянки з земель комунальної власності площею 0,0855 га (кадастровий номер: 2611040300:21:008:0664) для будівництва та обслуговування будівель торгівлі по вул. Д. Галицького у смт Ворохта, Семківу Ігорю Степановичу, жителю та передати земельну ділянку у оренду терміном на 10 років.			
	2.2. земельної ділянки з земель комунальної власності площею 0,0957 га для обслуговування будівлі Івано-Франківського обласного державного центру туризму і краєзнавства учнівської молоді по вул. Д.Галицького, 8 в смт Ворохта, Івано-Франківському обласному державному центру туризму і краєзнавства учнівської молоді, юридична адреса: м. Івано-Франківськ вул. Нечуя-Левицького,19 та передати ділянку в постійне користування.			
п.3	3. Дати дозвіл на виготовлення проекту землеустрою щодо відведення:			
	3.1. земельної ділянки в оренду з земель комунальної власності площею 0,1419 га по вул. Д. Галицького, 26А у смт Ворохта для розміщення, будівництва, експлуатації та			Закат

БЮЛЕТЕНЬ ПОІМЕННОГО ГОЛОСУВАННЯ





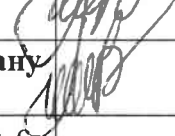
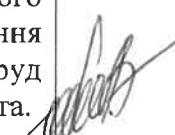



Ворохтянська селищна рада восьмого скликання
Тридцять сьома сесія селищної ради (07.03.2024 р.)
Результати персонального голосування








№	Назва проекту рішення	За	Проти	Утримався
X	Затвердження порядку денного		—	—
1	Про надання дозволу на відведення земельних ділянок для обслуговування ЛЕП - 110 «Ямна –Ворохта»		—	—
2	Про детальне планування територій		—	—
п.1	Дати дозвіл на розроблення детального плану території		—	—
	1.1. Крицкалюку Василю Петровичу, жителю с-на земельну ділянку приватної власності площею 0,4331 га кадастровий номер: 2611040300:20:001:0353, з метою зміни цільового призначення - для будівництва та обслуговування житлового будинку, господарських будівель і споруд (присадибна ділянка) по вул. О. Довбуша у смт Ворохта.		—	—
	1.2. Ткачик Наталії Іванівні, жительці на земельну ділянку приватної власності площею 0,2481 га кадастровий номер: 2611040300:21:008:0248, з метою зміни цільового призначення - для будівництва та обслуговування житлового будинку, господарських будівель і споруд по вул. Говерлянська у смт Ворохта.		—	—
	1.3. Головному управлінню Державної служби України з надзвичайних ситуацій в Івано-Франківській області, в особі Аварійно-рятувального загону спеціального призначення Головного управління Державної служби України з надзвичайних ситуацій в Івано-Франківській області (код ЄДРПОУ 08588725), адреса: м. Івано-Франківськ, вул. Б. Хмельницького, 92А, на земельній ділянці площею 0,0500 га для будівництва адміністративної будівлі з гаражними приміщеннями пошуково-рятувального відділення по вул. Говерлянська у с-щі Ворохта		—	—
п.2	Затвердити детальний план території на земельній ділянці площею 7,1000 га для зміни їх цільового призначення - для будівництва та обслуговування житлових будинків, господарських будівель і споруд (присадибна ділянка), які знаходяться по вул. Говерлянська у смт Ворохта.		—	—

3	Про розгляд земельних питань			
п.1	Затвердити технічну документацію із землеустрою щодо встановлення меж земельної ділянки в натурі (на місцевості):			
	1.1. земельної ділянки площею 0,0958 га кадастровий номер: 2611040300:21:008:0661 для будівництва та обслуговування будівель громадських та релігійних організацій по вул. Говерлянська у смт Ворохта, Релігійній громаді (Парафія) Різдва Пресвятої Богородиці Коломийської єпархії Української Греко-Католицької Церкви смт Ворохта, для обслуговування Храму Різдва Івана Хрестителя та передати земельну ділянку у постійне користування.			
	1.2. земельної ділянки площею 0,1500 га кадастровий номер: 2611040300:20:004:0308 для будівництва та обслуговування житлового будинку, господарських будівель та споруд по вул. Д. Галицького, у смт Ворохта, Романюк Ганни Іванівні, жительці та передати земельну ділянку у власність.			
	1.3. земельної ділянки площею 0,0168 га кадастровий номер: 2611091201:13:012:0154 для будівництва та обслуговування житлового будинку, господарських будівель та споруд по вул. Незалежності, у с. Татарів, Завальнюку Андрію Михайловичу, жителю та передати земельну ділянку у власність.			
п.2	2. Затвердити проект землеустрою щодо відведення:			
	2.1. земельної ділянки з земель комунальної власності площею 0,0855 га (кадастровий номер: 2611040300:21:008:0664) для будівництва та обслуговування будівель торгівлі по вул. Д. Галицького у смт Ворохта, Семківу Ігорю Степановичу, жителю та передати земельну ділянку у оренду терміном на 10 років.			
	2.2. земельної ділянки з земель комунальної власності площею 0,0957 га для обслуговування будівлі Івано-Франківського обласного державного центру туризму і краєзнавства учнівської молоді по вул. Д.Галицького, 8 в смт Ворохта, Івано-Франківському обласному державному центру туризму і краєзнавства учнівської молоді, юридична адреса: м. Івано-Франківськ вул. Нечуя-Левицького,19 та передати ділянку в постійне користування.			
п.3	3. Дати дозвіл на виготовлення проекту землеустрою щодо відведення:			
	3.1. земельної ділянки в оренду з земель комунальної власності площею 0,1419 га по вул. Д. Галицького, 26А у смт Ворохта для розміщення, будівництва, експлуатації та			

БЮЛЕТЕНЬ ПОІМЕННОГО ГОЛОСУВАННЯ

Ворохтянська селищна рада восьмого скликання
Тридцять сьома сесія селищної ради (07.03.2024 р.)
Результати персонального голосування

№	Назва проекту рішення	За	Проти	Утримався
X	Затвердження порядку денного			
1	Про надання дозволу на відведення земельних ділянок для обслуговування ЛЕП - 110 «Ямна –Ворохта			
2	Про детальне планування територій			
п.1	Дати дозвіл на розроблення детального плану території			
	1.1. Крицкалюку Василю Петровичу, жителю с. [] на земельну ділянку приватної власності площею 0,4331 га кадастровий номер: 2611040300:20:001:0353, з метою зміни цільового призначення - для будівництва та обслуговування житлового будинку, господарських будівель і споруд (присадибна ділянка) по вул. О. Довбуша у смт Ворохта.			
	1.2. Ткачик Наталії Іванівні, жительці [] на земельну ділянку приватної власності площею 0,2481 га кадастровий номер: 2611040300:21:008:0248, з метою зміни цільового призначення - для будівництва та обслуговування житлового будинку, господарських будівель і споруд по вул. Говерлянська у смт Ворохта.			
	1.3. Головному управлінню Державної служби України з надзвичайних ситуацій в Івано-Франківській області, в особі Аварійно-рятувального загону спеціального призначення Головного управління Державної служби України з надзвичайних ситуацій в Івано-Франківській області (код ЄДРПОУ 08588725), адреса: м. Івано-Франківськ, вул. Б. Хмельницького, 92А, на земельній ділянці площею 0,0500 га для будівництва адміністративної будівлі з гаражними приміщеннями пошуково-рятувального відділення по вул. Говерлянська у с-щі Ворохта			
п.2	Затвердити детальний план території на земельній ділянці площею 7,1000 га для зміни їх цільового призначення - для будівництва та обслуговування житлових будинків, господарських будівель і споруд (присадибна ділянка), які знаходяться по вул. Говерлянська у смт Ворохта.			








3	Про розгляд земельних питань			
п.1	Затвердити технічну документацію із землеустрою щодо встановлення меж земельної ділянки в натурі (на місцевості):			
	1.1. земельної ділянки площею 0,0958 га кадастровий номер: 2611040300:21:008:0661 для будівництва та обслуговування будівель громадських та релігійних організацій по вул. Говерляньська у смт Ворохта, Релігійній громаді (Парафія) Різдва Пресвятої Богородиці Коломийської єпархії Української Греко-Католицької Церкви смт Ворохта, для обслуговування Храму Різдва Івана Хрестителя та передати земельну ділянку у постійне користування.			
	1.2. земельної ділянки площею 0,1500 га кадастровий номер: 2611040300:20:004:0308 для будівництва та обслуговування житлового будинку, господарських будівель та споруд по вул. Д. Галицького, у смт Ворохта, Романюк Ганни Іванівні, жительці та передати земельну ділянку у власність.			
	1.3. земельної ділянки площею 0,0168 га кадастровий номер: 2611091201:13:012:0154 для будівництва та обслуговування житлового будинку, господарських будівель та споруд по вул. Незалежності, у с. Татарів, Завальнюку Андрію Михайловичу, жителю та передати земельну ділянку у власність.			
п.2	2. Затвердити проект землеустрою щодо відведення:			
	2.1. земельної ділянки з земель комунальної власності площею 0,0855 га (кадастровий номер: 2611040300:21:008:0664) для будівництва та обслуговування будівель торгівлі по вул. Д. Галицького у смт Ворохта, Семківу Ігорю Степановичу, жителю та передати земельну ділянку у оренду терміном на 10 років.			
	2.2. земельної ділянки з земель комунальної власності площею 0,0957 га для обслуговування будівлі Івано-Франківського обласного державного центру туризму і краєзнавства учнівської молоді по вул. Д.Галицького, 8 в смт Ворохта, Івано-Франківському обласному державному центру туризму і краєзнавства учнівської молоді, юридична адреса: м. Івано-Франківськ вул. Нечуя-Левицького,19 та передати ділянку в постійне користування.			
п.3	3. Дати дозвіл на виготовлення проекту землеустрою щодо відведення:			
	3.1. земельної ділянки в оренду з земель комунальної власності площею 0,1419 га по вул. Д. Галицького, 26А у смт Ворохта для розміщення, будівництва, експлуатації та			

	обслуговування будівель і споруд об'єктів передачі електричної енергії (для обслуговування будинку лінійного поста), АТ «Прикарпаттяобленерго», юридична адреса: м. Івано-Франківськ, вул. Індустріальна, 34. Проект відведення даної земельної ділянки подати на затвердження селищної ради для надання в оренду. <i>Знято</i>				<i>Знято</i>
	3.2. земельної ділянки з земель комунальної власності площею 0,1200 га для будівництва та обслуговування інших будівель громадської забудови (нежитлове приміщення) по вул. Д. Галицького у смт Ворохта, Собчинському Юрію Володимировичу, жителю Проект відведення даної земельної ділянки подати на затвердження селищної ради для надання в оренду.				<i>[Signature]</i>
4	Про виготовлення експертних грошових оцінок земель несільськогосподарського призначення				<i>[Signature]</i>
5	Про зміни до бюджету Ворохтянської селищної ради на 2024 рік <i>900.000 - військові</i> <i>100.000 - опобічення</i>				<i>[Signature]</i>
6	Про внесення змін до рішення сесії №97-8/2021 від 28.02.2021 року «Програма роботи з обдарованими дітьми та молоддю «Обдаровані діти – майбутнє громади» Ворохтянської селищної ради на 2021-2025 роки» <i>(без гро)</i> , <i>пріг. собачина євген</i>				<i>[Signature]</i>
7	Про затвердження розпоряджень селищного голови				<i>[Signature]</i>
8	Різне				

БЮЛЕТЕНЬ ПОІМЕННОГО ГОЛОСУВАННЯ







Ворохтянська селищна рада восьмого скликання
Тридцять сьома сесія селищної ради (07.03.2024 р.)
Результати персонального голосування






№	Назва проекту рішення	За	Проти	Утримався
X	Затвердження порядку денного			
1	Про надання дозволу на відведення земельних ділянок для обслуговування ЛЕП - 110 «Ямна –Ворохта			
2	Про детальне планування територій			
п.1	Дати дозвіл на розроблення детального плану території			
	1.1. Крицкалюку Василю Петровичу, жителю с-на земельну ділянку приватної власності площею 0,4331 га кадастровий номер: 2611040300:20:001:0353, з метою зміни цільового призначення - для будівництва та обслуговування житлового будинку, господарських будівель і споруд (присадибна ділянка) по вул. О. Довбуша у смт Ворохта.			
	1.2. Ткачик Наталії Іванівні, жительці на земельну ділянку приватної власності площею 0,2481 га кадастровий номер: 2611040300:21:008:0248, з метою зміни цільового призначення - для будівництва та обслуговування житлового будинку, господарських будівель і споруд по вул. Говерлянська у смт Ворохта.			
	1.3. Головному управлінню Державної служби України з надзвичайних ситуацій в Івано-Франківській області, в особі Аварійно-рятувального загону спеціального призначення Головного управління Державної служби України з надзвичайних ситуацій в Івано-Франківській області (код ЄДРПОУ 08588725), адреса: м. Івано-Франківськ, вул. Б. Хмельницького, 92А, на земельній ділянці площею 0,0500 га для будівництва адміністративної будівлі з гаражними приміщеннями пошуково-рятувального відділення по вул. Говерлянська у с-щі Ворохта			
п.2	Затвердити детальний план території на земельній ділянці площею 7,1000 га для зміни їх цільового призначення - для будівництва та обслуговування житлових будинків, господарських будівель і споруд (присадибна ділянка), які знаходяться по вул. Говерлянська у смт Ворохта.			

3	Про розгляд земельних питань			
п.1	Затвердити технічну документацію із землеустрою щодо встановлення меж земельної ділянки в натурі (на місцевості):			
	1.1. земельної ділянки площею 0,0958 га кадастровий номер: 2611040300:21:008:0661 для будівництва та обслуговування будівель громадських та релігійних організацій по вул. Говерляньська у смт Ворохта, Релігійній громаді (Парафія) Різдва Пресвятої Богородиці Коломийської єпархії Української Греко-Католицької Церкви смт Ворохта, для обслуговування Храму Різдва Івана Хрестителя та передати земельну ділянку у постійне користування.			
	1.2. земельної ділянки площею 0,1500 га кадастровий номер: 2611040300:20:004:0308 для будівництва та обслуговування житлового будинку, господарських будівель та споруд по вул. Д. Галицького, у смт Ворохта, Романюк Ганни Іванівні, жительці та передати земельну ділянку у власність.			
	1.3. земельної ділянки площею 0,0168 га кадастровий номер: 2611091201:13:012:0154 для будівництва та обслуговування житлового будинку, господарських будівель та споруд по вул. Незалежності, у с. Татарів, Завальнюку Андрію Михайловичу, жителю та передати земельну ділянку у власність.			
п.2	2. Затвердити проект землеустрою щодо відведення:			
	2.1. земельної ділянки з земель комунальної власності площею 0,0855 га (кадастровий номер: 2611040300:21:008:0664) для будівництва та обслуговування будівель торгівлі по вул. Д. Галицького у смт Ворохта, Семківу Ігорю Степановичу, жителю та передати земельну ділянку у оренду терміном на 10 років.			
	2.2. земельної ділянки з земель комунальної власності площею 0,0957 га для обслуговування будівлі Івано-Франківського обласного державного центру туризму і краєзнавства учнівської молоді по вул. Д.Галицького, 8 в смт Ворохта, Івано-Франківському обласному державному центру туризму і краєзнавства учнівської молоді, юридична адреса: м. Івано-Франківськ вул. Нечуя-Левицького,19 та передати ділянку в постійне користування.			
п.3	3. Дати дозвіл на виготовлення проекту землеустрою щодо відведення:			
	3.1. земельної ділянки в оренду з земель комунальної власності площею 0,1419 га по вул. Д. Галицького, 26А у смт Ворохта для розміщення, будівництва, експлуатації та			

БЮЛЕТЕНЬ ПОІМЕННОГО ГОЛОСУВАННЯ









Ворохтянська селищна рада восьмого скликання
Тридцять сьома сесія селищної ради (07.03.2024 р.)
Результати персонального голосування

№	Назва проекту рішення	За	Проти	Утримався
X	Затвердження порядку денного			
1	Про надання дозволу на відведення земельних ділянок для обслуговування ЛЕП - 110 «Ямна –Ворохта»			
2	Про детальне планування територій			
п.1	Дати дозвіл на розроблення детального плану території			
	1.1. Крицкалюку Василю Петровичу, жителю с-ща на земельну ділянку приватної власності площею 0,4331 га кадастровий номер: 2611040300:20:001:0353, з метою зміни цільового призначення - для будівництва та обслуговування житлового будинку, господарських будівель і споруд (присадибна ділянка) по вул. О. Довбуша у смт Ворохта.			
	1.2. Ткачик Наталії Іванівні, жительці с-ще Ворохта, вул. на земельну ділянку приватної власності площею 0,2481 га кадастровий номер: 2611040300:21:008:0248, з метою зміни цільового призначення - для будівництва та обслуговування житлового будинку, господарських будівель і споруд по вул. Говерлянська у смт Ворохта.			
	1.3. Головному управлінню Державної служби України з надзвичайних ситуацій в Івано-Франківській області, в особі Аварійно-рятувального загону спеціального призначення Головного управління Державної служби України з надзвичайних ситуацій в Івано-Франківській області (код ЄДРПОУ 08588725), адреса: м. Івано-Франківськ, вул. Б. Хмельницького, 92А, на земельній ділянці площею 0,0500 га для будівництва адміністративної будівлі з гаражними приміщеннями пошуково-рятувального відділення по вул. Говерлянська у с-щі Ворохта			
п.2	Затвердити детальний план території на земельній ділянці площею 7,1000 га для зміни їх цільового призначення - для будівництва та обслуговування житлових будинків, господарських будівель і споруд (присадибна ділянка), які знаходяться по вул. Говерлянська у смт Ворохта.			

3	Про розгляд земельних питань			
п.1	Затвердити технічну документацію із землеустрою щодо встановлення меж земельної ділянки в натурі (на місцевості):			
	1.1. земельної ділянки площею 0,0958 га кадастровий номер: 2611040300:21:008:0661 для будівництва та обслуговування будівель громадських та релігійних організацій по вул. Говерлянська у смт Ворохта, Релігійній громаді (Парафія) Різдва Пресвятої Богородиці Коломийської єпархії Української Греко-Католицької Церкви смт Ворохта, для обслуговування Храму Різдва Івана Хрестителя та передати земельну ділянку у постійне користування.			
	1.2. земельної ділянки площею 0,1500 га кадастровий номер: 2611040300:20:004:0308 для будівництва та обслуговування житлового будинку, господарських будівель та споруд по вул. Д. Галицького, у смт Ворохта, Романюк Ганни Іванівні, жительці та передати земельну ділянку у власність.			
	1.3. земельної ділянки площею 0,0168 га кадастровий номер: 2611091201:13:012:0154 для будівництва та обслуговування житлового будинку, господарських будівель та споруд по вул. Незалежності, у с. Татарів, Завальнюку Андрію Михайловичу, жителю та передати земельну ділянку у власність.			
п.2	2. Затвердити проект землеустрою щодо відведення:			
	2.1. земельної ділянки з земель комунальної власності площею 0,0855 га (кадастровий номер: 2611040300:21:008:0664) для будівництва та обслуговування будівель торгівлі по вул. Д. Галицького у смт Ворохта, Семківу Ігорю Степановичу, жителю та передати земельну ділянку у оренду терміном на 10 років.			
	2.2. земельної ділянки з земель комунальної власності площею 0,0957 га для обслуговування будівлі Івано-Франківського обласного державного центру туризму і краєзнавства учнівської молоді по вул. Д.Галицького, 8 в смт Ворохта, Івано-Франківському обласному державному центру туризму і краєзнавства учнівської молоді, юридична адреса: м. Івано-Франківськ вул. Нечуя-Левицького,19 та передати ділянку в постійне користування.			
п.3	3. Дати дозвіл на виготовлення проекту землеустрою щодо відведення:			
	3.1. земельної ділянки в оренду з земель комунальної власності площею 0,1419 га по вул. Д. Галицького, 26А у смт Ворохта для розміщення, будівництва, експлуатації та			

БЮЛЕТЕНЬ ПОІМЕННОГО ГОЛОСУВАННЯ









Ворохтянська селищна рада восьмого скликання
Тридцять сьома сесія селищної ради (07.03.2024 р.)
Результати персонального голосування










№	Назва проекту рішення	За	Проти	Утримався
X	Затвердження порядку денного			
1	Про надання дозволу на відведення земельних ділянок для обслуговування ЛЕП - 110 «Ямна –Ворохта			
2	Про детальне планування територій			
п.1	Дати дозвіл на розроблення детального плану території			
	1.1. Крицкалюку Василю Петровичу, жителю с-на земельну ділянку приватної власності площею 0,4331 га кадастровий номер: 2611040300:20:001:0353, з метою зміни цільового призначення - для будівництва та обслуговування житлового будинку, господарських будівель і споруд (присадибна ділянка) по вул. О. Довбуша у смт Ворохта.			
	1.2. Ткачик Наталії Іванівні, жительці на земельну ділянку приватної власності площею 0,2481 га кадастровий номер: 2611040300:21:008:0248, з метою зміни цільового призначення - для будівництва та обслуговування житлового будинку, господарських будівель і споруд по вул. Говерлянська у смт Ворохта.			
	1.3. Головному управлінню Державної служби України з надзвичайних ситуацій в Івано-Франківській області, в особі Аварійно-рятувального загону спеціального призначення Головного управління Державної служби України з надзвичайних ситуацій в Івано-Франківській області (код ЄДРПОУ 08588725), адреса: м. Івано-Франківськ, вул. Б. Хмельницького, 92А, на земельній ділянці площею 0,0500 га для будівництва адміністративної будівлі з гаражними приміщеннями пошуково-рятувального відділення по вул. Говерлянська у с-щі Ворохта			
п.2	Затвердити детальний план території на земельній ділянці площею 7,1000 га для зміни їх цільового призначення - для будівництва та обслуговування житлових будинків, господарських будівель і споруд (присадибна ділянка), які знаходяться по вул. Говерлянська у смт Ворохта.			

3	Про розгляд земельних питань			
п.1	Затвердити технічну документацію із землеустрою щодо встановлення меж земельної ділянки в натурі (на місцевості):			
	1.1. земельної ділянки площею 0,0958 га кадастровий номер: 2611040300:21:008:0661 для будівництва та обслуговування будівель громадських та релігійних організацій по вул. Говерляньська у смт Ворохта, Релігійній громаді (Парафія) Різдва Пресвятої Богородиці Коломийської єпархії Української Греко-Католицької Церкви смт Ворохта, для обслуговування Храму Різдва Івана Хрестителя та передати земельну ділянку у постійне користування.			
	1.2. земельної ділянки площею 0,1500 га кадастровий номер: 2611040300:20:004:0308 для будівництва та обслуговування житлового будинку, господарських будівель та споруд по вул. Д. Галицького, у смт Ворохта, Романюк Ганни Іванівні, жительці та передати земельну ділянку у власність.			
	1.3. земельної ділянки площею 0,0168 га кадастровий номер: 2611091201:13:012:0154 для будівництва та обслуговування житлового будинку, господарських будівель та споруд по вул. Незалежності, у с. Татарів, Завальнюку Андрію Михайловичу, жителю та передати земельну ділянку у власність.			
п.2	2. Затвердити проект землеустрою щодо відведення:			
	2.1. земельної ділянки з земель комунальної власності площею 0,0855 га (кадастровий номер: 2611040300:21:008:0664) для будівництва та обслуговування будівель торгівлі по вул. Д. Галицького у смт Ворохта, Семківу Ігорю Степановичу, жителю та передати земельну ділянку у оренду терміном на 10 років.			
	2.2. земельної ділянки з земель комунальної власності площею 0,0957 га для обслуговування будівлі Івано-Франківського обласного державного центру туризму і краєзнавства учнівської молоді по вул. Д.Галицького, 8 в смт Ворохта, Івано-Франківському обласному державному центру туризму і краєзнавства учнівської молоді, юридична адреса: м. Івано-Франківськ вул. Нечуя-Левицького,19 та передати ділянку в постійне користування.			
п.3	3. Дати дозвіл на виготовлення проекту землеустрою щодо відведення:			
	3.1. земельної ділянки в оренду з земель комунальної власності площею 0,1419 га по вул. Д. Галицького, 26А у смт Ворохта для розміщення, будівництва, експлуатації та			

БЮЛЕТЕНЬ ПОІМЕННОГО ГОЛОСУВАННЯВорохтянська селищна рада восьмого скликання
Тридцять сьома сесія селищної ради (07.03.2024 р.)

Результати персонального голосування

№	Назва проекту рішення	За	Проти	Утримався
X	Затвердження порядку денного		—	—
1	Про надання дозволу на відведення земельних ділянок для обслуговування ЛЕП - 110 «Ямна –Ворохта	—	—	
2	Про детальне планування територій		—	—
п.1	Дати дозвіл на розроблення детального плану території		—	—
	1.1. Крицкалюку Василю Петровичу, жителю с-на земельну ділянку приватної власності площею 0,4331 га кадастровий номер: 2611040300:20:001:0353, з метою зміни цільового призначення - для будівництва та обслуговування житлового будинку, господарських будівель і споруд (присадибна ділянка) по вул. О. Довбуша у смт Ворохта.		—	—
	1.2. Ткачик Наталії Іванівні, жительці на земельну ділянку приватної власності площею 0,2481 га кадастровий номер: 2611040300:21:008:0248, з метою зміни цільового призначення - для будівництва та обслуговування житлового будинку, господарських будівель і споруд по вул. Говерлянська у смт Ворохта.		—	—
	1.3. Головному управлінню Державної служби України з надзвичайних ситуацій в Івано-Франківській області, в особі Аварійно-рятувального загону спеціального призначення Головного управління Державної служби України з надзвичайних ситуацій в Івано-Франківській області (код ЄДРПОУ 08588725), адреса: м. Івано-Франківськ, вул. Б. Хмельницького, 92А, на земельній ділянці площею 0,0500 га для будівництва адміністративної будівлі з гаражними приміщеннями пошуково-рятувального відділення по вул. Говерлянська у с-щі Ворохта		—	—
п.2	Затвердити детальний план території на земельній ділянці площею 7,1000 га для зміни їх цільового призначення - для будівництва та обслуговування житлових будинків, господарських будівель і споруд (присадибна ділянка), які знаходяться по вул. Говерлянська у смт Ворохта.		—	—

3	Про розгляд земельних питань			
п.1	Затвердити технічну документацію із землеустрою щодо встановлення меж земельної ділянки в натурі (на місцевості):		—	—
	1.1. земельної ділянки площею 0,0958 га кадастровий номер: 2611040300:21:008:0661 для будівництва та обслуговування будівель громадських та релігійних організацій по вул. Говерляньська у смт Ворохта, Релігійній громаді (Парафія) Різдва Пресвятої Богородиці Коломийської єпархії Української Греко-Католицької Церкви смт Ворохта, для обслуговування Храму Різдва Івана Хрестителя та передати земельну ділянку у постійне користування.		—	—
	1.2. земельної ділянки площею 0,1500 га кадастровий номер: 2611040300:20:004:0308 для будівництва та обслуговування житлового будинку, господарських будівель та споруд по вул. Д. Галицького, у смт Ворохта, Романюк Ганни Іванівні, жительці та передати земельну ділянку у власність.		—	—
	1.3. земельної ділянки площею 0,0168 га кадастровий номер: 2611091201:13:012:0154 для будівництва та обслуговування житлового будинку, господарських будівель та споруд по вул. Незалежності, у с. Татарів, Завальнюку Андрію Михайловичу, жителю та передати земельну ділянку у власність.		—	—
п.2	2. Затвердити проект землеустрою щодо відведення:		—	—
	2.1. земельної ділянки з земель комунальної власності площею 0,0855 га (кадастровий номер: 2611040300:21:008:0664) для будівництва та обслуговування будівель торгівлі по вул. Д. Галицького у смт Ворохта, Семківу Ігорю Степановичу, жителю та передати земельну ділянку у оренду терміном на 10 років.		—	—
	2.2. земельної ділянки з земель комунальної власності площею 0,0957 га для обслуговування будівлі Івано-Франківського обласного державного центру туризму і краєзнавства учнівської молоді по вул. Д.Галицького, 8 в смт Ворохта, Івано-Франківському обласному державному центру туризму і краєзнавства учнівської молоді, юридична адреса: м. Івано-Франківськ вул. Нечуя-Левицького,19 та передати ділянку в постійне користування.	—	—	
п.3	3. Дати дозвіл на виготовлення проекту землеустрою щодо відведення:		—	—
	3.1. земельної ділянки в оренду з земель комунальної власності площею 0,1419 га по вул. Д. Галицького, 26А у смт Ворохта для розміщення, будівництва, експлуатації та		—	—

