

























**БЮЛЕТЕНЬ ПОІМЕННОГО ГОЛОСУВАННЯ**

Ворохтянська селищна рада восьмого скликання  
Тридцять п'ята сесія селищної ради (06.02.2024 р.)  
Результати персонального голосування

№	Назва проекту рішення	За	Проти	Утримався
X	Затвердження порядку денного			
1	Про надання дозволу на відведення земельних ділянок для обслуговування ЛЕП - 110 «Ямна –Ворохта			
2	Про детальне планування територій			
п.1	<b>Дати дозвіл на розроблення детального плану території</b>			
	1.1. Санковичу Андрію Володимировичу, жителю .....на земельну ділянку приватної власності площею 0,0826 га кадастровий номер: 2611040300:19:004:0161, з метою зміни цільового призначення - для будівництва та обслуговування житлового будинку, господарських будівель і споруд (присадибна ділянка) по вул. Т. Шевченка у смт Ворохта.			
	1.2. Санковичу Андрію Володимировичу, жителю ....., на земельну ділянку приватної власності площею 0,1306 га кадастровий номер: 2611040300:19:004:0160, з метою зміни цільового призначення - для будівництва та обслуговування житлового будинку, господарських будівель і споруд (присадибна ділянка) по вул. Т. Шевченка у смт Ворохта.			
	1.3. Йосипчук Ользі Ігорівні, жительці ..... на земельну ділянку приватної власності площею 0,0038 га кадастровий номер: 2611040300:21:008:0061, для будівництва торгово-офісного приміщення по вул. Д. Галицького у смт Ворохта.			
п.2	<b>Затвердити детальний план території:</b>			
	2.1. земельної ділянки площею 0,3021 га для будівництва та обслуговування житлового будинку, господарських будівель і споруд (присадибна ділянка) по вул. Т. Шевченка в смт Ворохта, за рахунок земель приватної власності (кадастровий номер: 2611040300:19:004:0174), Павлову Олексію Геннадійовичу, жителю .....			
	2.2. земельної ділянки площею 0,2026 га для будівництва та обслуговування житлового будинку, господарських будівель і споруд (присадибна ділянка) по вул. Т. Шевченка в смт Ворохта, за рахунок земель приватної			

	власності (кадастровий номер: 2611040300:19:004:0173), Павлову Олексію Геннадійовичу, жителю .....			
	3. Надати дозвіл на розроблення змін до Генерального плану с. Татарів та проекту зонування с. Татарів, Ворохтянської ТГ Надвірнянського району Івано-Франківської області, в межах розміщення спільної земельної ділянки площею 0,2443 га кадастровий номер: 2611091201:13:004:0075 з метою передбачення спорудження водозахисної дамби вздовж берега річки Прут та зміною функціонального призначення території в садибну житлову забудову по вул. Т. Шевченка у с. Татарів.			
3	Про розгляд земельних питань			
п.1	<b>Затвердити технічну документацію із землеустрою щодо встановлення меж земельної ділянки в натурі (на місцевості):</b>			
	1.1. земельної ділянки площею 0,1500 га кадастровий номер: 2611040300:21:003:0146 для будівництва та обслуговування житлового будинку, господарських будівель та споруд по вул. Височана у смт Ворохта, Гундяк Вікторії Іванівні, жительці ..... та передати земельну ділянку у власність.			
	1.2. земельної ділянки площею 0,1500 га кадастровий номер: 2611040300:20:001:0406 для будівництва та обслуговування житлового будинку, господарських будівель та споруд по вул. О. Довбуша, у смт Ворохта, Семчуку Григорію Михайловичу, жителю ..... та передати земельну ділянку у власність.			
	1.3. земельної ділянки площею 0,1482 га кадастровий номер: 2611040300:21:008:0041 для будівництва та обслуговування житлового будинку, господарських будівель та споруд по вул. Д. Галицького, у смт Ворохта, Табачин Галині Анатолівні, жительці .....			
	1.4. земельної ділянки площею 0,1500 га кадастровий номер: 2611040300:21:006:0146 для будівництва та обслуговування житлового будинку, господарських будівель та споруд по вул. Грицулівка, у смт Ворохта, Бондарчук Марії Іванівні, жительці ..... та передати земельну ділянку у власність.			
	1.5. земельної ділянки площею 0,1500 га кадастровий номер: 2611040300:21:003:0148 для будівництва та обслуговування житлового будинку, господарських будівель та споруд по вул. Височана, у смт Ворохта,			

	Сременко Парасці Танасіївні, жительці ..... та передати земельну ділянку у власність.			
п.2	<b>Затвердити проект землеустрою щодо зміни цільового призначення:</b>			
	2.1. земельної ділянки площею 0,0674 га (кадастровий номер: 2611091201:13:004:0026) із земель для ведення особистого селянського господарства у землі житлової та громадської забудови (для будівництва та обслуговування житлового будинку, господарських будівель та споруд) по вул. Т. Шевченка у с. Татарів, Попадюк Марії Іванівні жительці .....			
	2.2. земельної ділянки площею 0,1000 га (кадастровий номер: 2611091201:14:006:0035) із земель для ведення особистого селянського господарства у землі житлової та громадської забудови (для будівництва та обслуговування житлового будинку, господарських будівель та споруд) по вул. Миру у с. Татарів, Дедерчуку Дмитру Юрійовичу жителю .....			
	2.3. земельної ділянки площею 0,1600 га (кадастровий номер: 2611091201:14:006:0036) із земель для ведення особистого селянського господарства у землі житлової та громадської забудови (для будівництва та обслуговування житлового будинку, господарських будівель та споруд) по вул. Миру у с. Татарів Дедерчуку Дмитру Юрійовичу жителю .....			
	2.4. земельної ділянки площею 0,0950 га (кадастровий номер: 2611091201:13:010:0051) із земель для ведення особистого селянського господарства у землі житлової та громадської забудови (для будівництва та обслуговування житлового будинку, господарських будівель та споруд) по вул. І. Франка у с. Татарів, Бабій Наталії Іванівні жительці .....			
	2.5. земельної ділянки площею 0,3021 га (кадастровий номер: 2611040300:19:004:0174) із земель для ведення особистого селянського господарства у землі житлової та громадської забудови (для будівництва та обслуговування житлового будинку, господарських будівель та споруд) по вул. Т. Шевченка у смт Ворохта, Павлову Олексію Геннадійовичу жителю .....			
	2.6. земельної ділянки площею 0,2026 га (кадастровий номер: 2611040300:19:004:0173) із земель для ведення особистого селянського господарства у землі житлової та громадської забудови (для будівництва та обслуговування житлового будинку, господарських будівель та споруд) по вул. Т. Шевченка у смт Ворохта, Павлову Олексію Геннадійовичу жителю .....			
	2.7. земельної ділянки площею 0,1300 га (кадастровий номер: 2611091201:13:003:0015) із земель для ведення особистого селянського господарства у землі для будівництва та обслуговування будівель торгівлі по вул.			

	Незалежності у с. Татарів, Петричку Віктору Вікторовичу жителю .....			
	2.8. земельної ділянки площею 0,0700 га (кадастровий номер: 2611091201:13:003:0016) із земель для ведення особистого селянського господарства у землі для будівництва та обслуговування будівель торгівлі по вул. Незалежності у с. Татарів, Петричку Віктору Вікторовичу жителю .....			
	2.9. земельної ділянки площею 0,2704 га (кадастровий номер: 2611091201:13:003:0135) із земель житлової та громадської забудови (для будівництва та обслуговування житлового будинку, господарських будівель та споруд) у землі житлової та громадської забудови для будівництва та обслуговування будівель торгівлі по вул. Незалежності у с. Татарів Кіб'юк Галині Михайлівні, жительці .....			
	<b>Затвердити проект землеустрою щодо відведення:</b>			
п.3	3.1. земельної ділянки з земель комунальної власності площею 0,1100 га (кадастровий номер: 2611040300:20:003:0191) для сінокошіння та випасання худоби по вул. Д. Галицького у смт Ворохта, Тодороку Петру Михайловичу, жителю .....			
	та передати земельну ділянку у оренду терміном на 10 років.			
	3.2. земельної ділянки з земель комунальної власності площею 0,0099 га (кадастровий номер: 2611091201:13:008:0180) для сінокошіння та випасання худоби по вул. Курортній у с. Татарів, Ільченко Оксані Едуардівні, жительці .....			
	та передати земельну ділянку у оренду терміном на 10 років.			
	3.3. земельної ділянки з земель комунальної власності площею 0,0291 га (кадастровий номер: 2611091201:13:008:0178) для сінокошіння та випасання худоби по вул. Курортній у с. Татарів, Ільченко Оксані Едуардівні, жительці .....			
	та передати земельну ділянку у оренду терміном на 10 років.			
	3.4. земельної ділянки з земель комунальної власності площею 0,1410 га (кадастровий номер: 2611040300:20:006:0147) для будівництва і обслуговування торгових приміщень по вул. Д. Галицького у смт Ворохта, ПП ПВКФ «Оксамит», юридична адреса: смт Ворохта, вул. Д. Галицького, 31-А та передати земельну ділянку у оренду терміном на 10 років.			
	3.5. земельної ділянки з земель комунальної власності площею 0,0957 га для обслуговування будівлі Івано-Франківського обласного державного центру туризму і краєзнавства учнівської молоді по вул. Д.Галицького, 8 в смт Ворохта, Івано-Франківському обласному державному центру туризму і краєзнавства учнівської молоді, юридична адреса: м. Івано-Франківськ вул. Нечуя-Левицького,19 та передати ділянку в постійне користування.			



п.4	<b>Дати дозвіл на виготовлення проекту землеустрою щодо відведення:</b>			
	4.1. земельної ділянки в оренду з земель комунальної власності площею 0,2183 га для сінокосіння і випасання худоби по вул. Лесі Українки у смт Ворохта, Полесі Олександрю Валерійовичу, жителю ..... Проект відведення даної земельної ділянки подати на затвердження селищної ради для надання в оренду.			
	4.2. земельної ділянки в оренду з земель комунальної власності площею 0,1200 га для будівництва та обслуговування інших будівель громадської забудови (нежитлового приміщення) по вул. Д. Галицького у смт Ворохта, Собчинському Юрію Володимировичу жителю ..... Проект відведення даної земельної ділянки подати на затвердження селищної ради для надання в оренду.			
	4.3. земельної ділянки в оренду з земель комунальної власності площею 0,1419 га по вул. Д. Галицького, 26А у смт Ворохта для розміщення, будівництва, експлуатації та обслуговування будівель і споруд об'єктів передачі електричної енергії (для обслуговування будинку лінійного поста), АТ «Прикарпаттяобленерго», юридична адреса: м. Івано-Франківськ, вул. Індустріальна, 34. Проект відведення даної земельної ділянки подати на затвердження селищної ради для надання в оренду.			
4	Про затвердження Програми взаємодії з Карпатським національним природним парком на території Ворохтянської селищної територіальної громади на 2024-2025 роки			
5	Про затвердження звіту про виконання бюджету Ворохтянської селищної ради за 2023 року			
6	Про здійснення повноважень у сфері державної реєстрації актів цивільного стану			

7	Про доповнення переліку адміністративних послуг, що надаються через Центр надання адміністративних послуг Ворохтянської селищної ради, затверджений рішенням Ворохтянської селищної ради № 105-8/2021 від 28.05.2021 р., погодження використання інформаційних та технологічних карток.			
8	Про затвердження Положення про грошову винагороду «Обдарованість» для дітей та молоді Ворохтянської селищної ради			
9	Про затвердження Програми реформування системи шкільного харчування на період до 2027 року в закладах загальної середньої освіти Ворохтянської селищної територіальної громади			
10	Про намір передати в оренду нерухоме майно, що належить до комунальної власності Ворохтянської селищної ради			
11	Про затвердження розпоряджень селищного голови			
12	Про внесення змін до рішення Ворохтянської селищної ради № 23 - 2/2020 від 24.12.2020 року «Про покладання обов'язків із вчинення нотаріальних дій та проведення державної реєстрації актів цивільного стану на секретаря селищної ради, старосту села Татарів»			
13	Про звернення депутатів Ворохтянської селищної ради			
14	Різне			
	Закли до доброти Ворохтянської Селищної Ради 2021			

П.І.Б.

Депутата селищної ради










Майчук С.П.








Особистий підпис










**БЮЛЕТЕНЬ ПОІМЕННОГО ГОЛОСУВАННЯ**








Ворохтянська селищна рада восьмого скликання  
Тридцять п'ята сесія селищної ради (06.02.2024 р.)  
Результати персонального голосування







№	Назва проекту рішення	За	Проти	Утримався
X	Затвердження порядку денного			
1	Про надання дозволу на відведення земельних ділянок для обслуговування ЛЕП - 110 «Ямна –Ворохта			
2	Про детальне планування територій			
п.1	<b>Дати дозвіл на розроблення детального плану території</b>			
	1.1. Санковичу Андрію Володимировичу, жителю .....на земельну ділянку приватної власності площею 0,0826 га кадастровий номер: 2611040300:19:004:0161, з метою зміни цільового призначення - для будівництва та обслуговування житлового будинку, господарських будівель і споруд (присадибна ділянка) по вул. Т. Шевченка у смт Ворохта.			
	1.2. Санковичу Андрію Володимировичу, жителю ....., на земельну ділянку приватної власності площею 0,1306 га кадастровий номер: 2611040300:19:004:0160, з метою зміни цільового призначення - для будівництва та обслуговування житлового будинку, господарських будівель і споруд (присадибна ділянка) по вул. Т. Шевченка у смт Ворохта.			
	1.3. Йосипчук Ользі Ігорівні, жительці ..... на земельну ділянку приватної власності площею 0,0038 га кадастровий номер: 2611040300:21:008:0061, для будівництва торгово-офісного приміщення по вул. Д. Галицького у смт Ворохта.			
п.2	<b>Затвердити детальний план території:</b>			
	2.1. земельної ділянки площею 0,3021 га для будівництва та обслуговування житлового будинку, господарських будівель і споруд (присадибна ділянка) по вул. Т. Шевченка в смт Ворохта, за рахунок земель приватної власності (кадастровий номер: 2611040300:19:004:0174), Павлову Олексію Геннадійовичу, жителю .....			
	2.2. земельної ділянки площею 0,2026 га для будівництва та обслуговування житлового будинку, господарських будівель і споруд (присадибна ділянка) по вул. Т. Шевченка в смт Ворохта, за рахунок земель приватної			









	власності (кадастровий номер: 2611040300:19:004:0173), Павлову Олексію Геннадійовичу, жителю .....		
	3. Надати дозвіл на розроблення змін до Генерального плану с. Татарів та проекту зонування с. Татарів, Ворохтянської ТГ Надвірнянського району Івано-Франківської області, в межах розміщення спільної земельної ділянки площею 0,2443 га кадастровий номер: 2611091201:13:004:0075 з метою передбачення спорудження водозахисної дамби вздовж берега річки Прут та зміною функціонального призначення території в садибну житлову забудову по вул. Т. Шевченка у с. Татарів.		
3	Про розгляд земельних питань		
п.1	<b>Затвердити технічну документацію із землеустрою щодо встановлення меж земельної ділянки в натурі (на місцевості):</b>		
	1.1. земельної ділянки площею 0,1500 га кадастровий номер: 2611040300:21:003:0146 для будівництва та обслуговування житлового будинку, господарських будівель та споруд по вул. Височана у смт Ворохта, Гундяк Вікторії Іванівні, жителяці ..... та передати земельну ділянку у власність.		
	1.2. земельної ділянки площею 0,1500 га кадастровий номер: 2611040300:20:001:0406 для будівництва та обслуговування житлового будинку, господарських будівель та споруд по вул. О. Довбуша, у смт Ворохта, Семчуку Григорію Михайловичу, жителю ..... та передати земельну ділянку у власність.		
	1.3. земельної ділянки площею 0,1482 га кадастровий номер: 2611040300:21:008:0041 для будівництва та обслуговування житлового будинку, господарських будівель та споруд по вул. Д. Галицького, у смт Ворохта, Табачин Галині Анатолівні, жителяці .....		
	1.4. земельної ділянки площею 0,1500 га кадастровий номер: 2611040300:21:006:0146 для будівництва та обслуговування житлового будинку, господарських будівель та споруд по вул. Грицулівка, у смт Ворохта, Бондарчук Марії Іванівні, жителяці ..... та передати земельну ділянку у власність.		
	1.5. земельної ділянки площею 0,1500 га кадастровий номер: 2611040300:21:003:0148 для будівництва та обслуговування житлового будинку, господарських будівель та споруд по вул. Височана, у смт Ворохта,		



	Єременко Парасці Танасіївні, жительці ..... та передати земельну ділянку у власність.			
п.2	<b>Затвердити проект землеустрою щодо зміни цільового призначення:</b>			
	2.1. земельної ділянки площею 0,0674 га (кадастровий номер: 2611091201:13:004:0026) із земель для ведення особистого селянського господарства у землі житлової та громадської забудови (для будівництва та обслуговування житлового будинку, господарських будівель та споруд) по вул. Т. Шевченка у с. Татарів, Попадюк Марії Іванівні жительці .....			
	2.2. земельної ділянки площею 0,1000 га (кадастровий номер: 2611091201:14:006:0035) із земель для ведення особистого селянського господарства у землі житлової та громадської забудови (для будівництва та обслуговування житлового будинку, господарських будівель та споруд) по вул. Миру у с. Татарів, Дедерчуку Дмитру Юрійовичу жителю .....			
	2.3. земельної ділянки площею 0,1600 га (кадастровий номер: 2611091201:14:006:0036) із земель для ведення особистого селянського господарства у землі житлової та громадської забудови (для будівництва та обслуговування житлового будинку, господарських будівель та споруд) по вул. Миру у с. Татарів Дедерчуку Дмитру Юрійовичу жителю .....			
	2.4. земельної ділянки площею 0,0950 га (кадастровий номер: 2611091201:13:010:0051) із земель для ведення особистого селянського господарства у землі житлової та громадської забудови (для будівництва та обслуговування житлового будинку, господарських будівель та споруд) по вул. І. Франка у с. Татарів, Бабій Наталії Іванівні жительці .....			
	2.5. земельної ділянки площею 0,3021 га (кадастровий номер: 2611040300:19:004:0174) із земель для ведення особистого селянського господарства у землі житлової та громадської забудови (для будівництва та обслуговування житлового будинку, господарських будівель та споруд) по вул. Т. Шевченка у смт Ворохта, Павлову Олексію Геннадійовичу жителю .....			
	2.6. земельної ділянки площею 0,2026 га (кадастровий номер: 2611040300:19:004:0173) із земель для ведення особистого селянського господарства у землі житлової та громадської забудови (для будівництва та обслуговування житлового будинку, господарських будівель та споруд) по вул. Т. Шевченка у смт Ворохта, Павлову Олексію Геннадійовичу жителю .....			
	2.7. земельної ділянки площею 0,1300 га (кадастровий номер: 2611091201:13:003:0015) із земель для ведення особистого селянського господарства у землі для будівництва та обслуговування будівель торгівлі по вул.			

	Незалежності у с. Татарів, Петричку Віктору Вікторовичу жителю .....			
	2.8. земельної ділянки площею 0,0700 га (кадастровий номер: 2611091201:13:003:0016) із земель для ведення особистого селянського господарства у землі для будівництва та обслуговування будівель торгівлі по вул. Незалежності у с. Татарів, Петричку Віктору Вікторовичу жителю .....			
	2.9. земельної ділянки площею 0,2704 га (кадастровий номер: 2611091201:13:003:0135) із земель житлової та громадської забудови (для будівництва та обслуговування житлового будинку, господарських будівель та споруд) у землі житлової та громадської забудови для будівництва та обслуговування будівель торгівлі по вул. Незалежності у с. Татарів Кіб'юк Галині Михайлівні, жительці .....			
п.3	<b>Затвердити проект землеустрою щодо відведення:</b>			
	3.1. земельної ділянки з земель комунальної власності площею 0,1100 га (кадастровий номер: 2611040300:20:003:0191) для сінокосіння та випасання худоби по вул. Д. Галицького у смт Ворохта, Тодороку Петру Михайловичу, жителю .....			
	та передати земельну ділянку у оренду терміном на 10 років.			
	3.2. земельної ділянки з земель комунальної власності площею 0,0099 га (кадастровий номер: 2611091201:13:008:0180) для сінокосіння та випасання худоби по вул. Курортній у с. Татарів, Ільченко Оксані Едуардівні, жительці .....			
	та передати земельну ділянку у оренду терміном на 10 років.			
	3.3. земельної ділянки з земель комунальної власності площею 0,0291 га (кадастровий номер: 2611091201:13:008:0178) для сінокосіння та випасання худоби по вул. Курортній у с. Татарів, Ільченко Оксані Едуардівні, жительці .....			
	та передати земельну ділянку у оренду терміном на 10 років.			
	3.4. земельної ділянки з земель комунальної власності площею 0,1410 га (кадастровий номер: 2611040300:20:006:0147) для будівництва і обслуговування торгових приміщень по вул. Д. Галицького у смт Ворохта, ПП ПВКФ «Оksamит», юридична адреса: смт Ворохта, вул. Д. Галицького, 31-А та передати земельну ділянку у оренду терміном на 10 років.			
	3.5. земельної ділянки з земель комунальної власності площею 0,0957 га для обслуговування будівлі Івано-Франківського обласного державного центру туризму і краєзнавства учнівської молоді по вул. Д.Галицького, 8 в смт Ворохта, Івано-Франківському обласному державному центру туризму і краєзнавства учнівської молоді, юридична адреса: м. Івано-Франківськ вул. Нечуя-Левицького,19 та передати ділянку в постійне користування.			

п.4	<b>Дати дозвіл на виготовлення проекту землеустрою щодо відведення:</b>			
	4.1. земельної ділянки в оренду з земель комунальної власності площею 0,2183 га для сінокосіння і випасання худоби по вул. Лесі Українки у смт Ворохта, Полесі Олександрю Валерійовичу, жителю ..... Проект відведення даної земельної ділянки подати на затвердження селищної ради для надання в оренду.			
	4.2. земельної ділянки в оренду з земель комунальної власності площею 0,1200 га для будівництва та обслуговування інших будівель громадської забудови (нежитлового приміщення) по вул. Д. Галицького у смт Ворохта, Собчинському Юрію Володимировичу жителю ..... Проект відведення даної земельної ділянки подати на затвердження селищної ради для надання в оренду.			
	4.3. земельної ділянки в оренду з земель комунальної власності площею 0,1419 га по вул. Д. Галицького, 26А у смт Ворохта для розміщення, будівництва, експлуатації та обслуговування будівель і споруд об'єктів передачі електричної енергії (для обслуговування будинку лінійного поста), АТ «Прикарпаттяобленерго», юридична адреса: м. Івано-Франківськ, вул. Індустріальна, 34. Проект відведення даної земельної ділянки подати на затвердження селищної ради для надання в оренду.			
4	Про затвердження Програми взаємодії з Карпатським національним природним парком на території Ворохтянської селищної територіальної громади на 2024, 2025 роки			
5	Про затвердження звіту про виконання бюджету Ворохтянської селищної ради за 2023 року			
6	Про здійснення повноважень у сфері державної реєстрації актів цивільного стану			

7	Про доповнення переліку адміністративних послуг, що надаються через Центр надання адміністративних послуг Ворохтянської селищної ради, затверджений рішенням Ворохтянської селищної ради № 105-8/2021 від 28.05.2021 р., погодження використання інформаційних та технологічних карток.			
8	Про затвердження Положення про грошову винагороду «Обдарованість» для дітей та молоді Ворохтянської селищної ради <i>50000 грн.</i>			
9	Про затвердження Програми реформування системи шкільного харчування на період до 2027 року в закладах загальної середньої освіти Ворохтянської селищної територіальної громади			
10	Про намір передати в оренду нерухоме майно, що належить до комунальної власності Ворохтянської селищної ради			
11	Про затвердження розпоряджень селищного голови			
12	Про внесення змін до рішення Ворохтянської селищної ради № 23 - 2/2020 від 24.12.2020 року «Про покладання обов'язків із вчинення нотаріальних дій та проведення державної реєстрації актів цивільного стану на секретаря селищної ради, старосту села Татарів»			
13	Про звернення депутатів Ворохтянської селищної ради			
14	Різне			
	<i>14.1. Про зміни до статуту</i>			

П.І.Б.

Депутата селищної ради

*Григорук Д.М.*

Особистий підпис

































































**БЮЛЕТЕНЬ ПОІМЕННОГО ГОЛОСУВАННЯ**

Ворохтянська селищна рада восьмого скликання  
Тридцять п'ята сесія селищної ради (06.02.2024 р.)  
Результати персонального голосування



















№	Назва проекту рішення	За	Проти	Утримався
X	Затвердження порядку денного			
1	Про надання дозволу на відведення земельних ділянок для обслуговування ЛЕП - 110 «Ямна –Ворохта			
2	Про детальне планування територій			
п.1	<b>Дати дозвіл на розроблення детального плану території</b>			
	1.1. Санковичу Андрію Володимировичу, жителю .....на земельну ділянку приватної власності площею 0,0826 га кадастровий номер: 2611040300:19:004:0161, з метою зміни цільового призначення - для будівництва та обслуговування житлового будинку, господарських будівель і споруд (присадибна ділянка) по вул. Т. Шевченка у смт Ворохта.			
	1.2. Санковичу Андрію Володимировичу, жителю ....., на земельну ділянку приватної власності площею 0,1306 га кадастровий номер: 2611040300:19:004:0160, з метою зміни цільового призначення - для будівництва та обслуговування житлового будинку, господарських будівель і споруд (присадибна ділянка) по вул. Т. Шевченка у смт Ворохта.			
	1.3. Йосипчук Ользі Ігорівні, жительці ..... на земельну ділянку приватної власності площею 0,0038 га кадастровий номер: 2611040300:21:008:0061, для будівництва торгово-офісного приміщення по вул. Д. Галицького у смт Ворохта.			
п.2	<b>Затвердити детальний план території:</b>			
	2.1. земельної ділянки площею 0,3021 га для будівництва та обслуговування житлового будинку, господарських будівель і споруд (присадибна ділянка) по вул. Т. Шевченка в смт Ворохта, за рахунок земель приватної власності (кадастровий номер: 2611040300:19:004:0174), Павлову Олексію Геннадійовичу, жителю .....			
	2.2. земельної ділянки площею 0,2026 га для будівництва та обслуговування житлового будинку, господарських будівель і споруд (присадибна ділянка) по вул. Т. Шевченка в смт Ворохта, за рахунок земель приватної			



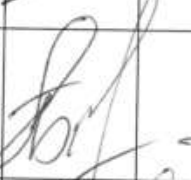





	власності (кадастровий номер: 2611040300:19:004:0173), Павлову Олексію Геннадійовичу, жителю .....			
	3. Надати дозвіл на розроблення змін до Генерального плану с. Татарів та проекту зонування с. Татарів, Ворохтянської ТГ Надвірнянського району Івано-Франківської області, в межах розміщення спільної земельної ділянки площею 0,2443 га кадастровий номер: 2611091201:13:004:0075 з метою передбачення спорудження водозахисної дамби вздовж берега річки Прут та зміною функціонального призначення території в садибну житлову забудову по вул. Т. Шевченка у с. Татарів.			
3	Про розгляд земельних питань			
п.1	<b>Затвердити технічну документацію із землеустрою щодо встановлення меж земельної ділянки в натурі (на місцевості):</b>			
	1.1. земельної ділянки площею 0,1500 га кадастровий номер: 2611040300:21:003:0146 для будівництва та обслуговування житлового будинку, господарських будівель та споруд по вул. Височана у смт Ворохта, Гундяк Вікторії Іванівні, жительці ..... та передати земельну ділянку у власність.			
	1.2. земельної ділянки площею 0,1500 га кадастровий номер: 2611040300:20:001:0406 для будівництва та обслуговування житлового будинку, господарських будівель та споруд по вул. О. Довбуша, у смт Ворохта, Семчуку Григорію Михайловичу, жителю ..... та передати земельну ділянку у власність.			
	1.3. земельної ділянки площею 0,1482 га кадастровий номер: 2611040300:21:008:0041 для будівництва та обслуговування житлового будинку, господарських будівель та споруд по вул. Д. Галицького, у смт Ворохта, Табачин Галині Анатолівні, жительці .....			
	1.4. земельної ділянки площею 0,1500 га кадастровий номер: 2611040300:21:006:0146 для будівництва та обслуговування житлового будинку, господарських будівель та споруд по вул. Грицулівка, у смт Ворохта, Бондарчук Марії Іванівні, жительці ..... та передати земельну ділянку у власність.			
	1.5. земельної ділянки площею 0,1500 га кадастровий номер: 2611040300:21:003:0148 для будівництва та обслуговування житлового будинку, господарських будівель та споруд по вул. Височана, у смт Ворохта,			

	Єременко Парасці Танасіївні, жительці ..... та передати земельну ділянку у власність.			
п.2	<b>Затвердити проект землеустрою щодо зміни цільового призначення:</b>			
	2.1. земельної ділянки площею 0,0674 га (кадастровий номер: 2611091201:13:004:0026) із земель для ведення особистого селянського господарства у землі житлової та громадської забудови (для будівництва та обслуговування житлового будинку, господарських будівель та споруд) по вул. Т. Шевченка у с. Татарів, Попадюк Марії Іванівні жительці .....			
	2.2. земельної ділянки площею 0,1000 га (кадастровий номер: 2611091201:14:006:0035) із земель для ведення особистого селянського господарства у землі житлової та громадської забудови (для будівництва та обслуговування житлового будинку, господарських будівель та споруд) по вул. Миру у с. Татарів, Дедерчуку Дмитру Юрійовичу жителю .....			
	2.3. земельної ділянки площею 0,1600 га (кадастровий номер: 2611091201:14:006:0036) із земель для ведення особистого селянського господарства у землі житлової та громадської забудови (для будівництва та обслуговування житлового будинку, господарських будівель та споруд) по вул. Миру у с. Татарів Дедерчуку Дмитру Юрійовичу жителю .....			
	2.4. земельної ділянки площею 0,0950 га (кадастровий номер: 2611091201:13:010:0051) із земель для ведення особистого селянського господарства у землі житлової та громадської забудови (для будівництва та обслуговування житлового будинку, господарських будівель та споруд) по вул. І. Франка у с. Татарів, Бабій Наталії Іванівні жительці .....			
	2.5. земельної ділянки площею 0,3021 га (кадастровий номер: 2611040300:19:004:0174) із земель для ведення особистого селянського господарства у землі житлової та громадської забудови (для будівництва та обслуговування житлового будинку, господарських будівель та споруд) по вул. Т. Шевченка у смт Ворохта, Павлову Олексію Геннадійовичу жителю .....			
	2.6. земельної ділянки площею 0,2026 га (кадастровий номер: 2611040300:19:004:0173) із земель для ведення особистого селянського господарства у землі житлової та громадської забудови (для будівництва та обслуговування житлового будинку, господарських будівель та споруд) по вул. Т. Шевченка у смт Ворохта, Павлову Олексію Геннадійовичу жителю .....			
	2.7. земельної ділянки площею 0,1300 га (кадастровий номер: 2611091201:13:003:0015) із земель для ведення особистого селянського господарства у землі для будівництва та обслуговування будівель торгівлі по вул.			

	Незалежності у с. Татарів, Петричку Віктору Вікторовичу жителю .....			
	2.8. земельної ділянки площею 0,0700 га (кадастровий номер: 2611091201:13:003:0016) із земель для ведення особистого селянського господарства у землі для будівництва та обслуговування будівель торгівлі по вул. Незалежності у с. Татарів, Петричку Віктору Вікторовичу жителю .....			
	2.9. земельної ділянки площею 0,2704 га (кадастровий номер: 2611091201:13:003:0135) із земель житлової та громадської забудови (для будівництва та обслуговування житлового будинку, господарських будівель та споруд) у землі житлової та громадської забудови для будівництва та обслуговування будівель торгівлі по вул. Незалежності у с. Татарів Кіб'юк Галині Михайлівні, жительці .....			
п.3	<b>Затвердити проект землеустрою щодо відведення:</b>			
	3.1. земельної ділянки з земель комунальної власності площею 0,1100 га (кадастровий номер: 2611040300:20:003:0191) для сінокошіння та випасання худоби по вул. Д. Галицького у смт Ворохта, Тодороку Петру Михайловичу, жителю .....			
	3.2. земельної ділянки з земель комунальної власності площею 0,0099 га (кадастровий номер: 2611091201:13:008:0180) для сінокошіння та випасання худоби по вул. Курортній у с. Татарів, Ільченко Оксані Едуардівні, жительці .....			
	3.3. земельної ділянки з земель комунальної власності площею 0,0291 га (кадастровий номер: 2611091201:13:008:0178) для сінокошіння та випасання худоби по вул. Курортній у с. Татарів, Ільченко Оксані Едуардівні, жительці .....			
	3.4. земельної ділянки з земель комунальної власності площею 0,1410 га (кадастровий номер: 2611040300:20:006:0147) для будівництва і обслуговування торгових приміщень по вул. Д. Галицького у смт Ворохта, ПП ПВКФ «Оксамит», юридична адреса: смт Ворохта, вул. Д. Галицького, 31-А та передати земельну ділянку у оренду терміном на 10 років.			
	3.5. земельної ділянки з земель комунальної власності площею 0,0957 га для обслуговування будівлі Івано-Франківського обласного державного центру туризму і краєзнавства учнівської молоді по вул. Д. Галицького, 8 в смт Ворохта, Івано-Франківському обласному державному центру туризму і краєзнавства учнівської молоді, юридична адреса: м. Івано-Франківськ вул. Нечуя-Левицького, 19 та передати ділянку в постійне користування.			



п.4	<b>Дати дозвіл на виготовлення проекту землеустрою щодо відведення:</b>			
	4.1. земельної ділянки в оренду з земель комунальної власності площею 0,2183 га для сінокосіння і випасання худоби по вул. Лесі Українки у смт Ворохта, Полесі Олександрю Валерійовичу, жителю ..... Проект відведення даної земельної ділянки подати на затвердження селищної ради для надання в оренду.			
	4.2. земельної ділянки в оренду з земель комунальної власності площею 0,1200 га для будівництва та обслуговування інших будівель громадської забудови (нежитлового приміщення) по вул. Д. Галицького у смт Ворохта, Собчинському Юрію Володимировичу жителю ..... Проект відведення даної земельної ділянки подати на затвердження селищної ради для надання в оренду.			
	4.3. земельної ділянки в оренду з земель комунальної власності площею 0,1419 га по вул. Д. Галицького, 26А у смт Ворохта для розміщення, будівництва, експлуатації та обслуговування будівель і споруд об'єктів передачі електричної енергії (для обслуговування будинку лінійного поста), АТ «Прикарпаттяобленерго», юридична адреса: м. Івано-Франківськ, вул. Індустріальна, 34. Проект відведення даної земельної ділянки подати на затвердження селищної ради для надання в оренду.			
4	Про затвердження Програми взаємодії з Карпатським національним природним парком на території Ворохтянської селищної територіальної громади на 2024-2025 роки			
5	Про затвердження звіту про виконання бюджету Ворохтянської селищної ради за 2023 року			
6	Про здійснення повноважень у сфері державної реєстрації актів цивільного стану			


7	Про доповнення переліку адміністративних послуг, що надаються через Центр надання адміністративних послуг Ворохтянської селищної ради, затверджений рішенням Ворохтянської селищної ради № 105-8/2021 від 28.05.2021 р., погодження використання інформаційних та технологічних карток.		+	+
8	Про затвердження Положення про грошову винагороду «Обдарованість» для дітей та молоді Ворохтянської селищної ради <i>50 тис. грн. на одну особу</i>		+	+
9	Про затвердження Програми реформування системи шкільного харчування на період до 2027 року в закладах загальної середньої освіти Ворохтянської селищної територіальної громади		+	+
10	Про намір передати в оренду нерухоме майно, що належить до комунальної власності Ворохтянської селищної ради		+	+
11	Про затвердження розпоряджень селищного голови		+	+
12	Про внесення змін до рішення Ворохтянської селищної ради № 23 - 2/2020 від 24.12.2020 року «Про покладання обов'язків із вчинення нотаріальних дій та проведення державної реєстрації актів цивільного стану на секретаря селищної ради, старосту села Татарів»		+	+
13	Про звернення депутатів Ворохтянської селищної ради		+	+
14	Різне <i>Зра змін до бюджету 2024</i>		+	+

П.І.Б.

Депутата селищної ради

















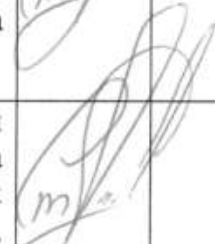
Особистий підпис










**БЮЛЕТЕНЬ ПОІМЕННОГО ГОЛОСУВАННЯ**








Ворохтянська селищна рада восьмого скликання  
Тридцять п'ята сесія селищної ради (06.02.2024 р.)  
Результати персонального голосування





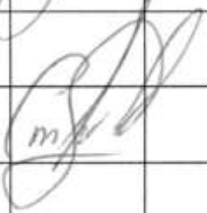
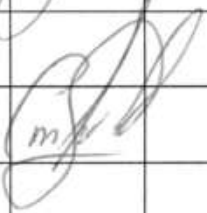

№	Назва проекту рішення	За	Проти	Утримався
X	Затвердження порядку денного			
1	Про надання дозволу на відведення земельних ділянок для обслуговування ЛЕП - 110 «Ямна –Ворохта			
2	Про детальне планування територій			
п.1	<b>Дати дозвіл на розроблення детального плану території</b>			
	1.1. Санковичу Андрію Володимировичу, жителю .....на земельну ділянку приватної власності площею 0,0826 га кадастровий номер: 2611040300:19:004:0161, з метою зміни цільового призначення - для будівництва та обслуговування житлового будинку, господарських будівель і споруд (присадибна ділянка) по вул. Т. Шевченка у смт Ворохта.			
	1.2. Санковичу Андрію Володимировичу, жителю ....., на земельну ділянку приватної власності площею 0,1306 га кадастровий номер: 2611040300:19:004:0160, з метою зміни цільового призначення - для будівництва та обслуговування житлового будинку, господарських будівель і споруд (присадибна ділянка) по вул. Т. Шевченка у смт Ворохта.			
	1.3. Йосипчук Ользі Ігорівні, жительці ..... на земельну ділянку приватної власності площею 0,0038 га кадастровий номер: 2611040300:21:008:0061, для будівництва торгово-офісного приміщення по вул. Д. Галицького у смт Ворохта.			
п.2	<b>Затвердити детальний план території:</b>			
	2.1. земельної ділянки площею 0,3021 га для будівництва та обслуговування житлового будинку, господарських будівель і споруд (присадибна ділянка) по вул. Т. Шевченка в смт Ворохта, за рахунок земель приватної власності (кадастровий номер: 2611040300:19:004:0174), Павлову Олексію Геннадійовичу, жителю .....			
	2.2. земельної ділянки площею 0,2026 га для будівництва та обслуговування житлового будинку, господарських будівель і споруд (присадибна ділянка) по вул. Т. Шевченка в смт Ворохта, за рахунок земель приватної			


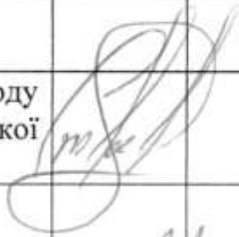





	власності (кадастровий номер: 2611040300:19:004:0173), Павлову Олексію Геннадійовичу, жителю .....		
	3. Надати дозвіл на розроблення змін до Генерального плану с. Татарів та проекту зонування с. Татарів, Ворохтянської ТГ Надвірнянського району Івано-Франківської області, в межах розміщення спільної земельної ділянки площею 0,2443 га кадастровий номер: 2611091201:13:004:0075 з метою передбачення спорудження водозахисної дамби вздовж берега річки Прут та зміною функціонального призначення території в садибну житлову забудову по вул. Т. Шевченка у с. Татарів.		
3	Про розгляд земельних питань		
п.1	<b>Затвердити технічну документацію із землеустрою щодо встановлення меж земельної ділянки в натурі (на місцевості):</b>		
	1.1. земельної ділянки площею 0,1500 га кадастровий номер: 2611040300:21:003:0146 для будівництва та обслуговування житлового будинку, господарських будівель та споруд по вул. Височана у смт Ворохта, Гундяк Вікторії Іванівні, жительці ..... та передати земельну ділянку у власність.		
	1.2. земельної ділянки площею 0,1500 га кадастровий номер: 2611040300:20:001:0406 для будівництва та обслуговування житлового будинку, господарських будівель та споруд по вул. О. Довбуша, у смт Ворохта, Семчуку Григорію Михайловичу, жителю ..... та передати земельну ділянку у власність.		
	1.3. земельної ділянки площею 0,1482 га кадастровий номер: 2611040300:21:008:0041 для будівництва та обслуговування житлового будинку, господарських будівель та споруд по вул. Д. Галицького, у смт Ворохта, Табачин Галині Анатолівні, жительці .....		
	1.4. земельної ділянки площею 0,1500 га кадастровий номер: 2611040300:21:006:0146 для будівництва та обслуговування житлового будинку, господарських будівель та споруд по вул. Грицулівка, у смт Ворохта, Бондарчук Марії Іванівні, жительці ..... та передати земельну ділянку у власність.		
	1.5. земельної ділянки площею 0,1500 га кадастровий номер: 2611040300:21:003:0148 для будівництва та обслуговування житлового будинку, господарських будівель та споруд по вул. Височана, у смт Ворохта,		



	Єременко Парасці Танасіївні, жительці ..... та передати земельну ділянку у власність.			
п.2	<b>Затвердити проект землеустрою щодо зміни цільового призначення:</b>			
	2.1. земельної ділянки площею 0,0674 га (кадастровий номер: 2611091201:13:004:0026) із земель для ведення особистого селянського господарства у землі житлової та громадської забудови (для будівництва та обслуговування житлового будинку, господарських будівель та споруд) по вул. Т. Шевченка у с. Татарів, Попадюк Марії Іванівні жительці .....			
	2.2. земельної ділянки площею 0,1000 га (кадастровий номер: 2611091201:14:006:0035) із земель для ведення особистого селянського господарства у землі житлової та громадської забудови (для будівництва та обслуговування житлового будинку, господарських будівель та споруд) по вул. Миру у с. Татарів, Дедерчуку Дмитру Юрійовичу жителю .....			
	2.3. земельної ділянки площею 0,1600 га (кадастровий номер: 2611091201:14:006:0036) із земель для ведення особистого селянського господарства у землі житлової та громадської забудови (для будівництва та обслуговування житлового будинку, господарських будівель та споруд) по вул. Миру у с. Татарів Дедерчуку Дмитру Юрійовичу жителю .....			
	2.4. земельної ділянки площею 0,0950 га (кадастровий номер: 2611091201:13:010:0051) із земель для ведення особистого селянського господарства у землі житлової та громадської забудови (для будівництва та обслуговування житлового будинку, господарських будівель та споруд) по вул. І. Франка у с. Татарів, Бабій Наталії Іванівні жительці .....			
	2.5. земельної ділянки площею 0,3021 га (кадастровий номер: 2611040300:19:004:0174) із земель для ведення особистого селянського господарства у землі житлової та громадської забудови (для будівництва та обслуговування житлового будинку, господарських будівель та споруд) по вул. Т. Шевченка у смт Ворохта, Павлову Олексію Геннадійовичу жителю .....			
	2.6. земельної ділянки площею 0,2026 га (кадастровий номер: 2611040300:19:004:0173) із земель для ведення особистого селянського господарства у землі житлової та громадської забудови (для будівництва та обслуговування житлового будинку, господарських будівель та споруд) по вул. Т. Шевченка у смт Ворохта, Павлову Олексію Геннадійовичу жителю .....			
	2.7. земельної ділянки площею 0,1300 га (кадастровий номер: 2611091201:13:003:0015) із земель для ведення особистого селянського господарства у землі для будівництва та обслуговування будівель торгівлі по вул.			

	Незалежності у с. Татарів, Петричку Віктору Вікторовичу жителю .....			
	2.8. земельної ділянки площею 0,0700 га (кадастровий номер: 2611091201:13:003:0016) із земель для ведення особистого селянського господарства у землі для будівництва та обслуговування будівель торгівлі по вул. Незалежності у с. Татарів, Петричку Віктору Вікторовичу жителю .....			
	2.9. земельної ділянки площею 0,2704 га (кадастровий номер: 2611091201:13:003:0135) із земель житлової та громадської забудови (для будівництва та обслуговування житлового будинку, господарських будівель та споруд) у землі житлової та громадської забудови для будівництва та обслуговування будівель торгівлі по вул. Незалежності у с. Татарів Кіб'юк Галині Михайлівні, жительці .....			
п.3	<b>Затвердити проект землеустрою щодо відведення:</b>			
	3.1. земельної ділянки з земель комунальної власності площею 0,1100 га (кадастровий номер: 2611040300:20:003:0191) для сінокосіння та випасання худоби по вул. Д. Галицького у смт Ворохта, Тодороку Петру Михайловичу, жителю .....			
	та передати земельну ділянку у оренду терміном на 10 років.			
	3.2. земельної ділянки з земель комунальної власності площею 0,0099 га (кадастровий номер: 2611091201:13:008:0180) для сінокосіння та випасання худоби по вул. Курортній у с. Татарів, Ільченко Оксані Едуардівні, жительці .....			
	та передати земельну ділянку у оренду терміном на 10 років.			
	3.3. земельної ділянки з земель комунальної власності площею 0,0291 га (кадастровий номер: 2611091201:13:008:0178) для сінокосіння та випасання худоби по вул. Курортній у с. Татарів, Ільченко Оксані Едуардівні, жительці .....			
	та передати земельну ділянку у оренду терміном на 10 років.			
	3.4. земельної ділянки з земель комунальної власності площею 0,1410 га (кадастровий номер: 2611040300:20:006:0147) для будівництва і обслуговування торгових приміщень по вул. Д. Галицького у смт Ворохта, ПП ПВКФ «Оksamит», юридична адреса: смт Ворохта, вул. Д. Галицького, 31-А та передати земельну ділянку у оренду терміном на 10 років.			
	3.5. земельної ділянки з земель комунальної власності площею 0,0957 га для обслуговування будівлі Івано-Франківського обласного державного центру туризму і краєзнавства учнівської молоді по вул. Д.Галицького, 8 в смт Ворохта, Івано-Франківському обласному державному центру туризму і краєзнавства учнівської молоді, юридична адреса: м. Івано-Франківськ вул. Нечуя-Левицького,19 та передати ділянку в постійне користування.			

п.4	<b>Дати дозвіл на виготовлення проекту землеустрою щодо відведення:</b>			
	4.1. земельної ділянки в оренду з земель комунальної власності площею 0,2183 га для сінокосіння і випасання худоби по вул. Лесі Українки у смт Ворохта, Полесі Олександрю Валерійовичу, жителю ..... Проект відведення даної земельної ділянки подати на затвердження селищної ради для надання в оренду.			
	4.2. земельної ділянки в оренду з земель комунальної власності площею 0,1200 га для будівництва та обслуговування інших будівель громадської забудови (нежитлового приміщення) по вул. Д. Галицького у смт Ворохта, Собчинському Юрію Володимировичу жителю ..... Проект відведення даної земельної ділянки подати на затвердження селищної ради для надання в оренду.			
	4.3. земельної ділянки в оренду з земель комунальної власності площею 0,1419 га по вул. Д. Галицького, 26А у смт Ворохта для розміщення, будівництва, експлуатації та обслуговування будівель і споруд об'єктів передачі електричної енергії (для обслуговування будинку лінійного поста), АТ «Прикарпаттяобленерго», юридична адреса: м. Івано-Франківськ, вул. Індустріальна, 34. Проект відведення даної земельної ділянки подати на затвердження селищної ради для надання в оренду.			
4	Про затвердження Програми взаємодії з Карпатським національним природним парком на території Ворохтянської селищної територіальної громади на 2024-2025 роки			
				
5	Про затвердження звіту про виконання бюджету Ворохтянської селищної ради за 2023 року			
6	Про здійснення повноважень у сфері державної реєстрації актів цивільного стану			


7	Про доповнення переліку адміністративних послуг, що надаються через Центр надання адміністративних послуг Ворохтянської селищної ради, затверджений рішенням Ворохтянської селищної ради № 105-8/2021 від 28.05.2021 р., погодження використання інформаційних та технологічних карток.			
8	Про затвердження Положення про грошову винагороду «Обдарованість» для дітей та молоді Ворохтянської селищної ради			
9	Про затвердження Програми реформування системи шкільного харчування на період до 2027 року в закладах загальної середньої освіти Ворохтянської селищної територіальної громади			
10	Про намір передати в оренду нерухоме майно, що належить до комунальної власності Ворохтянської селищної ради			
11	Про затвердження розпоряджень селищного голови			
12	Про внесення змін до рішення Ворохтянської селищної ради № 23 - 2/2020 від 24.12.2020 року «Про покладання обов'язків із вчинення нотаріальних дій та проведення державної реєстрації актів цивільного стану на секретаря селищної ради, старосту села Татарів»			
13	Про звернення депутатів Ворохтянської селищної ради			
14	Різне			
п.6				

П.І.Б.

Депутата селищної ради



Особистий підпис



















**БЮЛЕТЕНЬ ПОІМЕННОГО ГОЛОСУВАННЯ**

Ворохтянська селищна рада восьмого скликання  
Тридцять п'ята сесія селищної ради (06.02.2024 р.)  
Результати персонального голосування







№	Назва проекту рішення	За	Проти	Утримався
X	Затвердження порядку денного			
1	Про надання дозволу на відведення земельних ділянок для обслуговування ЛЕП - 110 «Ямна –Ворохта			
2	Про детальне планування територій			
п.1	<b>Дати дозвіл на розроблення детального плану території</b>			
	1.1. Санковичу Андрію Володимировичу, жителю .....на земельну ділянку приватної власності площею 0,0826 га кадастровий номер: 2611040300:19:004:0161, з метою зміни цільового призначення - для будівництва та обслуговування житлового будинку, господарських будівель і споруд (присадибна ділянка) по вул. Т. Шевченка у смт Ворохта.			
	1.2. Санковичу Андрію Володимировичу, жителю ....., на земельну ділянку приватної власності площею 0,1306 га кадастровий номер: 2611040300:19:004:0160, з метою зміни цільового призначення - для будівництва та обслуговування житлового будинку, господарських будівель і споруд (присадибна ділянка) по вул. Т. Шевченка у смт Ворохта.			
	1.3. Йосипчук Ользі Ігорівні, жительці ..... на земельну ділянку приватної власності площею 0,0038 га кадастровий номер: 2611040300:21:008:0061, для будівництва торгово-офісного приміщення по вул. Д. Галицького у смт Ворохта.			
п.2	<b>Затвердити детальний план територій:</b>			
	2.1. земельної ділянки площею 0,3021 га для будівництва та обслуговування житлового будинку, господарських будівель і споруд (присадибна ділянка) по вул. Т. Шевченка в смт Ворохта, за рахунок земель приватної власності (кадастровий номер: 2611040300:19:004:0174), Павлову Олексію Геннадійовичу, жителю .....			
	2.2. земельної ділянки площею 0,2026 га для будівництва та обслуговування житлового будинку, господарських будівель і споруд (присадибна ділянка) по вул. Т. Шевченка в смт Ворохта, за рахунок земель приватної			









	власності (кадастровий номер: 2611040300:19:004:0173), Павлову Олексію Геннадійовичу, жителю .....			
	3. Надати дозвіл на розроблення змін до Генерального плану с. Татарів та проекту зонування с. Татарів, Ворохтянської ТГ Надвірнянського району Івано-Франківської області, в межах розміщення спільної земельної ділянки площею 0,2443 га кадастровий номер: 2611091201:13:004:0075 з метою передбачення спорудження водозахисної дамби вздовж берега річки Прут та зміною функціонального призначення території в садибну житлову забудову по вул. Т. Шевченка у с. Татарів.			
3	Про розгляд земельних питань			
п.1	<b>Затвердити технічну документацію із землеустрою щодо встановлення меж земельної ділянки в натурі (на місцевості):</b>			
	1.1. земельної ділянки площею 0,1500 га кадастровий номер: 2611040300:21:003:0146 для будівництва та обслуговування житлового будинку, господарських будівель та споруд по вул. Височана у смт Ворохта, Гундяк Вікторії Іванівні, жительці ..... та передати земельну ділянку у власність.			
	1.2. земельної ділянки площею 0,1500 га кадастровий номер: 2611040300:20:001:0406 для будівництва та обслуговування житлового будинку, господарських будівель та споруд по вул. О. Довбуша, у смт Ворохта, Семчуку Григорію Михайловичу, жителю ..... та передати земельну ділянку у власність.			
	1.3. земельної ділянки площею 0,1482 га кадастровий номер: 2611040300:21:008:0041 для будівництва та обслуговування житлового будинку, господарських будівель та споруд по вул. Д. Галицького, у смт Ворохта, Табачин Галині Анатолівні, жительці .....			
	1.4. земельної ділянки площею 0,1500 га кадастровий номер: 2611040300:21:006:0146 для будівництва та обслуговування житлового будинку, господарських будівель та споруд по вул. Грицулівка, у смт Ворохта, Бондарчук Марії Іванівні, жительці ..... та передати земельну ділянку у власність.			
	1.5. земельної ділянки площею 0,1500 га кадастровий номер: 2611040300:21:003:0148 для будівництва та обслуговування житлового будинку, господарських будівель та споруд по вул. Височана, у смт Ворохта,			

	Єременко Парасці Танасіївні, жительці ..... та передати земельну ділянку у власність.			
п.2	<b>Затвердити проект землеустрою щодо зміни цільового призначення:</b>			
	2.1. земельної ділянки площею 0,0674 га (кадастровий номер: 2611091201:13:004:0026) із земель для ведення особистого селянського господарства у землі житлової та громадської забудови (для будівництва та обслуговування житлового будинку, господарських будівель та споруд) по вул. Т. Шевченка у с. Татарів, Попадюк Марії Іванівні жительці .....			
	2.2. земельної ділянки площею 0,1000 га (кадастровий номер: 2611091201:14:006:0035) із земель для ведення особистого селянського господарства у землі житлової та громадської забудови (для будівництва та обслуговування житлового будинку, господарських будівель та споруд) по вул. Миру у с. Татарів, Дедерчуку Дмитру Юрійовичу жителю .....			
	2.3. земельної ділянки площею 0,1600 га (кадастровий номер: 2611091201:14:006:0036) із земель для ведення особистого селянського господарства у землі житлової та громадської забудови (для будівництва та обслуговування житлового будинку, господарських будівель та споруд) по вул. Миру у с. Татарів Дедерчуку Дмитру Юрійовичу жителю .....			
	2.4. земельної ділянки площею 0,0950 га (кадастровий номер: 2611091201:13:010:0051) із земель для ведення особистого селянського господарства у землі житлової та громадської забудови (для будівництва та обслуговування житлового будинку, господарських будівель та споруд) по вул. І. Франка у с. Татарів, Бабій Наталії Іванівні жительці .....			
	2.5. земельної ділянки площею 0,3021 га (кадастровий номер: 2611040300:19:004:0174) із земель для ведення особистого селянського господарства у землі житлової та громадської забудови (для будівництва та обслуговування житлового будинку, господарських будівель та споруд) по вул. Т. Шевченка у смт Ворохта, Павлову Олексію Геннадійовичу жителю .....			
	2.6. земельної ділянки площею 0,2026 га (кадастровий номер: 2611040300:19:004:0173) із земель для ведення особистого селянського господарства у землі житлової та громадської забудови (для будівництва та обслуговування житлового будинку, господарських будівель та споруд) по вул. Т. Шевченка у смт Ворохта, Павлову Олексію Геннадійовичу жителю .....			
	2.7. земельної ділянки площею 0,1300 га (кадастровий номер: 2611091201:13:003:0015) із земель для ведення особистого селянського господарства у землі для будівництва та обслуговування будівель торгівлі по вул.			

	Незалежності у с. Татарів, Петричку Віктору Вікторовичу жителю .....			
	2.8. земельної ділянки площею 0,0700 га (кадастровий номер: 2611091201:13:003:0016) із земель для ведення особистого селянського господарства у землі для будівництва та обслуговування будівель торгівлі по вул. Незалежності у с. Татарів, Петричку Віктору Вікторовичу жителю .....			
	2.9. земельної ділянки площею 0,2704 га (кадастровий номер: 2611091201:13:003:0135) із земель житлової та громадської забудови (для будівництва та обслуговування житлового будинку, господарських будівель та споруд) у землі житлової та громадської забудови для будівництва та обслуговування будівель торгівлі по вул. Незалежності у с. Татарів Кіб'юк Галині Михайлівні, жительці .....			
п.3	<b>Затвердити проект землеустрою щодо відведення:</b>			
	3.1. земельної ділянки з земель комунальної власності площею 0,1100 га (кадастровий номер: 2611040300:20:003:0191) для сінокосіння та випасання худоби по вул. Д. Галицького у смт Ворохта, Тодороку Петру Михайловичу, жителю ..... та передати земельну ділянку у оренду терміном на 10 років.			
	3.2. земельної ділянки з земель комунальної власності площею 0,0099 га (кадастровий номер: 2611091201:13:008:0180) для сінокосіння та випасання худоби по вул. Курортній у с. Татарів, Ільченко Оксані Едуардівні, жительці ..... та передати земельну ділянку у оренду терміном на 10 років.			
	3.3. земельної ділянки з земель комунальної власності площею 0,0291 га (кадастровий номер: 2611091201:13:008:0178) для сінокосіння та випасання худоби по вул. Курортній у с. Татарів, Ільченко Оксані Едуардівні, жительці ..... та передати земельну ділянку у оренду терміном на 10 років.			
	3.4. земельної ділянки з земель комунальної власності площею 0,1410 га (кадастровий номер: 2611040300:20:006:0147) для будівництва і обслуговування торгових приміщень по вул. Д. Галицького у смт Ворохта, ПП ПМКФ «Оксамит», юридична адреса: смт Ворохта, вул. Д. Галицького, 31-А та передати земельну ділянку у оренду терміном на 10 років.			
	3.5. земельної ділянки з земель комунальної власності площею 0,0957 га для обслуговування будівлі Івано-Франківського обласного державного центру туризму і краєзнавства учнівської молоді по вул. Д.Галицького, 8 в смт Ворохта, Івано-Франківському обласному державному центру туризму і краєзнавства учнівської молоді, юридична адреса: м. Івано-Франківськ вул. Нечуя-Левицького,19 та передати ділянку в постійне користування.			



п.4	<b>Дати дозвіл на виготовлення проекту землеустрою щодо відведення:</b>			
	4.1. земельної ділянки в оренду з земель комунальної власності площею 0,2183 га для сінокосіння і випасання худоби по вул. Лесі Українки у смт Ворохта, Полесі Олександрю Валерійовичу, жителю ..... Проект відведення даної земельної ділянки подати на затвердження селищної ради для надання в оренду.			
	4.2. земельної ділянки в оренду з земель комунальної власності площею 0,1200 га для будівництва та обслуговування інших будівель громадської забудови (нежитлового приміщення) по вул. Д. Галицького у смт Ворохта, Собчинському Юрію Володимировичу жителю ..... Проект відведення даної земельної ділянки подати на затвердження селищної ради для надання в оренду.			
	4.3. земельної ділянки в оренду з земель комунальної власності площею 0,1419 га по вул. Д. Галицького, 26А у смт Ворохта для розміщення, будівництва, експлуатації та обслуговування будівель і споруд об'єктів передачі електричної енергії (для обслуговування будинку лінійного поста), АТ «Прикарпаттяобленерго», юридична адреса: м. Івано-Франківськ, вул. Індустріальна, 34. Проект відведення даної земельної ділянки подати на затвердження селищної ради для надання в оренду.			
4	Про затвердження Програми взаємодії з Карпатським національним природним парком на території Ворохтянської селищної територіальної громади на 2024-2025 роки			
5	Про затвердження звіту про виконання бюджету Ворохтянської селищної ради за 2023 року			
6	Про здійснення повноважень у сфері державної реєстрації актів цивільного стану			

7	Про доповнення переліку адміністративних послуг, що надаються через Центр надання адміністративних послуг Ворохтянської селищної ради, затверджений рішенням Ворохтянської селищної ради № 105-8/2021 від 28.05.2021 р., погодження використання інформаційних та технологічних карток.			
8	Про затвердження Положення про грошову винагороду «Обдарованість» для дітей та молоді Ворохтянської селищної ради			
9	Про затвердження Програми реформування системи шкільного харчування на період до 2027 року в закладах загальної середньої освіти Ворохтянської селищної територіальної громади			
10	Про намір передати в оренду нерухоме майно, що належить до комунальної власності Ворохтянської селищної ради			
11	Про затвердження розпоряджень селищного голови			
12	Про внесення змін до рішення Ворохтянської селищної ради № 23 - 2/2020 від 24.12.2020 року «Про покладання обов'язків із вчинення нотаріальних дій та проведення державної реєстрації актів цивільного стану на секретаря селищної ради, старосту села Татарів»			
13	Про звернення депутатів Ворохтянської селищної ради			
14	Різне			
14.1	Про висіти до лютого 2024 р.			

П.І.Б.

Депутата селищної ради

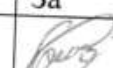









Бевзен Р.









Особистий підпис











# БЮЛЕТЕНЬ ПОІМЕННОГО ГОЛОСУВАННЯ









Ворохтянська селищна рада восьмого скликання  
Тридцять п'ята сесія селищної ради (06.02.2024 р.)  
Результати персонального голосування







№	Назва проекту рішення	За	Проти	Утримався
X	Затвердження порядку денного			
1	Про надання дозволу на відведення земельних ділянок для обслуговування ЛЕП - 110 «Ямна –Ворохта			
2	Про детальне планування територій			
п.1	<b>Дати дозвіл на розроблення детального плану території</b>			
	1.1. Санковичу Андрію Володимировичу, жителю .....на земельну ділянку приватної власності площею 0,0826 га кадастровий номер: 2611040300:19:004:0161, з метою зміни цільового призначення - для будівництва та обслуговування житлового будинку, господарських будівель і споруд (присадибна ділянка) по вул. Т. Шевченка у смт Ворохта.			
	1.2. Санковичу Андрію Володимировичу, жителю ....., на земельну ділянку приватної власності площею 0,1306 га кадастровий номер: 2611040300:19:004:0160, з метою зміни цільового призначення - для будівництва та обслуговування житлового будинку, господарських будівель і споруд (присадибна ділянка) по вул. Т. Шевченка у смт Ворохта.			
	1.3. Йосипчук Ользі Ігорівні, жительці ..... на земельну ділянку приватної власності площею 0,0038 га кадастровий номер: 2611040300:21:008:0061, для будівництва торгово-офісного приміщення по вул. Д. Галицького у смт Ворохта.			
п.2	<b>Затвердити детальний план території:</b>			
	2.1. земельної ділянки площею 0,3021 га для будівництва та обслуговування житлового будинку, господарських будівель і споруд (присадибна ділянка) по вул. Т. Шевченка в смт Ворохта, за рахунок земель приватної власності (кадастровий номер: 2611040300:19:004:0174), Павлову Олексію Геннадійовичу, жителю .....			
	2.2. земельної ділянки площею 0,2026 га для будівництва та обслуговування житлового будинку, господарських будівель і споруд (присадибна ділянка) по вул. Т. Шевченка в смт Ворохта, за рахунок земель приватної			









	власності (кадастровий номер: 2611040300:19:004:0173), Павлову Олексію Геннадійовичу, жителю .....			
	3. Надати дозвіл на розроблення змін до Генерального плану с. Татарів та проекту зонування с. Татарів, Ворохтянської ТГ Надвірнянського району Івано-Франківської області, в межах розміщення спільної земельної ділянки площею 0,2443 га кадастровий номер: 2611091201:13:004:0075 з метою передбачення спорудження водозахисної дамби вздовж берега річки Прут та зміною функціонального призначення території в садибну житлову забудову по вул. Т. Шевченка у с. Татарів.			
3	Про розгляд земельних питань			
п.1	<b>Затвердити технічну документацію із землеустрою щодо встановлення меж земельної ділянки в натурі (на місцевості):</b>			
	1.1. земельної ділянки площею 0,1500 га кадастровий номер: 2611040300:21:003:0146 для будівництва та обслуговування житлового будинку, господарських будівель та споруд по вул. Височана у смт Ворохта, Гундяк Вікторії Іванівні, жительці ..... та передати земельну ділянку у власність.			
	1.2. земельної ділянки площею 0,1500 га кадастровий номер: 2611040300:20:001:0406 для будівництва та обслуговування житлового будинку, господарських будівель та споруд по вул. О. Довбуша, у смт Ворохта, Семчуку Григорію Михайловичу, жителю ..... та передати земельну ділянку у власність.			
	1.3. земельної ділянки площею 0,1482 га кадастровий номер: 2611040300:21:008:0041 для будівництва та обслуговування житлового будинку, господарських будівель та споруд по вул. Д. Галицького, у смт Ворохта, Табачин Галіні Анатолівні, жительці .....			
	1.4. земельної ділянки площею 0,1500 га кадастровий номер: 2611040300:21:006:0146 для будівництва та обслуговування житлового будинку, господарських будівель та споруд по вул. Грицулівка, у смт Ворохта, Бондарчук Марії Іванівні, жительці ..... та передати земельну ділянку у власність.			
	1.5. земельної ділянки площею 0,1500 га кадастровий номер: 2611040300:21:003:0148 для будівництва та обслуговування житлового будинку, господарських будівель та споруд по вул. Височана, у смт Ворохта,			



	Єременко Парасці Танасіївні, жительці ..... та передати земельну ділянку у власність.			
п.2	<b>Затвердити проект землеустрою щодо зміни цільового призначення:</b>			
	2.1. земельної ділянки площею 0,0674 га (кадастровий номер: 2611091201:13:004:0026) із земель для ведення особистого селянського господарства у землі житлової та громадської забудови (для будівництва та обслуговування житлового будинку, господарських будівель та споруд) по вул. Т. Шевченка у с. Татарів, Попадюк Марії Іванівні жительці .....			
	2.2. земельної ділянки площею 0,1000 га (кадастровий номер: 2611091201:14:006:0035) із земель для ведення особистого селянського господарства у землі житлової та громадської забудови (для будівництва та обслуговування житлового будинку, господарських будівель та споруд) по вул. Миру у с. Татарів, Дедерчуку Дмитру Юрійовичу жителю .....			
	2.3. земельної ділянки площею 0,1600 га (кадастровий номер: 2611091201:14:006:0036) із земель для ведення особистого селянського господарства у землі житлової та громадської забудови (для будівництва та обслуговування житлового будинку, господарських будівель та споруд) по вул. Миру у с. Татарів Дедерчуку Дмитру Юрійовичу жителю .....			
	2.4. земельної ділянки площею 0,0950 га (кадастровий номер: 2611091201:13:010:0051) із земель для ведення особистого селянського господарства у землі житлової та громадської забудови (для будівництва та обслуговування житлового будинку, господарських будівель та споруд) по вул. І. Франка у с. Татарів, Бабій Наталії Іванівні жительці .....			
	2.5. земельної ділянки площею 0,3021 га (кадастровий номер: 2611040300:19:004:0174) із земель для ведення особистого селянського господарства у землі житлової та громадської забудови (для будівництва та обслуговування житлового будинку, господарських будівель та споруд) по вул. Т. Шевченка у смт Ворохта, Павлову Олексію Геннадійовичу жителю .....			
	2.6. земельної ділянки площею 0,2026 га (кадастровий номер: 2611040300:19:004:0173) із земель для ведення особистого селянського господарства у землі житлової та громадської забудови (для будівництва та обслуговування житлового будинку, господарських будівель та споруд) по вул. Т. Шевченка у смт Ворохта, Павлову Олексію Геннадійовичу жителю .....			
	2.7. земельної ділянки площею 0,1300 га (кадастровий номер: 2611091201:13:003:0015) із земель для ведення особистого селянського господарства у землі для будівництва та обслуговування будівель торгівлі по вул.			

	Незалежності у с. Татарів, Петричку Віктору Вікторовичу жителю .....			
	2.8. земельної ділянки площею 0,0700 га (кадастровий номер: 2611091201:13:003:0016) із земель для ведення особистого селянського господарства у землі для будівництва та обслуговування будівель торгівлі по вул. Незалежності у с. Татарів, Петричку Віктору Вікторовичу жителю .....			
	2.9. земельної ділянки площею 0,2704 га (кадастровий номер: 2611091201:13:003:0135) із земель житлової та громадської забудови (для будівництва та обслуговування житлового будинку, господарських будівель та споруд) у землі житлової та громадської забудови для будівництва та обслуговування будівель торгівлі по вул. Незалежності у с. Татарів Кіб'юк Галині Михайлівні, жителям .....			
	<b>Затвердити проект землеустрою щодо відведення:</b>			
п.3	3.1. земельної ділянки з земель комунальної власності площею 0,1100 га (кадастровий номер: 2611040300:20:003:0191) для сінокошіння та випасання худоби по вул. Д. Галицького у смт Ворохта, Тодороку Петру Михайловичу, жителю .....			
	та передати земельну ділянку у оренду терміном на 10 років.			
	3.2. земельної ділянки з земель комунальної власності площею 0,0099 га (кадастровий номер: 2611091201:13:008:0180) для сінокошіння та випасання худоби по вул. Курортній у с. Татарів, Ільченко Оксані Едуардівні, жителям .....			
	та передати земельну ділянку у оренду терміном на 10 років.			
	3.3. земельної ділянки з земель комунальної власності площею 0,0291 га (кадастровий номер: 2611091201:13:008:0178) для сінокошіння та випасання худоби по вул. Курортній у с. Татарів, Ільченко Оксані Едуардівні, жителям .....			
	та передати земельну ділянку у оренду терміном на 10 років.			
	3.4. земельної ділянки з земель комунальної власності площею 0,1410 га (кадастровий номер: 2611040300:20:006:0147) для будівництва і обслуговування торгових приміщень по вул. Д. Галицького у смт Ворохта, ПП ПМКФ «Оксамит», юридична адреса: смт Ворохта, вул. Д. Галицького, 31-А та передати земельну ділянку у оренду терміном на 10 років.			
	3.5. земельної ділянки з земель комунальної власності площею 0,0957 га для обслуговування будівлі Івано-Франківського обласного державного центру туризму і краєзнавства учнівської молоді по вул. Д. Галицького, 8 в смт Ворохта, Івано-Франківському обласному державному центру туризму і краєзнавства учнівської молоді, юридична адреса: м. Івано-Франківськ вул. Нечуя-Левицького, 19 та передати ділянку в постійне користування.			

п.4	<b>Дати дозвіл на виготовлення проекту землеустрою щодо відведення:</b>			
	4.1. земельної ділянки в оренду з земель комунальної власності площею 0,2183 га для сінокосіння і випасання худоби по вул. Лесі Українки у смт Ворохта, Полесі Олександрю Валерійовичу, жителю ..... Проект відведення даної земельної ділянки подати на затвердження селищної ради для надання в оренду.			
	4.2. земельної ділянки в оренду з земель комунальної власності площею 0,1200 га для будівництва та обслуговування інших будівель громадської забудови (нежитлового приміщення) по вул. Д. Галицького у смт Ворохта, Собчинському Юрію Володимировичу жителю ..... Проект відведення даної земельної ділянки подати на затвердження селищної ради для надання в оренду.			
	4.3. земельної ділянки в оренду з земель комунальної власності площею 0,1419 га по вул. Д. Галицького, 26А у смт Ворохта для розміщення, будівництва, експлуатації та обслуговування будівель і споруд об'єктів передачі електричної енергії (для обслуговування будинку лінійного поста), АТ «Прикарпаттяобленерго», юридична адреса: м. Івано-Франківськ, вул. Індустріальна, 34. Проект відведення даної земельної ділянки подати на затвердження селищної ради для надання в оренду.			
4	Про затвердження Програми взаємодії з Карпатським національним природним парком на території Ворохтянської селищної територіальної громади на 2024-2025 роки			
5	Про затвердження звіту про виконання бюджету Ворохтянської селищної ради за 2023 року			
6	Про здійснення повноважень у сфері державної реєстрації актів цивільного стану			

7	Про доповнення переліку адміністративних послуг, що надаються через Центр надання адміністративних послуг Ворохтянської селищної ради, затверджений рішенням Ворохтянської селищної ради № 105-8/2021 від 28.05.2021 р., погодження використання інформаційних та технологічних карток.			
8	Про затвердження Положення про грошову винагороду «Обдарованість» для дітей та молоді Ворохтянської селищної ради			
9	Про затвердження Програми реформування системи шкільного харчування на період до 2027 року в закладах загальної середньої освіти Ворохтянської селищної територіальної громади			
10	Про намір передати в оренду нерухоме майно, що належить до комунальної власності Ворохтянської селищної ради			
11	Про затвердження розпоряджень селищного голови			
12	Про внесення змін до рішення Ворохтянської селищної ради № 23 - 2/2020 від 24.12.2020 року «Про покладання обов'язків із вчинення нотаріальних дій та проведення державної реєстрації актів цивільного стану на секретаря селищної ради, старосту села Татарів»			
13	Про звернення депутатів Ворохтянської селищної ради			
14	Різне			
	Про зміни до бюджету на 2024 р.			

П.І.Б.

Депутата селищної ради

Білоус Ю. З.

Особистий підпис





























**БЮЛЕТЕНЬ ПОІМЕННОГО ГОЛОСУВАННЯ**

Ворохтянська селищна рада восьмого скликання  
Тридцять п'ята сесія селищної ради (06.02.2024 р.)  
Результати персонального голосування








№	Назва проекту рішення	За	Проти	Утримався
X	Затвердження порядку денного			
1	Про надання дозволу на відведення земельних ділянок для обслуговування ЛЕП - 110 «Ямна –Ворохта			
2	Про детальне планування територій			
п.1	<b>Дати дозвіл на розроблення детального плану території</b>			
	1.1. Санковичу Андрію Володимировичу, жителю .....на земельну ділянку приватної власності площею 0,0826 га кадастровий номер: 2611040300:19:004:0161, з метою зміни цільового призначення - для будівництва та обслуговування житлового будинку, господарських будівель і споруд (присадибна ділянка) по вул. Т. Шевченка у смт Ворохта.			
	1.2. Санковичу Андрію Володимировичу, жителю ....., на земельну ділянку приватної власності площею 0,1306 га кадастровий номер: 2611040300:19:004:0160, з метою зміни цільового призначення - для будівництва та обслуговування житлового будинку, господарських будівель і споруд (присадибна ділянка) по вул. Т. Шевченка у смт Ворохта.			
	1.3. Йосипчук Ользі Ігорівні, жительці .....на земельну ділянку приватної власності площею 0,0038 га кадастровий номер: 2611040300:21:008:0061, для будівництва торгово-офісного приміщення по вул. Д. Галицького у смт Ворохта.			
п.2	<b>Затвердити детальний план території:</b>			
	2.1. земельної ділянки площею 0,3021 га для будівництва та обслуговування житлового будинку, господарських будівель і споруд (присадибна ділянка) по вул. Т. Шевченка в смт Ворохта, за рахунок земель приватної власності (кадастровий номер: 2611040300:19:004:0174), Павлову Олексію Геннадійовичу, жителю .....			
	2.2. земельної ділянки площею 0,2026 га для будівництва та обслуговування житлового будинку, господарських будівель і споруд (присадибна ділянка) по вул. Т. Шевченка в смт Ворохта, за рахунок земель приватної			









	власності (кадастровий номер: 2611040300:19:004:0173), Павлову Олексію Геннадійовичу, жителю .....			
	3. Надати дозвіл на розроблення змін до Генерального плану с. Татарів та проекту зонування с. Татарів, Ворохтянської ТГ Надвірнянського району Івано-Франківської області, в межах розміщення спільної земельної ділянки площею 0,2443 га кадастровий номер: 2611091201:13:004:0075 з метою передбачення спорудження водозахисної дамби вздовж берега річки Прут та зміною функціонального призначення території в садибну житлову забудову по вул. Т. Шевченка у с. Татарів.			
3	Про розгляд земельних питань			
п.1	<b>Затвердити технічну документацію із землеустрою щодо встановлення меж земельної ділянки в натурі (на місцевості):</b>			
	1.1. земельної ділянки площею 0,1500 га кадастровий номер: 2611040300:21:003:0146 для будівництва та обслуговування житлового будинку, господарських будівель та споруд по вул. Височана у смт Ворохта, Гундяк Вікторії Іванівні, жительці ..... та передати земельну ділянку у власність.			
	1.2. земельної ділянки площею 0,1500 га кадастровий номер: 2611040300:20:001:0406 для будівництва та обслуговування житлового будинку, господарських будівель та споруд по вул. О. Довбуша, у смт Ворохта, Семчуку Григорію Михайловичу, жителю ..... та передати земельну ділянку у власність.			
	1.3. земельної ділянки площею 0,1482 га кадастровий номер: 2611040300:21:008:0041 для будівництва та обслуговування житлового будинку, господарських будівель та споруд по вул. Д. Галицького, у смт Ворохта, Табачин Галині Анатолівні, жительці .....			
	1.4. земельної ділянки площею 0,1500 га кадастровий номер: 2611040300:21:006:0146 для будівництва та обслуговування житлового будинку, господарських будівель та споруд по вул. Грицулівка, у смт Ворохта, Бондарчук Марії Іванівні, жительці ..... та передати земельну ділянку у власність.			
	1.5. земельної ділянки площею 0,1500 га кадастровий номер: 2611040300:21:003:0148 для будівництва та обслуговування житлового будинку, господарських будівель та споруд по вул. Височана, у смт Ворохта,			

	Єременко Парасці Танасіївні, жительці ..... та передати земельну ділянку у власність.			
п.2	<b>Затвердити проект землеустрою щодо зміни цільового призначення:</b>			
	2.1. земельної ділянки площею 0,0674 га (кадастровий номер: 2611091201:13:004:0026) із земель для ведення особистого селянського господарства у землі житлової та громадської забудови (для будівництва та обслуговування житлового будинку, господарських будівель та споруд) по вул. Т. Шевченка у с. Татарів, Попадюк Марії Іванівні жительці .....			
	2.2. земельної ділянки площею 0,1000 га (кадастровий номер: 2611091201:14:006:0035) із земель для ведення особистого селянського господарства у землі житлової та громадської забудови (для будівництва та обслуговування житлового будинку, господарських будівель та споруд) по вул. Миру у с. Татарів, Дедерчуку Дмитру Юрійовичу жителю .....			
	2.3. земельної ділянки площею 0,1600 га (кадастровий номер: 2611091201:14:006:0036) із земель для ведення особистого селянського господарства у землі житлової та громадської забудови (для будівництва та обслуговування житлового будинку, господарських будівель та споруд) по вул. Миру у с. Татарів Дедерчуку Дмитру Юрійовичу жителю .....			
	2.4. земельної ділянки площею 0,0950 га (кадастровий номер: 2611091201:13:010:0051) із земель для ведення особистого селянського господарства у землі житлової та громадської забудови (для будівництва та обслуговування житлового будинку, господарських будівель та споруд) по вул. І. Франка у с. Татарів, Бабій Наталії Іванівні жительці .....			
	2.5. земельної ділянки площею 0,3021 га (кадастровий номер: 2611040300:19:004:0174) із земель для ведення особистого селянського господарства у землі житлової та громадської забудови (для будівництва та обслуговування житлового будинку, господарських будівель та споруд) по вул. Т. Шевченка у смт Ворохта, Павлову Олексію Геннадійовичу жителю .....			
	2.6. земельної ділянки площею 0,2026 га (кадастровий номер: 2611040300:19:004:0173) із земель для ведення особистого селянського господарства у землі житлової та громадської забудови (для будівництва та обслуговування житлового будинку, господарських будівель та споруд) по вул. Т. Шевченка у смт Ворохта, Павлову Олексію Геннадійовичу жителю .....			
	2.7. земельної ділянки площею 0,1300 га (кадастровий номер: 2611091201:13:003:0015) із земель для ведення особистого селянського господарства у землі для будівництва та обслуговування будівель торгівлі по вул.			

	Незалежності у с. Татарів, Петричку Віктору Вікторовичу жителю .....			
	2.8. земельної ділянки площею 0,0700 га (кадастровий номер: 2611091201:13:003:0016) із земель для ведення особистого селянського господарства у землі для будівництва та обслуговування будівель торгівлі по вул. Незалежності у с. Татарів, Петричку Віктору Вікторовичу жителю .....			
	2.9. земельної ділянки площею 0,2704 га (кадастровий номер: 2611091201:13:003:0135) із земель житлової та громадської забудови (для будівництва та обслуговування житлового будинку, господарських будівель та споруд) у землі житлової та громадської забудови для будівництва та обслуговування будівель торгівлі по вул. Незалежності у с. Татарів Кіб'юк Галині Михайлівні, жительці .....			
п.3	<b>Затвердити проект землеустрою щодо відведення:</b>			
	3.1. земельної ділянки з земель комунальної власності площею 0,1100 га (кадастровий номер: 2611040300:20:003:0191) для сінокошіння та випасання худоби по вул. Д. Галицького у смт Ворохта, Тодороку Петру Михайловичу, жителю .....			
	3.2. земельної ділянки з земель комунальної власності площею 0,0099 га (кадастровий номер: 2611091201:13:008:0180) для сінокошіння та випасання худоби по вул. Курортній у с. Татарів, Ільченко Оксані Едуардівні, жительці .....			
	3.3. земельної ділянки з земель комунальної власності площею 0,0291 га (кадастровий номер: 2611091201:13:008:0178) для сінокошіння та випасання худоби по вул. Курортній у с. Татарів, Ільченко Оксані Едуардівні, жительці .....			
	3.4. земельної ділянки з земель комунальної власності площею 0,1410 га (кадастровий номер: 2611040300:20:006:0147) для будівництва і обслуговування торгових приміщень по вул. Д. Галицького у смт Ворохта, ПП ПМКФ «Оксамит», юридична адреса: смт Ворохта, вул. Д. Галицького, 31-А та передати земельну ділянку у оренду терміном на 10 років.			
	3.5. земельної ділянки з земель комунальної власності площею 0,0957 га для обслуговування будівлі Івано-Франківського обласного державного центру туризму і краєзнавства учнівської молоді по вул. Д.Галицького, 8 в смт Ворохта, Івано-Франківському обласному державному центру туризму і краєзнавства учнівської молоді, юридична адреса: м. Івано-Франківськ вул. Нечуя-Левицького,19 та передати ділянку в постійне користування.			




п.4	<b>Дати дозвіл на виготовлення проекту землеустрою щодо відведення:</b>			
	4.1. земельної ділянки в оренду з земель комунальної власності площею 0,2183 га для сінокосіння і випасання худоби по вул. Лесі Українки у смт Ворохта, Полесі Олександрю Валерійовичу, жителю ..... Проект відведення даної земельної ділянки подати на затвердження селищної ради для надання в оренду.			
	4.2. земельної ділянки в оренду з земель комунальної власності площею 0,1200 га для будівництва та обслуговування інших будівель громадської забудови (нежитлового приміщення) по вул. Д. Галицького у смт Ворохта, Собчинському Юрію Володимировичу жителю ..... Проект відведення даної земельної ділянки подати на затвердження селищної ради для надання в оренду.			
	4.3. земельної ділянки в оренду з земель комунальної власності площею 0,1419 га по вул. Д. Галицького, 26А у смт Ворохта для розміщення, будівництва, експлуатації та обслуговування будівель і споруд об'єктів передачі електричної енергії (для обслуговування будинку лінійного поста), АТ «Прикарпаттяобленерго», юридична адреса: м. Івано-Франківськ, вул. Індустріальна, 34. Проект відведення даної земельної ділянки подати на затвердження селищної ради для надання в оренду.			
4	Про затвердження Програми взаємодії з Карпатським національним природним парком на території Ворохтянської селищної територіальної громади на 2024-2025 роки			
				
5	Про затвердження звіту про виконання бюджету Ворохтянської селищної ради за 2023 року			
6	Про здійснення повноважень у сфері державної реєстрації актів цивільного стану			

7	Про доповнення переліку адміністративних послуг, що надаються через Центр надання адміністративних послуг Ворохтянської селищної ради, затверджений рішенням Ворохтянської селищної ради № 105-8/2021 від 28.05.2021 р., погодження використання інформаційних та технологічних карток.			
8	Про затвердження Положення про грошову винагороду «Обдарованість» для дітей та молоді Ворохтянської селищної ради <i>у розмірі п'ять тисяч гривень на одну особу.</i>			
9	Про затвердження Програми реформування системи шкільного харчування на період до 2027 року в закладах загальної середньої освіти Ворохтянської селищної територіальної громади			
10	Про намір передати в оренду нерухоме майно, що належить до комунальної власності Ворохтянської селищної ради			
11	Про затвердження розпоряджень селищного голови			
12	Про внесення змін до рішення Ворохтянської селищної ради № 23 - 2/2020 від 24.12.2020 року «Про покладання обов'язків із вчинення нотаріальних дій та проведення державної реєстрації актів цивільного стану на секретаря селищної ради, старосту села Татарів»			
13	Про звернення депутатів Ворохтянської селищної ради			
14	Різне			

П.І.Б.

Депутата селищної ради

















Особистий підпис










**БЮЛЕТЕНЬ ПОІМЕННОГО ГОЛОСУВАННЯ**








Ворохтянська селищна рада восьмого скликання  
Тридцять п'ята сесія селищної ради (06.02.2024 р.)  
Результати персонального голосування







№	Назва проекту рішення	За	Проти	Утримався
X	Затвердження порядку денного		—	—
1	Про надання дозволу на відведення земельних ділянок для обслуговування ЛЕП - 110 «Ямна –Ворохта		—	—
2	Про детальне планування територій			
п.1	<b>Дати дозвіл на розроблення детального плану територій</b>			
	1.1. Санковичу Андрію Володимировичу, жителю .....на земельну ділянку приватної власності площею 0,0826 га кадастровий номер: 2611040300:19:004:0161, з метою зміни цільового призначення - для будівництва та обслуговування житлового будинку, господарських будівель і споруд (присадибна ділянка) по вул. Т. Шевченка у смт Ворохта.		—	—
	1.2. Санковичу Андрію Володимировичу, жителю ....., на земельну ділянку приватної власності площею 0,1306 га кадастровий номер: 2611040300:19:004:0160, з метою зміни цільового призначення - для будівництва та обслуговування житлового будинку, господарських будівель і споруд (присадибна ділянка) по вул. Т. Шевченка у смт Ворохта.		—	—
	1.3. Йосипчук Ользі Ігорівні, жительці ..... на земельну ділянку приватної власності площею 0,0038 га кадастровий номер: 2611040300:21:008:0061, для будівництва торгово-офісного приміщення по вул. Д. Галицького у смт Ворохта.		—	—
п.2	<b>Затвердити детальний план територій:</b>		—	—
	2.1. земельної ділянки площею 0,3021 га для будівництва та обслуговування житлового будинку, господарських будівель і споруд (присадибна ділянка) по вул. Т. Шевченка в смт Ворохта, за рахунок земель приватної власності (кадастровий номер: 2611040300:19:004:0174), Павлову Олексію Геннадійовичу, жителю .....		—	—
	2.2. земельної ділянки площею 0,2026 га для будівництва та обслуговування житлового будинку, господарських будівель і споруд (присадибна ділянка) по вул. Т. Шевченка в смт Ворохта, за рахунок земель приватної		—	—







	власності (кадастровий номер: 2611040300:19:004:0173), Павлову Олексію Геннадійовичу, жителю .....			
	3. Надати дозвіл на розроблення змін до Генерального плану с. Татарів та проекту зонування с. Татарів, Ворохтянської ТГ Надвірнянського району Івано-Франківської області, в межах розміщення спільної земельної ділянки площею 0,2443 га кадастровий номер: 2611091201:13:004:0075 з метою передбачення спорудження водозахисної дамби вздовж берега річки Прут та зміною функціонального призначення території в садибну житлову забудову по вул. Т. Шевченка у с. Татарів.		—	—
3	Про розгляд земельних питань			
п.1	<b>Затвердити технічну документацію із землеустрою щодо встановлення меж земельної ділянки в натурі (на місцевості):</b>			
	1.1. земельної ділянки площею 0,1500 га кадастровий номер: 2611040300:21:003:0146 для будівництва та обслуговування житлового будинку, господарських будівель та споруд по вул. Височана у смт Ворохта, Гундяк Вікторії Іванівні, жительці ..... та передати земельну ділянку у власність.		—	—
	1.2. земельної ділянки площею 0,1500 га кадастровий номер: 2611040300:20:001:0406 для будівництва та обслуговування житлового будинку, господарських будівель та споруд по вул. О. Довбуша, у смт Ворохта, Семчуку Григорію Михайловичу, жителю ..... та передати земельну ділянку у власність.		—	—
	1.3. земельної ділянки площею 0,1482 га кадастровий номер: 2611040300:21:008:0041 для будівництва та обслуговування житлового будинку, господарських будівель та споруд по вул. Д. Галицького, у смт Ворохта, Табачин Галині Анатолівні, жительці .....		—	—
	1.4. земельної ділянки площею 0,1500 га кадастровий номер: 2611040300:21:006:0146 для будівництва та обслуговування житлового будинку, господарських будівель та споруд по вул. Грицулівка, у смт Ворохта, Бондарчук Марії Іванівні, жительці ..... та передати земельну ділянку у власність.		—	—
	1.5. земельної ділянки площею 0,1500 га кадастровий номер: 2611040300:21:003:0148 для будівництва та обслуговування житлового будинку, господарських будівель та споруд по вул. Височана, у смт Ворохта,		—	—



	Єременко Парасці Танасіївні, жительці ..... та передати земельну ділянку у власність.			
п.2	<b>Затвердити проект землеустрою щодо зміни цільового призначення:</b>			
	2.1. земельної ділянки площею 0,0674 га (кадастровий номер: 2611091201:13:004:0026) із земель для ведення особистого селянського господарства у землі житлової та громадської забудови (для будівництва та обслуговування житлового будинку, господарських будівель та споруд) по вул. Т. Шевченка у с. Татарів, Попадюк Марії Іванівні жительці .....		—	—
	2.2. земельної ділянки площею 0,1000 га (кадастровий номер: 2611091201:14:006:0035) із земель для ведення особистого селянського господарства у землі житлової та громадської забудови (для будівництва та обслуговування житлового будинку, господарських будівель та споруд) по вул. Миру у с. Татарів, Дедерчуку Дмитру Юрійовичу жителю .....		—	—
	2.3. земельної ділянки площею 0,1600 га (кадастровий номер: 2611091201:14:006:0036) із земель для ведення особистого селянського господарства у землі житлової та громадської забудови (для будівництва та обслуговування житлового будинку, господарських будівель та споруд) по вул. Миру у с. Татарів Дедерчуку Дмитру Юрійовичу жителю .....		—	—
	2.4. земельної ділянки площею 0,0950 га (кадастровий номер: 2611091201:13:010:0051) із земель для ведення особистого селянського господарства у землі житлової та громадської забудови (для будівництва та обслуговування житлового будинку, господарських будівель та споруд) по вул. І. Франка у с. Татарів, Бабій Наталії Іванівні жительці .....		—	—
	2.5. земельної ділянки площею 0,3021 га (кадастровий номер: 2611040300:19:004:0174) із земель для ведення особистого селянського господарства у землі житлової та громадської забудови (для будівництва та обслуговування житлового будинку, господарських будівель та споруд) по вул. Т. Шевченка у смт Ворохта, Павлову Олексію Геннадійовичу жителю .....		—	—
	2.6. земельної ділянки площею 0,2026 га (кадастровий номер: 2611040300:19:004:0173) із земель для ведення особистого селянського господарства у землі житлової та громадської забудови (для будівництва та обслуговування житлового будинку, господарських будівель та споруд) по вул. Т. Шевченка у смт Ворохта, Павлову Олексію Геннадійовичу жителю .....		—	—
	2.7. земельної ділянки площею 0,1300 га (кадастровий номер: 2611091201:13:003:0015) із земель для ведення особистого селянського господарства у землі для будівництва та обслуговування будівель торгівлі по вул.		—	—

	Незалежності у с. Татарів, Петричку Віктору Вікторовичу жителю .....			
	2.8. земельної ділянки площею 0,0700 га (кадастровий номер: 2611091201:13:003:0016) із земель для ведення особистого селянського господарства у землі для будівництва та обслуговування будівель торгівлі по вул. Незалежності у с. Татарів, Петричку Віктору Вікторовичу жителю .....		—	—
	2.9. земельної ділянки площею 0,2704 га (кадастровий номер: 2611091201:13:003:0135) із земель житлової та громадської забудови (для будівництва та обслуговування житлового будинку, господарських будівель та споруд) у землі житлової та громадської забудови для будівництва та обслуговування будівель торгівлі по вул. Незалежності у с. Татарів Кіб'юк Галині Михайлівні, жительці .....		—	—
п.3	<b>Затвердити проект землеустрою щодо відведення:</b>			
	3.1. земельної ділянки з земель комунальної власності площею 0,1100 га (кадастровий номер: 2611040300:20:003:0191) для сінокошіння та випасання худоби по вул. Д. Галицького у смт Ворохта, Тодороку Петру Михайловичу, жителю .....		—	—
	3.2. земельної ділянки з земель комунальної власності площею 0,0099 га (кадастровий номер: 2611091201:13:008:0180) для сінокошіння та випасання худоби по вул. Курортній у с. Татарів, Ільченко Оксані Едуардівні, жительці .....		—	—
	3.3. земельної ділянки з земель комунальної власності площею 0,0291 га (кадастровий номер: 2611091201:13:008:0178) для сінокошіння та випасання худоби по вул. Курортній у с. Татарів, Ільченко Оксані Едуардівні, жительці .....		—	—
	3.4. земельної ділянки з земель комунальної власності площею 0,1410 га (кадастровий номер: 2611040300:20:006:0147) для будівництва і обслуговування торгових приміщень по вул. Д. Галицького у смт Ворохта, ПП ПВКФ «Оксамит», юридична адреса: смт Ворохта, вул. Д. Галицького, 31-А та передати земельну ділянку у оренду терміном на 10 років.		—	—
	3.5. земельної ділянки з земель комунальної власності площею 0,0957 га для обслуговування будівлі Івано-Франківського обласного державного центру туризму і краєзнавства учнівської молоді по вул. Д.Галицького, 8 в смт Ворохта, Івано-Франківському обласному державному центру туризму і краєзнавства учнівської молоді, юридична адреса: м. Івано-Франківськ вул. Нечуя-Левицького,19 та передати ділянку в постійне користування.	—	—	

п.4	<b>Дати дозвіл на виготовлення проекту землеустрою щодо відведення:</b>			
	4.1. земельної ділянки в оренду з земель комунальної власності площею 0,2183 га для сінокосіння і випасання худоби по вул. Лесі Українки у смт Ворохта, Полесі Олександрю Валерійовичу, жителю ..... Проект відведення даної земельної ділянки подати на затвердження селищної ради для надання в оренду.		—	—
	4.2. земельної ділянки в оренду з земель комунальної власності площею 0,1200 га для будівництва та обслуговування інших будівель громадської забудови (нежитлового приміщення) по вул. Д. Галицького у смт Ворохта, Собчинському Юрію Володимировичу жителю ..... Проект відведення даної земельної ділянки подати на затвердження селищної ради для надання в оренду.	—	—	
	4.3. земельної ділянки в оренду з земель комунальної власності площею 0,1419 га по вул. Д. Галицького, 26А у смт Ворохта для розміщення, будівництва, експлуатації та обслуговування будівель і споруд об'єктів передачі електричної енергії (для обслуговування будинку лінійного поста), АТ «Прикарпаттяобленерго», юридична адреса: м. Івано-Франківськ, вул. Індустріальна, 34. Проект відведення даної земельної ділянки подати на затвердження селищної ради для надання в оренду.	—	—	
4	Про затвердження Програми взаємодії з Карпатським національним природним парком на території Ворохтянської селищної територіальної громади на 2024-2025 роки		—	—
5	Про затвердження звіту про виконання бюджету Ворохтянської селищної ради за 2023 року		—	—
6	Про здійснення повноважень у сфері державної реєстрації актів цивільного стану		—	—

7	Про доповнення переліку адміністративних послуг, що надаються через Центр надання адміністративних послуг Ворохтянської селищної ради, затверджений рішенням Ворохтянської селищної ради № 105-8/2021 від 28.05.2021 р., погодження використання інформаційних та технологічних карток.		—	—
8	Про затвердження Положення про грошову винагороду «Обдарованість» для дітей та молоді Ворохтянської селищної ради		—	—
9	Про затвердження Програми реформування системи шкільного харчування на період до 2027 року в закладах загальної середньої освіти Ворохтянської селищної територіальної громади		—	—
10	Про намір передати в оренду нерухоме майно, що належить до комунальної власності Ворохтянської селищної ради		—	—
11	Про затвердження розпоряджень селищного голови		—	—
12	Про внесення змін до рішення Ворохтянської селищної ради № 23 - 2/2020 від 24.12.2020 року «Про покладання обов'язків із вчинення нотаріальних дій та проведення державної реєстрації актів цивільного стану на секретаря селищної ради, старосту села Татарів»		—	—
13	Про звернення депутатів Ворохтянської селищної ради		—	—
14.	Різне Про зміни до бюджету Ворохтянської с.р на 2021 рік.		—	—

П.І.Б.

Депутата селищної ради Майнічук С.М

Особистий підпис



























**БЮЛЕТЕНЬ ПОІМЕННОГО ГОЛОСУВАННЯ**

Ворохтянська селищна рада восьмого скликання  
Тридцять п'ята сесія селищної ради (06.02.2024 р.)  
Результати персонального голосування





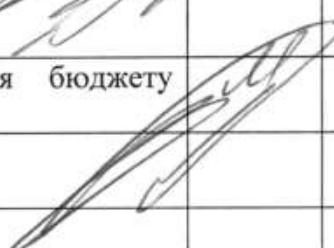

№	Назва проекту рішення	За	Проти	Утримався
X	Затвердження порядку денного			
1	Про надання дозволу на відведення земельних ділянок для обслуговування ЛЕП - 110 «Ямна –Ворохта			
2	Про детальне планування територій			
п.1	<b>Дати дозвіл на розроблення детального плану території</b>			
	1.1. Санковичу Андрію Володимировичу, жителю .....на земельну ділянку приватної власності площею 0,0826 га кадастровий номер: 2611040300:19:004:0161, з метою зміни цільового призначення - для будівництва та обслуговування житлового будинку, господарських будівель і споруд (присадибна ділянка) по вул. Т. Шевченка у смт Ворохта.		-	-
	1.2. Санковичу Андрію Володимировичу, жителю ....., на земельну ділянку приватної власності площею 0,1306 га кадастровий номер: 2611040300:19:004:0160, з метою зміни цільового призначення - для будівництва та обслуговування житлового будинку, господарських будівель і споруд (присадибна ділянка) по вул. Т. Шевченка у смт Ворохта.		-	-
	1.3. Йосипчук Ользі Ігорівні, жительці ..... на земельну ділянку приватної власності площею 0,0038 га кадастровий номер: 2611040300:21:008:0061, для будівництва торгово-офісного приміщення по вул. Д. Галицького у смт Ворохта.		-	-
п.2	<b>Затвердити детальний план території:</b>			
	2.1. земельної ділянки площею 0,3021 га для будівництва та обслуговування житлового будинку, господарських будівель і споруд (присадибна ділянка) по вул. Т. Шевченка в смт Ворохта, за рахунок земель приватної власності (кадастровий номер: 2611040300:19:004:0174), Павлову Олексію Геннадійовичу, жителю .....		-	-
	2.2. земельної ділянки площею 0,2026 га для будівництва та обслуговування житлового будинку, господарських будівель і споруд (присадибна ділянка) по вул. Т. Шевченка в смт Ворохта, за рахунок земель приватної		-	-









	власності (кадастровий номер: 2611040300:19:004:0173), Павлову Олексію Геннадійовичу, жителю .....		-	-
	3. Надати дозвіл на розроблення змін до Генерального плану с. Татарів та проекту зонування с. Татарів, Ворохтянської ТГ Надвірнянського району Івано-Франківської області, в межах розміщення спільної земельної ділянки площею 0,2443 га кадастровий номер: 2611091201:13:004:0075 з метою передбачення спорудження водозахисної дамби вздовж берега річки Прут та зміною функціонального призначення території в садибну житлову забудову по вул. Т. Шевченка у с. Татарів.		-	-
3	Про розгляд земельних питань	,		
п.1	<b>Затвердити технічну документацію із землеустрою щодо встановлення меж земельної ділянки в натурі (на місцевості):</b>	,		
	1.1. земельної ділянки площею 0,1500 га кадастровий номер: 2611040300:21:003:0146 для будівництва та обслуговування житлового будинку, господарських будівель та споруд по вул. Височана у смт Ворохта, Гундяк Вікторії Іванівні, жительці ..... та передати земельну ділянку у власність.		-	-
	1.2. земельної ділянки площею 0,1500 га кадастровий номер: 2611040300:20:001:0406 для будівництва та обслуговування житлового будинку, господарських будівель та споруд по вул. О. Довбуша, у смт Ворохта, Семчуку Григорію Михайловичу, жителю ..... та передати земельну ділянку у власність.		-	-
	1.3. земельної ділянки площею 0,1482 га кадастровий номер: 2611040300:21:008:0041 для будівництва та обслуговування житлового будинку, господарських будівель та споруд по вул. Д. Галицького, у смт Ворохта, Табачин Галині Анатолівні, жительці .....		-	-
	1.4. земельної ділянки площею 0,1500 га кадастровий номер: 2611040300:21:006:0146 для будівництва та обслуговування житлового будинку, господарських будівель та споруд по вул. Грицулівка, у смт Ворохта, Бондарчук Марії Іванівні, жительці ..... та передати земельну ділянку у власність.		-	-
	1.5. земельної ділянки площею 0,1500 га кадастровий номер: 2611040300:21:003:0148 для будівництва та обслуговування житлового будинку, господарських будівель та споруд по вул. Височана, у смт Ворохта,		-	-

	Єременко Парасці Танасіївні, жительці ..... та передати земельну ділянку у власність.		-	-
п.2	<b>Затвердити проект землеустрою щодо зміни цільового призначення:</b>			
	2.1. земельної ділянки площею 0,0674 га (кадастровий номер: 2611091201:13:004:0026) із земель для ведення особистого селянського господарства у землі житлової та громадської забудови (для будівництва та обслуговування житлового будинку, господарських будівель та споруд) по вул. Т. Шевченка у с. Татарів, Попадюк Марії Іванівні жительці .....		-	-
	2.2. земельної ділянки площею 0,1000 га (кадастровий номер: 2611091201:14:006:0035) із земель для ведення особистого селянського господарства у землі житлової та громадської забудови (для будівництва та обслуговування житлового будинку, господарських будівель та споруд) по вул. Миру у с. Татарів, Дедерчуку Дмитру Юрійовичу жителю .....		-	-
	2.3. земельної ділянки площею 0,1600 га (кадастровий номер: 2611091201:14:006:0036) із земель для ведення особистого селянського господарства у землі житлової та громадської забудови (для будівництва та обслуговування житлового будинку, господарських будівель та споруд) по вул. Миру у с. Татарів Дедерчуку Дмитру Юрійовичу жителю .....		-	-
	2.4. земельної ділянки площею 0,0950 га (кадастровий номер: 2611091201:13:010:0051) із земель для ведення особистого селянського господарства у землі житлової та громадської забудови (для будівництва та обслуговування житлового будинку, господарських будівель та споруд) по вул. І. Франка у с. Татарів, Бабій Наталії Іванівні жительці .....		-	-
	2.5. земельної ділянки площею 0,3021 га (кадастровий номер: 2611040300:19:004:0174) із земель для ведення особистого селянського господарства у землі житлової та громадської забудови (для будівництва та обслуговування житлового будинку, господарських будівель та споруд) по вул. Т. Шевченка у смт Ворохта, Павлову Олексію Геннадійовичу жителю .....		-	-
	2.6. земельної ділянки площею 0,2026 га (кадастровий номер: 2611040300:19:004:0173) із земель для ведення особистого селянського господарства у землі житлової та громадської забудови (для будівництва та обслуговування житлового будинку, господарських будівель та споруд) по вул. Т. Шевченка у смт Ворохта, Павлову Олексію Геннадійовичу жителю .....		-	-
	2.7. земельної ділянки площею 0,1300 га (кадастровий номер: 2611091201:13:003:0015) із земель для ведення особистого селянського господарства у землі для будівництва та обслуговування будівель торгівлі по вул.		-	-

	Незалежності у с. Татарів, Петричку Віктору Вікторовичу жителю .....			
	2.8. земельної ділянки площею 0,0700 га (кадастровий номер: 2611091201:13:003:0016) із земель для ведення особистого селянського господарства у землі для будівництва та обслуговування будівель торгівлі по вул. Незалежності у с. Татарів, Петричку Віктору Вікторовичу жителю .....		-	-
	2.9. земельної ділянки площею 0,2704 га (кадастровий номер: 2611091201:13:003:0135) із земель житлової та громадської забудови (для будівництва та обслуговування житлового будинку, господарських будівель та споруд) у землі житлової та громадської забудови для будівництва та обслуговування будівель торгівлі по вул. Незалежності у с. Татарів Кіб'юк Галині Михайлівні, жителям .....		-	-
п.3	<b>Затвердити проект землеустрою щодо відведення:</b>			
	3.1. земельної ділянки з земель комунальної власності площею 0,1100 га (кадастровий номер: 2611040300:20:003:0191) для сінокосіння та випасання худоби по вул. Д. Галицького у смт Ворохта, Тодороку Петру Михайловичу, жителю .....		-	-
	та передати земельну ділянку у оренду терміном на 10 років.			
	3.2. земельної ділянки з земель комунальної власності площею 0,0099 га (кадастровий номер: 2611091201:13:008:0180) для сінокосіння та випасання худоби по вул. Курортній у с. Татарів, Ільченко Оксані Едуардівні, жителям .....		-	-
	та передати земельну ділянку у оренду терміном на 10 років.			
	3.3. земельної ділянки з земель комунальної власності площею 0,0291 га (кадастровий номер: 2611091201:13:008:0178) для сінокосіння та випасання худоби по вул. Курортній у с. Татарів, Ільченко Оксані Едуардівні, жителям .....		-	-
	та передати земельну ділянку у оренду терміном на 10 років.			
	3.4. земельної ділянки з земель комунальної власності площею 0,1410 га (кадастровий номер: 2611040300:20:006:0147) для будівництва і обслуговування торгових приміщень по вул. Д. Галицького у смт Ворохта, ПП ПМКФ «Оксамит», юридична адреса: смт Ворохта, вул. Д. Галицького, 31-А та передати земельну ділянку у оренду терміном на 10 років.		-	-
	3.5. земельної ділянки з земель комунальної власності площею 0,0957 га для обслуговування будівлі Івано-Франківського обласного державного центру туризму і краєзнавства учнівської молоді по вул. Д.Галицького, 8 в смт Ворохта, Івано-Франківському обласному державному центру туризму і краєзнавства учнівської молоді, юридична адреса: м. Івано-Франківськ вул. Нечуя-Левицького,19 та передати ділянку в постійне користування.		-	-



п.4	<b>Дати дозвіл на виготовлення проекту землеустрою щодо відведення:</b>			
	4.1. земельної ділянки в оренду з земель комунальної власності площею 0,2183 га для сінокосіння і випасання худоби по вул. Лесі Українки у смт Ворохта, Полесі Олександрю Валерійовичу, жителю ..... Проект відведення даної земельної ділянки подати на затвердження селищної ради для надання в оренду.		-	-
	4.2. земельної ділянки в оренду з земель комунальної власності площею 0,1200 га для будівництва та обслуговування інших будівель громадської забудови (нежитлового приміщення) по вул. Д. Галицького у смт Ворохта, Собчинському Юрію Володимировичу жителю ..... Проект відведення даної земельної ділянки подати на затвердження селищної ради для надання в оренду.		-	-
	4.3. земельної ділянки в оренду з земель комунальної власності площею 0,1419 га по вул. Д. Галицького, 26А у смт Ворохта для розміщення, будівництва, експлуатації та обслуговування будівель і споруд об'єктів передачі електричної енергії (для обслуговування будинку лінійного поста), АТ «Прикарпаттяобленерго», юридична адреса: м. Івано-Франківськ, вул. Індустріальна, 34. Проект відведення даної земельної ділянки подати на затвердження селищної ради для надання в оренду.		-	-
4	Про затвердження Програми взаємодії з Карпатським національним природним парком на території Ворохтянської селищної територіальної громади на 2024-2025 роки		-	-
5	Про затвердження звіту про виконання бюджету Ворохтянської селищної ради за 2023 року		-	-
6				
7	Про здійснення повноважень у сфері державної реєстрації актів цивільного стану		-	-

7	Про доповнення переліку адміністративних послуг, що надаються через Центр надання адміністративних послуг Ворохтянської селищної ради, затверджений рішенням Ворохтянської селищної ради № 105-8/2021 від 28.05.2021 р., погодження використання інформаційних та технологічних карток.		-	-
8	Про затвердження Положення про грошову винагороду «Обдарованість» для дітей та молоді Ворохтянської селищної ради		-	-
9	Про затвердження Програми реформування системи шкільного харчування на період до 2027 року в закладах загальної середньої освіти Ворохтянської селищної територіальної громади		-	-
10	Про намір передати в оренду нерухоме майно, що належить до комунальної власності Ворохтянської селищної ради		-	-
11	Про затвердження розпоряджень селищного голови		-	-
12	Про внесення змін до рішення Ворохтянської селищної ради № 23 - 2/2020 від 24.12.2020 року «Про покладання обов'язків із вчинення нотаріальних дій та проведення державної реєстрації актів цивільного стану на секретаря селищної ради, старосту села Татарів»		-	-
13	Про звернення депутатів Ворохтянської селищної ради		-	-
14	Різне		-	-
14.1	Про зміни до бюджету Ворохтянської с/р на 2024 р. Стандартів вільної жменюк до складу комунальних послуг б/р. картотеки		-	-

П.І.Б.

Депутата селищної ради









Молдавчук О. В.








Особистий підпис












**БЮЛЕТЕНЬ ПОІМЕННОГО ГОЛОСУВАННЯ**








Ворохтянська селищна рада восьмого скликання  
Тридцять п'ята сесія селищної ради (06.02.2024 р.)  
Результати персонального голосування









№	Назва проекту рішення	За	Проти	Утримався
X	Затвердження порядку денного		—	—
1	Про надання дозволу на відведення земельних ділянок для обслуговування ЛЕП - 110 «Ямна –Ворохта	—	—	
2	Про детальне планування територій		—	—
п.1	<b>Дати дозвіл на розроблення детального плану території</b>			
	1.1. Санковичу Андрію Володимировичу, жителю .....на земельну ділянку приватної власності площею 0,0826 га кадастровий номер: 2611040300:19:004:0161, з метою зміни цільового призначення - для будівництва та обслуговування житлового будинку, господарських будівель і споруд (присадибна ділянка) по вул. Т. Шевченка у смт Ворохта.		—	—
	1.2. Санковичу Андрію Володимировичу, жителю ....., на земельну ділянку приватної власності площею 0,1306 га кадастровий номер: 2611040300:19:004:0160, з метою зміни цільового призначення - для будівництва та обслуговування житлового будинку, господарських будівель і споруд (присадибна ділянка) по вул. Т. Шевченка у смт Ворохта.		—	—
	1.3. Йосипчук Ользі Ігорівні, жительці ..... на земельну ділянку приватної власності площею 0,0038 га кадастровий номер: 2611040300:21:008:0061, для будівництва торгово-офісного приміщення по вул. Д. Галицького у смт Ворохта.		—	—
п.2	<b>Затвердити детальний план території:</b>		—	—
	2.1. земельної ділянки площею 0,3021 га для будівництва та обслуговування житлового будинку, господарських будівель і споруд (присадибна ділянка) по вул. Т. Шевченка в смт Ворохта, за рахунок земель приватної власності (кадастровий номер: 2611040300:19:004:0174), Павлову Олексію Геннадійовичу, жителю .....		—	—
	2.2. земельної ділянки площею 0,2026 га для будівництва та обслуговування житлового будинку, господарських будівель і споруд (присадибна ділянка) по вул. Т. Шевченка в смт Ворохта, за рахунок земель приватної		—	—









	власності (кадастровий номер: 2611040300:19:004:0173), Павлову Олексію Геннадійовичу, жителю .....			
	3. Надати дозвіл на розроблення змін до Генерального плану с. Татарів та проекту зонування с. Татарів, Ворохтянської ТГ Надвірнянського району Івано-Франківської області, в межах розміщення спільної земельної ділянки площею 0,2443 га кадастровий номер: 2611091201:13:004:0075 з метою передбачення спорудження водозахисної дамби вздовж берега річки Прут та зміною функціонального призначення території в садибну житлову забудову по вул. Т. Шевченка у с. Татарів.		—	—
3	Про розгляд земельних питань			
п.1	<b>Затвердити технічну документацію із землеустрою щодо встановлення меж земельної ділянки в натурі (на місцевості):</b>		—	—
	1.1. земельної ділянки площею 0,1500 га кадастровий номер: 2611040300:21:003:0146 для будівництва та обслуговування житлового будинку, господарських будівель та споруд по вул. Височана у смт Ворохта, Гундяк Вікторії Іванівні, жителямці ..... та передати земельну ділянку у власність.		—	—
	1.2. земельної ділянки площею 0,1500 га кадастровий номер: 2611040300:20:001:0406 для будівництва та обслуговування житлового будинку, господарських будівель та споруд по вул. О. Довбуша, у смт Ворохта, Семчуку Григорію Михайловичу, жителю ..... та передати земельну ділянку у власність.		—	—
	1.3. земельної ділянки площею 0,1482 га кадастровий номер: 2611040300:21:008:0041 для будівництва та обслуговування житлового будинку, господарських будівель та споруд по вул. Д. Галицького, у смт Ворохта, Табачин Галині Анатолівні, жителямці .....		—	—
	1.4. земельної ділянки площею 0,1500 га кадастровий номер: 2611040300:21:006:0146 для будівництва та обслуговування житлового будинку, господарських будівель та споруд по вул. Грицилівка, у смт Ворохта, Бондарчук Марії Іванівні, жителямці ..... та передати земельну ділянку у власність.		—	—
	1.5. земельної ділянки площею 0,1500 га кадастровий номер: 2611040300:21:003:0148 для будівництва та обслуговування житлового будинку, господарських будівель та споруд по вул. Височана, у смт Ворохта,		—	—



	Сременко Парасці Танасіївні, жительці ..... та передати земельну ділянку у власність.		—	—
п.2	<b>Затвердити проект землеустрою щодо зміни цільового призначення:</b>		—	—
	2.1. земельної ділянки площею 0,0674 га (кадастровий номер: 2611091201:13:004:0026) із земель для ведення особистого селянського господарства у землі житлової та громадської забудови (для будівництва та обслуговування житлового будинку, господарських будівель та споруд) по вул. Т. Шевченка у с. Татарів, Попадюк Марії Іванівні жительці .....		—	—
	2.2. земельної ділянки площею 0,1000 га (кадастровий номер: 2611091201:14:006:0035) із земель для ведення особистого селянського господарства у землі житлової та громадської забудови (для будівництва та обслуговування житлового будинку, господарських будівель та споруд) по вул. Миру у с. Татарів, Дедерчуку Дмитру Юрійовичу жителю .....		—	—
	2.3. земельної ділянки площею 0,1600 га (кадастровий номер: 2611091201:14:006:0036) із земель для ведення особистого селянського господарства у землі житлової та громадської забудови (для будівництва та обслуговування житлового будинку, господарських будівель та споруд) по вул. Миру у с. Татарів Дедерчуку Дмитру Юрійовичу жителю .....		—	—
	2.4. земельної ділянки площею 0,0950 га (кадастровий номер: 2611091201:13:010:0051) із земель для ведення особистого селянського господарства у землі житлової та громадської забудови (для будівництва та обслуговування житлового будинку, господарських будівель та споруд) по вул. І. Франка у с. Татарів, Бабій Наталії Іванівні жительці .....		—	—
	2.5. земельної ділянки площею 0,3021 га (кадастровий номер: 2611040300:19:004:0174) із земель для ведення особистого селянського господарства у землі житлової та громадської забудови (для будівництва та обслуговування житлового будинку, господарських будівель та споруд) по вул. Т. Шевченка у смт Ворохта, Павлову Олексію Геннадійовичу жителю .....		—	—
	2.6. земельної ділянки площею 0,2026 га (кадастровий номер: 2611040300:19:004:0173) із земель для ведення особистого селянського господарства у землі житлової та громадської забудови (для будівництва та обслуговування житлового будинку, господарських будівель та споруд) по вул. Т. Шевченка у смт Ворохта, Павлову Олексію Геннадійовичу жителю .....		—	—
	2.7. земельної ділянки площею 0,1300 га (кадастровий номер: 2611091201:13:003:0015) із земель для ведення особистого селянського господарства у землі для будівництва та обслуговування будівель торгівлі по вул.		—	—

	Незалежності у с. Татарів, Петричку Віктору Вікторовичу жителю .....		—	—
	2.8. земельної ділянки площею 0,0700 га (кадастровий номер: 2611091201:13:003:0016) із земель для ведення особистого селянського господарства у землі для будівництва та обслуговування будівель торгівлі по вул. Незалежності у с. Татарів, Петричку Віктору Вікторовичу жителю .....		—	—
	2.9. земельної ділянки площею 0,2704 га (кадастровий номер: 2611091201:13:003:0135) із земель житлової та громадської забудови (для будівництва та обслуговування житлового будинку, господарських будівель та споруд) у землі житлової та громадської забудови для будівництва та обслуговування будівель торгівлі по вул. Незалежності у с. Татарів Кіб'юк Галині Михайлівні, жительці .....		—	—
п.3	<b>Затвердити проект землеустрою щодо відведення:</b>			
	3.1. земельної ділянки з земель комунальної власності площею 0,1100 га (кадастровий номер: 2611040300:20:003:0191) для сінокосіння та випасання худоби по вул. Д. Галицького у смт Ворохта, Тодороку Петру Михайловичу, жителю .....		—	—
	3.2. земельної ділянки з земель комунальної власності площею 0,0099 га (кадастровий номер: 2611091201:13:008:0180) для сінокосіння та випасання худоби по вул. Курортній у с. Татарів, Ільченко Оксані Едуардівні, жительці .....		—	—
	3.3. земельної ділянки з земель комунальної власності площею 0,0291 га (кадастровий номер: 2611091201:13:008:0178) для сінокосіння та випасання худоби по вул. Курортній у с. Татарів, Ільченко Оксані Едуардівні, жительці .....		—	—
	3.4. земельної ділянки з земель комунальної власності площею 0,1410 га (кадастровий номер: 2611040300:20:006:0147) для будівництва і обслуговування торгових приміщень по вул. Д. Галицького у смт Ворохта, ПП ПВКФ «Оксамит», юридична адреса: смт Ворохта, вул. Д. Галицького, 31-А та передати земельну ділянку у оренду терміном на 10 років.		—	—
	3.5. земельної ділянки з земель комунальної власності площею 0,0957 га для обслуговування будівлі Івано-Франківського обласного державного центру туризму і краєзнавства учнівської молоді по вул. Д.Галицького, 8 в смт Ворохта, Івано-Франківському обласному державному центру туризму і краєзнавства учнівської молоді, юридична адреса: м. Івано-Франківськ вул. Нечуя-Левицького,19 та передати ділянку в постійне користування.	—	—	

п.4	Дати дозвіл на виготовлення проекту землеустрою щодо відведення:		—	—
	4.1. земельної ділянки в оренду з земель комунальної власності площею 0,2183 га для сінокосіння і випасання худоби по вул. Лесі Українки у смт Ворохта, Полесі Олександрю Валерійовичу, жителю ..... Проект відведення даної земельної ділянки подати на затвердження селищної ради для надання в оренду.		—	—
	4.2. земельної ділянки в оренду з земель комунальної власності площею 0,1200 га для будівництва та обслуговування інших будівель громадської забудови (нежитлового приміщення) по вул. Д. Галицького у смт Ворохта, Собчинському Юрію Володимировичу жителю ..... Проект відведення даної земельної ділянки подати на затвердження селищної ради для надання в оренду.	—	—	
	4.3. земельної ділянки в оренду з земель комунальної власності площею 0,1419 га по вул. Д. Галицького, 26А у смт Ворохта для розміщення, будівництва, експлуатації та обслуговування будівель і споруд об'єктів передачі електричної енергії (для обслуговування будинку лінійного поста), АТ «Прикарпаттяобленерго», юридична адреса: м. Івано-Франківськ, вул. Індустріальна, 34. Проект відведення даної земельної ділянки подати на затвердження селищної ради для надання в оренду.	—	—	
4	Про затвердження Програми взаємодії з Карпатським національним природним парком на території Ворохтянської селищної територіальної громади на 2024-2025 роки		—	—
5	Про затвердження звіту про виконання бюджету Ворохтянської селищної ради за 2023 року		—	—
<del>6</del>	<del>Зміна до бюджету</del>	<del></del>	<del>—</del>	<del>—</del>
6	Про здійснення повноважень у сфері державної реєстрації актів цивільного стану		—	—

7	Про доповнення переліку адміністративних послуг, що надаються через Центр надання адміністративних послуг Ворохтянської селищної ради, затверджений рішенням Ворохтянської селищної ради № 105-8/2021 від 28.05.2021 р., погодження використання інформаційних та технологічних карток.		—	—
8	Про затвердження Положення про грошову винагороду «Обдарованість» для дітей та молоді Ворохтянської селищної ради		—	—
9	Про затвердження Програми реформування системи шкільного харчування на період до 2027 року в закладах загальної середньої освіти Ворохтянської селищної територіальної громади		—	—
10	Про намір передати в оренду нерухоме майно, що належить до комунальної власності Ворохтянської селищної ради		—	—
11	Про затвердження розпоряджень селищного голови		—	—
12	Про внесення змін до рішення Ворохтянської селищної ради № 23 - 2/2020 від 24.12.2020 року «Про покладання обов'язків із вчинення нотаріальних дій та проведення державної реєстрації актів цивільного стану на секретаря селищної ради, старосту села Татарів»		—	—
13	Про звернення депутатів Ворохтянської селищної ради		—	—
14	Різне			
14.1	Зміни до бюджету 2024р		—	—

П.І.Б.

Депутата селищної ради

Дирчук В.С.

Особистий підпис





**БЮЛЕТЕНЬ ПОІМЕННОГО ГОЛОСУВАННЯ**

Ворохтянська селищна рада восьмого скликання  
Тридцять п'ята сесія селищної ради (06.02.2024 р.)  
Результати персонального голосування

№	Назва проекту рішення	За	Проти	Утримався
X	Затвердження порядку денного	clit		
1	Про надання дозволу на відведення земельних ділянок для обслуговування ЛЕП - 110 «Ямна –Ворохта	clit		
2	Про детальне планування територій	clit		
п.1	<b>Дати дозвіл на розроблення детального плану території</b>	clit		
	1.1. Санковичу Андрію Володимировичу, жителю .....на земельну ділянку приватної власності площею 0,0826 га кадастровий номер: 2611040300:19:004:0161, з метою зміни цільового призначення - для будівництва та обслуговування житлового будинку, господарських будівель і споруд (присадибна ділянка) по вул. Т. Шевченка у смт Ворохта.	clit		
	1.2. Санковичу Андрію Володимировичу, жителю ....., на земельну ділянку приватної власності площею 0,1306 га кадастровий номер: 2611040300:19:004:0160, з метою зміни цільового призначення - для будівництва та обслуговування житлового будинку, господарських будівель і споруд (присадибна ділянка) по вул. Т. Шевченка у смт Ворохта.	clit		
	1.3. Йосипчук Ользі Ігорівні, жительці ..... на земельну ділянку приватної власності площею 0,0038 га кадастровий номер: 2611040300:21:008:0061, для будівництва торгово-офісного приміщення по вул. Д. Галицького у смт Ворохта.	clit		
п.2	<b>Затвердити детальний план території:</b>	clit		
	2.1. земельної ділянки площею 0,3021 га для будівництва та обслуговування житлового будинку, господарських будівель і споруд (присадибна ділянка) по вул. Т. Шевченка в смт Ворохта, за рахунок земель приватної власності (кадастровий номер: 2611040300:19:004:0174), Павлову Олексію Геннадійовичу, жителю .....	clit		
	2.2. земельної ділянки площею 0,2026 га для будівництва та обслуговування житлового будинку, господарських будівель і споруд (присадибна ділянка) по вул. Т. Шевченка в смт Ворохта, за рахунок земель приватної	clit		

	власності (кадастровий номер: 2611040300:19:004:0173), Павлову Олексію Геннадійовичу, жителю .....			
	3. Надати дозвіл на розроблення змін до Генерального плану с. Татарів та проекту зонування с. Татарів, Ворохтянської ТГ Надвірнянського району Івано-Франківської області, в межах розміщення спільної земельної ділянки площею 0,2443 га кадастровий номер: 2611091201:13:004:0075 з метою передбачення спорудження водозахисної дамби вздовж берега річки Прут та зміною функціонального призначення території в садибну житлову забудову по вул. Т. Шевченка у с. Татарів.	dut		
3	Про розгляд земельних питань	dut		
п.1	<b>Затвердити технічну документацію із землеустрою щодо встановлення меж земельної ділянки в натурі (на місцевості):</b>	dut		
	1.1. земельної ділянки площею 0,1500 га кадастровий номер: 2611040300:21:003:0146 для будівництва та обслуговування житлового будинку, господарських будівель та споруд по вул. Височана у смт Ворохта, Гундяк Вікторії Іванівні, жительці ..... та передати земельну ділянку у власність.	dut		
	1.2. земельної ділянки площею 0,1500 га кадастровий номер: 2611040300:20:001:0406 для будівництва та обслуговування житлового будинку, господарських будівель та споруд по вул. О. Довбуша, у смт Ворохта, Семчуку Григорію Михайловичу, жителю ..... та передати земельну ділянку у власність.	dut		
	1.3. земельної ділянки площею 0,1482 га кадастровий номер: 2611040300:21:008:0041 для будівництва та обслуговування житлового будинку, господарських будівель та споруд по вул. Д. Галицького, у смт Ворохта, Табачин Галині Анатолівні, жительці .....	dut		
	1.4. земельної ділянки площею 0,1500 га кадастровий номер: 2611040300:21:006:0146 для будівництва та обслуговування житлового будинку, господарських будівель та споруд по вул. Грицулівка, у смт Ворохта, Бондарчук Марії Іванівні, жительці ..... та передати земельну ділянку у власність.	dut		
	1.5. земельної ділянки площею 0,1500 га кадастровий номер: 2611040300:21:003:0148 для будівництва та обслуговування житлового будинку, господарських будівель та споруд по вул. Височана, у смт Ворохта,	dut		

	Сременко Парасці Танасіївні, жительці ..... та передати земельну ділянку у власність.			
п.2	<b>Затвердити проект землеустрою щодо зміни цільового призначення:</b>	<i>dit</i>		
	2.1. земельної ділянки площею 0,0674 га (кадастровий номер: 2611091201:13:004:0026) із земель для ведення особистого селянського господарства у землі житлової та громадської забудови (для будівництва та обслуговування житлового будинку, господарських будівель та споруд) по вул. Т. Шевченка у с. Татарів, Попадюк Марії Іванівні жительці .....	<i>dit</i>		
	2.2. земельної ділянки площею 0,1000 га (кадастровий номер: 2611091201:14:006:0035) із земель для ведення особистого селянського господарства у землі житлової та громадської забудови (для будівництва та обслуговування житлового будинку, господарських будівель та споруд) по вул. Миру у с. Татарів, Дедерчуку Дмитру Юрійовичу жителю .....	<i>dit</i>		
	2.3. земельної ділянки площею 0,1600 га (кадастровий номер: 2611091201:14:006:0036) із земель для ведення особистого селянського господарства у землі житлової та громадської забудови (для будівництва та обслуговування житлового будинку, господарських будівель та споруд) по вул. Миру у с. Татарів Дедерчуку Дмитру Юрійовичу жителю .....	<i>dit</i>		
	2.4. земельної ділянки площею 0,0950 га (кадастровий номер: 2611091201:13:010:0051) із земель для ведення особистого селянського господарства у землі житлової та громадської забудови (для будівництва та обслуговування житлового будинку, господарських будівель та споруд) по вул. І. Франка у с. Татарів, Бабій Наталії Іванівні жительці .....	<i>dit</i>		
	2.5. земельної ділянки площею 0,3021 га (кадастровий номер: 2611040300:19:004:0174) із земель для ведення особистого селянського господарства у землі житлової та громадської забудови (для будівництва та обслуговування житлового будинку, господарських будівель та споруд) по вул. Т. Шевченка у смт Ворохта, Павлову Олексію Геннадійовичу жителю .....	<i>dit</i>		
	2.6. земельної ділянки площею 0,2026 га (кадастровий номер: 2611040300:19:004:0173) із земель для ведення особистого селянського господарства у землі житлової та громадської забудови (для будівництва та обслуговування житлового будинку, господарських будівель та споруд) по вул. Т. Шевченка у смт Ворохта, Павлову Олексію Геннадійовичу жителю .....	<i>dit</i>		
	2.7. земельної ділянки площею 0,1300 га (кадастровий номер: 2611091201:13:003:0015) із земель для ведення особистого селянського господарства у землі для будівництва та обслуговування будівель торгівлі по вул.	<i>dit</i>		

	Незалежності у с. Татарів, Петричку Віктору Вікторовичу жителю .....			
	2.8. земельної ділянки площею 0,0700 га (кадастровий номер: 2611091201:13:003:0016) із земель для ведення особистого селянського господарства у землі для будівництва та обслуговування будівель торгівлі по вул. Незалежності у с. Татарів, Петричку Віктору Вікторовичу жителю .....	<i>dlf</i>		
	2.9. земельної ділянки площею 0,2704 га (кадастровий номер: 2611091201:13:003:0135) із земель житлової та громадської забудови (для будівництва та обслуговування житлового будинку, господарських будівель та споруд) у землі житлової та громадської забудови для будівництва та обслуговування будівель торгівлі по вул. Незалежності у с. Татарів Кіб'юк Галині Михайлівні, жительці .....	<i>dlf</i>		
п.3	<b>Затвердити проект землеустрою щодо відведення:</b>	<i>dlf</i>		
	3.1. земельної ділянки з земель комунальної власності площею 0,1100 га (кадастровий номер: 2611040300:20:003:0191) для сінокосіння та випасання худоби по вул. Д. Галицького у смт Ворохта, Тодороку Петру Михайловичу, жителю ..... та передати земельну ділянку у оренду терміном на 10 років.	<i>dlf</i>		
	3.2. земельної ділянки з земель комунальної власності площею 0,0099 га (кадастровий номер: 2611091201:13:008:0180) для сінокосіння та випасання худоби по вул. Курортній у с. Татарів, Ільченко Оксані Едуардівні, жительці ..... та передати земельну ділянку у оренду терміном на 10 років.	<i>dlf</i>		
	3.3. земельної ділянки з земель комунальної власності площею 0,0291 га (кадастровий номер: 2611091201:13:008:0178) для сінокосіння та випасання худоби по вул. Курортній у с. Татарів, Ільченко Оксані Едуардівні, жительці ..... та передати земельну ділянку у оренду терміном на 10 років.	<i>dlf</i>		
	3.4. земельної ділянки з земель комунальної власності площею 0,1410 га (кадастровий номер: 2611040300:20:006:0147) для будівництва і обслуговування торгових приміщень по вул. Д. Галицького у смт Ворохта, ПП ПВКФ «Оксамит», юридична адреса: смт Ворохта, вул. Д. Галицького, 31-А та передати земельну ділянку у оренду терміном на 10 років.	<i>dlf</i>		
	3.5. земельної ділянки з земель комунальної власності площею 0,0957 га для обслуговування будівлі Івано-Франківського обласного державного центру туризму і краєзнавства учнівської молоді по вул. Д.Галицького, 8 в смт Ворохта, Івано-Франківському обласному державному центру туризму і краєзнавства учнівської молоді, юридична адреса: м. Івано-Франківськ вул. Нечуя-Левицького,19 та передати ділянку в постійне користування.			<i>dlf</i>



п.4	<b>Дати дозвіл на виготовлення проекту землеустрою щодо відведення:</b>	dlf		
	4.1. земельної ділянки в оренду з земель комунальної власності площею 0,2183 га для сінокосіння і випасання худоби по вул. Лесі Українки у смт Ворохта, Полесі Олександрю Валерійовичу, жителю ..... Проект відведення даної земельної ділянки подати на затвердження селищної ради для надання в оренду.	dlf		
	4.2. земельної ділянки в оренду з земель комунальної власності площею 0,1200 га для будівництва та обслуговування інших будівель громадської забудови (нежитлового приміщення) по вул. Д. Галицького у смт Ворохта, Собчинському Юрію Володимировичу жителю ..... Проект відведення даної земельної ділянки подати на затвердження селищної ради для надання в оренду.		dlf	
	4.3. земельної ділянки в оренду з земель комунальної власності площею 0,1419 га по вул. Д. Галицького, 26А у смт Ворохта для розміщення, будівництва, експлуатації та обслуговування будівель і споруд об'єктів передачі електричної енергії (для обслуговування будинку лінійного поста), АТ «Прикарпаттяобленерго», юридична адреса: м. Івано-Франківськ, вул. Індустріальна, 34. Проект відведення даної земельної ділянки подати на затвердження селищної ради для надання в оренду.	dlf		
4	Про затвердження Програми взаємодії з Карпатським національним природним парком на території Ворохтянської селищної територіальної громади на 2024-2025 роки	dlf		
5	Про затвердження звіту про виконання бюджету Ворохтянської селищної ради за 2023 року	dlf		
6	Про здійснення повноважень у сфері державної реєстрації актів цивільного стану	dlf		

7	Про доповнення переліку адміністративних послуг, що надаються через Центр надання адміністративних послуг Ворохтянської селищної ради, затверджений рішенням Ворохтянської селищної ради № 105-8/2021 від 28.05.2021 р., погодження використання інформаційних та технологічних карток.	<i>dlb</i>		
8	Про затвердження Положення про грошову винагороду «Обдарованість» для дітей та молоді Ворохтянської селищної ради	<i>dlb</i>		
9	Про затвердження Програми реформування системи шкільного харчування на період до 2027 року в закладах загальної середньої освіти Ворохтянської селищної територіальної громади	<i>dlb</i>		
10	Про намір передати в оренду нерухоме майно, що належить до комунальної власності Ворохтянської селищної ради	<i>dlb</i>		
11	Про затвердження розпоряджень селищного голови	<i>dlb</i>		
12	Про внесення змін до рішення Ворохтянської селищної ради № 23 - 2/2020 від 24.12.2020 року «Про покладання обов'язків із вчинення нотаріальних дій та проведення державної реєстрації актів цивільного стану на секретаря селищної ради, старосту села Татарів»	<i>dlb</i>		
13	Про звернення депутатів Ворохтянської селищної ради	<i>dlb</i>		
14	<del>Різне</del> Про зміни до бюджету Ворохтянської селищної ради на 2024 р.	<i>dlb</i>		

П.І.Б.  
Депутата селищної ради Паліничук М.М.

Особистий підпис *dlb*


**БЮЛЕТЕНЬ ПОІМЕННОГО ГОЛОСУВАННЯ**








Ворохтянська селищна рада восьмого скликання  
Тридцять п'ята сесія селищної ради (06.02.2024 р.)  
Результати персонального голосування







№	Назва проекту рішення	За	Проти	Утримався
X	Затвердження порядку денного			
1	Про надання дозволу на відведення земельних ділянок для обслуговування ЛЕП - 110 «Ямна -Ворохта			
2	Про детальне планування територій			
п.1	<b>Дати дозвіл на розроблення детального плану території</b>			
	1.1. Санковичу Андрію Володимировичу, жителю .....на земельну ділянку приватної власності площею 0,0826 га кадастровий номер: 2611040300:19:004:0161, з метою зміни цільового призначення - для будівництва та обслуговування житлового будинку, господарських будівель і споруд (присадибна ділянка) по вул. Т. Шевченка у смт Ворохта.			
	1.2. Санковичу Андрію Володимировичу, жителю ....., на земельну ділянку приватної власності площею 0,1306 га кадастровий номер: 2611040300:19:004:0160, з метою зміни цільового призначення - для будівництва та обслуговування житлового будинку, господарських будівель і споруд (присадибна ділянка) по вул. Т. Шевченка у смт Ворохта.			
	1.3. Йосипчук Ользі Ігорівні, жительці ..... на земельну ділянку приватної власності площею 0,0038 га кадастровий номер: 2611040300:21:008:0061, для будівництва торгово-офісного приміщення по вул. Д. Галицького у смт Ворохта.			
п.2	<b>Затвердити детальний план території:</b>			
	2.1. земельної ділянки площею 0,3021 га для будівництва та обслуговування житлового будинку, господарських будівель і споруд (присадибна ділянка) по вул. Т. Шевченка в смт Ворохта, за рахунок земель приватної власності (кадастровий номер: 2611040300:19:004:0174), Павлову Олексію Геннадійовичу, жителю .....			
	2.2. земельної ділянки площею 0,2026 га для будівництва та обслуговування житлового будинку, господарських будівель і споруд (присадибна ділянка) по вул. Т. Шевченка в смт Ворохта, за рахунок земель приватної			

	власності (кадастровий номер: 2611040300:19:004:0173), Павлову Олексію Геннадійовичу, жителю .....			
	3. Надати дозвіл на розроблення змін до Генерального плану с. Татарів та проекту зонування с. Татарів, Ворохтянської ТГ Надвірнянського району Івано-Франківської області, в межах розміщення спільної земельної ділянки площею 0,2443 га кадастровий номер: 2611091201:13:004:0075 з метою передбачення спорудження водозахисної дамби вздовж берега річки Прут та зміною функціонального призначення території в садибну житлову забудову по вул. Т. Шевченка у с. Татарів.			
3	Про розгляд земельних питань			
п.1	<b>Затвердити технічну документацію із землеустрою щодо встановлення меж земельної ділянки в натурі (на місцевості):</b>			
	1.1. земельної ділянки площею 0,1500 га кадастровий номер: 2611040300:21:003:0146 для будівництва та обслуговування житлового будинку, господарських будівель та споруд по вул. Височана у смт Ворохта, Гундяк Вікторії Іванівні, жительці ..... та передати земельну ділянку у власність.			
	1.2. земельної ділянки площею 0,1500 га кадастровий номер: 2611040300:20:001:0406 для будівництва та обслуговування житлового будинку, господарських будівель та споруд по вул. О. Довбуша, у смт Ворохта, Семчуку Григорію Михайловичу, жителю ..... та передати земельну ділянку у власність.			
	1.3. земельної ділянки площею 0,1482 га кадастровий номер: 2611040300:21:008:0041 для будівництва та обслуговування житлового будинку, господарських будівель та споруд по вул. Д. Галицького, у смт Ворохта, Табачин Галині Анатолівні, жительці .....			
	1.4. земельної ділянки площею 0,1500 га кадастровий номер: 2611040300:21:006:0146 для будівництва та обслуговування житлового будинку, господарських будівель та споруд по вул. Грицулівка, у смт Ворохта, Бондарчук Марії Іванівні, жительці ..... та передати земельну ділянку у власність.			
	1.5. земельної ділянки площею 0,1500 га кадастровий номер: 2611040300:21:003:0148 для будівництва та обслуговування житлового будинку, господарських будівель та споруд по вул. Височана, у смт Ворохта,			



	Сременко Парасці Танасіївні, жительці ..... та передати земельну ділянку у власність.			
п.2	<b>Затвердити проект землеустрою щодо зміни цільового призначення:</b>			
	2.1. земельної ділянки площею 0,0674 га (кадастровий номер: 2611091201:13:004:0026) із земель для ведення особистого селянського господарства у землі житлової та громадської забудови (для будівництва та обслуговування житлового будинку, господарських будівель та споруд) по вул. Т. Шевченка у с. Татарів, Попадюк Марії Іванівні жительці .....			
	2.2. земельної ділянки площею 0,1000 га (кадастровий номер: 2611091201:14:006:0035) із земель для ведення особистого селянського господарства у землі житлової та громадської забудови (для будівництва та обслуговування житлового будинку, господарських будівель та споруд) по вул. Миру у с. Татарів, Дедерчуку Дмитру Юрійовичу жителю .....			
	2.3. земельної ділянки площею 0,1600 га (кадастровий номер: 2611091201:14:006:0036) із земель для ведення особистого селянського господарства у землі житлової та громадської забудови (для будівництва та обслуговування житлового будинку, господарських будівель та споруд) по вул. Миру у с. Татарів Дедерчуку Дмитру Юрійовичу жителю .....			
	2.4. земельної ділянки площею 0,0950 га (кадастровий номер: 2611091201:13:010:0051) із земель для ведення особистого селянського господарства у землі житлової та громадської забудови (для будівництва та обслуговування житлового будинку, господарських будівель та споруд) по вул. І. Франка у с. Татарів, Бабій Наталії Іванівні жительці .....			
	2.5. земельної ділянки площею 0,3021 га (кадастровий номер: 2611040300:19:004:0174) із земель для ведення особистого селянського господарства у землі житлової та громадської забудови (для будівництва та обслуговування житлового будинку, господарських будівель та споруд) по вул. Т. Шевченка у смт Ворохта, Павлову Олексію Геннадійовичу жителю .....			
	2.6. земельної ділянки площею 0,2026 га (кадастровий номер: 2611040300:19:004:0173) із земель для ведення особистого селянського господарства у землі житлової та громадської забудови (для будівництва та обслуговування житлового будинку, господарських будівель та споруд) по вул. Т. Шевченка у смт Ворохта, Павлову Олексію Геннадійовичу жителю .....			
	2.7. земельної ділянки площею 0,1300 га (кадастровий номер: 2611091201:13:003:0015) із земель для ведення особистого селянського господарства у землі для будівництва та обслуговування будівель торгівлі по вул.			

	Незалежності у с. Татарів, Петричку Віктору Вікторовичу жителю .....		
	2.8. земельної ділянки площею 0,0700 га (кадастровий номер: 2611091201:13:003:0016) із земель для ведення особистого селянського господарства у землі для будівництва та обслуговування будівель торгівлі по вул. Незалежності у с. Татарів, Петричку Віктору Вікторовичу жителю .....		
	2.9. земельної ділянки площею 0,2704 га (кадастровий номер: 2611091201:13:003:0135) із земель житлової та громадської забудови (для будівництва та обслуговування житлового будинку, господарських будівель та споруд) у землі житлової та громадської забудови для будівництва та обслуговування будівель торгівлі по вул. Незалежності у с. Татарів Кіб'юк Галині Михайлівні, жительці .....		
п.3	<b>Затвердити проект землеустрою щодо відведення:</b>		
	3.1. земельної ділянки з земель комунальної власності площею 0,1100 га (кадастровий номер: 2611040300:20:003:0191) для сінокосіння та випасання худоби по вул. Д. Галицького у смт Ворохта, Тодороку Петру Михайловичу, жителю .....		
	3.2. земельної ділянки з земель комунальної власності площею 0,0099 га (кадастровий номер: 2611091201:13:008:0180) для сінокосіння та випасання худоби по вул. Курортній у с. Татарів, Ільченко Оксані Едуардівні, жительці .....		
	3.3. земельної ділянки з земель комунальної власності площею 0,0291 га (кадастровий номер: 2611091201:13:008:0178) для сінокосіння та випасання худоби по вул. Курортній у с. Татарів, Ільченко Оксані Едуардівні, жительці .....		
	3.4. земельної ділянки з земель комунальної власності площею 0,1410 га (кадастровий номер: 2611040300:20:006:0147) для будівництва і обслуговування торгових приміщень по вул. Д. Галицького у смт Ворохта, ПП ПМКФ «Оксамит», юридична адреса: смт Ворохта, вул. Д. Галицького, 31-А та передати земельну ділянку у оренду терміном на 10 років.		
	3.5. земельної ділянки з земель комунальної власності площею 0,0957 га для обслуговування будівлі Івано-Франківського обласного державного центру туризму і краєзнавства учнівської молоді по вул. Д.Галицького, 8 в смт Ворохта, Івано-Франківському обласному державному центру туризму і краєзнавства учнівської молоді, юридична адреса: м. Івано-Франківськ вул. Нечуя-Левицького,19 та передати ділянку в постійне користування.		

п.4	<b>Дати дозвіл на виготовлення проекту землеустрою щодо відведення:</b>			
	4.1. земельної ділянки в оренду з земель комунальної власності площею 0,2183 га для сінокосіння і випасання худоби по вул. Лесі Українки у смт Ворохта, Полесі Олександрю Валерійовичу, жителю ..... Проект відведення даної земельної ділянки подати на затвердження селищної ради для надання в оренду.			
	4.2. земельної ділянки в оренду з земель комунальної власності площею 0,1200 га для будівництва та обслуговування інших будівель громадської забудови (нежитлового приміщення) по вул. Д. Галицького у смт Ворохта, Собчинському Юрію Володимировичу жителю ..... Проект відведення даної земельної ділянки подати на затвердження селищної ради для надання в оренду.			
	4.3. земельної ділянки в оренду з земель комунальної власності площею 0,1419 га по вул. Д. Галицького, 26А у смт Ворохта для розміщення, будівництва, експлуатації та обслуговування будівель і споруд об'єктів передачі електричної енергії (для обслуговування будинку лінійного поста), АТ «Прикарпаттяобленерго», юридична адреса: м. Івано-Франківськ, вул. Індустріальна, 34. Проект відведення даної земельної ділянки подати на затвердження селищної ради для надання в оренду.			
4	Про затвердження Програми взаємодії з Карпатським національним природним парком на території Ворохтянської селищної територіальної громади на 2024-2025 роки			
5	Про затвердження звіту про виконання бюджету Ворохтянської селищної ради за 2023 року			
6	Про здійснення повноважень у сфері державної реєстрації актів цивільного стану			

7	Про доповнення переліку адміністративних послуг, що надаються через Центр надання адміністративних послуг Ворохтянської селищної ради, затверджений рішенням Ворохтянської селищної ради № 105-8/2021 від 28.05.2021 р., погодження використання інформаційних та технологічних карток.			
8	Про затвердження Положення про грошову винагороду «Обдарованість» для дітей та молоді Ворохтянської селищної ради			
9	Про затвердження Програми реформування системи шкільного харчування на період до 2027 року в закладах загальної середньої освіти Ворохтянської селищної територіальної громади			
10	Про намір передати в оренду нерухоме майно, що належить до комунальної власності Ворохтянської селищної ради			
11	Про затвердження розпоряджень селищного голови			
12	Про внесення змін до рішення Ворохтянської селищної ради № 23 - 2/2020 від 24.12.2020 року «Про покладання обов'язків із вчинення нотаріальних дій та проведення державної реєстрації актів цивільного стану на секретаря селищної ради, старосту села Татарів»			
13	Про звернення депутатів Ворохтянської селищної ради			
14	Різне			
14.1.	Про зміни до Статуту Ворохтянської селищної ради № 102/2021			

П.І.Б.

Селищного голови

Взетлюк О.М.

Особистий підпис
























**БЮЛЕТЕНЬ ПОІМЕННОГО ГОЛОСУВАННЯ**

Ворохтянська селищна рада восьмого скликання  
Тридцять п'ята сесія селищної ради (06.02.2024 р.)  
Результати персонального голосування

№	Назва проекту рішення	За	Проти	Утримався
X	Затвердження порядку денного			
1	Про надання дозволу на відведення земельних ділянок для обслуговування ЛЕП - 110 «Ямна –Ворохта			
2	Про детальне планування територій			
п.1	<b>Дати дозвіл на розроблення детального плану території</b>			
	1.1. Санковичу Андрію Володимировичу, жителю .....на земельну ділянку приватної власності площею 0,0826 га кадастровий номер: 2611040300:19:004:0161, з метою зміни цільового призначення - для будівництва та обслуговування житлового будинку, господарських будівель і споруд (присадибна ділянка) по вул. Т. Шевченка у смт Ворохта.			
	1.2. Санковичу Андрію Володимировичу, жителю ....., на земельну ділянку приватної власності площею 0,1306 га кадастровий номер: 2611040300:19:004:0160, з метою зміни цільового призначення - для будівництва та обслуговування житлового будинку, господарських будівель і споруд (присадибна ділянка) по вул. Т. Шевченка у смт Ворохта.			
	1.3. Йосипчук Ользі Ігорівні, жительці ..... на земельну ділянку приватної власності площею 0,0038 га кадастровий номер: 2611040300:21:008:0061, для будівництва торгово-офісного приміщення по вул. Д. Галицького у смт Ворохта.			
п.2	<b>Затвердити детальний план території:</b>			
	2.1. земельної ділянки площею 0,3021 га для будівництва та обслуговування житлового будинку, господарських будівель і споруд (присадибна ділянка) по вул. Т. Шевченка в смт Ворохта, за рахунок земель приватної власності (кадастровий номер: 2611040300:19:004:0174), Павлову Олексію Геннадійовичу, жителю .....			
	2.2. земельної ділянки площею 0,2026 га для будівництва та обслуговування житлового будинку, господарських будівель і споруд (присадибна ділянка) по вул. Т. Шевченка в смт Ворохта, за рахунок земель приватної			









	власності (кадастровий номер: 2611040300:19:004:0173), Павлову Олексію Геннадійовичу, жителю .....		-	-
	3. Надати дозвіл на розроблення змін до Генерального плану с. Татарів та проекту зонування с. Татарів, Ворохтянської ТГ Надвірнянського району Івано-Франківської області, в межах розміщення спільної земельної ділянки площею 0,2443 га кадастровий номер: 2611091201:13:004:0075 з метою передбачення спорудження водозахисної дамби вздовж берега річки Прут та зміною функціонального призначення території в садибну житлову забудову по вул. Т. Шевченка у с. Татарів.		-	-
3	Про розгляд земельних питань		-	-
п.1	<b>Затвердити технічну документацію із землеустрою щодо встановлення меж земельної ділянки в натурі (на місцевості):</b>		-	-
	1.1. земельної ділянки площею 0,1500 га кадастровий номер: 2611040300:21:003:0146 для будівництва та обслуговування житлового будинку, господарських будівель та споруд по вул. Височана у смт Ворохта, Гундяк Вікторії Іванівні, жительці ..... та передати земельну ділянку у власність.		-	-
	1.2. земельної ділянки площею 0,1500 га кадастровий номер: 2611040300:20:001:0406 для будівництва та обслуговування житлового будинку, господарських будівель та споруд по вул. О. Довбуша, у смт Ворохта, Семчуку Григорію Михайловичу, жителю ..... та передати земельну ділянку у власність.		-	-
	1.3. земельної ділянки площею 0,1482 га кадастровий номер: 2611040300:21:008:0041 для будівництва та обслуговування житлового будинку, господарських будівель та споруд по вул. Д. Галицького, у смт Ворохта, Табачин Галині Анатолівні, жительці .....		-	-
	1.4. земельної ділянки площею 0,1500 га кадастровий номер: 2611040300:21:006:0146 для будівництва та обслуговування житлового будинку, господарських будівель та споруд по вул. Грицулівка, у смт Ворохта, Бондарчук Марії Іванівні, жительці ..... та передати земельну ділянку у власність.		-	-
	1.5. земельної ділянки площею 0,1500 га кадастровий номер: 2611040300:21:003:0148 для будівництва та обслуговування житлового будинку, господарських будівель та споруд по вул. Височана, у смт Ворохта,		-	-

	Сременко Парасці Танасіївні, жительці ..... та передати земельну ділянку у власність.		—	—
п.2	<b>Затвердити проект землеустрою щодо зміни цільового призначення:</b>			
	2.1. земельної ділянки площею 0,0674 га (кадастровий номер: 2611091201:13:004:0026) із земель для ведення особистого селянського господарства у землі житлової та громадської забудови (для будівництва та обслуговування житлового будинку, господарських будівель та споруд) по вул. Т. Шевченка у с. Татарів, Попадюк Марії Іванівні жительці .....		—	—
	2.2. земельної ділянки площею 0,1000 га (кадастровий номер: 2611091201:14:006:0035) із земель для ведення особистого селянського господарства у землі житлової та громадської забудови (для будівництва та обслуговування житлового будинку, господарських будівель та споруд) по вул. Миру у с. Татарів, Дедерчуку Дмитру Юрійовичу жителю .....		—	—
	2.3. земельної ділянки площею 0,1600 га (кадастровий номер: 2611091201:14:006:0036) із земель для ведення особистого селянського господарства у землі житлової та громадської забудови (для будівництва та обслуговування житлового будинку, господарських будівель та споруд) по вул. Миру у с. Татарів Дедерчуку Дмитру Юрійовичу жителю .....		—	—
	2.4. земельної ділянки площею 0,0950 га (кадастровий номер: 2611091201:13:010:0051) із земель для ведення особистого селянського господарства у землі житлової та громадської забудови (для будівництва та обслуговування житлового будинку, господарських будівель та споруд) по вул. І. Франка у с. Татарів, Бабій Наталії Іванівні жительці .....		—	—
	2.5. земельної ділянки площею 0,3021 га (кадастровий номер: 2611040300:19:004:0174) із земель для ведення особистого селянського господарства у землі житлової та громадської забудови (для будівництва та обслуговування житлового будинку, господарських будівель та споруд) по вул. Т. Шевченка у смт Ворохта, Павлову Олексію Геннадійовичу жителю .....		—	—
	2.6. земельної ділянки площею 0,2026 га (кадастровий номер: 2611040300:19:004:0173) із земель для ведення особистого селянського господарства у землі житлової та громадської забудови (для будівництва та обслуговування житлового будинку, господарських будівель та споруд) по вул. Т. Шевченка у смт Ворохта, Павлову Олексію Геннадійовичу жителю .....		—	—
	2.7. земельної ділянки площею 0,1300 га (кадастровий номер: 2611091201:13:003:0015) із земель для ведення особистого селянського господарства у землі для будівництва та обслуговування будівель торгівлі по вул.		—	—

	Незалежності у с. Татарів, Петричку Віктору Вікторовичу жителю .....		—	—
	2.8. земельної ділянки площею 0,0700 га (кадастровий номер: 2611091201:13:003:0016) із земель для ведення особистого селянського господарства у землі для будівництва та обслуговування будівель торгівлі по вул. Незалежності у с. Татарів, Петричку Віктору Вікторовичу жителю .....		—	—
	2.9. земельної ділянки площею 0,2704 га (кадастровий номер: 2611091201:13:003:0135) із земель житлової та громадської забудови (для будівництва та обслуговування житлового будинку, господарських будівель та споруд) у землі житлової та громадської забудови для будівництва та обслуговування будівель торгівлі по вул. Незалежності у с. Татарів Кіб'юк Галині Михайлівні, жительці .....		—	—
п.3	<b>Затвердити проект землеустрою щодо відведення:</b>		—	—
	3.1. земельної ділянки з земель комунальної власності площею 0,1100 га (кадастровий номер: 2611040300:20:003:0191) для сінокосіння та випасання худоби по вул. Д. Галицького у смт Ворохта, Тодороку Петру Михайловичу, жителю .....		—	—
	3.2. земельної ділянки з земель комунальної власності площею 0,0099 га (кадастровий номер: 2611091201:13:008:0180) для сінокосіння та випасання худоби по вул. Курортній у с. Татарів, Ільченко Оксані Едуардівні, жительці .....		—	—
	3.3. земельної ділянки з земель комунальної власності площею 0,0291 га (кадастровий номер: 2611091201:13:008:0178) для сінокосіння та випасання худоби по вул. Курортній у с. Татарів, Ільченко Оксані Едуардівні, жительці .....		—	—
	3.4. земельної ділянки з земель комунальної власності площею 0,1410 га (кадастровий номер: 2611040300:20:006:0147) для будівництва і обслуговування торгових приміщень по вул. Д. Галицького у смт Ворохта, ПП ПВКФ «Оксацит», юридична адреса: смт Ворохта, вул. Д. Галицького, 31-А та передати земельну ділянку у оренду терміном на 10 років.		—	—
	3.5. земельної ділянки з земель комунальної власності площею 0,0957 га для обслуговування будівлі Івано-Франківського обласного державного центру туризму і краєзнавства учнівської молоді по вул. Д.Галицького, 8 в смт Ворохта, Івано-Франківському обласному державному центру туризму і краєзнавства учнівської молоді, юридична адреса: м. Івано-Франківськ вул. Нечуя-Левицького,19 та передати ділянку в постійне користування.		—	



п.4	<b>Дати дозвіл на виготовлення проекту землеустрою щодо відведення:</b>			
	4.1. земельної ділянки в оренду з земель комунальної власності площею 0,2183 га для сінокосіння і випасання худоби по вул. Лесі Українки у смт Ворохта, Полесі Олександрю Валерійовичу, жителю ..... Проект відведення даної земельної ділянки подати на затвердження селищної ради для надання в оренду.		-	-
	4.2. земельної ділянки в оренду з земель комунальної власності площею 0,1200 га для будівництва та обслуговування інших будівель громадської забудови (нежитлового приміщення) по вул. Д. Галицького у смт Ворохта, Собчинському Юрію Володимировичу жителю ..... Проект відведення даної земельної ділянки подати на затвердження селищної ради для надання в оренду.	-	-	
	4.3. земельної ділянки в оренду з земель комунальної власності площею 0,1419 га по вул. Д. Галицького, 26А у смт Ворохта для розміщення, будівництва, експлуатації та обслуговування будівель і споруд об'єктів передачі електричної енергії (для обслуговування будинку лінійного поста), АТ «Прикарпаттяобленерго», юридична адреса: м. Івано-Франківськ, вул. Індустріальна, 34. Проект відведення даної земельної ділянки подати на затвердження селищної ради для надання в оренду.	-	-	
4	Про затвердження Програми взаємодії з Карпатським національним природним парком на території Ворохтянської селищної територіальної громади на 2024-2025 роки		-	-
5	Про затвердження звіту про виконання бюджету Ворохтянської селищної ради за 2023 року		-	-
6	Про здійснення повноважень у сфері державної реєстрації актів цивільного стану		-	-

7	Про доповнення переліку адміністративних послуг, що надаються через Центр надання адміністративних послуг Ворохтянської селищної ради, затверджений рішенням Ворохтянської селищної ради № 105-8/2021 від 28.05.2021 р., погодження використання інформаційних та технологічних карток.		—	—
8	Про затвердження Положення про грошову винагороду «Обдарованість» для дітей та молоді Ворохтянської селищної ради <i>6 грудня 50000 грн. на особу</i>		—	—
9	Про затвердження Програми реформування системи шкільного харчування на період до 2027 року в закладах загальної середньої освіти Ворохтянської селищної територіальної громади		—	—
10	Про намір передати в оренду нерухоме майно, що належить до комунальної власності Ворохтянської селищної ради		—	—
11	Про затвердження розпоряджень селищного голови		—	—
12	Про внесення змін до рішення Ворохтянської селищної ради № 23 - 2/2020 від 24.12.2020 року «Про покладання обов'язків із вчинення нотаріальних дій та проведення державної реєстрації актів цивільного стану на секретаря селищної ради, старосту села Татарів»		—	—
13	Про звернення депутатів Ворохтянської селищної ради		—	—
14	Різне		—	—
14/1	<i>Про звіт до бюджету 2024 року</i>		—	—

П.І.Б.

Депутата селищної ради *Мерзів М.М.*

Особистий підпис 

# БЮЛЕТЕНЬ ПОІМЕННОГО ГОЛОСУВАННЯ

Ворохтянська селищна рада восьмого скликання  
Тридцять п'ята сесія селищної ради (06.02.2024 р.)  
Результати персонального голосування

№	Назва проекту рішення	За	Проти	Утримався
X	Затвердження порядку денного			
1	Про надання дозволу на відведення земельних ділянок для обслуговування ЛЕП - 110 «Ямна –Ворохта			
2	Про детальне планування територій			
п.1	<b>Дати дозвіл на розроблення детального плану території</b>			
	1.1. Санковичу Андрію Володимировичу, жителю .....на земельну ділянку приватної власності площею 0,0826 га кадастровий номер: 2611040300:19:004:0161, з метою зміни цільового призначення - для будівництва та обслуговування житлового будинку, господарських будівель і споруд (присадибна ділянка) по вул. Т. Шевченка у смт Ворохта.			
	1.2. Санковичу Андрію Володимировичу, жителю ....., на земельну ділянку приватної власності площею 0,1306 га кадастровий номер: 2611040300:19:004:0160, з метою зміни цільового призначення - для будівництва та обслуговування житлового будинку, господарських будівель і споруд (присадибна ділянка) по вул. Т. Шевченка у смт Ворохта.			
	1.3. Йосипчук Ользі Ігорівні, жительці ..... на земельну ділянку приватної власності площею 0,0038 га кадастровий номер: 2611040300:21:008:0061, для будівництва торгово-офісного приміщення по вул. Д. Галицького у смт Ворохта.			
п.2	<b>Затвердити детальний план територій:</b>			
	2.1. земельної ділянки площею 0,3021 га для будівництва та обслуговування житлового будинку, господарських будівель і споруд (присадибна ділянка) по вул. Т. Шевченка в смт Ворохта, за рахунок земель приватної власності (кадастровий номер: 2611040300:19:004:0174), Павлову Олексію Геннадійовичу, жителю .....			
	2.2. земельної ділянки площею 0,2026 га для будівництва та обслуговування житлового будинку, господарських будівель і споруд (присадибна ділянка) по вул. Т. Шевченка в смт Ворохта, за рахунок земель приватної			

	власності (кадастровий номер: 2611040300:19:004:0173), Павлову Олексію Геннадійовичу, жителю .....			
	3. Надати дозвіл на розроблення змін до Генерального плану с. Татарів та проекту зонування с. Татарів, Ворохтянської ТГ Надвірнянського району Івано-Франківської області, в межах розміщення спільної земельної ділянки площею 0,2443 га кадастровий номер: 2611091201:13:004:0075 з метою передбачення спорудження водозахисної дамби вздовж берега річки Прут та зміною функціонального призначення території в садибну житлову забудову по вул. Т. Шевченка у с. Татарів.			
3	Про розгляд земельних питань			
п.1	<b>Затвердити технічну документацію із землеустрою щодо встановлення меж земельної ділянки в натурі (на місцевості):</b>			
	1.1. земельної ділянки площею 0,1500 га кадастровий номер: 2611040300:21:003:0146 для будівництва та обслуговування житлового будинку, господарських будівель та споруд по вул. Височана у смт Ворохта, Гундяк Вікторії Іванівні, жительці ..... та передати земельну ділянку у власність.			
	1.2. земельної ділянки площею 0,1500 га кадастровий номер: 2611040300:20:001:0406 для будівництва та обслуговування житлового будинку, господарських будівель та споруд по вул. О. Довбуша, у смт Ворохта, Семчуку Григорію Михайловичу, жителю ..... та передати земельну ділянку у власність.			
	1.3. земельної ділянки площею 0,1482 га кадастровий номер: 2611040300:21:008:0041 для будівництва та обслуговування житлового будинку, господарських будівель та споруд по вул. Д. Галицького, у смт Ворохта, Табачин Галині Анатолівні, жительці .....			
	1.4. земельної ділянки площею 0,1500 га кадастровий номер: 2611040300:21:006:0146 для будівництва та обслуговування житлового будинку, господарських будівель та споруд по вул. Грицулівка, у смт Ворохта, Бондарчук Марії Іванівні, жительці ..... та передати земельну ділянку у власність.			
	1.5. земельної ділянки площею 0,1500 га кадастровий номер: 2611040300:21:003:0148 для будівництва та обслуговування житлового будинку, господарських будівель та споруд по вул. Височана, у смт Ворохта,			



	Сременко Парасці Танасіївні, жительці ..... та передати земельну ділянку у власність.			
п.2	<b>Затвердити проект землеустрою щодо зміни цільового призначення:</b>			
	2.1. земельної ділянки площею 0,0674 га (кадастровий номер: 2611091201:13:004:0026) із земель для ведення особистого селянського господарства у землі житлової та громадської забудови (для будівництва та обслуговування житлового будинку, господарських будівель та споруд) по вул. Т. Шевченка у с. Татарів, Попадюк Марії Іванівні жительці .....			
	2.2. земельної ділянки площею 0,1000 га (кадастровий номер: 2611091201:14:006:0035) із земель для ведення особистого селянського господарства у землі житлової та громадської забудови (для будівництва та обслуговування житлового будинку, господарських будівель та споруд) по вул. Миру у с. Татарів, Дедерчуку Дмитру Юрійовичу жителю .....			
	2.3. земельної ділянки площею 0,1600 га (кадастровий номер: 2611091201:14:006:0036) із земель для ведення особистого селянського господарства у землі житлової та громадської забудови (для будівництва та обслуговування житлового будинку, господарських будівель та споруд) по вул. Миру у с. Татарів Дедерчуку Дмитру Юрійовичу жителю .....			
	2.4. земельної ділянки площею 0,0950 га (кадастровий номер: 2611091201:13:010:0051) із земель для ведення особистого селянського господарства у землі житлової та громадської забудови (для будівництва та обслуговування житлового будинку, господарських будівель та споруд) по вул. І. Франка у с. Татарів, Бабій Наталії Іванівні жительці .....			
	2.5. земельної ділянки площею 0,3021 га (кадастровий номер: 2611040300:19:004:0174) із земель для ведення особистого селянського господарства у землі житлової та громадської забудови (для будівництва та обслуговування житлового будинку, господарських будівель та споруд) по вул. Т. Шевченка у смт Ворохта, Павлову Олексію Геннадійовичу жителю .....			
	2.6. земельної ділянки площею 0,2026 га (кадастровий номер: 2611040300:19:004:0173) із земель для ведення особистого селянського господарства у землі житлової та громадської забудови (для будівництва та обслуговування житлового будинку, господарських будівель та споруд) по вул. Т. Шевченка у смт Ворохта, Павлову Олексію Геннадійовичу жителю .....			
	2.7. земельної ділянки площею 0,1300 га (кадастровий номер: 2611091201:13:003:0015) із земель для ведення особистого селянського господарства у землі для будівництва та обслуговування будівель торгівлі по вул.			

	Незалежності у с. Татарів, Петричку Віктору Вікторовичу жителю .....			
	2.8. земельної ділянки площею 0,0700 га (кадастровий номер: 2611091201:13:003:0016) із земель для ведення особистого селянського господарства у землі для будівництва та обслуговування будівель торгівлі по вул. Незалежності у с. Татарів, Петричку Віктору Вікторовичу жителю .....			
	2.9. земельної ділянки площею 0,2704 га (кадастровий номер: 2611091201:13:003:0135) із земель житлової та громадської забудови (для будівництва та обслуговування житлового будинку, господарських будівель та споруд) у землі житлової та громадської забудови для будівництва та обслуговування будівель торгівлі по вул. Незалежності у с. Татарів Кіб'юк Галині Михайлівні, жительці .....			
п.3	<b>Затвердити проект землеустрою щодо відведення:</b>			
	3.1. земельної ділянки з земель комунальної власності площею 0,1100 га (кадастровий номер: 2611040300:20:003:0191) для сінокосіння та випасання худоби по вул. Д. Галицького у смт Ворохта, Тодороку Петру Михайловичу, жителю ..... та передати земельну ділянку у оренду терміном на 10 років.			
	3.2. земельної ділянки з земель комунальної власності площею 0,0099 га (кадастровий номер: 2611091201:13:008:0180) для сінокосіння та випасання худоби по вул. Курортній у с. Татарів, Ільченко Оксані Едуардівні, жительці ..... та передати земельну ділянку у оренду терміном на 10 років.			
	3.3. земельної ділянки з земель комунальної власності площею 0,0291 га (кадастровий номер: 2611091201:13:008:0178) для сінокосіння та випасання худоби по вул. Курортній у с. Татарів, Ільченко Оксані Едуардівні, жительці ..... та передати земельну ділянку у оренду терміном на 10 років.			
	3.4. земельної ділянки з земель комунальної власності площею 0,1410 га (кадастровий номер: 2611040300:20:006:0147) для будівництва і обслуговування торгових приміщень по вул. Д. Галицького у смт Ворохта, ПП ПВКФ «Оксамит», юридична адреса: смт Ворохта, вул. Д. Галицького, 31-А та передати земельну ділянку у оренду терміном на 10 років.			
	3.5. земельної ділянки з земель комунальної власності площею 0,0957 га для обслуговування будівлі Івано-Франківського обласного державного центру туризму і краєзнавства учнівської молоді по вул. Д.Галицького, 8 в смт Ворохта, Івано-Франківському обласному державному центру туризму і краєзнавства учнівської молоді, юридична адреса: м. Івано-Франківськ вул. Нечуя-Левицького,19 та передати ділянку в постійне користування.			

п.4	<b>Дати дозвіл на виготовлення проекту землеустрою щодо відведення:</b>			
	4.1. земельної ділянки в оренду з земель комунальної власності площею 0,2183 га для сінокошіння і випасання худоби по вул. Лесі Українки у смт Ворохта, Полесі Олександрю Валерійовичу, жителю ..... Проект відведення даної земельної ділянки подати на затвердження селищної ради для надання в оренду.			
	4.2. земельної ділянки в оренду з земель комунальної власності площею 0,1200 га для будівництва та обслуговування інших будівель громадської забудови (нежитлового приміщення) по вул. Д. Галицького у смт Ворохта, Собчинському Юрію Володимировичу жителю ..... Проект відведення даної земельної ділянки подати на затвердження селищної ради для надання в оренду.			
	4.3. земельної ділянки в оренду з земель комунальної власності площею 0,1419 га по вул. Д. Галицького, 26А у смт Ворохта для розміщення, будівництва, експлуатації та обслуговування будівель і споруд об'єктів передачі електричної енергії (для обслуговування будинку лінійного поста), АТ «Прикарпаттяобленерго», юридична адреса: м. Івано-Франківськ, вул. Індустріальна, 34. Проект відведення даної земельної ділянки подати на затвердження селищної ради для надання в оренду.			
4	Про затвердження Програми взаємодії з Карпатським національним природним парком на території Ворохтянської селищної територіальної громади на 2024-2025 роки			
5	Про затвердження звіту про виконання бюджету Ворохтянської селищної ради за 2023 року			
6	Про здійснення повноважень у сфері державної реєстрації актів цивільного стану			

7	Про доповнення переліку адміністративних послуг, що надаються через Центр надання адміністративних послуг Ворохтянської селищної ради, затверджений рішенням Ворохтянської селищної ради № 105-8/2021 від 28.05.2021 р., погодження використання інформаційних та технологічних карток.			
8	Про затвердження Положення про грошову винагороду «Обдарованість» для дітей та молоді Ворохтянської селищної ради			
9	Про затвердження Програми реформування системи шкільного харчування на період до 2027 року в закладах загальної середньої освіти Ворохтянської селищної територіальної громади			
10	Про намір передати в оренду нерухоме майно, що належить до комунальної власності Ворохтянської селищної ради			
11	Про затвердження розпоряджень селищного голови			
12	Про внесення змін до рішення Ворохтянської селищної ради № 23 - 2/2020 від 24.12.2020 року «Про покладання обов'язків із вчинення нотаріальних дій та проведення державної реєстрації актів цивільного стану на секретаря селищної ради, старосту села Татарів»			
13	Про звернення депутатів Ворохтянської селищної ради			
14	Різне			
14.1	Про рішення про об'єднання с/р № 104 с/р на 2024			

П.І.Б.

Депутата селищної ради

*Меліченко А.В.*









Особистий підпис








*[Handwritten signature]*






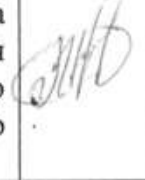





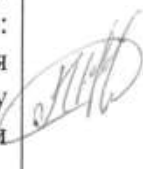





**БЮЛЕТЕНЬ ПОІМЕННОГО ГОЛОСУВАННЯ**

Ворохтянська селищна рада восьмого скликання  
Тридцять п'ята сесія селищної ради (06.02.2024 р.)  
Результати персонального голосування







№	Назва проекту рішення	За	Проти	Утримався
X	Затвердження порядку денного		-11-	-11-
1	Про надання дозволу на відведення земельних ділянок для обслуговування ЛЕП - 110 «Ямна –Ворохта		-11-	-11-
2	Про детальне планування територій		-11-	-11-
п.1	<b>Дати дозвіл на розроблення детального плану території</b>			
	1.1. Санковичу Андрію Володимировичу, жителю .....на земельну ділянку приватної власності площею 0,0826 га кадастровий номер: 2611040300:19:004:0161, з метою зміни цільового призначення - для будівництва та обслуговування житлового будинку, господарських будівель і споруд (присадибна ділянка) по вул. Т. Шевченка у смт Ворохта.		-11-	-11-
	1.2. Санковичу Андрію Володимировичу, жителю ....., на земельну ділянку приватної власності площею 0,1306 га кадастровий номер: 2611040300:19:004:0160, з метою зміни цільового призначення - для будівництва та обслуговування житлового будинку, господарських будівель і споруд (присадибна ділянка) по вул. Т. Шевченка у смт Ворохта.		-11-	-11-
	1.3. Йосипчук Ользі Ігорівні, жительці .....на земельну ділянку приватної власності площею 0,0038 га кадастровий номер: 2611040300:21:008:0061, для будівництва торгово-офісного приміщення по вул. Д. Галицького у смт Ворохта.		-11-	-11-
п.2	<b>Затвердити детальний план території:</b>			
	2.1. земельної ділянки площею 0,3021 га для будівництва та обслуговування житлового будинку, господарських будівель і споруд (присадибна ділянка) по вул. Т. Шевченка в смт Ворохта, за рахунок земель приватної власності (кадастровий номер: 2611040300:19:004:0174), Павлову Олексію Геннадійовичу, жителю .....		-11-	-11-
	2.2. земельної ділянки площею 0,2026 га для будівництва та обслуговування житлового будинку, господарських будівель і споруд (присадибна ділянка) по вул. Т. Шевченка в смт Ворохта, за рахунок земель приватної		-11-	-11-









	власності (кадастровий номер: 2611040300:19:004:0173), Павлову Олексію Геннадійовичу, жителю .....			
	3. Надати дозвіл на розроблення змін до Генерального плану с. Татарів та проекту зонування с. Татарів, Ворохтянської ТГ Надвірнянського району Івано-Франківської області, в межах розміщення спільної земельної ділянки площею 0,2443 га кадастровий номер: 2611091201:13:004:0075 з метою передбачення спорудження водозахисної дамби вздовж берега річки Прут та зміною функціонального призначення території в садибну житлову забудову по вул. Т. Шевченка у с. Татарів.		- 11 -	- 11 -
3	Про розгляд земельних питань		- 11 -	- 11 -
п.1	<b>Затвердити технічну документацію із землеустрою щодо встановлення меж земельної ділянки в натурі (на місцевості):</b>			
	1.1. земельної ділянки площею 0,1500 га кадастровий номер: 2611040300:21:003:0146 для будівництва та обслуговування житлового будинку, господарських будівель та споруд по вул. Височана у смт Ворохта, Гундяк Вікторії Іванівні, жительці ..... та передати земельну ділянку у власність.		- 11 -	- 11 -
	1.2. земельної ділянки площею 0,1500 га кадастровий номер: 2611040300:20:001:0406 для будівництва та обслуговування житлового будинку, господарських будівель та споруд по вул. О. Довбуша, у смт Ворохта, Семчуку Григорію Михайловичу, жителю ..... та передати земельну ділянку у власність.		- 11 -	- 11 -
	1.3. земельної ділянки площею 0,1482 га кадастровий номер: 2611040300:21:008:0041 для будівництва та обслуговування житлового будинку, господарських будівель та споруд по вул. Д. Галицького, у смт Ворохта, Табачин Галині Анатолівні, жительці .....		- 11 -	- 11 -
	1.4. земельної ділянки площею 0,1500 га кадастровий номер: 2611040300:21:006:0146 для будівництва та обслуговування житлового будинку, господарських будівель та споруд по вул. Грицулівка, у смт Ворохта, Бондарчук Марії Іванівні, жительці ..... та передати земельну ділянку у власність.		- 11 -	- 11 -
	1.5. земельної ділянки площею 0,1500 га кадастровий номер: 2611040300:21:003:0148 для будівництва та обслуговування житлового будинку, господарських будівель та споруд по вул. Височана, у смт Ворохта,		- 11 -	- 11 -

	Еременко Парасці Танасіївні, жительці ..... та передати земельну ділянку у власність.			
п.2	<b>Затвердити проект землеустрою щодо зміни цільового призначення:</b>			
	2.1. земельної ділянки площею 0,0674 га (кадастровий номер: 2611091201:13:004:0026) із земель для ведення особистого селянського господарства у землі житлової та громадської забудови (для будівництва та обслуговування житлового будинку, господарських будівель та споруд) по вул. Т. Шевченка у с. Татарів, Попадюк Марії Іванівні жительці .....		- 11 -	- 11 -
	2.2. земельної ділянки площею 0,1000 га (кадастровий номер: 2611091201:14:006:0035) із земель для ведення особистого селянського господарства у землі житлової та громадської забудови (для будівництва та обслуговування житлового будинку, господарських будівель та споруд) по вул. Миру у с. Татарів, Дедерчуку Дмитру Юрійовичу жителю .....		- 11 -	- 11 -
	2.3. земельної ділянки площею 0,1600 га (кадастровий номер: 2611091201:14:006:0036) із земель для ведення особистого селянського господарства у землі житлової та громадської забудови (для будівництва та обслуговування житлового будинку, господарських будівель та споруд) по вул. Миру у с. Татарів Дедерчуку Дмитру Юрійовичу жителю .....		- 11 -	- 11 -
	2.4. земельної ділянки площею 0,0950 га (кадастровий номер: 2611091201:13:010:0051) із земель для ведення особистого селянського господарства у землі житлової та громадської забудови (для будівництва та обслуговування житлового будинку, господарських будівель та споруд) по вул. І. Франка у с. Татарів, Бабій Наталії Іванівні жительці .....		- 11 -	- 11 -
	2.5. земельної ділянки площею 0,3021 га (кадастровий номер: 2611040300:19:004:0174) із земель для ведення особистого селянського господарства у землі житлової та громадської забудови (для будівництва та обслуговування житлового будинку, господарських будівель та споруд) по вул. Т. Шевченка у смт Ворохта, Павлову Олексію Геннадійовичу жителю .....		- 11 -	- 11 -
	2.6. земельної ділянки площею 0,2026 га (кадастровий номер: 2611040300:19:004:0173) із земель для ведення особистого селянського господарства у землі житлової та громадської забудови (для будівництва та обслуговування житлового будинку, господарських будівель та споруд) по вул. Т. Шевченка у смт Ворохта, Павлову Олексію Геннадійовичу жителю .....		- 11 -	- 11 -
	2.7. земельної ділянки площею 0,1300 га (кадастровий номер: 2611091201:13:003:0015) із земель для ведення особистого селянського господарства у землі для будівництва та обслуговування будівель торгівлі по вул.		- 11 -	- 11 -

	Незалежності у с. Татарів, Петричку Віктору Вікторовичу жителю .....			
	2.8. земельної ділянки площею 0,0700 га (кадастровий номер: 2611091201:13:003:0016) із земель для ведення особистого селянського господарства у землі для будівництва та обслуговування будівель торгівлі по вул. Незалежності у с. Татарів, Петричку Віктору Вікторовичу жителю .....		- 11 -	- 11 -
	2.9. земельної ділянки площею 0,2704 га (кадастровий номер: 2611091201:13:003:0135) із земель житлової та громадської забудови (для будівництва та обслуговування житлового будинку, господарських будівель та споруд) у землі житлової та громадської забудови для будівництва та обслуговування будівель торгівлі по вул. Незалежності у с. Татарів Кіб'юк Галині Михайлівні, жительці .....		- 11 -	- 11 -
п.3	<b>Затвердити проект землеустрою щодо відведення:</b>			
	3.1. земельної ділянки з земель комунальної власності площею 0,1100 га (кадастровий номер: 2611040300:20:003:0191) для сінокошіння та випасання худоби по вул. Д. Галицького у смт Ворохта, Тодороку Петру Михайловичу, жителю ..... та передати земельну ділянку у оренду терміном на 10 років.		- 11 -	- 11 -
	3.2. земельної ділянки з земель комунальної власності площею 0,0099 га (кадастровий номер: 2611091201:13:008:0180) для сінокошіння та випасання худоби по вул. Курортній у с. Татарів, Ільченко Оксані Едуардівні, жительці ..... та передати земельну ділянку у оренду терміном на 10 років.		- 11 -	- 11 -
	3.3. земельної ділянки з земель комунальної власності площею 0,0291 га (кадастровий номер: 2611091201:13:008:0178) для сінокошіння та випасання худоби по вул. Курортній у с. Татарів, Ільченко Оксані Едуардівні, жительці ..... та передати земельну ділянку у оренду терміном на 10 років.		- 11 -	- 11 -
	3.4. земельної ділянки з земель комунальної власності площею 0,1410 га (кадастровий номер: 2611040300:20:006:0147) для будівництва і обслуговування торгових приміщень по вул. Д. Галицького у смт Ворохта, ПП ПВКФ «Оксамит», юридична адреса: смт Ворохта, вул. Д. Галицького, 31-А та передати земельну ділянку у оренду терміном на 10 років.		- 11 -	- 11 -
	3.5. земельної ділянки з земель комунальної власності площею 0,0957 га для обслуговування будівлі Івано-Франківського обласного державного центру туризму і краєзнавства учнівської молоді по вул. Д.Галицького, 8 в смт Ворохта, Івано-Франківському обласному державному центру туризму і краєзнавства учнівської молоді, юридична адреса: м. Івано-Франківськ вул. Нечуя-Левицького,19 та передати ділянку в постійне користування.	 	- 11 -	- 11 -



п.4	<b>Дати дозвіл на виготовлення проекту землеустрою щодо відведення:</b>			
	4.1. земельної ділянки в оренду з земель комунальної власності площею 0,2183 га для сінокосіння і випасання худоби по вул. Лесі Українки у смт Ворохта, Полесі Олександрю Валерійовичу, жителю ..... Проект відведення даної земельної ділянки подати на затвердження селищної ради для надання в оренду.		- 11 -	- 11 -
	4.2. земельної ділянки в оренду з земель комунальної власності площею 0,1200 га для будівництва та обслуговування інших будівель громадської забудови (нежитлового приміщення) по вул. Д. Галицького у смт Ворохта, Собчинському Юрію Володимировичу жителю ..... Проект відведення даної земельної ділянки подати на затвердження селищної ради для надання в оренду.	- 11 -	- 11 -	
	4.3. земельної ділянки в оренду з земель комунальної власності площею 0,1419 га по вул. Д. Галицького, 26А у смт Ворохта для розміщення, будівництва, експлуатації та обслуговування будівель і споруд об'єктів передачі електричної енергії (для обслуговування будинку лінійного поста), АТ «Прикарпаттяобленерго», юридична адреса: м. Івано-Франківськ, вул. Індустріальна, 34. Проект відведення даної земельної ділянки подати на затвердження селищної ради для надання в оренду.	- 11 -	- 11 -	
4	Про затвердження Програми взаємодії з Карпатським національним природним парком на території Ворохтянської селищної територіальної громади на 2024-2025 роки		- 11 -	- 11 -
5	Про затвердження звіту про виконання бюджету Ворохтянської селищної ради за 2023 року		- 11 -	- 11 -
6	Про здійснення повноважень у сфері державної реєстрації актів цивільного стану		- 11 -	- 11 -

7	Про доповнення переліку адміністративних послуг, що надаються через Центр надання адміністративних послуг Ворохтянської селищної ради, затверджений рішенням Ворохтянської селищної ради № 105-8/2021 від 28.05.2021 р., погодження використання інформаційних та технологічних карток.		- 11 -	- 11 -
8	Про затвердження Положення про грошову винагороду «Обдарованість» для дітей та молоді Ворохтянської селищної ради		- 11 -	- 11 -
9	Про затвердження Програми реформування системи шкільного харчування на період до 2027 року в закладах загальної середньої освіти Ворохтянської селищної територіальної громади		- 11 -	- 11 -
10	Про намір передати в оренду нерухоме майно, що належить до комунальної власності Ворохтянської селищної ради		- 11 -	- 11 -
11	Про затвердження розпоряджень селищного голови		- 11 -	- 11 -
12	Про внесення змін до рішення Ворохтянської селищної ради № 23 - 2/2020 від 24.12.2020 року «Про покладання обов'язків із вчинення нотаріальних дій та проведення державної реєстрації актів цивільного стану на секретаря селищної ради, старосту села Татарів»		- 11 -	- 11 -
13	Про звернення депутатів Ворохтянської селищної ради		- 11 -	- 11 -
14	Різне			
14.1	Про зміну в Статуті <del>№</del> Ворохтянської селищної ради на 2024р.		- 11 -	- 11 -

П.І.Б.  
Депутата селищної ради Маєвська В.І.

Особистий підпис 