












СПИСОК

депутатів Ворохтянської селищної ради восьмого скликання, які брали участь у роботі тридцять третьої сесії засідання від 21.12.2023 року.





1.	Позур Анатолій Сергійович	
2.	Молдавчук Юрій Іванович	
3.	Косило Галина Олексіївна	
4.	Білоус Іван Зіновійович	
5.	Стефурак Роман Михайлович	
6.	Яновська Галина Миколаївна	
7.	Білоус Ярослав Михайлович	
8.	Марків Михайло Миколайович	
9.	Пипич Віталій Степанович	
10.	Макійчук Андрій Васильович	
11.	Масевич Володимир Ярославович	
12.	Палійчук Степан Петрович	
13.	Яворський Тарас Антонович	
14.	Бевзюк Руслан Ярославович	
15.	Матійчук Іван Миколайович	
16.	Палійчук Михайло Михайлович	
17.	Молдавчук Олег Валерійович	
18.	Палійчук Юрій Петрович	
19.	Зінов'єв Іван Миколайович	
20.	Братівник Антон Юрійович	

БЮЛЕТЕНЬ ПОІМЕННОГО ГОЛОСУВАННЯ

Ворохтянська селищна рада восьмого скликання
Тридцять третя сесія селищної ради (21.12.2023 р.)
Результати персонального голосування

№	Назва проекту рішення	За	Проти	Утримався
X	Затвердження порядку денного			
1	Про надання дозволу на відведення земельних ділянок для обслуговування ЛЕП - 110 «Ямна –Ворохта			
2	Про детальне планування територій			
п.1	Дати дозвіл на розроблення детального плану території			
	1.1. Ткачук Іванні Іванівні, жительці на земельну ділянку приватної власності площею 0,0586 га кадастровий номер: 2611040300:20:005:0223, з метою зміни цільового призначення - для будівництва та обслуговування житлового будинку, господарських будівель і споруд (присадибна ділянка) по вул. М. Грушевського у смт Ворохта.			
	1.2. Саманюк Людмилі Дмитрівні, жительці на земельну ділянку приватної власності площею 0,2025 га кадастровий номер: 2611040300:21:002:0192, з метою зміни цільового призначення - для будівництва та обслуговування житлового будинку, господарських будівель і споруд (присадибна ділянка) по вул. Височана у смт Ворохта.			
	1.3. Братівнику Антону Юрійовичу, жителю на земельну ділянку приватної власності площею 0,1173 га кадастровий номер: 2611040300:20:004:0173, для будівництва та обслуговування житлового будинку, господарських будівель і споруд (присадибна ділянка) по вул. Д. Галицького у смт Ворохта.			
п.2	Затвердити детальний план території:			
	2.1. земельної ділянки площею 0,0829 га для будівництва та обслуговування житлового будинку, господарських будівель і споруд (присадибна ділянка) по вул. М. Грушевського в смт Ворохта, за рахунок земель приватної власності (кадастровий номер: 2611040300:20:005:0112), Шибунько Ганні Іванівні, жительці			

3	Про розгляд земельних питань			
п.1	Затвердити технічну документацію із землеустрою щодо встановлення меж земельної ділянки в натурі (на місцевості):			
	1.1. земельної ділянки площею 0,1500 га кадастровий номер: 2611040300:21:006:0145 для будівництва та обслуговування житлового будинку, господарських будівель та споруд по вул. Грицулівка у с-ще Ворохта, Резанову Сергію Андрійовичу, жителю передати земельну ділянку у власність.			
	1.2. земельної ділянки площею 0,0546 га кадастровий номер: 2611091201:13:008:0179 для будівництва та обслуговування житлового будинку, господарських будівель та споруд по вул. Незалежності, у с. Татарів, Липка Марії Антонівні, жительціта передати земельну ділянку у власність.			
п.2	Затвердити проект землеустрою щодо зміни цільового призначення:			
	2.1. земельної ділянки площею 0,0829 га (кадастровий номер: 2611040300:20:005:0112) із земель для ведення особистого селянського господарства у землі житлової та громадської забудови (для будівництва та обслуговування житлового будинку, господарських будівель та споруд) по вул. М. Грушевського у с-ще Ворохта, Шибунько Ганні Іванівні жительці			
	2.2. земельної ділянки площею 0,2753 га (кадастровий номер: 2611040300:20:001:0033) із земель для ведення особистого селянського господарства у землі житлової та громадської забудови (для будівництва та обслуговування житлового будинку, господарських будівель та споруд) по вул. Говерляньська у с-ще Ворохта, Шлемко Галини Василівні жительці			
п.3	Затвердити проект землеустрою щодо відведення:			
	3.1. земельної ділянки з земель комунальної власності площею 0,1863 га (кадастровий номер: 2611091201:13:014:0055) для будівництва та обслуговування житлового будинку, господарських будівель та споруд по вул. О. Довбуша у с. Татарів, Сорохманюку Володимиру Юрійовичу, жителю та передати земельну ділянку у власність.			
	3.2. земельної ділянки з земель комунальної власності площею 0,0957 га для обслуговування будівлі Івано-Франківського обласного державного центру туризму і краєзнавства учнівської молоді по вул. Д.Галицького, 8 в с-ще Ворохта, Івано-Франківському обласному державному центру туризму і краєзнавства учнівської			

	молоді, юридична адреса: м. Івано-Франківськ вул. Нечуя-Левицького,19 та передати ділянку в постійне користування.			
п.4	Дати дозвіл на виготовлення проекту землеустрою щодо відведення:			
	4.1. земельної ділянки з земель комунальної власності площею 0,0855 га для будівництва обслуговування будівель торгівлі по вул. Д. Галицького у с-ще Ворохта, Семківу Ігорю Степановичу жителю Проект відведення даної земельної ділянки подати на затвердження селищної ради для надання в оренду.			
	4.2. земельної ділянки з земель комунальної власності площею 0,1419 га по вул. Д. Галицького, 26А у с-ще Ворохта для розміщення, будівництва, експлуатації та обслуговування будівель і споруд об'єктів передачі електричної енергії (для обслуговування будинку лінійного поста), АТ «Прикарпаттяобленерго», юридична адреса: м. Івано-Франківськ, вул. Індустріальна, 34. Проект відведення даної земельної ділянки подати на затвердження селищної ради для надання в оренду.			
	4.3. земельної ділянки комунальної власності площею 0,3433 га (кадастровий номер: 2611040300:21:007:0319), із зміною цільового призначення – для сінокосіння та випасання худоби (з метою надання її в оренду), Вовчуку Андрію Романовичу, жителю Проект відведення даної земельної ділянки подати на затвердження селищної ради для надання в оренду.			
п.5	Дозволити виготовити технічну документацію із землеустрою щодо поділу земельної ділянки загальної площею 0,3733га (кадастровий номер 2611040300:20:006:0139) на земельні ділянки: площею 0,0300 га (для подальшого її надання для обслуговування релігійної споруди (Церкви), орієнтовною площею 0,0250 га (з метою облаштування стоянки для автомобілів) та площею 0,3183 га (яка залишиться як землі рекреаційного призначення) по вул. Д. Галицького у с-ща Ворохта. (зі зміен) ДПТ			
п.6	Відмовити:			
	6.1. Семаню Михайлу Володимировичу, жителю у наданні дозволу на розроблення проекту землеустрою щодо відведення земельної ділянки для будівництва та обслуговування житлового будинку, господарських будівель та споруд площею 0,1500 га у с-ще Ворохта по вул. Грицулівка, відповідно до підпункту 5 пункту 27 Перехідних положень Земельного кодексу України (безоплатна передача земель державної, комунальної власності у приватну власність, надання дозволів на розроблення документації із землеустрою, з метою такої безоплатної передачі, забороняється).			
	6.2. Костів Ользі Іванівні жителяці у виділенні в користування земельної ділянки площею 0,0470 га по			


	вул. О. Довбуша в с-ще Ворохта для розміщення автомобілів, відповідно до пропозиції постійної депутатської комісії з розгляду земельних питань, містобудування і екології.			
п.7	Дозволити Костів Ользі Іванівні жительці облаштувати (за власний рахунок) стоянку для автомобілів на земельній ділянці площею 0,0470 га по вул. О. Довбуша в смт Ворохта без права її огороження. Залишити дану ділянку комунальної власності для загального користування з вільним доступом для громадян (як стоянку для автомобілів).			
4	Про селищний бюджет Ворохтянської територіальної громади на 2024 рік			
5	Про затвердження Положення про моніторинг Стратегії розвитку освіти Ворохтянської селищної територіальної громади на 2023-2027 рр <i>Програма деп. реформи</i>			
6	Про затвердження Програми розвитку туризму у Ворохтянській селищній територіальній громаді на 2024 рік <i>з змінами</i>			
7	Про Програму військово-патріотичного виховання молоді, допризовної підготовки, призову в ЗСУ на строкову військову службу, військову службу за контрактом, мобілізацію військовозобов'язаних на території Ворохтянської селищної ради на 2024р.			
8	Про затвердження Програми соціального захисту дітей-сиріт, дітей, позбавлених батьківського піклування, дітей із сімей, що опинилися в складних життєвих обставинах, дітей, які постраждали внаслідок воєнних дій та збройних конфліктів Ворохтянської територіальної на 2024-2029 роки			
9	Про затвердження Програми Розвитку молоді Ворохтянської територіальної громади на 2024-2026 рр.			
10	Про затвердження Програми Ворохтянської територіальної громади на 2024-26 роки підтримки дітей			

	з інвалідністю			
11	Про затвердження «Селищної комплексної програми соціального захисту населення Ворохтянської селищної ради на 2023-2025 роки»			
12	Про внесення змін до рішення № 36- 3/2020 від 30.12.2020 року «Про затвердження комплексної цільової соціальної програми запобігання виникнення надзвичайних ситуацій природного і техногенного характеру та підвищення рівня готовності оперативно-рятувальної служби цивільного захисту на території Ворохтянської територіальної громади до дій за призначенням на 2021-2025 роки.			
13	. Про створення опорного закладу освіти без філії Ворохтянської селищної ради			
14	Про затвердження Положення про надання платних послуг Центрами культури, дозвілля, молоді та спорту Ворохтянської селищної ради			
15	Про внесення змін до рішення від 24.11.2020 року № 8-1/2020 «Про затвердження структури виконавчих органів Ворохтянської селищної ради, загальної чисельності апарату ради та її виконавчих органів			
16	Про затвердження розпоряджень селищного голови			
17	Різне			

П.І.Б.
Селищного голови

Дзюба О. М.







Особистий підпис



БЮЛЕТЕНЬ ПОІМЕННОГО ГОЛОСУВАННЯ

Ворохтянська селищна рада восьмого скликання
Тридцять третя сесія селищної ради (21.12.2023 р.)
Результати персонального голосування

№	Назва проекту рішення	За	Проти	Утримався
X	Затвердження порядку денного			
1	Про надання дозволу на відведення земельних ділянок для обслуговування ЛЕП - 110 «Ямна –Ворохта			
2	Про детальне планування територій			
п.1	Дати дозвіл на розроблення детального плану території			
	1.1. Ткачук Іванні Іванівні, жительці на земельну ділянку приватної власності площею 0,0586 га кадастровий номер: 2611040300:20:005:0223, з метою зміни цільового призначення - для будівництва та обслуговування житлового будинку, господарських будівель і споруд (присадибна ділянка) по вул. М. Грушевського у смт Ворохта.			
	1.2. Саманюк Людмилі Дмитрівні, жительці на земельну ділянку приватної власності площею 0,2025 га кадастровий номер: 2611040300:21:002:0192, з метою зміни цільового призначення - для будівництва та обслуговування житлового будинку, господарських будівель і споруд (присадибна ділянка) по вул. Височана у смт Ворохта.			
	1.3. Братівнику Антону Юрійовичу, жителю на земельну ділянку приватної власності площею 0,1173 га кадастровий номер: 2611040300:20:004:0173, для будівництва та обслуговування житлового будинку, господарських будівель і споруд (присадибна ділянка) по вул. Д. Галицького у смт Ворохта.			
п.2	Затвердити детальний план території:			
	2.1. земельної ділянки площею 0,0829 га для будівництва та обслуговування житлового будинку, господарських будівель і споруд (присадибна ділянка) по вул. М. Грушевського в смт Ворохта, за рахунок земель приватної власності (кадастровий номер: 2611040300:20:005:0112), Шибунько Ганні Іванівні, жительці			

3	Про розгляд земельних питань			
п.1	Затвердити технічну документацію із землеустрою щодо встановлення меж земельної ділянки в натурі (на місцевості):			
	1.1. земельної ділянки площею 0,1500 га кадастровий номер: 2611040300:21:006:0145 для будівництва та обслуговування житлового будинку, господарських будівель та споруд по вул. Грицулівка у с-ще Ворохта, Резанову Сергію Андрійовичу, жителю передати земельну ділянку у власність.		-	-
	1.2. земельної ділянки площею 0,0546 га кадастровий номер: 2611091201:13:008:0179 для будівництва та обслуговування житлового будинку, господарських будівель та споруд по вул. Незалежності, у с. Татарів, Липка Марії Антонівні, жительціта передати земельну ділянку у власність.		-	-
п.2	Затвердити проект землеустрою щодо зміни цільового призначення:			
	2.1. земельної ділянки площею 0,0829 га (кадастровий номер: 2611040300:20:005:0112) із земель для ведення особистого селянського господарства у землі житлової та громадської забудови (для будівництва та обслуговування житлового будинку, господарських будівель та споруд) по вул. М. Грушевського у с-ще Ворохта, Шибунько Ганні Іванівні жительці		-	-
	2.2. земельної ділянки площею 0,2753 га (кадастровий номер: 2611040300:20:001:0033) із земель для ведення особистого селянського господарства у землі житлової та громадської забудови (для будівництва та обслуговування житлового будинку, господарських будівель та споруд) по вул. Говерляньська у с-ще Ворохта, Шлемко Галині Василівні жительці		-	-
п.3	Затвердити проект землеустрою щодо відведення:			
	3.1. земельної ділянки з земель комунальної власності площею 0,1863 га (кадастровий номер: 2611091201:13:014:0055) для будівництва та обслуговування житлового будинку, господарських будівель та споруд по вул. О. Довбуша у с. Татарів, Сорохманюку Володимирі Юрійовичу, жителю та передати земельну ділянку у власність.		-	-
	3.2. земельної ділянки з земель комунальної власності площею 0,0957 га для обслуговування будівлі Івано-Франківського обласного державного центру туризму і краєзнавства учнівської молоді по вул. Д.Галицького, 8 в с-ще Ворохта, Івано-Франківському обласному державному центру туризму і краєзнавства учнівської		-	-

	молоді, юридична адреса: м. Івано-Франківськ вул. Нечуя-Левицького,19 та передати ділянку в постійне користування.			
п.4	Дати дозвіл на виготовлення проекту землеустрою щодо відведення:			
	4.1. земельної ділянки з земель комунальної власності площею 0,0855 га для будівництва обслуговування будівель торгівлі по вул. Д. Галицького у с-ще Ворохта, Семківу Ігорю Степановичу жителю Проект відведення даної земельної ділянки подати на затвердження селищної ради для надання в оренду.			
	4.2. земельної ділянки з земель комунальної власності площею 0,1419 га по вул. Д. Галицького, 26А у с-ще Ворохта для розміщення, будівництва, експлуатації та обслуговування будівель і споруд об'єктів передачі електричної енергії (для обслуговування будинку лінійного поста), АТ «Прикарпаттяобленерго», юридична адреса: м. Івано-Франківськ, вул. Індустріальна, 34. Проект відведення даної земельної ділянки подати на затвердження селищної ради для надання в оренду.			
	4.3. земельної ділянки комунальної власності площею 0,3433 га (кадастровий номер: 2611040300:21:007:0319), із зміною цільового призначення – для сінокосіння та випасання худоби (з метою надання її в оренду), Вовчуку Андрію Романовичу, жителю Проект відведення даної земельної ділянки подати на затвердження селищної ради для надання в оренду.			
п.5	Дозволити виготовити технічну документацію із землеустрою щодо поділу земельної ділянки загальної площею 0,3733га (кадастровий номер 2611040300:20:006:0139) на земельні ділянки: площею 0,0300 га (для подальшого її надання для обслуговування релігійної споруди (Церкви), орієнтовною площею 0,0250 га (з метою облаштування стоянки для автомобілів) та площею 0,3183 га (яка залишиться як землі рекреаційного призначення) по вул. Д. Галицького у с-ща Ворохта. <i>із жмкш АТТ (без парковок)</i>			
п.6	Відмовити:			
	6.1. Семаню Михайлу Володимировичу, жителю у наданні дозволу на розроблення проекту землеустрою щодо відведення земельної ділянки для будівництва та обслуговування житлового будинку, господарських будівель та споруд площею 0,1500 га у с-ще Ворохта по вул. Грицулівка, відповідно до підпункту 5 пункту 27 Перехідних положень Земельного кодексу України (безоплатна передача земель державної комунальної власності у приватну власність, надання дозволів на розроблення документації із землеустрою, з метою такої безоплатної передачі, забороняється).			
	6.2. Костів Ользі Іванівні жительці у виділенні в користування земельної ділянки площею 0,0470 га по			

	вул. О. Довбуша в с-ще Ворохта для розміщення автомобілів, відповідно до пропозиції постійної депутатської комісії з розгляду земельних питань, містобудування і екології.			
п.7	Дозволити Костів Ользі Іванівні жительці облаштувати (за власний рахунок) стоянку для автомобілів на земельній ділянці площею 0,0470 га по вул. О. Довбуша в смт Ворохта без права її огороження. Залишити дану ділянку комунальної власності для загального користування з вільним доступом для громадян (як стоянку для автомобілів).			
4	Про селищний бюджет Ворохтянської територіальної громади на 2024 рік <i>зі змінками</i>			
5	Про затвердження Положення про моніторинг Стратегії розвитку освіти Ворохтянської селищної територіальної громади на 2024-2025 рр <i>Програма земельної реформи</i>			
6	Про затвердження Програми розвитку туризму у Ворохтянській селищній територіальній громаді на 2024 рік <i>зі змінками у річці</i> <i>1500 000 грн</i>			
7	Про Програму військово-патріотичного виховання молоді, допризовної підготовки, призову в ЗСУ на строкову військову службу, військову службу за контрактом, мобілізацію військовозобов'язаних на території Ворохтянської селищної ради на 2024р.			
8	Про затвердження Програми соціального захисту дітей-сиріт, дітей, позбавлених батьківського піклування, дітей із сімей, що опинилися в складних життєвих обставинах, дітей, які постраждали внаслідок воєнних дій та збройних конфліктів Ворохтянської територіальної громади на 2024-2029 роки <i>чоловіків</i>			
9	Про затвердження Програми Розвитку молоді Ворохтянської територіальної громади на 2024-2026 рр.			
10	Про затвердження Програми Ворохтянської			

	територіальної громади на 2024-26 роки підтримки дітей з інвалідністю			
11	Про затвердження «Селищної комплексної програми соціального захисту населення Ворохтянської селищної ради на 2023-2025 роки»			
12	Про внесення змін до рішення № 36- 3/2020 від 30.12.2020 року «Про затвердження комплексної цільової соціальної програми запобігання виникнення надзвичайних ситуацій природного і техногенного характеру та підвищення рівня готовності оперативно-рятувальної служби цивільного захисту на території Ворохтянської територіальної громади до дій за призначенням на 2021-2025 роки.			
13	. Про створення опорного закладу освіти без філії Ворохтянської селищної ради			
14	Про затвердження Положення про надання платних послуг Центрами культури, дозвілля, молоді та спорту Ворохтянської селищної ради			
15	Про внесення змін до рішення від 24.11.2020 року № 8-1/2020 «Про затвердження структури виконавчих органів Ворохтянської селищної ради, загальної чисельності апарату ради та її виконавчих органів			
16	Про затвердження розпоряджень селищного голови			
17	Різне			

П.І.Б.

Депутата селищної ради








Мондавичук О.В.








Особистий підпис







[Підпис]









БЮЛЕТЕНЬ ПОІМЕННОГО ГОЛОСУВАННЯ







Ворохтянська селищна рада восьмого скликання
Тридцять третя сесія селищної ради (21.12.2023 р.)
Результати персонального голосування

№	Назва проекту рішення	За	Проти	Утримався
X	Затвердження порядку денного			
1	Про надання дозволу на відведення земельних ділянок для обслуговування ЛЕП - 110 «Ямна –Ворохта			
2	Про детальне планування територій			
п.1	Дати дозвіл на розроблення детального плану території			
	1.1. Ткачук Іванні Іванівні, жительці на земельну ділянку приватної власності площею 0,0586 га кадастровий номер: 2611040300:20:005:0223, з метою зміни цільового призначення - для будівництва та обслуговування житлового будинку, господарських будівель і споруд (присадибна ділянка) по вул. М. Грушевського у смт Ворохта.			
	1.2. Саманюк Людмилі Дмитрівні, жительці на земельну ділянку приватної власності площею 0,2025 га кадастровий номер: 2611040300:21:002:0192, з метою зміни цільового призначення - для будівництва та обслуговування житлового будинку, господарських будівель і споруд (присадибна ділянка) по вул. Височана у смт Ворохта.			
	1.3. Братівнику Антону Юрійовичу, жителю на земельну ділянку приватної власності площею 0,1173 га кадастровий номер: 2611040300:20:004:0173, для будівництва та обслуговування житлового будинку, господарських будівель і споруд (присадибна ділянка) по вул. Д. Галицького у смт Ворохта.			
п.2	Затвердити детальний план території:			
	2.1. земельної ділянки площею 0,0829 га для будівництва та обслуговування житлового будинку, господарських будівель і споруд (присадибна ділянка) по вул. М. Грушевського в смт Ворохта, за рахунок земель приватної власності (кадастровий номер: 2611040300:20:005:0112), Шибунько Ганні Іванівні, жительці			

3	Про розгляд земельних питань			
п.1	Затвердити технічну документацію із землеустрою щодо встановлення меж земельної ділянки в натурі (на місцевості):	Б		
	1.1. земельної ділянки площею 0,1500 га кадастровий номер: 2611040300:21:006:0145 для будівництва та обслуговування житлового будинку, господарських будівель та споруд по вул. Грицулівка у с-ще Ворохта, Резанову Сергію Андрійовичу, жителю передати земельну ділянку у власність.			
	1.2. земельної ділянки площею 0,0546 га кадастровий номер: 2611091201:13:008:0179 для будівництва та обслуговування житлового будинку, господарських будівель та споруд по вул. Незалежності, у с. Татарів, Липка Марії Антонівні, жительціта передати земельну ділянку у власність.			
п.2	Затвердити проект землеустрою щодо зміни цільового призначення:			
	2.1. земельної ділянки площею 0,0829 га (кадастровий номер: 2611040300:20:005:0112) із земель для ведення особистого селянського господарства у землі житлової та громадської забудови (для будівництва та обслуговування житлового будинку, господарських будівель та споруд) по вул. М. Грушевського у с-ще Ворохта, Шибунько Ганні Іванівні жительці			
	2.2. земельної ділянки площею 0,2753 га (кадастровий номер: 2611040300:20:001:0033) із земель для ведення особистого селянського господарства у землі житлової та громадської забудови (для будівництва та обслуговування житлового будинку, господарських будівель та споруд) по вул. Говерляньська у с-ще Ворохта, Шлемко Галині Василівні жительці			
п.3	Затвердити проект землеустрою щодо відведення:			
	3.1. земельної ділянки з земель комунальної власності площею 0,1863 га (кадастровий номер: 2611091201:13:014:0055) для будівництва та обслуговування житлового будинку, господарських будівель та споруд по вул. О. Довбуша у с. Татарів, Сорохманюку Володимиру Юрійовичу, жителю та передати земельну ділянку у власність.			
	3.2. земельної ділянки з земель комунальної власності площею 0,0957 га для обслуговування будівлі Івано-Франківського обласного державного центру туризму і краєзнавства учнівської молоді по вул. Д.Галицького, 8 в с-ще Ворохта, Івано-Франківському обласному державному центру туризму і краєзнавства учнівської			

	молоді, юридична адреса: м. Івано-Франківськ вул. Нечуя-Левицького,19 та передати ділянку в постійне користування.			
п.4	Дати дозвіл на виготовлення проекту землеустрою щодо відведення:			
	4.1. земельної ділянки з земель комунальної власності площею 0,0855 га для будівництва обслуговування будівель торгівлі по вул. Д. Галицького у с-ще Ворохта, Семківу Ігорю Степановичу жителю Проект відведення даної земельної ділянки подати на затвердження селищної ради для надання в оренду.			
	4.2. земельної ділянки з земель комунальної власності площею 0,1419 га по вул. Д. Галицького, 26А у с-ще Ворохта для розміщення, будівництва, експлуатації та обслуговування будівель і споруд об'єктів передачі електричної енергії (для обслуговування будинку лінійного поста), АТ «Прикарпаттяобленерго», юридична адреса: м. Івано-Франківськ, вул. Індустріальна, 34. Проект відведення даної земельної ділянки подати на затвердження селищної ради для надання в оренду.			
	4.3. земельної ділянки комунальної власності площею 0,3433 га (кадастровий номер: 2611040300:21:007:0319), із зміною цільового призначення – для сінокосіння та випасання худоби (з метою надання її в оренду), Вовчуку Андрію Романовичу, жителю Проект відведення даної земельної ділянки подати на затвердження селищної ради для надання в оренду.			
п.5	Дозволити виготовити технічну документацію із землеустрою щодо поділу земельної ділянки загальної площею 0,3733га (кадастровий номер 2611040300:20:006:0139) на земельні ділянки: площею 0,0300 га (для подальшого її надання для обслуговування релігійної споруди (Церкви), орієнтовною площею 0,0250 га (з метою облаштування стоянки для автомобілів) та площею 0,3183 га (яка залишиться як землі рекреаційного призначення) по вул. Д. Галицького у с-ща Ворохта.			
п.6	Відмовити:			
	6.1. Семаню Михайлу Володимировичу, жителю у наданні дозволу на розроблення проекту землеустрою щодо відведення земельної ділянки для будівництва та обслуговування житлового будинку, господарських будівель та споруд площею 0,1500 га у с-ще Ворохта по вул. Грицулівка, відповідно до підпункту 5 пункту 27 Перехідних положень Земельного кодексу України (безоплатна передача земель державної, комунальної власності у приватну власність, надання дозволів на розроблення документації із землеустрою, з метою такої безоплатної передачі, забороняється).			
	6.2. Костів Ользі Іванівні жительці у виділенні в користування земельної ділянки площею 0,0470 га по			

	вул. О. Довбуша в с-ще Ворохта для розміщення автомобілів, відповідно до пропозиції постійної депутатської комісії з розгляду земельних питань, містобудування і екології.			
п.7	Дозволити Костів Ользі Іванівні жительці облаштувати (за власний рахунок) стоянку для автомобілів на земельній ділянці площею 0,0470 га по вул. О. Довбуша в смт Ворохта без права її огороження. Залишити дану ділянку комунальної власності для загального користування з вільним доступом для громадян (як стоянку для автомобілів).			
4	Про селищний бюджет Ворохтянської територіальної громади на 2024 рік			
5	Про затвердження Положення про моніторинг Стратегії розвитку освіти Ворохтянської селищної територіальної громади на 2023-2027 рр			
5.	Програма земельної реформи 2024-2025р			
6	Про затвердження Програми розвитку туризму у Ворохтянській селищній територіальній громаді на 2024 рік <i>зі змінками</i>			
7	Про Програму військово-патріотичного виховання молоді, допризовної підготовки, призову в ЗСУ на строкову військову службу, військову службу за контрактом, мобілізацію військовозобов'язаних на території Ворохтянської селищної ради на 2024р.			
8	Про затвердження Програми соціального захисту дітей-сиріт, дітей, позбавлених батьківського піклування, дітей із сімей, що опинилися в складних життєвих обставинах, дітей, які постраждали внаслідок воєнних дій та збройних конфліктів Ворохтянської територіальної на 2024-2029 роки			
9	Про затвердження Програми Розвитку молоді Ворохтянської територіальної громади на 2024-2026 рр.			
10	Про затвердження Програми Ворохтянської			

	територіальної громади на 2024-26 роки підтримки дітей з інвалідністю			
11	Про затвердження «Селищної комплексної програми соціального захисту населення Ворохтянської селищної ради на 2023-2025 роки»			
12	Про внесення змін до рішення № 36- 3/2020 від 30.12.2020 року «Про затвердження комплексної цільової соціальної програми запобігання виникнення надзвичайних ситуацій природного і техногенного характеру та підвищення рівня готовності оперативно-рятувальної служби цивільного захисту на території Ворохтянської територіальної громади до дій за призначенням на 2021-2025 роки.			
13	. Про створення опорного закладу освіти без філії Ворохтянської селищної ради			
14	Про затвердження Положення про надання платних послуг Центрами культури, дозвілля, молоді та спорту Ворохтянської селищної ради			
15	Про внесення змін до рішення від 24.11.2020 року № 8-1/2020 «Про затвердження структури виконавчих органів Ворохтянської селищної ради, загальної чисельності апарату ради та її виконавчих органів			
16	Про затвердження розпоряджень селищного голови			
17	Різне			

П.І.Б.

Депутата селищної ради

Білашук І. З.

Особистий підпис






БЮЛЕТЕНЬ ПОІМЕННОГО ГОЛОСУВАННЯ








Ворохтянська селищна рада восьмого скликання
Тридцять третя сесія селищної ради (21.12.2023 р.)
Результати персонального голосування

№	Назва проекту рішення	За	Проти	Утримався
X	Затвердження порядку денного			
1	Про надання дозволу на відведення земельних ділянок для обслуговування ЛЕП - 110 «Ямна –Ворохта			
2	Про детальне планування територій			
п.1	Дати дозвіл на розроблення детального плану території			
	1.1. Ткачук Іванні Іванівні, жительці на земельну ділянку приватної власності площею 0,0586 га кадастровий номер: 2611040300:20:005:0223, з метою зміни цільового призначення - для будівництва та обслуговування житлового будинку, господарських будівель і споруд (присадибна ділянка) по вул. М. Грушевського у смт Ворохта.			
	1.2. Саманюк Людмилі Дмитрівні, жительці на земельну ділянку приватної власності площею 0,2025 га кадастровий номер: 2611040300:21:002:0192, з метою зміни цільового призначення - для будівництва та обслуговування житлового будинку, господарських будівель і споруд (присадибна ділянка) по вул. Височана у смт Ворохта.			
	1.3. Братівнику Антону Юрійовичу, жителю на земельну ділянку приватної власності площею 0,1173 га кадастровий номер: 2611040300:20:004:0173, для будівництва та обслуговування житлового будинку, господарських будівель і споруд (присадибна ділянка) по вул. Д. Галицького у смт Ворохта.			
п.2	Затвердити детальний план території:			
	2.1. земельної ділянки площею 0,0829 га для будівництва та обслуговування житлового будинку, господарських будівель і споруд (присадибна ділянка) по вул. М. Грушевського в смт Ворохта, за рахунок земель приватної власності (кадастровий номер: 2611040300:20:005:0112), Шибунько Ганні Іванівні, жительці			

3	Про розгляд земельних питань			
п.1	Затвердити технічну документацію із землеустрою щодо встановлення меж земельної ділянки в натурі (на місцевості):			
	1.1. земельної ділянки площею 0,1500 га кадастровий номер: 2611040300:21:006:0145 для будівництва та обслуговування житлового будинку, господарських будівель та споруд по вул. Грицулівка у с-ще Ворохта, Резанову Сергію Андрійовичу, жителю передати земельну ділянку у власність.			
	1.2. земельної ділянки площею 0,0546 га кадастровий номер: 2611091201:13:008:0179 для будівництва та обслуговування житлового будинку, господарських будівель та споруд по вул. Незалежності, у с. Татарів, Липка Марії Антонівні, жительціта передати земельну ділянку у власність.			
п.2	Затвердити проект землеустрою щодо зміни цільового призначення:			
	2.1. земельної ділянки площею 0,0829 га (кадастровий номер: 2611040300:20:005:0112) із земель для ведення особистого селянського господарства у землі житлової та громадської забудови (для будівництва та обслуговування житлового будинку, господарських будівель та споруд) по вул. М. Грушевського у с-ще Ворохта, Шибунько Ганні Іванівні жительці			
	2.2. земельної ділянки площею 0,2753 га (кадастровий номер: 2611040300:20:001:0033) із земель для ведення особистого селянського господарства у землі житлової та громадської забудови (для будівництва та обслуговування житлового будинку, господарських будівель та споруд) по вул. Говерлянська у с-ще Ворохта, Шлемко Галини Василівні жительці			
п.3	Затвердити проект землеустрою щодо відведення:			
	3.1. земельної ділянки з земель комунальної власності площею 0,1863 га (кадастровий номер: 2611091201:13:014:0055) для будівництва та обслуговування житлового будинку, господарських будівель та споруд по вул. О. Довбуша у с. Татарів, Сорохманюку Володимиру Юрійовичу, жителю та передати земельну ділянку у власність.			
	3.2. земельної ділянки з земель комунальної власності площею 0,0957 га для обслуговування будівлі Івано-Франківського обласного державного центру туризму і краєзнавства учнівської молоді по вул. Д.Галицького, 8 в с-ще Ворохта, Івано-Франківському обласному державному центру туризму і краєзнавства учнівської			


	молоді, юридична адреса: м. Івано-Франківськ вул. Нечуя-Левицького,19 та передати ділянку в постійне користування.			
п.4	Дати дозвіл на виготовлення проекту землеустрою щодо відведення:			
	4.1. земельної ділянки з земель комунальної власності площею 0,0855 га для будівництва обслуговування будівель торгівлі по вул. Д. Галицького у с-ще Ворохта, Семківу Ігорю Степановичу жителю Проект відведення даної земельної ділянки подати на затвердження селищної ради для надання в оренду.			
	4.2. земельної ділянки з земель комунальної власності площею 0,1419 га по вул. Д. Галицького, 26А у с-ще Ворохта для розміщення, будівництва, експлуатації та обслуговування будівель і споруд об'єктів передачі електричної енергії (для обслуговування будинку лінійного поста), АТ «Прикарпаттяобленерго», юридична адреса: м. Івано-Франківськ, вул. Індустріальна, 34. Проект відведення даної земельної ділянки подати на затвердження селищної ради для надання в оренду.			
	4.3. земельної ділянки комунальної власності площею 0,3433 га (кадастровий номер: 2611040300:21:007:0319), із зміною цільового призначення – для сінокосіння та випасання худоби (з метою надання її в оренду), Вовчуку Андрію Романовичу, жителю Проект відведення даної земельної ділянки подати на затвердження селищної ради для надання в оренду.			
п.5	Дозволити виготовити технічну документацію із землеустрою щодо поділу земельної ділянки загальної площею 0,3733га (кадастровий номер 2611040300:20:006:0139) на земельні ділянки: площею 0,0300 га (для подальшого її надання для обслуговування релігійної споруди (Церкви), орієнтовною площею 0,0250 га (з метою облаштування стоянки для автомобілів) та площею 0,3183 га (яка залишиться як землі рекреаційного призначення) по вул. Д. Галицького у с-ща Ворохта. <i>СМТ-заяви, не вносять плату.</i>			
п.6	Відмовити:			
	6.1. Семаню Михайлу Володимировичу, жителю у наданні дозволу на розроблення проекту землеустрою щодо відведення земельної ділянки для будівництва та обслуговування житлового будинку, господарських будівель та споруд площею 0,1500 га у с-ще Ворохта по вул. Грицулівка, відповідно до підпункту 5 пункту 27 Перехідних положень Земельного кодексу України (безоплатна передача земель державної, комунальної власності у приватну власність, надання дозволів на розроблення документації із землеустрою, з метою такої безоплатної передачі, забороняється).			
	6.2. Костів Ользі Іванівні жительці у виділенні в користування земельної ділянки площею 0,0470 га по			

	вул. О. Довбуша в с-ще Ворохта для розміщення автомобілів, відповідно до пропозиції постійної депутатської комісії з розгляду земельних питань, містобудування і екології.			
п.7	Дозволити Костів Ользі Іванівні жительці облаштувати (за власний рахунок) стоянку для автомобілів на земельній ділянці площею 0,0470 га по вул. О. Довбуша в смт Ворохта без права її огороження. Залишити дану ділянку комунальної власності для загального користування з вільним доступом для громадян (як стоянку для автомобілів).			
4	Про селищний бюджет Ворохтянської територіальної громади на 2024 рік			
5	Про затвердження Положення про моніторинг Стратегії розвитку освіти Ворохтянської селищної територіальної громади на 2023-2027 рр			
6	Про затвердження Програми розвитку туризму у Ворохтянській селищній територіальній громаді на 2024 рік			
7	Про Програму військово-патріотичного виховання молоді, допризовної підготовки, призову в ЗСУ на строкову військову службу, військову службу за контрактом, мобілізацію військовозобов'язаних на території Ворохтянської селищної ради на 2024р.			
8	Про затвердження Програми соціального захисту дітей-сиріт, дітей, позбавлених батьківського піклування, дітей із сімей, що опинилися в складних життєвих обставинах, дітей, які постраждали внаслідок воєнних дій та збройних конфліктів Ворохтянської територіальної на 2024-2029 роки			
9	Про затвердження Програми Розвитку молоді Ворохтянської територіальної громади на 2024-2026 рр.			
10	Про затвердження Програми Ворохтянської			

	територіальної громади на 2024-26 роки підтримки дітей з інвалідністю			
11	Про затвердження «Селищної комплексної програми соціального захисту населення Ворохтянської селищної ради на 2023-2025 роки»			
12	Про внесення змін до рішення № 36- 3/2020 від 30.12.2020 року «Про затвердження комплексної цільової соціальної програми запобігання виникнення надзвичайних ситуацій природного і техногенного характеру та підвищення рівня готовності оперативно-рятувальної служби цивільного захисту на території Ворохтянської територіальної громади до дій за призначенням на 2021-2025 роки.			
13	. Про створення опорного закладу освіти без філії Ворохтянської селищної ради			
14	Про затвердження Положення про надання платних послуг Центрами культури, дозвілля, молоді та спорту Ворохтянської селищної ради			
15	Про внесення змін до рішення від 24.11.2020 року № 8-1/2020 «Про затвердження структури виконавчих органів Ворохтянської селищної ради, загальної чисельності апарату ради та її виконавчих органів			
16	Про затвердження розпоряджень селищного голови			
17	Різне			

П.І.Б.

Депутата селищної ради























Особистий підпис

















БЮЛЕТЕНЬ ПОІМЕННОГО ГОЛОСУВАННЯВорохтянська селищна рада восьмого скликання
Тридцять третя сесія селищної ради (21.12.2023 р.)








Результати персонального голосування

№	Назва проекту рішення	За	Проти	Утримався
X	Затвердження порядку денного		- 11 -	- 11 -
1	Про надання дозволу на відведення земельних ділянок для обслуговування ЛЕП - 110 «Ямна –Ворохта		- 11 -	- 11 -
2	Про детальне планування територій		- 11 -	- 11 -
п.1	Дати дозвіл на розроблення детального плану території		- 11 -	- 11 -
	1.1. Ткачук Іванні Іванівні, жительці на земельну ділянку приватної власності площею 0,0586 га кадастровий номер: 2611040300:20:005:0223, з метою зміни цільового призначення - для будівництва та обслуговування житлового будинку, господарських будівель і споруд (присадибна ділянка) по вул. М. Грушевського у смт Ворохта.		- 11 -	- 11 -
	1.2. Саманюк Людмилі Дмитрівні, жительці на земельну ділянку приватної власності площею 0,2025 га кадастровий номер: 2611040300:21:002:0192, з метою зміни цільового призначення - для будівництва та обслуговування житлового будинку, господарських будівель і споруд (присадибна ділянка) по вул. Височана у смт Ворохта.		- 11 -	- 11 -
	1.3. Братівнику Антону Юрійовичу, жителю на земельну ділянку приватної власності площею 0,1173 га кадастровий номер: 2611040300:20:004:0173, для будівництва та обслуговування житлового будинку, господарських будівель і споруд (присадибна ділянка) по вул. Д. Галицького у смт Ворохта.		- 11 -	- 11 -
п.2	Затвердити детальний план території:		- 11 -	- 11 -
	2.1. земельної ділянки площею 0,0829 га для будівництва та обслуговування житлового будинку, господарських будівель і споруд (присадибна ділянка) по вул. М. Грушевського в смт Ворохта, за рахунок земель приватної власності (кадастровий номер: 2611040300:20:005:0112), Шибунько Ганні Іванівні, жительці		- 11 -	- 11 -

3	Про розгляд земельних питань		-11-	-11-
п.1	Затвердити технічну документацію із землеустрою щодо встановлення меж земельної ділянки в натурі (на місцевості):		-11-	-11-
	1.1. земельної ділянки площею 0,1500 га кадастровий номер: 2611040300:21:006:0145 для будівництва та обслуговування житлового будинку, господарських будівель та споруд по вул. Грицулівка у с-ще Ворохта, Резанову Сергію Андрійовичу, жителю передати земельну ділянку у власність.		-11-	-11-
	1.2. земельної ділянки площею 0,0546 га кадастровий номер: 2611091201:13:008:0179 для будівництва та обслуговування житлового будинку, господарських будівель та споруд по вул. Незалежності, у с. Татарів, Липка Марії Антонівні, жителяціта передати земельну ділянку у власність.		-11-	-11-
п.2	Затвердити проект землеустрою щодо зміни цільового призначення:		-11-	-11-
	2.1. земельної ділянки площею 0,0829 га (кадастровий номер: 2611040300:20:005:0112) із земель для ведення особистого селянського господарства у землі житлової та громадської забудови (для будівництва та обслуговування житлового будинку, господарських будівель та споруд) по вул. М. Грушевського у с-ще Ворохта, Шибунько Ганні Іванівні жителяці		-11-	-11-
	2.2. земельної ділянки площею 0,2753 га (кадастровий номер: 2611040300:20:001:0033) із земель для ведення особистого селянського господарства у землі житлової та громадської забудови (для будівництва та обслуговування житлового будинку, господарських будівель та споруд) по вул. Говерляньська у с-ще Ворохта, Шлемко Галині Василівні жителяці		-11-	-11-
п.3	Затвердити проект землеустрою щодо відведення:		-11-	-11-
	3.1. земельної ділянки з земель комунальної власності площею 0,1863 га (кадастровий номер: 2611091201:13:014:0055) для будівництва та обслуговування житлового будинку, господарських будівель та споруд по вул. О. Довбуша у с. Татарів, Сорохманюку Володимиру Юрійовичу, жителю та передати земельну ділянку у власність.		-11-	-11-
	3.2. земельної ділянки з земель комунальної власності площею 0,0957 га для обслуговування будівлі Івано-Франківського обласного державного центру туризму і краєзнавства учнівської молоді по вул. Д.Галицького, 8 в с-ще Ворохта, Івано-Франківському обласному державному центру туризму і краєзнавства учнівської		-11-	-11- 

	молоді, юридична адреса: м. Івано-Франківськ вул. Нечуя-Левицького,19 та передати ділянку в постійне користування.			
п.4	Дати дозвіл на виготовлення проекту землеустрою щодо відведення:		-//-	-//-
	4.1. земельної ділянки з земель комунальної власності площею 0,0855 га для будівництва обслуговування будівель торгівлі по вул. Д. Галицького у с-ще Ворохта, Семківу Ігорю Степановичу жителю Проект відведення даної земельної ділянки подати на затвердження селищної ради для надання в оренду.		-//-	-//-
	4.2. земельної ділянки з земель комунальної власності площею 0,1419 га по вул. Д. Галицького, 26А у с-ще Ворохта для розміщення, будівництва, експлуатації та обслуговування будівель і споруд об'єктів передачі електричної енергії (для обслуговування будинку лінійного поста), АТ «Прикарпаттяобленерго», юридична адреса: м. Івано-Франківськ, вул. Індустріальна, 34. Проект відведення даної земельної ділянки подати на затвердження селищної ради для надання в оренду.	-//-	-//-	
	4.3. земельної ділянки комунальної власності площею 0,3433 га (кадастровий номер: 2611040300:21:007:0319), із зміною цільового призначення – для сінокошення та випасання худоби (з метою надання її в оренду), Вовчуку Андрію Романовичу, жителю Проект відведення даної земельної ділянки подати на затвердження селищної ради для надання в оренду.		-//-	-//-
п.5	Дозволити виготовити технічну документацію із землеустрою щодо поділу земельної ділянки загальної площею 0,3733га (кадастровий номер 2611040300:20:006:0139) на земельні ділянки: площею 0,0300 га (для подальшого її надання для обслуговування релігійної споруди (Церкви), орієнтовною площею 0,0250 га (з метою облаштування стоянки для автомобілів) та площею 0,3183 га (яка залишиться як землі рекреаційного призначення) по вул. Д. Галицького у с-ща Ворохта. <i>(зі змінами ДПТ)</i>		-//-	-//-
п.6	Відмовити:			
	6.1. Семаню Михайлу Володимировичу, жителю у наданні дозволу на розроблення проекту землеустрою щодо відведення земельної ділянки для будівництва та обслуговування житлового будинку, господарських будівель та споруд площею 0,1500 га у с-ще Ворохта по вул. Грицулівка, відповідно до підpunkту 5 пункту 27 Перехідних положень Земельного кодексу України (безоплатна передача земель державної, комунальної власності у приватну власність, надання дозволів на розроблення документації із землеустрою, з метою такої безоплатної передачі, забороняється).		-//-	-//-
	6.2. Костів Ользі Іванівні жительці у виділенні в користування земельної ділянки площею 0,0470 га по			

	вул. О. Довбуша в с-ще Ворохта для розміщення автомобілів, відповідно до пропозиції постійної депутатської комісії з розгляду земельних питань, містобудування і екології.		-11-	-11-
п.7	Дозволити Костів Ользі Іванівні жительці облаштувати (за власний рахунок) стоянку для автомобілів на земельній ділянці площею 0,0470 га по вул. О. Довбуша в смт Ворохта без права її огороження. Залишити дану ділянку комунальної власності для загального користування з вільним доступом для громадян (як стоянку для автомобілів).		-11-	-11-
4	Про селищний бюджет Ворохтянської територіальної громади на 2024 рік. <i>(зі змінами бюджету).</i>		-11-	-11-
	<i>лінійна комунікація.</i>			
5	Про затвердження Положення про моніторинг Стратегії розвитку освіти Ворохтянської селищної територіальної громади на 2023-2027 рр.		-11-	-11-
	<i>програма земельної реформи.</i>			
6	Про затвердження Програми розвитку туризму у Ворохтянській селищній територіальній громаді на 2024 рік <i>(зі змінами)</i>		-11-	-11-
7	Про Програму військово-патріотичного виховання молоді, допризовної підготовки, призову в ЗСУ на строкову військову службу, військову службу за контрактом, мобілізацію військовозобов'язаних на території Ворохтянської селищної ради на 2024р.		-11-	-11-
8	Про затвердження Програми соціального захисту дітей-сиріт, дітей, позбавлених батьківського піклування, дітей із сімей, що опинилися в складних життєвих обставинах, дітей, які постраждали внаслідок воєнних дій та збройних конфліктів Ворохтянської територіальної на 2024-2029 роки		-11-	-11-
9	Про затвердження Програми Розвитку молоді Ворохтянської територіальної громади на 2024-2026 рр.		-11-	-11-
10	Про затвердження Програми Ворохтянської			

	територіальної громади на 2024-26 роки підтримки дітей з інвалідністю		-11-	-11-
11	Про затвердження «Селищної комплексної програми соціального захисту населення Ворохтянської селищної ради на 2023-2025 роки»		-11-	-11-
12	Про внесення змін до рішення № 36- 3/2020 від 30.12.2020 року «Про затвердження комплексної цільової соціальної програми запобігання виникнення надзвичайних ситуацій природного і техногенного характеру та підвищення рівня готовності оперативно-рятувальної служби цивільного захисту на території Ворохтянської територіальної громади до дій за призначенням на 2021-2025 роки.		-11-	-11-
13	. Про створення опорного закладу освіти без філії Ворохтянської селищної ради		-11-	-11-
14	Про затвердження Положення про надання платних послуг Центрами культури, дозвілля, молоді та спорту Ворохтянської селищної ради		-11-	-11-
15	Про внесення змін до рішення від 24.11.2020 року № 8-1/2020 «Про затвердження структури виконавчих органів Ворохтянської селищної ради, загальної чисельності апарату ради та її виконавчих органів		-11-	-11-
16	Про затвердження розпоряджень селищного голови		-11-	-11-
17	Різне			


П.І.Б.

Депутата селищної ради

Масевич В. Я









Особистий підпис























БЮЛЕТЕНЬ ПОІМЕННОГО ГОЛОСУВАННЯ








Ворохтянська селищна рада восьмого скликання
Тридцять третя сесія селищної ради (21.12.2023 р.)
Результати персонального голосування

№	Назва проекту рішення	За	Проти	Утримався
X	Затвердження порядку денного		—	—
1	Про надання дозволу на відведення земельних ділянок для обслуговування ЛЕП - 110 «Ямна –Ворохта	—	—	
2	Про детальне планування територій		—	—
п.1	Дати дозвіл на розроблення детального плану території		—	—
	1.1. Ткачук Іванні Іванівні, жительці на земельну ділянку приватної власності площею 0,0586 га кадастровий номер: 2611040300:20:005:0223, з метою зміни цільового призначення - для будівництва та обслуговування житлового будинку, господарських будівель і споруд (присадибна ділянка) по вул. М. Грушевського у смт Ворохта.		—	—
	1.2. Саманюк Людмилі Дмитрівні, жительці на земельну ділянку приватної власності площею 0,2025 га кадастровий номер: 2611040300:21:002:0192, з метою зміни цільового призначення - для будівництва та обслуговування житлового будинку, господарських будівель і споруд (присадибна ділянка) по вул. Височана у смт Ворохта.		—	—
	1.3. Братівнику Антону Юрійовичу, жителю на земельну ділянку приватної власності площею 0,1173 га кадастровий номер: 2611040300:20:004:0173, для будівництва та обслуговування житлового будинку, господарських будівель і споруд (присадибна ділянка) по вул. Д. Галицького у смт Ворохта.		—	—
п.2	Затвердити детальний план території:			
	2.1. земельної ділянки площею 0,0829 га для будівництва та обслуговування житлового будинку, господарських будівель і споруд (присадибна ділянка) по вул. М. Грушевського в смт Ворохта, за рахунок земель приватної власності (кадастровий номер: 2611040300:20:005:0112), Шибунько Ганні Іванівні, жительці		—	—


3	Про розгляд земельних питань		—	—
п.1	Затвердити технічну документацію із землеустрою щодо встановлення меж земельної ділянки в натурі (на місцевості):		—	—
	1.1. земельної ділянки площею 0,1500 га кадастровий номер: 2611040300:21:006:0145 для будівництва та обслуговування житлового будинку, господарських будівель та споруд по вул. Грицулівка у с-ще Ворохта, Резанову Сергію Андрійовичу, жителю передати земельну ділянку у власність.		—	—
	1.2. земельної ділянки площею 0,0546 га кадастровий номер: 2611091201:13:008:0179 для будівництва та обслуговування житлового будинку, господарських будівель та споруд по вул. Незалежності, у с. Татарів, Липка Марії Антонівні, жителямта передати земельну ділянку у власність.		—	—
п.2	Затвердити проект землеустрою щодо зміни цільового призначення:		—	—
	2.1. земельної ділянки площею 0,0829 га (кадастровий номер: 2611040300:20:005:0112) із земель для ведення особистого селянського господарства у землі житлової та громадської забудови (для будівництва та обслуговування житлового будинку, господарських будівель та споруд) по вул. М. Грушевського у с-ще Ворохта, Шибунько Ганні Іванівні жителям		—	—
	2.2. земельної ділянки площею 0,2753 га (кадастровий номер: 2611040300:20:001:0033) із земель для ведення особистого селянського господарства у землі житлової та громадської забудови (для будівництва та обслуговування житлового будинку, господарських будівель та споруд) по вул. Говерляньська у с-ще Ворохта, Шлемко Галині Василівні жителям		—	—
п.3	Затвердити проект землеустрою щодо відведення:		—	—
	3.1. земельної ділянки з земель комунальної власності площею 0,1863 га (кадастровий номер: 2611091201:13:014:0055) для будівництва та обслуговування житлового будинку, господарських будівель та споруд по вул. О. Довбуша у с. Татарів, Сорохманюку Володимирі Юрійовичу, жителю та передати земельну ділянку у власність.		—	—
	3.2. земельної ділянки з земель комунальної власності площею 0,0957 га для обслуговування будівлі Івано-Франківського обласного державного центру туризму і краєзнавства учнівської молоді по вул. Д.Галицького, 8 в с-ще Ворохта, Івано-Франківському обласному державному центру туризму і краєзнавства учнівської		—	—

	молоді, юридична адреса: м. Івано-Франківськ вул. Нечуя-Левицького,19 та передати ділянку в постійне користування.		—	—
п.4	Дати дозвіл на виготовлення проекту землеустрою щодо відведення:		—	—
	4.1. земельної ділянки з земель комунальної власності площею 0,0855 га для будівництва обслуговування будівель торгівлі по вул. Д. Галицького у с-ще Ворохта, Семківу Ігорю Степановичу жителю Проект відведення даної земельної ділянки подати на затвердження селищної ради для надання в оренду.		—	—
	4.2. земельної ділянки з земель комунальної власності площею 0,1419 га по вул. Д. Галицького, 26А у с-ще Ворохта для розміщення, будівництва, експлуатації та обслуговування будівель і споруд об'єктів передачі електричної енергії (для обслуговування будинку лінійного поста), АТ «Прикарпаттяобленерго», юридична адреса: м. Івано-Франківськ, вул. Індустріальна, 34. Проект відведення даної земельної ділянки подати на затвердження селищної ради для надання в оренду.	—	—	
	4.3. земельної ділянки комунальної власності площею 0,3433 га (кадастровий номер: 2611040300:21:007:0319), із зміною цільового призначення – для сінокосіння та випасання худоби (з метою надання її в оренду), Вовчуку Андрію Романовичу, жителю Проект відведення даної земельної ділянки подати на затвердження селищної ради для надання в оренду.		—	—
п.5	Дозволити виготовити технічну документацію із землеустрою щодо поділу земельної ділянки загальної площею 0,3733га (кадастровий номер 2611040300:20:006:0139) на земельні ділянки: площею 0,0300 га (для подальшого її надання для обслуговування релігійної споруди (Церкви), орієнтовною площею 0,0250 га (з метою облаштування стоянки для автомобілів) та площею 0,3183 га (яка залишиться як землі рекреаційного призначення) по вул. Д. Галицького у с-ща Ворохта. <i>51 ЗМІ НА МІ ДПТ</i>		—	—
п.6	Відмовити:			
	6.1. Семаню Михайлу Володимировичу, жителю у наданні дозволу на розроблення проекту землеустрою щодо відведення земельної ділянки для будівництва та обслуговування житлового будинку, господарських будівель та споруд площею 0,1500 га у с-ще Ворохта по вул. Грицулівка, відповідно до підпункту 5 пункту 27 Перехідних положень Земельного кодексу України (безоплатна передача земель державної, комунальної власності у приватну власність, надання дозволів на розроблення документації із землеустрою, з метою такої безоплатної передачі, забороняється).		—	—
	6.2. Костів Ользі Іванівні жительці у виділенні в користування земельної ділянки площею 0,0470 га по		—	—

	вул. О. Довбуша в с-ще Ворохта для розміщення автомобілів, відповідно до пропозиції постійної депутатської комісії з розгляду земельних питань, містобудування і екології .		—	—
п.7	Дозволити Костів Ользі Іванівні жительці облаштувати (за власний рахунок) стоянку для автомобілів на земельній ділянці площею 0,0470 га по вул. О. Довбуша в смт Ворохта без права її огороження. Залишити дану ділянку комунальної власності для загального користування з вільним доступом для громадян (як стоянку для автомобілів).		—	—
4	Про селищний бюджет Ворохтянської територіальної громади на 2024 рік		—	—
5	Про затвердження Положення про моніторинг Стратегії розвитку освіти Ворохтянської селищної територіальної громади на 2023-2025 рр		—	—
	ПРОГРАМА ЗЕМЕЛЬНОЇ РЕФОРМИ			
6	Про затвердження Програми розвитку туризму у Ворохтянській селищній територіальній громаді на 2024 рік		—	—
	31 ЗМІНИТИ			
7	Про Програму військово-патріотичного виховання молоді, допризовної підготовки, призову в ЗСУ на строкову військову службу, військову службу за контрактом, мобілізацію військовозобов'язаних на території Ворохтянської селищної ради на 2024р.		—	—
8	Про затвердження Програми соціального захисту дітей-сиріт, дітей, позбавлених батьківського піклування, дітей із сімей, що опинилися в складних життєвих обставинах, дітей, які постраждали внаслідок воєнних дій та збройних конфліктів Ворохтянської територіальної на 2024-2029 роки		—	—
9	Про затвердження Програми Розвитку молоді Ворохтянської територіальної громади на 2024-2026 рр.		—	—
10	Про затвердження Програми Ворохтянської		—	—









	територіальної громади на 2024-26 роки підтримки дітей з інвалідністю		—	✓
11	Про затвердження «Селищної комплексної програми соціального захисту населення Ворохтянської селищної ради на 2023-2025 роки»		—	—
12	Про внесення змін до рішення № 36- 3/2020 від 30.12.2020 року «Про затвердження комплексної цільової соціальної програми запобігання виникнення надзвичайних ситуацій природного і техногенного характеру та підвищення рівня готовності оперативно-рятувальної служби цивільного захисту на території Ворохтянської територіальної громади до дій за призначенням на 2021-2025 роки.		—	—
13	. Про створення опорного закладу освіти без філії Ворохтянської селищної ради		—	—
14	Про затвердження Положення про надання платних послуг Центрами культури, дозвілля, молоді та спорту Ворохтянської селищної ради		—	—
15	Про внесення змін до рішення від 24.11.2020 року № 8-1/2020 «Про затвердження структури виконавчих органів Ворохтянської селищної ради, загальної чисельності апарату ради та її виконавчих органів		—	—
16	Про затвердження розпоряджень селищного голови		—	—
17	Різне			












П.І.Б.
Депутата селищної ради Литиш В.С.









Особистий підпис 











БЮЛЕТЕНЬ ПОІМЕННОГО ГОЛОСУВАННЯВорохтянська селищна рада восьмого скликання
Тридцять третя сесія селищної ради (21.12.2023 р.)








Результати персонального голосування

№	Назва проекту рішення	За	Проти	Утримався
X	Затвердження порядку денного			
1	Про надання дозволу на відведення земельних ділянок для обслуговування ЛЕП - 110 «Ямна –Ворохта			
2	Про детальне планування територій			
п.1	Дати дозвіл на розроблення детального плану території			
	1.1. Ткачук Іванні Іванівні, жительці на земельну ділянку приватної власності площею 0,0586 га кадастровий номер: 2611040300:20:005:0223, з метою зміни цільового призначення - для будівництва та обслуговування житлового будинку, господарських будівель і споруд (присадибна ділянка) по вул. М. Грушевського у смт Ворохта.			
	1.2. Саманюк Людмилі Дмитрівні, жительці на земельну ділянку приватної власності площею 0,2025 га кадастровий номер: 2611040300:21:002:0192, з метою зміни цільового призначення - для будівництва та обслуговування житлового будинку, господарських будівель і споруд (присадибна ділянка) по вул. Височана у смт Ворохта.			
	1.3. Братівнику Антону Юрійовичу, жителю на земельну ділянку приватної власності площею 0,1173 га кадастровий номер: 2611040300:20:004:0173, для будівництва та обслуговування житлового будинку, господарських будівель і споруд (присадибна ділянка) по вул. Д. Галицького у смт Ворохта.			
п.2	Затвердити детальний план території:			
	2.1. земельної ділянки площею 0,0829 га для будівництва та обслуговування житлового будинку, господарських будівель і споруд (присадибна ділянка) по вул. М. Грушевського в смт Ворохта, за рахунок земель приватної власності (кадастровий номер: 2611040300:20:005:0112), Шибунько Ганні Іванівні, жительці			


3	Про розгляд земельних питань			
п.1	Затвердити технічну документацію із землеустрою щодо встановлення меж земельної ділянки в натурі (на місцевості):			
	1.1. земельної ділянки площею 0,1500 га кадастровий номер: 2611040300:21:006:0145 для будівництва та обслуговування житлового будинку, господарських будівель та споруд по вул. Грицулівка у с-ще Ворохта, Резанову Сергію Андрійовичу, жителю передати земельну ділянку у власність.			
	1.2. земельної ділянки площею 0,0546 га кадастровий номер: 2611091201:13:008:0179 для будівництва та обслуговування житлового будинку, господарських будівель та споруд по вул. Незалежності, у с. Татарів, Липка Марії Антонівні, жительціта передати земельну ділянку у власність.			
				
п.2	Затвердити проект землеустрою щодо зміни цільового призначення:			
	2.1. земельної ділянки площею 0,0829 га (кадастровий номер: 2611040300:20:005:0112) із земель для ведення особистого селянського господарства у землі житлової та громадської забудови (для будівництва та обслуговування житлового будинку, господарських будівель та споруд) по вул. М. Грушевського у с-ще Ворохта, Шибунько Ганні Іванівні жительці			
	2.2. земельної ділянки площею 0,2753 га (кадастровий номер: 2611040300:20:001:0033) із земель для ведення особистого селянського господарства у землі житлової та громадської забудови (для будівництва та обслуговування житлового будинку, господарських будівель та споруд) по вул. Говерляньська у с-ще Ворохта, Шлемко Галині Василівні жительці			
				
п.3	Затвердити проект землеустрою щодо відведення:			
	3.1. земельної ділянки з земель комунальної власності площею 0,1863 га (кадастровий номер: 2611091201:13:014:0055) для будівництва та обслуговування житлового будинку, господарських будівель та споруд по вул. О. Довбуша у с. Татарів, Сорохманюку Володимиру Юрійовичу, жителю та передати земельну ділянку у власність.			
	3.2. земельної ділянки з земель комунальної власності площею 0,0957 га для обслуговування будівлі Івано-Франківського обласного державного центру туризму і краєзнавства учнівської молоді по вул. Д.Галицького, 8 в с-ще Ворохта, Івано-Франківському обласному державному центру туризму і краєзнавства учнівської			

	молоді, юридична адреса: м. Івано-Франківськ вул. Нечуя-Левицького,19 та передати ділянку в постійне користування.			
п.4	Дати дозвіл на виготовлення проекту землеустрою щодо відведення:			
	4.1. земельної ділянки з земель комунальної власності площею 0,0855 га для будівництва обслуговування будівель торгівлі по вул. Д. Галицького у с-ще Ворохта, Семківу Ігорю Степановичу жителю Проект відведення даної земельної ділянки подати на затвердження селищної ради для надання в оренду.			
	4.2. земельної ділянки з земель комунальної власності площею 0,1419 га по вул. Д. Галицького, 26А у с-ще Ворохта для розміщення, будівництва, експлуатації та обслуговування будівель і споруд об'єктів передачі електричної енергії (для обслуговування будинку лінійного поста), АТ «Прикарпаттяобленерго», юридична адреса: м. Івано-Франківськ, вул. Індустріальна, 34. Проект відведення даної земельної ділянки подати на затвердження селищної ради для надання в оренду.			
	4.3. земельної ділянки комунальної власності площею 0,3433 га (кадастровий номер: 2611040300:21:007:0319), із зміною цільового призначення – для сінокосіння та випасання худоби (з метою надання її в оренду), Вовчуку Андрію Романовичу, жителю Проект відведення даної земельної ділянки подати на затвердження селищної ради для надання в оренду.			
п.5	Дозволити виготовити технічну документацію із землеустрою щодо поділу земельної ділянки загальної площею 0,3733га (кадастровий номер 2611040300:20:006:0139) на земельні ділянки: площею 0,0300 га (для подальшого її надання для обслуговування релігійної споруди (Церкви), орієнтовною площею 0,0250 га (з метою облаштування стоянки для автомобілів) та площею 0,3183 га (яка залишиться як землі рекреаційного призначення) по вул. Д. Галицького у с-ща Ворохта.			
п.6	<i>зі змінами ДТМ.</i> Відмовити:			
	6.1. Семаню Михайлу Володимировичу, жителю у наданні дозволу на розроблення проекту землеустрою щодо відведення земельної ділянки для будівництва та обслуговування житлового будинку, господарських будівель та споруд площею 0,1500 га у с-ще Ворохта по вул. Грицулівка, відповідно до підпункту 5 пункту 27 Перехідних положень Земельного кодексу України (безоплатна передача земель державної, комунальної власності у приватну власність, надання дозволів на розроблення документації із землеустрою, з метою такої безоплатної передачі, забороняється).			
	6.2. Костів Ользі Іванівні жителяці у виділенні в користування земельної ділянки площею 0,0470 га по			

	вул. О. Довбуша в с-ще Ворохта для розміщення автомобілів, відповідно до пропозиції постійної депутатської комісії з розгляду земельних питань, містобудування і екології.			
п.7	Дозволити Костів Ользі Іванівні жительці облаштувати (за власний рахунок) стоянку для автомобілів на земельній ділянці площею 0,0470 га по вул. О. Довбуша в смт Ворохта без права її огороження. Залишити дану ділянку комунальної власності для загального користування з вільним доступом для громадян (як стоянку для автомобілів).			
4	Про селищний бюджет Ворохтянської територіальної громади на 2024 рік <i>1400000 єр</i>			
5	Про затвердження Положення про моніторинг Стратегії розвитку освіти Ворохтянської селищної територіальної громади на 2023-2027 рр			
	<i>Програма земельної реформи 2023-2024</i>			
6	Про затвердження Програми розвитку туризму у Ворохтянській селищній територіальній громаді на 2024 рік <i>зі змінами</i>			
7	Про Програму військово-патріотичного виховання молоді, допризовної підготовки, призову в ЗСУ на строкову військову службу, військову службу за контрактом, мобілізацію військовозобов'язаних на території Ворохтянської селищної ради на 2024р.			
8	Про затвердження Програми соціального захисту дітей-сиріт, дітей, позбавлених батьківського піклування, дітей із сімей, що опинилися в складних життєвих обставинах, дітей, які постраждали внаслідок воєнних дій та збройних конфліктів Ворохтянської територіальної на 2024-2029 роки			
9	Про затвердження Програми Розвитку молоді Ворохтянської територіальної громади на 2024-2026 рр.			
10	Про затвердження Програми Ворохтянської			

	територіальної громади на 2024-26 роки підтримки дітей з інвалідністю			
11	Про затвердження «Селищної комплексної програми соціального захисту населення Ворохтянської селищної ради на 2023-2025 роки»			
12	Про внесення змін до рішення № 36- 3/2020 від 30.12.2020 року «Про затвердження комплексної цільової соціальної програми запобігання виникнення надзвичайних ситуацій природного і техногенного характеру та підвищення рівня готовності оперативно-рятувальної служби цивільного захисту на території Ворохтянської територіальної громади до дій за призначенням на 2021-2025 роки.			
13	. Про створення опорного закладу освіти без філії Ворохтянської селищної ради			
14	Про затвердження Положення про надання платних послуг Центрами культури, дозвілля, молоді та спорту Ворохтянської селищної ради			
15	Про внесення змін до рішення від 24.11.2020 року № 8-1/2020 «Про затвердження структури виконавчих органів Ворохтянської селищної ради, загальної чисельності апарату ради та її виконавчих органів			
16	Про затвердження розпоряджень селищного голови			
17	Різне			

П.І.Б.
Депутата селищної ради









 А С













Особистий підпис


















БЮЛЕТЕНЬ ПОІМЕННОГО ГОЛОСУВАННЯ









Ворохтянська селищна рада восьмого скликання
Тридцять третя сесія селищної ради (21.12.2023 р.)
Результати персонального голосування

№	Назва проекту рішення	За	Проти	Утримався
X	Затвердження порядку денного		—	—
1	Про надання дозволу на відведення земельних ділянок для обслуговування ЛЕП - 110 «Ямна –Ворохта	—	—	
2	Про детальне планування територій		—	—
п.1	Дати дозвіл на розроблення детального плану території		—	—
	1.1. Ткачук Іванні Іванівні, жительці на земельну ділянку приватної власності площею 0,0586 га кадастровий номер: 2611040300:20:005:0223, з метою зміни цільового призначення - для будівництва та обслуговування житлового будинку, господарських будівель і споруд (присадибна ділянка) по вул. М. Грушевського у смт Ворохта.		—	—
	1.2. Саманюк Людмилі Дмитрівні, жительці на земельну ділянку приватної власності площею 0,2025 га кадастровий номер: 2611040300:21:002:0192, з метою зміни цільового призначення - для будівництва та обслуговування житлового будинку, господарських будівель і споруд (присадибна ділянка) по вул. Височана у смт Ворохта.		—	—
	1.3. Братівнику Антону Юрійовичу, жителю на земельну ділянку приватної власності площею 0,1173 га кадастровий номер: 2611040300:20:004:0173, для будівництва та обслуговування житлового будинку, господарських будівель і споруд (присадибна ділянка) по вул. Д. Галицького у смт Ворохта.		—	—
п.2	Затвердити детальний план території:			
	2.1. земельної ділянки площею 0,0829 га для будівництва та обслуговування житлового будинку, господарських будівель і споруд (присадибна ділянка) по вул. М. Грушевського в смт Ворохта, за рахунок земель приватної власності (кадастровий номер: 2611040300:20:005:0112), Шибунько Ганні Іванівні, жительці		—	—


3	Про розгляд земельних питань		—	—
п.1	Затвердити технічну документацію із землеустрою щодо встановлення меж земельної ділянки в натурі (на місцевості):		—	—
	1.1. земельної ділянки площею 0,1500 га кадастровий номер: 2611040300:21:006:0145 для будівництва та обслуговування житлового будинку, господарських будівель та споруд по вул. Грицулівка у с-ще Ворохта, Резанову Сергію Андрійовичу, жителю передати земельну ділянку у власність.		—	—
	1.2. земельної ділянки площею 0,0546 га кадастровий номер: 2611091201:13:008:0179 для будівництва та обслуговування житлового будинку, господарських будівель та споруд по вул. Незалежності, у с. Татарів, Липка Марії Антонівні, жительціта передати земельну ділянку у власність.		—	—
п.2	Затвердити проект землеустрою щодо зміни цільового призначення:		—	—
	2.1. земельної ділянки площею 0,0829 га (кадастровий номер: 2611040300:20:005:0112) із земель для ведення особистого селянського господарства у землі житлової та громадської забудови (для будівництва та обслуговування житлового будинку, господарських будівель та споруд) по вул. М. Грушевського у с-ще Ворохта, Шибунько Ганні Іванівні жительці		—	—
	2.2. земельної ділянки площею 0,2753 га (кадастровий номер: 2611040300:20:001:0033) із земель для ведення особистого селянського господарства у землі житлової та громадської забудови (для будівництва та обслуговування житлового будинку, господарських будівель та споруд) по вул. Говерляньська у с-ще Ворохта, Шлемко Галині Василівні жительці		—	—
п.3	Затвердити проект землеустрою щодо відведення:		—	—
	3.1. земельної ділянки з земель комунальної власності площею 0,1863 га (кадастровий номер: 2611091201:13:014:0055) для будівництва та обслуговування житлового будинку, господарських будівель та споруд по вул. О. Довбуша у с. Татарів, Сорохманюку Володимиру Юрійовичу, жителю та передати земельну ділянку у власність.		—	—
	3.2. земельної ділянки з земель комунальної власності площею 0,0957 га для обслуговування будівлі Івано-Франківського обласного державного центру туризму і краєзнавства учнівської молоді по вул. Д.Галицького, 8 в с-ще Ворохта, Івано-Франківському обласному державному центру туризму і краєзнавства учнівської			

	молоді, юридична адреса: м. Івано-Франківськ вул. Нечуя-Левицького,19 та передати ділянку в постійне користування.	—	—	
п.4	Дати дозвіл на виготовлення проекту землеустрою щодо відведення:			
	4.1. земельної ділянки з земель комунальної власності площею 0,0855 га для будівництва обслуговування будівель торгівлі по вул. Д. Галицького у с-ще Ворохта, Семківу Ігорю Степановичу жителю Проект відведення даної земельної ділянки подати на затвердження селищної ради для надання в оренду.		—	—
	4.2. земельної ділянки з земель комунальної власності площею 0,1419 га по вул. Д. Галицького, 26А у с-ще Ворохта для розміщення, будівництва, експлуатації та обслуговування будівель і споруд об'єктів передачі електричної енергії (для обслуговування будинку лінійного поста), АТ «Прикарпаттяобленерго», юридична адреса: м. Івано-Франківськ, вул. Індустріальна, 34. Проект відведення даної земельної ділянки подати на затвердження селищної ради для надання в оренду.	—	—	
	4.3. земельної ділянки комунальної власності площею 0,3433 га (кадастровий номер: 2611040300:21:007:0319), із зміною цільового призначення – для сінокосіння та випасання худоби (з метою надання її в оренду), Вовчуку Андрію Романовичу, жителю Проект відведення даної земельної ділянки подати на затвердження селищної ради для надання в оренду.		—	—
п.5	Дозволити виготовити технічну документацію із землеустрою щодо поділу земельної ділянки загальної площею 0,3733га (кадастровий номер 2611040300:20:006:0139) на земельні ділянки: площею 0,0300 га (для подальшого її надання для обслуговування релігійної споруди (Церкви), орієнтовною площею 0,0250 га (з метою облаштування стоянки для автомобілів) та площею 0,3183 га (яка залишиться як землі рекреаційного призначення) по вул. Д. Галицького у с-ща Ворохта. <i>Ретельним или територію по карті</i>		—	—
п.6	Відмовити:			
	6.1. Семаню Михайлу Володимировичу, жителю у наданні дозволу на розроблення проекту землеустрою щодо відведення земельної ділянки для будівництва та обслуговування житлового будинку, господарських будівель та споруд площею 0,1500 га у с-ще Ворохта по вул. Грицулівка, відповідно до підпункту 5 пункту 27 Перехідних положень Земельного кодексу України (безоплатна передача земель державної, комунальної власності у приватну власність, надання дозволів на розроблення документації із землеустрою, з метою такої безоплатної передачі, забороняється).		—	—
	6.2. Костів Ользі Іванівні жителяці у виділенні в користування земельної ділянки площею 0,0470 га по		—	—

	вул. О. Довбуша в с-ще Ворохта для розміщення автомобілів, відповідно до пропозиції постійної депутатської комісії з розгляду земельних питань, містобудування і екології.		-	-
п.7	Дозволити Костів Ользі Іванівні жительці облаштувати (за власний рахунок) стоянку для автомобілів на земельній ділянці площею 0,0470 га по вул. О. Довбуша в смт Ворохта без права її огороження. Залишити дану ділянку комунальної власності для загального користування з вільним доступом для громадян (як стоянку для автомобілів).		-	-
4	Про селищний бюджет Ворохтянської територіальної громади на 2024 рік <i>Змінити - - 1400000</i>		-	-
5	Про затвердження Положення про моніторинг Стратегії розвитку освіти Ворохтянської селищної територіальної громади на 2023-2027 рр			
	<i>5 Прямі витрати земельної реформи 2024-2025 роки</i>		-	-
6	Про затвердження Програми розвитку туризму у Ворохтянській селищній територіальній громаді на 2024 рік <i>зі змінити</i>		-	-
7	Про Програму військово-патріотичного виховання молоді, допризовної підготовки, призову в ЗСУ на строкову військову службу, військову службу за контрактом, мобілізацію військовозобов'язаних на території Ворохтянської селищної ради на 2024р.		-	-
8	Про затвердження Програми соціального захисту дітей-сиріт, дітей, позбавлених батьківського піклування, дітей із сімей, що опинилися в складних життєвих обставинах, дітей, які постраждали внаслідок воєнних дій та збройних конфліктів Ворохтянської територіальної на 2024-2029 роки		-	-
9	Про затвердження Програми Розвитку молоді Ворохтянської територіальної громади на 2024-2026 рр.		-	-
10	Про затвердження Програми Ворохтянської			






















	територіальної громади на 2024-26 роки підтримки дітей з інвалідністю		—	—
11	Про затвердження «Селищної комплексної програми соціального захисту населення Ворохтянської селищної ради на 2023-2025 роки»		—	—
12	Про внесення змін до рішення № 36- 3/2020 від 30.12.2020 року «Про затвердження комплексної цільової соціальної програми запобігання виникнення надзвичайних ситуацій природного і техногенного характеру та підвищення рівня готовності оперативно-рятувальної служби цивільного захисту на території Ворохтянської територіальної громади до дій за призначенням на 2021-2025 роки.		—	—
13	. Про створення опорного закладу освіти без філії Ворохтянської селищної ради		—	—
14	Про затвердження Положення про надання платних послуг Центрами культури, дозвілля, молоді та спорту Ворохтянської селищної ради		—	—
15	Про внесення змін до рішення від 24.11.2020 року № 8-1/2020 «Про затвердження структури виконавчих органів Ворохтянської селищної ради, загальної чисельності апарату ради та її виконавчих органів		—	—
16	Про затвердження розпоряджень селищного голови		—	—
17	Різне			






















П.І.Б.
 Депутата селищної ради Меркис М.М.

Особистий підпис 

БЮЛЕТЕНЬ ПОІМЕННОГО ГОЛОСУВАННЯ








Ворохтянська селищна рада восьмого скликання
Тридцять третя сесія селищної ради (21.12.2023 р.)
Результати персонального голосування

№	Назва проекту рішення	За	Проти	Утримався
X	Затвердження порядку денного			
1	Про надання дозволу на відведення земельних ділянок для обслуговування ЛЕП - 110 «Ямна –Ворохта			
2	Про детальне планування територій			
п.1	Дати дозвіл на розроблення детального плану території			
	1.1. Ткачук Іванні Іванівні, жительці на земельну ділянку приватної власності площею 0,0586 га кадастровий номер: 2611040300:20:005:0223, з метою зміни цільового призначення - для будівництва та обслуговування житлового будинку, господарських будівель і споруд (присадибна ділянка) по вул. М. Грушевського у смт Ворохта.			
	1.2. Саманюк Людмилі Дмитрівні, жительці на земельну ділянку приватної власності площею 0,2025 га кадастровий номер: 2611040300:21:002:0192, з метою зміни цільового призначення - для будівництва та обслуговування житлового будинку, господарських будівель і споруд (присадибна ділянка) по вул. Височана у смт Ворохта.			
	1.3. Братівнику Антону Юрійовичу, жителю на земельну ділянку приватної власності площею 0,1173 га кадастровий номер: 2611040300:20:004:0173, для будівництва та обслуговування житлового будинку, господарських будівель і споруд (присадибна ділянка) по вул. Д. Галицького у смт Ворохта.			
п.2	Затвердити детальний план території:			
	2.1. земельної ділянки площею 0,0829 га для будівництва та обслуговування житлового будинку, господарських будівель і споруд (присадибна ділянка) по вул. М. Грушевського в смт Ворохта, за рахунок земель приватної власності (кадастровий номер: 2611040300:20:005:0112), Шибунько Ганні Іванівні, жительці			

3	Про розгляд земельних питань			
п.1	Затвердити технічну документацію із землеустрою щодо встановлення меж земельної ділянки в натурі (на місцевості):			
	1.1. земельної ділянки площею 0,1500 га кадастровий номер: 2611040300:21:006:0145 для будівництва та обслуговування житлового будинку, господарських будівель та споруд по вул. Грицулівка у с-ще Ворохта, Резанову Сергію Андрійовичу, жителю передати земельну ділянку у власність.			
	1.2. земельної ділянки площею 0,0546 га кадастровий номер: 2611091201:13:008:0179 для будівництва та обслуговування житлового будинку, господарських будівель та споруд по вул. Незалежності, у с. Татарів, Липка Марії Антонівні, жительціта передати земельну ділянку у власність.			
п.2	Затвердити проект землеустрою щодо зміни цільового призначення:			
	2.1. земельної ділянки площею 0,0829 га (кадастровий номер: 2611040300:20:005:0112) із земель для ведення особистого селянського господарства у землі житлової та громадської забудови (для будівництва та обслуговування житлового будинку, господарських будівель та споруд) по вул. М. Грушевського у с-ще Ворохта, Шибунько Ганні Іванівні жительці			
	2.2. земельної ділянки площею 0,2753 га (кадастровий номер: 2611040300:20:001:0033) із земель для ведення особистого селянського господарства у землі житлової та громадської забудови (для будівництва та обслуговування житлового будинку, господарських будівель та споруд) по вул. Говерляньська у с-ще Ворохта, Шлемко Галині Василівні жительці			
				
п.3	Затвердити проект землеустрою щодо відведення:			
	3.1. земельної ділянки з земель комунальної власності площею 0,1863 га (кадастровий номер: 2611091201:13:014:0055) для будівництва та обслуговування житлового будинку, господарських будівель та споруд по вул. О. Довбуша у с. Татарів, Сорохманюку Володимирі Юрійовичу, жителю та передати земельну ділянку у власність.			
	3.2. земельної ділянки з земель комунальної власності площею 0,0957 га для обслуговування будівлі Івано-Франківського обласного державного центру туризму і краєзнавства учнівської молоді по вул. Д.Галицького, 8 в с-ще Ворохта, Івано-Франківському обласному державному центру туризму і краєзнавства учнівської			

	молоді, юридична адреса: м. Івано-Франківськ вул. Нечуя-Левицького,19 та передати ділянку в постійне користування.			
п.4	Дати дозвіл на виготовлення проекту землеустрою щодо відведення:	<i>[Signature]</i>	<i>[Signature]</i>	<i>[Signature]</i>
	4.1. земельної ділянки з земель комунальної власності площею 0,0855 га для будівництва обслуговування будівель торгівлі по вул. Д. Галицького у с-ще Ворохта, Семківу Ігорю Степановичу жителю Проект відведення даної земельної ділянки подати на затвердження селищної ради для надання в оренду.	<i>[Signature]</i>	<i>[Signature]</i>	<i>[Signature]</i>
	4.2. земельної ділянки з земель комунальної власності площею 0,1419 га по вул. Д. Галицького, 26А у с-ще Ворохта для розміщення, будівництва, експлуатації та обслуговування будівель і споруд об'єктів передачі електричної енергії (для обслуговування будинку лінійного поста), АТ «Прикарпаттяобленерго», юридична адреса: м. Івано-Франківськ, вул. Індустріальна, 34. Проект відведення даної земельної ділянки подати на затвердження селищної ради для надання в оренду.			<i>[Signature]</i>
	4.3. земельної ділянки комунальної власності площею 0,3433 га (кадастровий номер: 2611040300:21:007:0319), із зміною цільового призначення – для сінокосіння та випасання худоби (з метою надання її в оренду), Вовчуку Андрію Романовичу, жителю Проект відведення даної земельної ділянки подати на затвердження селищної ради для надання в оренду.	<i>[Signature]</i>	<i>[Signature]</i>	<i>[Signature]</i>
п.5	Дозволити виготовити технічну документацію із землеустрою щодо поділу земельної ділянки загальної площею 0,3733га (кадастровий номер 2611040300:20:006:0139) на земельні ділянки: площею 0,0300 га (для подальшого її надання для обслуговування релігійної споруди (Церкви), орієнтовною площею 0,0250 га (з метою облаштування стоянки для автомобілів) та площею 0,3183 га (яка залишиться як землі рекреаційного призначення) по вул. Д. Галицького у с-ща Ворохта. <i>(з змінами до Д.Г.М.)</i>	<i>[Signature]</i>	<i>[Signature]</i>	<i>[Signature]</i>
п.6	Відмовити:	<i>[Signature]</i>	<i>[Signature]</i>	<i>[Signature]</i>
	6.1. Семаню Михайлу Володимировичу, жителю у наданні дозволу на розроблення проекту землеустрою щодо відведення земельної ділянки для будівництва та обслуговування житлового будинку, господарських будівель та споруд площею 0,1500 га у с-ще Ворохта по вул. Грицулівка, відповідно до підпункту 5 пункту 27 Перехідних положень Земельного кодексу України (безоплатна передача земель державної, комунальної власності у приватну власність, надання дозволів на розроблення документації із землеустрою, з метою такої безоплатної передачі, забороняється).	<i>[Signature]</i>	<i>[Signature]</i>	<i>[Signature]</i>
	6.2. Костів Ользі Іванівні жительці у виділенні в користування земельної ділянки площею 0,0470 га по	<i>[Signature]</i>	<i>[Signature]</i>	<i>[Signature]</i>

	вул. О. Довбуша в с-ще Ворохта для розміщення автомобілів, відповідно до пропозиції постійної депутатської комісії з розгляду земельних питань, містобудування і екології .			
п.7	Дозволити Костів Ользі Іванівні жительці облаштувати (за власний рахунок) стоянку для автомобілів на земельній ділянці площею 0,0470 га по вул. О. Довбуша в смт Ворохта без права її огороження. Залишити дану ділянку комунальної власності для загального користування з вільним доступом для громадян (як стоянку для автомобілів).			
4	Про селищний бюджет Ворохтянської територіальної громади на 2024 рік <i>Зі змінками - 1400000</i>			
	<i>з фінансуванням за рахунок місцевої та державної фіскальної системи</i>			
5	Про затвердження Положення про моніторинг Стратегії розвитку освіти Ворохтянської селищної територіальної громади на 2023-2027 рр			
	<i>2024-2025</i> <i>Програма земельної реформи</i>			
6	Про затвердження Програми розвитку туризму у Ворохтянській селищній територіальній громаді на 2024 рік <i>Зі змінками в 50000000</i>			
7	Про Програму військово-патріотичного виховання молоді, допризовної підготовки, призову в ЗСУ на строкову військову службу, військову службу за контрактом, мобілізацію військовозобов'язаних на території Ворохтянської селищної ради на 2024р.			
8	Про затвердження Програми соціального захисту дітей-сиріт, дітей, позбавлених батьківського піклування, дітей із сімей, що опинилися в складних життєвих обставинах, дітей, які постраждали внаслідок воєнних дій та збройних конфліктів Ворохтянської територіальної на 2024-2029 роки			
9	Про затвердження Програми Розвитку молоді Ворохтянської територіальної громади на 2024-2026 рр.			
10	Про затвердження Програми Ворохтянської			

	територіальної громади на 2024-26 роки підтримки дітей з інвалідністю		<input checked="" type="checkbox"/>	<input checked="" type="checkbox"/>
11	Про затвердження «Селищної комплексної програми соціального захисту населення Ворохтянської селищної ради на 2023-2025 роки»		<input checked="" type="checkbox"/>	<input checked="" type="checkbox"/>
12	Про внесення змін до рішення № 36- 3/2020 від 30.12.2020 року «Про затвердження комплексної цільової соціальної програми запобігання виникнення надзвичайних ситуацій природного і техногенного характеру та підвищення рівня готовності оперативно-рятувальної служби цивільного захисту на території Ворохтянської територіальної громади до дій за призначенням на 2021-2025 роки.		<input checked="" type="checkbox"/>	<input checked="" type="checkbox"/>
13	. Про створення опорного закладу освіти без філії Ворохтянської селищної ради		<input checked="" type="checkbox"/>	<input checked="" type="checkbox"/>
14	Про затвердження Положення про надання платних послуг Центрами культури, дозвілля, молоді та спорту Ворохтянської селищної ради		<input checked="" type="checkbox"/>	<input checked="" type="checkbox"/>
15	Про внесення змін до рішення від 24.11.2020 року № 8-1/2020 «Про затвердження структури виконавчих органів Ворохтянської селищної ради, загальної чисельності апарату ради та її виконавчих органів		<input checked="" type="checkbox"/>	<input checked="" type="checkbox"/>
16	Про затвердження розпоряджень селищного голови		<input checked="" type="checkbox"/>	<input checked="" type="checkbox"/>
17	Різне			

П.І.Б.

Депутата селищної ради















Особистий підпис
















БЮЛЕТЕНЬ ПОІМЕННОГО ГОЛОСУВАННЯ














Ворохтянська селищна рада восьмого скликання
Тридцять третя сесія селищної ради (21.12.2023 р.)
Результати персонального голосування

№	Назва проекту рішення	За	Проти	Утримався
X	Затвердження порядку денного			
1	Про надання дозволу на відведення земельних ділянок для обслуговування ЛЕП - 110 «Ямна –Ворохта			
2	Про детальне планування територій			
п.1	Дати дозвіл на розроблення детального плану території			
	1.1. Ткачук Іванні Іванівні, жительці на земельну ділянку приватної власності площею 0,0586 га кадастровий номер: 2611040300:20:005:0223, з метою зміни цільового призначення - для будівництва та обслуговування житлового будинку, господарських будівель і споруд (присадибна ділянка) по вул. М. Грушевського у смт Ворохта.			
	1.2. Саманюк Людмилі Дмитрівні, жительці на земельну ділянку приватної власності площею 0,2025 га кадастровий номер: 2611040300:21:002:0192, з метою зміни цільового призначення - для будівництва та обслуговування житлового будинку, господарських будівель і споруд (присадибна ділянка) по вул. Височана у смт Ворохта.			
	1.3. Братівнику Антону Юрійовичу, жителю на земельну ділянку приватної власності площею 0,1173 га кадастровий номер: 2611040300:20:004:0173, для будівництва та обслуговування житлового будинку, господарських будівель і споруд (присадибна ділянка) по вул. Д. Галицького у смт Ворохта.			
п.2	Затвердити детальний план території:			
	2.1. земельної ділянки площею 0,0829 га для будівництва та обслуговування житлового будинку, господарських будівель і споруд (присадибна ділянка) по вул. М. Грушевського в смт Ворохта, за рахунок земель приватної власності (кадастровий номер: 2611040300:20:005:0112). Шибунько Ганні Іванівні, жительці			

3	Про розгляд земельних питань		
п.1	Затвердити технічну документацію із землеустрою щодо встановлення меж земельної ділянки в натурі (на місцевості):		
	1.1. земельної ділянки площею 0,1500 га кадастровий номер: 2611040300:21:006:0145 для будівництва та обслуговування житлового будинку, господарських будівель та споруд по вул. Грицулівка у с-ще Ворохта, Резанову Сергію Андрійовичу, жителю передати земельну ділянку у власність.		
	1.2. земельної ділянки площею 0,0546 га кадастровий номер: 2611091201:13:008:0179 для будівництва та обслуговування житлового будинку, господарських будівель та споруд по вул. Незалежності, у с. Татарів, Липка Марії Антонівні, жительціта передати земельну ділянку у власність.		
п.2	Затвердити проект землеустрою щодо зміни цільового призначення:		
	2.1. земельної ділянки площею 0,0829 га (кадастровий номер: 2611040300:20:005:0112) із земель для ведення особистого селянського господарства у землі житлової та громадської забудови (для будівництва та обслуговування житлового будинку, господарських будівель та споруд) по вул. М. Грушевського у с-ще Ворохта, Шибунько Ганні Іванівні жителямта передати земельну ділянку у власність.		
	2.2. земельної ділянки площею 0,2753 га (кадастровий номер: 2611040300:20:001:0033) із земель для ведення особистого селянського господарства у землі житлової та громадської забудови (для будівництва та обслуговування житлового будинку, господарських будівель та споруд) по вул. Говерляньська у с-ще Ворохта, Шлемко Галині Василівні жителямта передати земельну ділянку у власність.		
п.3	Затвердити проект землеустрою щодо відведення:		
	3.1. земельної ділянки з земель комунальної власності площею 0,1863 га (кадастровий номер: 2611091201:13:014:0055) для будівництва та обслуговування житлового будинку, господарських будівель та споруд по вул. О. Довбуша у с. Татарів, Сорохманюку Володимирі Юрійовичу, жителю та передати земельну ділянку у власність.		
	3.2. земельної ділянки з земель комунальної власності площею 0,0957 га для обслуговування будівлі Івано-Франківського обласного державного центру туризму і краєзнавства учнівської молоді по вул. Д.Галицького, 8 в с-ще Ворохта, Івано-Франківському обласному державному центру туризму і краєзнавства учнівської		


	молоді, юридична адреса: м. Івано-Франківськ вул. Нечуя-Левицького,19 та передати ділянку в постійне користування.			
п.4	Дати дозвіл на виготовлення проекту землеустрою щодо відведення:			
	4.1. земельної ділянки з земель комунальної власності площею 0,0855 га для будівництва обслуговування будівель торгівлі по вул. Д. Галицького у с-ще Ворохта, Семківу Ігорю Степановичу жителю Проект відведення даної земельної ділянки подати на затвердження селищної ради для надання в оренду.			
	4.2. земельної ділянки з земель комунальної власності площею 0,1419 га по вул. Д. Галицького, 26А у с-ще Ворохта для розміщення, будівництва, експлуатації та обслуговування будівель і споруд об'єктів передачі електричної енергії (для обслуговування будинку лінійного поста), АТ «Прикарпаттяобленерго», юридична адреса: м. Івано-Франківськ, вул. Індустріальна, 34. Проект відведення даної земельної ділянки подати на затвердження селищної ради для надання в оренду.			
	4.3. земельної ділянки комунальної власності площею 0,3433 га (кадастровий номер: 2611040300:21:007:0319), із зміною цільового призначення – для сінокосіння та випасання худоби (з метою надання її в оренду), Вовчуку Андрію Романовичу, жителю Проект відведення даної земельної ділянки подати на затвердження селищної ради для надання в оренду.			
п.5	Дозволити виготовити технічну документацію із землеустрою щодо поділу земельної ділянки загальної площею 0,3733га (кадастровий номер 2611040300:20:006:0139) на земельні ділянки: площею 0,0300 га (для подальшого її надання для обслуговування релігійної споруди (Церкви), орієнтовною площею 0,0250 га (з метою облаштування стоянки для автомобілів) та площею 0,3183 га (яка залишиться як землі рекреаційного призначення) по вул. Д. Галицького у с-ща Ворохта. <i>зі змінами Д.В.П.</i>			
п.6	Відмовити:			
	6.1. Семаню Михайлу Володимировичу, жителю у наданні дозволу на розроблення проекту землеустрою щодо відведення земельної ділянки для будівництва та обслуговування житлового будинку, господарських будівель та споруд площею 0,1500 га у с-ще Ворохта по вул. Грицулівка, відповідно до підпункту 5 пункту 27 Перехідних положень Земельного кодексу України (безоплатна передача земель державної, комунальної власності у приватну власність, надання дозволів на розроблення документації із землеустрою, з метою такої безоплатної передачі, забороняється).			
	6.2. Костів Ользі Іванівні жителяці у виділенні в користування земельної ділянки площею 0,0470 га по			

	вул. О. Довбуша в с-ще Ворохта для розміщення автомобілів, відповідно до пропозиції постійної депутатської комісії з розгляду земельних питань, містобудування і екології .			
п.7	Дозволити Костів Ользі Іванівні жительці облаштувати (за власний рахунок) стоянку для автомобілів на земельній ділянці площею 0,0470 га по вул. О. Довбуша в смт Ворохта без права її огороження. Залишити дану ділянку комунальної власності для загального користування з вільним доступом для громадян (як стоянку для автомобілів).			
4	Про селищний бюджет Ворохтянської територіальної громади на 2024 рік <i>зі зменшенням - 14000000</i> <i>з опортуністичної селищної ради в зв'язку об'єднання</i> <i>фінансового відділу</i>			
5	Про затвердження Положення про моніторинг Стратегії розвитку освіти Ворохтянської селищної територіальної громади на 2023-2027 рр			
	<i>Програма зем. розробки 2024-2025</i>			
6	Про затвердження Програми розвитку туризму у Ворохтянській селищній територіальній громаді на 2024 рік <i>зі зменшенням 500000</i>			
7	Про Програму військово-патріотичного виховання молоді, допризовної підготовки, призову в ЗСУ на строкову військову службу, військову службу за контрактом, мобілізацію військовозобов'язаних на території Ворохтянської селищної ради на 2024р.			
8	Про затвердження Програми соціального захисту дітей-сиріт, дітей, позбавлених батьківського піклування, дітей із сімей, що опинилися в складних життєвих обставинах, дітей, які постраждали внаслідок воєнних дій та збройних конфліктів Ворохтянської територіальної на 2024-2029 роки			
9	Про затвердження Програми Розвитку молоді Ворохтянської територіальної громади на 2024-2026 рр.			
10	Про затвердження Програми Ворохтянської			


	територіальної громади на 2024-26 роки підтримки дітей з інвалідністю			
				
11	Про затвердження «Селищної комплексної програми соціального захисту населення Ворохтянської селищної ради на 2023-2025 роки»			
				
12	Про внесення змін до рішення № 36- 3/2020 від 30.12.2020 року «Про затвердження комплексної цільової соціальної програми запобігання виникнення надзвичайних ситуацій природного і техногенного характеру та підвищення рівня готовності оперативно-рятувальної служби цивільного захисту на території Ворохтянської територіальної громади до дій за призначенням на 2021-2025 роки.			
				
13	. Про створення опорного закладу освіти без філії Ворохтянської селищної ради			
				
14	Про затвердження Положення про надання платних послуг Центрами культури, дозвілля, молоді та спорту Ворохтянської селищної ради			
				
15	Про внесення змін до рішення від 24.11.2020 року № 8-1/2020 «Про затвердження структури виконавчих органів Ворохтянської селищної ради, загальної чисельності апарату ради та її виконавчих органів			
				
16	Про затвердження розпоряджень селищного голови			
17	Різне			

П.І.Б.

Депутата селищної ради

















Особистий підпис








БЮЛЕТЕНЬ ПОІМЕННОГО ГОЛОСУВАННЯ









Ворохтянська селищна рада восьмого скликання
Тридцять третя сесія селищної ради (21.12.2023 р.)
Результати персонального голосування

№	Назва проекту рішення	За	Проти	Утримався
X	Затвердження порядку денного			
1	Про надання дозволу на відведення земельних ділянок для обслуговування ЛЕП - 110 «Ямна –Ворохта			
2	Про детальне планування територій			
п.1	Дати дозвіл на розроблення детального плану території			
	1.1. Ткачук Іванні Іванівні, жительці на земельну ділянку приватної власності площею 0,0586 га кадастровий номер: 2611040300:20:005:0223, з метою зміни цільового призначення - для будівництва та обслуговування житлового будинку, господарських будівель і споруд (присадибна ділянка) по вул. М. Грушевського у смт Ворохта.			
	1.2. Саманюк Людмилі Дмитрівні, жительці на земельну ділянку приватної власності площею 0,2025 га кадастровий номер: 2611040300:21:002:0192, з метою зміни цільового призначення - для будівництва та обслуговування житлового будинку, господарських будівель і споруд (присадибна ділянка) по вул. Височана у смт Ворохта.			
	1.3. Братівнику Антону Юрійовичу, жителю на земельну ділянку приватної власності площею 0,1173 га кадастровий номер: 2611040300:20:004:0173, для будівництва та обслуговування житлового будинку, господарських будівель і споруд (присадибна ділянка) по вул. Д. Галицького у смт Ворохта.			
п.2	Затвердити детальний план території:			
	2.1. земельної ділянки площею 0,0829 га для будівництва та обслуговування житлового будинку, господарських будівель і споруд (присадибна ділянка) по вул. М. Грушевського в смт Ворохта, за рахунок земель приватної власності (кадастровий номер: 2611040300:20:005:0112), Шибунько Ганні Іванівні, жительці			

3	Про розгляд земельних питань			
п.1	Затвердити технічну документацію із землеустрою щодо встановлення меж земельної ділянки в натурі (на місцевості):			
	1.1. земельної ділянки площею 0,1500 га кадастровий номер: 2611040300:21:006:0145 для будівництва та обслуговування житлового будинку, господарських будівель та споруд по вул. Грицулівка у с-ще Ворохта, Резанову Сергію Андрійовичу, жителю передати земельну ділянку у власність.			
	1.2. земельної ділянки площею 0,0546 га кадастровий номер: 2611091201:13:008:0179 для будівництва та обслуговування житлового будинку, господарських будівель та споруд по вул. Незалежності, у с. Татарів, Липка Марії Антонівні, жительціта передати земельну ділянку у власність.			
п.2	Затвердити проект землеустрою щодо зміни цільового призначення:			
	2.1. земельної ділянки площею 0,0829 га (кадастровий номер: 2611040300:20:005:0112) із земель для ведення особистого селянського господарства у землі житлової та громадської забудови (для будівництва та обслуговування житлового будинку, господарських будівель та споруд) по вул. М. Грушевського у с-ще Ворохта, Шибунько Ганні Іванівні жительці			
	2.2. земельної ділянки площею 0,2753 га (кадастровий номер: 2611040300:20:001:0033) із земель для ведення особистого селянського господарства у землі житлової та громадської забудови (для будівництва та обслуговування житлового будинку, господарських будівель та споруд) по вул. Говерляньська у с-ще Ворохта, Шлемко Галині Василівні жительці			
п.3	Затвердити проект землеустрою щодо відведення:			
	3.1. земельної ділянки з земель комунальної власності площею 0,1863 га (кадастровий номер: 2611091201:13:014:0055) для будівництва та обслуговування житлового будинку, господарських будівель та споруд по вул. О. Довбуша у с. Татарів, Сорохманюку Володимиру Юрійовичу, жителю та передати земельну ділянку у власність.			
	3.2. земельної ділянки з земель комунальної власності площею 0,0957 га для обслуговування будівлі Івано-Франківського обласного державного центру туризму і краєзнавства учнівської молоді по вул. Д.Галицького, 8 в с-ще Ворохта, Івано-Франківському обласному державному центру туризму і краєзнавства учнівської			

	молоді, юридична адреса: м. Івано-Франківськ вул. Нечуя-Левицького,19 та передати ділянку в постійне користування.			
п.4	Дати дозвіл на виготовлення проекту землеустрою щодо відведення:			
	4.1. земельної ділянки з земель комунальної власності площею 0,0855 га для будівництва обслуговування будівель торгівлі по вул. Д. Галицького у с-ще Ворохта, Семківу Ігорю Степановичу жителю Проект відведення даної земельної ділянки подати на затвердження селищної ради для надання в оренду.			
	4.2. земельної ділянки з земель комунальної власності площею 0,1419 га по вул. Д. Галицького, 26А у с-ще Ворохта для розміщення, будівництва, експлуатації та обслуговування будівель і споруд об'єктів передачі електричної енергії (для обслуговування будинку лінійного поста), АТ «Прикарпаттяобленерго», юридична адреса: м. Івано-Франківськ, вул. Індустріальна, 34. Проект відведення даної земельної ділянки подати на затвердження селищної ради для надання в оренду.			
	4.3. земельної ділянки комунальної власності площею 0,3433 га (кадастровий номер: 2611040300:21:007:0319), із зміною цільового призначення – для сінокосіння та випасання худоби (з метою надання її в оренду), Вовчуку Андрію Романовичу, жителю Проект відведення даної земельної ділянки подати на затвердження селищної ради для надання в оренду.			
п.5	Дозволити виготовити технічну документацію із землеустрою щодо поділу земельної ділянки загальної площею 0,3733га (кадастровий номер 2611040300:20:006:0139) на земельні ділянки: площею 0,0300 га (для подальшого її надання для обслуговування релігійної споруди (Церкви), орієнтовною площею 0,0250 га (з метою облаштування стоянки для автомобілів) та площею 0,3183 га (яка залишиться як землі рекреаційного призначення) по вул. Д. Галицького у с-ща Ворохта. <i>Детальний план території ділянки</i>			
п.6	Відмовити:			
	6.1. Семаню Михайлу Володимировичу, жителю у наданні дозволу на розроблення проекту землеустрою щодо відведення земельної ділянки для будівництва та обслуговування житлового будинку, господарських будівель та споруд площею 0,1500 га у с-ще Ворохта по вул. Грицулівка, відповідно до підпункту 5 пункту 27 Перехідних положень Земельного кодексу України (безоплатна передача земель державної, комунальної власності у приватну власність, надання дозволів на розроблення документації із землеустрою, з метою такої безоплатної передачі, забороняється).			
	6.2. Костів Ользі Іванівні жителяці у виділенні в користування земельної ділянки площею 0,0470 га по			

	вул. О. Довбуша в с-ще Ворохта для розміщення автомобілів, відповідно до пропозиції постійної депутатської комісії з розгляду земельних питань, містобудування і екології .			
п.7	Дозволити Костів Ользі Іванівні жительці облаштувати (за власний рахунок) стоянку для автомобілів на земельній ділянці площею 0,0470 га по вул. О. Довбуша в смт Ворохта без права її огороження. Залишити дану ділянку комунальної власності для загального користування з вільним доступом для громадян (як стоянку для автомобілів).			
4	Про селищний бюджет Ворохтянської територіальної громади на 2024 рік			
5	Про затвердження Положення про моніторинг Стратегії розвитку освіти Ворохтянської селищної територіальної громади на 2023-2027 рр			
	<i>Програма Земельної реформи 2024-2025 р.</i>			
6	Про затвердження Програми розвитку туризму у Ворохтянській селищній територіальній громаді на 2024 рік <i>із змінами</i>			
7	Про Програму військово-патріотичного виховання молоді, допризовної підготовки, призову в ЗСУ на строкову військову службу, військову службу за контрактом, мобілізацію військовозобов'язаних на території Ворохтянської селищної ради на 2024р.			
8	Про затвердження Програми соціального захисту дітей-сиріт, дітей, позбавлених батьківського піклування, дітей із сімей, що опинилися в складних життєвих обставинах, дітей, які постраждали внаслідок воєнних дій та збройних конфліктів Ворохтянської територіальної на 2024-2029 роки			
9	Про затвердження Програми Розвитку молоді Ворохтянської територіальної громади на 2024-2026 рр.			
10	Про затвердження Програми Ворохтянської			

	територіальної громади на 2024-26 роки підтримки дітей з інвалідністю			
11	Про затвердження «Селищної комплексної програми соціального захисту населення Ворохтянської селищної ради на 2023-2025 роки»			
12	Про внесення змін до рішення № 36- 3/2020 від 30.12.2020 року «Про затвердження комплексної цільової соціальної програми запобігання виникнення надзвичайних ситуацій природного і техногенного характеру та підвищення рівня готовності оперативно-рятувальної служби цивільного захисту на території Ворохтянської територіальної громади до дій за призначенням на 2021-2025 роки.			
13	. Про створення опорного закладу освіти без філії Ворохтянської селищної ради			
14	Про затвердження Положення про надання платних послуг Центрами культури, дозвілля, молоді та спорту Ворохтянської селищної ради			
15	Про внесення змін до рішення від 24.11.2020 року № 8-1/2020 «Про затвердження структури виконавчих органів Ворохтянської селищної ради, загальної чисельності апарату ради та її виконавчих органів			
16	Про затвердження розпоряджень селищного голови			
17	Різне			

П.І.Б.

Депутата селищної ради

Яковська Т. М.







Особистий підпис

























БЮЛЕТЕНЬ ПОІМЕННОГО ГОЛОСУВАННЯВорохтянська селищна рада восьмого скликання
Тридцять третя сесія селищної ради (21.12.2023 р.)







Результати персонального голосування

№	Назва проекту рішення	За	Проти	Утримався
X	Затвердження порядку денного		—	—
1	Про надання дозволу на відведення земельних ділянок для обслуговування ЛЕП - 110 «Ямна –Ворохта	—	—	
2	Про детальне планування територій			
п.1	Дати дозвіл на розроблення детального плану території			
	1.1. Ткачук Іванні Іванівні, жительці на земельну ділянку приватної власності площею 0,0586 га кадастровий номер: 2611040300:20:005:0223, з метою зміни цільового призначення - для будівництва та обслуговування житлового будинку, господарських будівель і споруд (присадибна ділянка) по вул. М. Грушевського у смт Ворохта.		—	—
	1.2. Саманюк Людмилі Дмитрівні, жительці на земельну ділянку приватної власності площею 0,2025 га кадастровий номер: 2611040300:21:002:0192, з метою зміни цільового призначення - для будівництва та обслуговування житлового будинку, господарських будівель і споруд (присадибна ділянка) по вул. Височана у смт Ворохта.		—	—
	1.3. Братівнику Антону Юрійовичу, жителю на земельну ділянку приватної власності площею 0,1173 га кадастровий номер: 2611040300:20:004:0173, для будівництва та обслуговування житлового будинку, господарських будівель і споруд (присадибна ділянка) по вул. Д. Галицького у смт Ворохта.		—	—
п.2	Затвердити детальний план території:			
	2.1. земельної ділянки площею 0,0829 га для будівництва та обслуговування житлового будинку, господарських будівель і споруд (присадибна ділянка) по вул. М. Грушевського в смт Ворохта, за рахунок земель приватної власності (кадастровий номер: 2611040300:20:005:0112), Шибунько Ганні Іванівні, жительці		—	—

3	Про розгляд земельних питань			
п.1	Затвердити технічну документацію із землеустрою щодо встановлення меж земельної ділянки в натурі (на місцевості):			
	1.1. земельної ділянки площею 0,1500 га кадастровий номер: 2611040300:21:006:0145 для будівництва та обслуговування житлового будинку, господарських будівель та споруд по вул. Грицулівка у с-ще Ворохта, Резанову Сергію Андрійовичу, жителю передати земельну ділянку у власність.		—	—
	1.2. земельної ділянки площею 0,0546 га кадастровий номер: 2611091201:13:008:0179 для будівництва та обслуговування житлового будинку, господарських будівель та споруд по вул. Незалежності, у с. Татарів, Липка Марії Антонівні, жителямта передати земельну ділянку у власність.		—	—
п.2	Затвердити проект землеустрою щодо зміни цільового призначення:			
	2.1. земельної ділянки площею 0,0829 га (кадастровий номер: 2611040300:20:005:0112) із земель для ведення особистого селянського господарства у землі житлової та громадської забудови (для будівництва та обслуговування житлового будинку, господарських будівель та споруд) по вул. М. Грушевського у с-ще Ворохта, Шибунько Ганні Іванівні жителям		—	—
	2.2. земельної ділянки площею 0,2753 га (кадастровий номер: 2611040300:20:001:0033) із земель для ведення особистого селянського господарства у землі житлової та громадської забудови (для будівництва та обслуговування житлового будинку, господарських будівель та споруд) по вул. Говерляньська у с-ще Ворохта, Шлемко Галині Василівні жителям		—	—
п.3	Затвердити проект землеустрою щодо відведення:			
	3.1. земельної ділянки з земель комунальної власності площею 0,1863 га (кадастровий номер: 2611091201:13:014:0055) для будівництва та обслуговування житлового будинку, господарських будівель та споруд по вул. О. Довбуша у с. Татарів, Сорохманюку Володимирі Юрійовичу, жителю та передати земельну ділянку у власність.		—	—
	3.2. земельної ділянки з земель комунальної власності площею 0,0957 га для обслуговування будівлі Івано-Франківського обласного державного центру туризму і краєзнавства учнівської молоді по вул. Д.Галицького, 8 в с-ще Ворохта, Івано-Франківському обласному державному центру туризму і краєзнавства учнівської			

	молоді, юридична адреса: м. Івано-Франківськ вул. Нечуя-Левицького,19 та передати ділянку в постійне користування.			
п.4	Дати дозвіл на виготовлення проекту землеустрою щодо відведення:			
	4.1. земельної ділянки з земель комунальної власності площею 0,0855 га для будівництва обслуговування будівель торгівлі по вул. Д. Галицького у с-ще Ворохта, Семківу Ігорю Степановичу жителю Проект відведення даної земельної ділянки подати на затвердження селищної ради для надання в оренду.		—	—
	4.2. земельної ділянки з земель комунальної власності площею 0,1419 га по вул. Д. Галицького, 26А у с-ще Ворохта для розміщення, будівництва, експлуатації та обслуговування будівель і споруд об'єктів передачі електричної енергії (для обслуговування будинку лінійного поста), АТ «Прикарпаттяобленерго», юридична адреса: м. Івано-Франківськ, вул. Індустріальна, 34. Проект відведення даної земельної ділянки подати на затвердження селищної ради для надання в оренду.	—	—	
	4.3. земельної ділянки комунальної власності площею 0,3433 га (кадастровий номер: 2611040300:21:007:0319), із зміною цільового призначення – для сінокосіння та випасання худоби (з метою надання її в оренду), Вовчуку Андрію Романовичу, жителю Проект відведення даної земельної ділянки подати на затвердження селищної ради для надання в оренду.		—	—
п.5	Дозволити виготовити технічну документацію із землеустрою щодо поділу земельної ділянки загальної площею 0,3733га (кадастровий номер 2611040300:20:006:0139) на земельні ділянки: площею 0,0300 га (для подальшого її надання для обслуговування релігійної споруди (Церкви), орієнтовною площею 0,0250 га (з метою облаштування стоянки для автомобілів) та площею 0,3183 га (яка залишиться як землі рекреаційного призначення) по вул. Д. Галицького у с-ща Ворохта. <i>31 змінити ДПТ</i>		—	—
п.6	Відмовити:			
	6.1. Семаню Михайлу Володимировичу, жителю у наданні дозволу на розроблення проекту землеустрою щодо відведення земельної ділянки для будівництва та обслуговування житлового будинку, господарських будівель та споруд площею 0,1500 га у с-ще Ворохта по вул. Грицулівка, відповідно до підпункту 5 пункту 27 Перехідних положень Земельного кодексу України (безоплатна передача земель державної, комунальної власності у приватну власність, надання дозволів на розроблення документації із землеустрою, з метою такої безоплатної передачі, забороняється).		—	—
	6.2. Костів Ользі Іванівні жителяці у виділенні в користування земельної ділянки площею 0,0470 га по			

	вул. О. Довбуша в с-ще Ворохта для розміщення автомобілів, відповідно до пропозиції постійної депутатської комісії з розгляду земельних питань, містобудування і екології.		—	—
п.7	Дозволити Костів Ользі Іванівні жителям облаштувати (за власний рахунок) стоянку для автомобілів на земельній ділянці площею 0,0470 га по вул. О. Довбуша в смт Ворохта без права її огороження. Залишити дану ділянку комунальної власності для загального користування з вільним доступом для громадян (як стоянку для автомобілів).		—	—
4	Про селищний бюджет Ворохтянської територіальної громади на 2024 рік <i>зі зменшенням - 1400000.</i>		—	—
5	Про затвердження Положення про моніторинг Стратегії розвитку освіти Ворохтянської селищної територіальної громади на 2023-2027 рр <i>Програма земельної реформи</i>		—	—
6	Про затвердження Програми розвитку туризму у Ворохтянській селищній територіальній громаді на 2024 рік <i>зі зменшенням</i>		—	—
7	Про Програму військово-патріотичного виховання молоді, допризовної підготовки, призову в ЗСУ на строкову військову службу, військову службу за контрактом, мобілізацію військовозобов'язаних на території Ворохтянської селищної ради на 2024р.		—	—
8	Про затвердження Програми соціального захисту дітей-сиріт, дітей, позбавлених батьківського піклування, дітей із сімей, що опинилися в складних життєвих обставинах, дітей, які постраждали внаслідок воєнних дій та збройних конфліктів Ворохтянської територіальної на 2024-2029 роки		—	—
9	Про затвердження Програми Розвитку молоді Ворохтянської територіальної громади на 2024-2026 рр.		—	—
10	Про затвердження Програми Ворохтянської		—	—

	територіальної громади на 2024-26 роки підтримки дітей з інвалідністю			
11	Про затвердження «Селищної комплексної програми соціального захисту населення Ворохтянської селищної ради на 2023-2025 роки»		—	—
12	Про внесення змін до рішення № 36- 3/2020 від 30.12.2020 року «Про затвердження комплексної цільової соціальної програми запобігання виникнення надзвичайних ситуацій природного і техногенного характеру та підвищення рівня готовності оперативно-рятувальної служби цивільного захисту на території Ворохтянської територіальної громади до дій за призначенням на 2021-2025 роки.		—	—
13	. Про створення опорного закладу освіти без філії Ворохтянської селищної ради		—	—
14	Про затвердження Положення про надання платних послуг Центрами культури, дозвілля, молоді та спорту Ворохтянської селищної ради		—	—
15	Про внесення змін до рішення від 24.11.2020 року № 8-1/2020 «Про затвердження структури виконавчих органів Ворохтянської селищної ради, загальної чисельності апарату ради та її виконавчих органів		—	—
16	Про затвердження розпоряджень селищного голови		—	—
17	Різне			

П.І.Б.

Депутата селищної ради

 Мойіґера Особистий підпис 

