






















БЮЛЕТЕНЬ ПОІМЕННОГО ГОЛОСУВАННЯ









Ворохтянська селищна рада восьмого скликання
Тридцять друга сесія селищної ради (16.11.2023 р.)
Результати персонального голосування






№	Назва проекту рішення	За	Проти	Утримався
X	Затвердження порядку денного			
1	Про повторне звернення депутатів Ворохтянської селищної ради щодо усунення накладок земель Карпатського Національного природного парку			
2	Про надання дозволу на відведення земельних ділянок для обслуговування ЛЕП - 110 «Ямна –Ворохта			
3	Про детальне планування територій			
п.1	Дати дозвіл на розроблення детального плану території			
	1.1. Павлову Олексію Геннадійовичу, жителю, на земельну ділянку приватної власності площею 0,3021 га кадастровий номер: 2611040300:19:004:0174, з метою зміни цільового призначення - для будівництва та обслуговування житлового будинку, господарських будівель і споруд (присадибна ділянка) по вул. Т. Шевченка у с-щі Ворохта.			
	1.2. Павлову Олексію Геннадійовичу, жителю, на земельну ділянку приватної власності площею 0,2026 га кадастровий номер: 2611040300:19:004:0173, з метою зміни цільового призначення - для будівництва та обслуговування житлового будинку, господарських будівель і споруд (присадибна ділянка) по вул. Т. Шевченка у с-щі Ворохта.			
	1.3. Івасишин Наталії Богданівні, жительці, на земельну ділянку приватної власності площею 0,0584 га кадастровий номер: 2611040300:20:006:0080, з метою визначення містобудівних умов та обмежень, для будівництва та обслуговування будівель торгівлі по вул. Д. Галицького у с-щі Ворохта.			
	1.4. Сковронській Антоніні Василівні, жительці, на земельну ділянку приватної власності площею 0,8803 га (кадастровий номер: 2611040300:21:008:0641), з метою зміни цільового призначення - для будівництва та обслуговування житлового будинку, господарських будівель та споруд по вул. Говерлянська в с-щі Ворохта.			
	1.5. Гереджуку Юрію Юрійовичу, жителю, на земельну ділянку приватної власності площею 0,0443 га (кадастровий номер: 2611040300:20:001:0195), з метою зміни цільового призначення - для будівництва та			




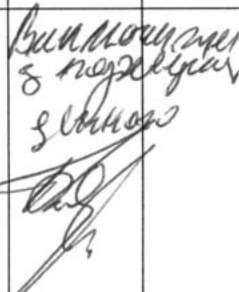


	обслуговування житлового будинку, господарських будівель та споруд по вул. Л. Українки в с-щі Ворохта.			
	1.6. Беляєву Дмитру Леонідовичу, жителю, на земельну ділянку приватної власності площею 0,1283 га (кадастровий номер 2611040300:20:004:0011), з метою зміни цільового призначення - для будівництва та обслуговування житлового будинку, господарських будівель та споруд по вул. Войтул в с-щі Ворохта..			
	1.7. Братівнику Денису Антоновичу, жителю, на земельну ділянку приватної власності площею 0,0588 га (кадастровий номер: 2611040300:13:001:0003), з метою зміни цільового призначення - для будівництва та обслуговування житлового будинку, господарських будівель та споруд по вул. Говерляньська в с-щі Ворохта.			
	1.8. Ворохтянській селищній раді земельної ділянки комунальної власності орієнтовною площею 1,3000 га з метою - проектування та визначення місць розміщення тимчасових споруд (МАФів) та автостоянки, а також проведення реконструкції існуючих тимчасових споруд яка розташована за адресою: вул. Говерляньська в с-щі Ворохта.			
п.2	Затвердити детальний план території:			
	2.1. земельної ділянки площею 0,4657 га для будівництва та обслуговування житлового будинку, господарських будівель і споруд (присадибна ділянка) по вул. Говерляньська в с-щі Ворохта, за рахунок земель приватної власності (кадастровий номер: 2611040300:21:008:0310), Ханту Джейсону Лі, жителю			
	2.2. земельної ділянки площею 0,7220 га для будівництва та обслуговування житлового будинку, господарських будівель і споруд (присадибна ділянка) по вул. О. Довбуша в с-щі Ворохта, за рахунок земель приватної власності (кадастровий номер: 2611040300:21:008:0081), Пінчук Володимирі Вікторовичу, жителю			
	2.3. земельної ділянки площею 0,3825 га для будівництва та обслуговування житлового будинку, господарських будівель і споруд (присадибна ділянка) по вул. Миру в с-щі Ворохта, за рахунок земель приватної власності (кадастровий номер: 2611040300:21:008:0233), Якубак Марії Федорівні, жительці			
	2.4. земельної ділянки площею 0,0455 га (кадастровий номер: 2611040300:21:007:0295) для будівництва та обслуговування житлового будинку, господарських будівель та споруд по вул. І.Франка в с-ще Ворохта, Модуляк Лесі Миколаївні, жительці			
п.3	Внести зміни в пункти 1.3, 1.3.1. та 1.4, 1.4.1. рішення Ворохтянської селищної ради від 14.09.2023 року за № 296-31/2023 «Про внесення змін до Генерального плану с. Татарів» виклавши їх в такій редакції:			




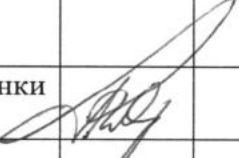



	«Надати дозвіл на внесення змін до Генерального плану с. Татарів суміщеного з детальним планом території, що підлягає зміні цільового призначення, визначених проектом зонування територій села як зона сільськогосподарського призначення, орієнтовною площею 0,78 га (в тому числі площами 0,28 га та 0,18 га) з метою визначення функціонального призначення територій - землі житлової садибної забудови по вул. І. Франка в с. Татарів.			
п.4	Відмовити Одайській Оксані Вікторівні, жительці у наданні дозволу на розроблення детального плану території площею 1,0891 га кадастровий номер: 2611040300:19:003:0067 по вул. Андрія Шептицького (колишня вул. Руднева) у с-ще Ворохта для будівництва та обслуговування об'єктів рекреаційного призначення (код 07.01), у зв'язку із невідповідності до Генерального плану території с-ща Ворохта.			
4	Про розгляд земельних питань			
п.1	Затвердити технічну документацію із землеустрою щодо встановлення меж земельної ділянки в натурі (на місцевості):			
	1.1. земельної ділянки площею 0,0282 га (кадастровий номер: 2611040300:21:008:0642) для будівництва та обслуговування житлового будинку, господарських будівель та споруд по вул. Д. Галицького у с-щі Ворохта, Стелько Людмилі Василівні, жительці та передати земельну ділянку у власність.			
	1.2. земельної ділянки площею 0,1500 га (кадастровий номер: 2611040300:20:001:0403) для будівництва та обслуговування житлового будинку, господарських будівель та споруд по вул. О. Довбуша, у с-щі Ворохта, Палійчуку Івану Петровичу, жителю та передати земельну ділянку у власність.			
	1.3. земельної ділянки площею 0,1500 га (кадастровий номер: 2611040300:20:004:0306) для будівництва та обслуговування житлового будинку, господарських будівель та споруд по вул. Войтул у с-щі Ворохта, Левко			



	Марії Федорівні, жительці та передати земельну ділянку у власність.			
	1.4. земельної ділянки площею 0,1808 га (кадастровий номер: 2611091201:14:003:0138) для будівництва та обслуговування житлового будинку, господарських будівель та споруд по вул. Миру у с. Татарів, Гребик Ірині Миколаївні, жительці та передати земельну ділянку у власність.			
	1.5. земельної ділянки площею 0,1500 га (кадастровий номер: 2611040300:20:003:0121) для будівництва та обслуговування житлового будинку, господарських будівель та споруд по вул. Довбуша, 3А у с-щі Ворохта, Мірусу Петру Романовичу, жителю, Мірус Марії Дмитрівні, жительці, Мірус Антоніні Петрівні, жительці, Тимків Анні Михайлівні, жительці та передати земельну ділянку у спільну часткову власність.			
п.2	Затвердити проект землеустрою щодо зміни цільового призначення:			
	2.1. земельної ділянки площею 0,4657 га (кадастровий номер: 2611040300:21:008:0310) із земель для будівництва та обслуговування об'єктів туристичної інфраструктури та закладів громадського харчування (для будівництва та обслуговування житлового будинку, господарських будівель та споруд) по вул. Говерляньська у с-щі Ворохта, Ханту Джейсон Лі, жителю			
	2.2. земельної ділянки площею 0,3000 га (кадастровий номер: 2611091201:14:003:0027) із земель для ведення особистого селянського господарства у землі житлової та громадської забудови (для будівництва та обслуговування житлового будинку, господарських будівель та споруд) по вул. о. Михайла Косила у с. Татарів, Шишкіну Святославу Миколайовичу жителю ...			
	2.3. земельної ділянки площею 0,7220 га (кадастровий номер: 2611040300:21:008:0081) із земель для ведення особистого селянського господарства у землі житлової та громадської забудови (для будівництва та обслуговування житлового будинку, господарських будівель та споруд) по вул. Говерляньська у с-щі Ворохта, Пінчуку Володимирі Вікторовичу, жителю			
	2.4. земельної ділянки площею 0,2549 га (кадастровий номер: 2611040300:21:008:0233) із земель для ведення особистого селянського господарства у землі житлової та громадської забудови (для будівництва та обслуговування житлового будинку, господарських будівель та споруд) по вул. Миру у с-щі Ворохта Якуб'як Марії Федорівні жительці			
	2.5. земельної ділянки площею 0,1667 га (кадастровий номер: 2611091201:13:005:0084) із земель для ведення			







	<p>особистого селянського господарства у землі житлової та громадської забудови (для будівництва та обслуговування житлового будинку, господарських будівель та споруд) по вул. І. Франка у с. Татарів, Білоткач Регіні Собіржанівні жительці с.....</p>			
	<p>2.6. земельної ділянки площею 0,0333 га (кадастровий номер: 2611091201:13:005:0085) із земель для ведення особистого селянського господарства у землі житлової та громадської забудови (для будівництва та обслуговування житлового будинку, господарських будівель та споруд) по вул. І. Франка у с. Татарів, Білоткач Регіні Собіржанівні, жительці</p>			
	<p>2.7. земельної ділянки площею 0,0856 га (кадастровий номер: 2611091201:13:008:0169) із земель для ведення особистого селянського господарства у землі житлової та громадської забудови (для будівництва та обслуговування житлового будинку, господарських будівель та споруд) по вул. Курортна у с. Татарів, Клочко Яні Сергіївні, жительці</p>			
	<p>2.8. земельної ділянки площею 0,3654 га кадастровий номер: 2611091201:13:003:0107 із земель для ведення особистого селянського господарства у землі житлової та громадської забудови (для будівництва та обслуговування будівель торгівлі) по вул. Незалежності у с. Татарів, Тенюх Світлані Василівні, жительці</p>			
	<p>2.9. земельної ділянки площею 0,0596 га (кадастровий номер: 2611091201:13:003:0109) із земель для будівництва та обслуговування житлового будинку, господарських будівель та споруд в землі - для будівництва та обслуговування будівель торгівлі по вул. Незалежності в с. Татарів, Тенюх Світлані Василівні, жительці</p>			
	<p>2.10. земельної ділянки площею 0,0830 га кадастровий номер: 2611091201:13:006:0081 із земель для ведення особистого селянського господарства у землі житлової та громадської забудови (для будівництва та обслуговування житлового будинку, господарських будівель та споруд) по вул. Т. Шевченка у с. Татарів, Казимирів Марії Миколаївні, жительці</p>			
	<p>2.11. земельної ділянки площею 0,0455 га (кадастровий номер: 2611040300:21:007:0295) із земель для ведення особистого селянського господарства в землі для будівництва та обслуговування житлового будинку, господарських будівель та споруд по вул. І.Франка в с-щі Ворохта, Модуляк Лесі Миколаївні, жительці</p>			
	<p>2.12. земельної ділянки площею 0,3072 га (кадастровий номер: 2611091201:13:006:0001) із земель для ведення особистого селянського господарства у землі житлової та громадської забудови (для будівництва та обслуговування об'єктів туристичної інфраструктури та закладів громадського харчування по вул. Т. Шевченка у с. Татарів, Бородайку Павлу Костянтиновичу, жительцю</p>			

			
	2.13. земельної ділянки площею 0,0700 га (кадастровий номер: 2611040300:20:006:0131) із земель для ведення особистого селянського господарства у землі житлової та громадської забудови (для будівництва та обслуговування об'єктів туристичної інфраструктури та закладів громадського харчування) по вул. Д. Галицького у с-щі Ворохта, Савчуку Дмитру Богдановичу, жителю			
п.3	Дати дозвіл на виготовлення проекту землеустрою щодо відведення:			
	3.1. земельної ділянки з земель комунальної власності площею 0,0294 га для сінокосіння і випасання худоби (код 01.08.) по вул. Д. Галицького у с-щі Ворохта, Сліпчук Аллі Дмитрівні жительці			
	Проект відведення даної земельної ділянки подати на затвердження селищної ради для надання в оренду.			
	3.2. земельної ділянки з земель комунальної власності площею 0,0301 га для сінокосіння і випасання худоби (код 01.08.) по вул. Д. Галицького у с-щі Ворохта, Дидинчук Любов Миколаївні жительці			
	Проект відведення даної земельної ділянки подати на затвердження селищної ради для надання в оренду.			
	3.3. земельної ділянки з земель комунальної власності площею 0,2700 га для будівництва обслуговування інших будівель громадської забудови по вул. Д. Галицького у с-щі Ворохта, Капштану Павлу Павловичу, жителю			
	Проект відведення даної земельної ділянки подати на затвердження селищної ради для надання в оренду.			
	3.4. земельної ділянки з земель комунальної власності площею 0,2403 га для розміщення та експлуатації основних, підсобних та допоміжних будівель та споруд підприємств переробної, машинобудівної та іншої промисловості по вул. Заводська у с-щі Ворохта, Палійчуку Степану Петровичу, жителю			
	Проект відведення даної земельної ділянки подати на затвердження селищної ради для надання в оренду.			
п.4	Затвердити проект землеустрою щодо відведення:			
	4.1. земельної ділянки із земель комунальної власності площею 0,1114 га (кадастровий номер: 2611040300:20:003:0120) для сінокосіння і випасання худоби по вул. Д. Галицького у с-щі Ворохта, Мироненку Миколі Вікторовичу, жителю			
	та передати земельну ділянку у оренду терміном на 49 років.			
	4.2. земельної ділянки із земель комунальної власності площею 0,0058 га (кадастровий номер: 2611040300:20:006:0146) для будівництва та обслуговування будівель торгівлі по вул. Д. Галицького, 35А в с-щі Ворохта, Пипичу Віталію Степановичу, жителю			
	та передати ділянку в оренду			

	терміном на 10 років.			
	4.3. земельної ділянки з земель комунальної власності площею 0,0957 га для обслуговування будівлі Івано-Франківського обласного державного центру туризму і краєзнавства учнівської молоді по вул. Д.Галицького, 8 в с-щі Ворохта, Івано-Франківському обласному державному центру туризму і краєзнавства учнівської молоді, юридична адреса: та передати ділянку в постійне користування.			
п.5	Відмовити Костів Ользі Іванівні, жительці у наданні дозволу на виготовлення проекту землеустрою щодо відведення земельної ділянки в оренду з земель комунальної власності площею 0,0470 га по вул. О. Довбуша у с-щі Ворохта для сінокосіння та випасання худоби, відповідно до пункту 3 статті 123 Земельного кодексу України, а також за рекомендацією комісії (залишити земельну ділянку як землі загального користування без права надання в користування громадян).			
п.6	6. Дати дозвіл Ворохтянській селищній раді на виготовлення технічної документації із землеустрою щодо проведення інвентаризації земельної ділянки площею 0,3326 га кадастровий номер: 2611091201:13:011:0161 із цільовим призначенням - водні об'єкти загального користування у с. Татарів вул. О. Довбуша.			
п.7	Дозволити Ворохтянській селищній раді виготовити технічну документацію із землеустрою щодо розподілу земельної ділянки загальної площею 0,3733 га (кадастровий номер 2611040300:20:006:0139) на земельні ділянки 0,0360 га (для подальшого надання її під обслуговування релігійної споруди (Церкви) та 0,3373 га (яка залишиться як землі рекреаційного призначення) по вул. Д. Галицького у с-щі Ворохта.	<i>Виключити з користування з лісовою</i> 		
п.8	Дати дозвіл Ворохтянській селищній раді на виготовлення технічної документації із землеустрою щодо інвентаризації земельної ділянки комунальної власності орієнтовною площею 0,4000 га, із цільовим призначенням - для будівництва та обслуговування будівель торгівлі (з метою розміщення тимчасових споруд та МАФ), яка розташована за адресою: вул. Говерляньська в с-щі Ворохта.			
п.9	Укласти із Якимівим Мирославом Мирославовичем, жителем договір оренди на земельну ділянку площею 0,2350 га (кадастровий номер: 2611040300:20:003:0119) для будівництва та обслуговування об'єктів туристичної інфраструктури та закладів громадського харчування) по вул. Д. Галицького у с-щі Ворохта терміном на 5 років, оскільки на даній ділянці розміщено майно (нежитлова будівля, торговий комплекс), яке належить на праві власності заявнику.			
п.10	Дати дозвіл на виготовлення проекту землеустрою щодо відведення земельної ділянки в оренду з земель			


	комунальної власності площею 0,1419 га по вул. Д. Галицького, 26А у с-щі Ворохта для розміщення, будівництва, експлуатації та обслуговування будівель і споруд об'єктів передачі електричної енергії (для обслуговування будинку лінійного поста), АТ «Прикарпаттяобленерго», юридична адреса: м. Івано-Франківськ, вул. Індустріальна, 34. Проект землеустрою подати на затвердження селищної ради для надання земельної ділянки в оренду.			
п.11	Продовжити АТ «Прикарпаттяобленерго», юридична адреса: м. Івано-Франківськ, вул. Індустріальна, 34 термін дії договору оренди землі, укладеного 04.10.2013 року терміном на 10 років, для розміщення, будівництва, експлуатації та обслуговування адміністративно-побутового корпусу та садових будинків Кремінецької ділянки по вул. Т. Шевченка, 73 (колишній номер 769) в с. Татарів, площею 0,6289 га (кадастровий номер: 2611091201:13:004:0051) терміном на 1 (один) рік.			
п.12	Дати дозвіл Головному управлінню Державної служби України з надзвичайних ситуацій в Івано-Франківській області, в особі Аварійно-рятувального загону спеціального призначення Головного управління Державної служби України з надзвичайних ситуацій в Івано-Франківській області (код ЄДРПОУ 08588725), адреса: м. Івано-Франківськ, вул. Б. Хмельницького, 92А, на виготовлення проекту землеустрою щодо відведення земельної ділянки площею 0,0500 га для будівництва адміністративної будівлі з гаражними приміщеннями пошуково-рятувального відділення по вул. Говерляньська у с-щі Ворохта. Проект землеустрою щодо відведення даної земельної ділянки подати на затвердження селищної ради для передачі ділянки в постійне користування.			
5	Про проведення інвентаризації земельної ділянки комунальної власності			
6	Про затвердження Положення про моніторинг Стратегії розвитку освіти Ворохтянської селищної територіальної громади на 2023-2027 рр			
7	Про затвердження Стратегії розвитку Ворохтянського ліцею Ворохтянської селищної ради Надвірнянського району Івано-Франківської області на 2023-2027 роки			
8	Про схвалення проекту Договору про співробітництво територіальних громад			

9	Про внесення змін до рішення №185-17/2021 від 23.12.2021 «Про затвердження положення про шкільний громадський бюджет, параметрів шкільного громадського бюджету в рамках реалізації грантового проекту DECIDE спільно з громадською організацією "Розвиток Громадянських Компетентностей в Україні"			
10	Про надання згоди на списання непридатних для використання споруд			
11	Про внесення змін до штатного розпису Ворохтянського ліцею			
12	Про внесення змін до штатного розпису Татарівської гімназії			
13	Про внесення змін до штатного розпису Ворохтянського ЗДО (ясел-садка) «Лісова казка»			
14	Про внесення змін до штатного розпису Татарівського ЗДО (ясел-садка) «Ліщинка»			
15	Про внесення змін до штатного розпису КО ФОК «Олімп»			
16	Про внесення змін до штатного розпису Ворохтянського центру культури, дозвілля, молоді та спорту			
17	Про внесення змін до штатного розпису Татарівського центру культури, дозвілля, молоді та спорту			
18	Про внесення змін до штатного розпису відділу освіти, культури, сім'ї, молоді та спорту Ворохтянської селищної ради			
19	Про зміни до бюджету Ворохтянської селищної ради на 2023 рік			
13/1	Про виконання зобов'язань між м.м. Ворохта та м.м. Івано-Франківськ з приводу першого етапу.			
20	Про визначення умов оренди приміщення Ворохтянського ліцею шляхом проведення аукціону			

21	Про затвердження Програми Ворохтянської територіальної громади на 2023-24 роки підтримки військових частин Сил оборони України			
22	Про впровадження місцевої мережі стаціонарних технічних засобів (приладів контролю) для фіксації адміністративних правопорушень у сфері забезпечення безпеки дорожнього руху в автоматичному режимі			
23	Про внесення змін до рішення № 36- 3/2020 від 30.12.2020 року «Про затвердження комплексної цільової соціальної програми запобігання виникнення надзвичайних ситуацій природного і техногенного характеру та підвищення рівня готовності оперативно-рятувальної служби цивільного захисту на території Ворохтянської територіальної громади до дій за призначенням на 2021-2025 роки.			
24	Про затвердження розпоряджень селищного голови			
25	Різне			
	25/1 Звернення по реабілітаційному Центру на майновому комплексі "Селеріччя"			
	25/2 Звернення по газорізнації громади та збільшенню ліміту за забезпеченням зростаючим.			

П.І.Б.

Депутат селищної ради



















Особистий підпис














БЮЛЕТЕНЬ ПОІМЕННОГО ГОЛОСУВАННЯ








Ворохтянська селищна рада восьмого скликання
Тридцять друга сесія селищної ради (16.11.2023 р.)
Результати персонального голосування








№	Назва проекту рішення	За	Проти	Утримався
X	Затвердження порядку денного		—	—
1	Про повторне звернення депутатів Ворохтянської селищної ради щодо усунення накладок земель Карпатського Національного природного парку		—	—
2	Про надання дозволу на відведення земельних ділянок для обслуговування ЛЕП - 110 «Ямна –Ворохта		—	—
3	Про детальне планування територій			
п.1	Дати дозвіл на розроблення детального плану території			
	1.1. Павлову Олексію Геннадійовичу, жителю, на земельну ділянку приватної власності площею 0,3021 га кадастровий номер: 2611040300:19:004:0174, з метою зміни цільового призначення - для будівництва та обслуговування житлового будинку, господарських будівель і споруд (присадибна ділянка) по вул. Т. Шевченка у с-щі Ворохта.		—	—
	1.2. Павлову Олексію Геннадійовичу, жителю на земельну ділянку приватної власності площею 0,2026 га кадастровий номер: 2611040300:19:004:0173, з метою зміни цільового призначення - для будівництва та обслуговування житлового будинку, господарських будівель і споруд (присадибна ділянка) по вул. Т. Шевченка у с-щі Ворохта.		—	—
	1.3. Івасишин Наталії Богданівні, жительці, на земельну ділянку приватної власності площею 0,0584 га кадастровий номер: 2611040300:20:006:0080, з метою визначення містобудівних умов та обмежень, для будівництва та обслуговування будівель торгівлі по вул. Д. Галицького у с-щі Ворохта.		—	—
	1.4. Сковронській Антоніні Василівні, жительці на земельну ділянку приватної власності площею 0,8803 га (кадастровий номер: 2611040300:21:008:0641), з метою зміни цільового призначення - для будівництва та обслуговування житлового будинку, господарських будівель та споруд по вул. Говерлянська в с-щі Ворохта.		—	—
	1.5. Гереджуку Юрію Юрійовичу, жителю на земельну ділянку приватної власності площею 0,0443 га (кадастровий номер: 2611040300:20:001:0195), з метою зміни цільового призначення - для будівництва та		—	—







	обслуговування житлового будинку, господарських будівель та споруд по вул. Л. Українки в с-щі Ворохта.			
	1.6. Беляєву Дмитру Леонідовичу, жителю, на земельну ділянку приватної власності площею 0,1283 га (кадастровий номер 2611040300:20:004:0011), з метою зміни цільового призначення - для будівництва та обслуговування житлового будинку, господарських будівель та споруд по вул. Войтул в с-щі Ворохта..		—	—
	1.7. Братівнику Денису Антоновичу, жителю, на земельну ділянку приватної власності площею 0,0588 га (кадастровий номер: 2611040300:13:001:0003), з метою зміни цільового призначення - для будівництва та обслуговування житлового будинку, господарських будівель та споруд по вул. Говерляньська в с-щі Ворохта.		—	—
	1.8. Ворохтянській селищній раді земельної ділянки комунальної власності орієнтовною площею 1,3000 га з метою - проектування та визначення місць розміщення тимчасових споруд (МАФів) та автостоянки, а також проведення реконструкції існуючих тимчасових споруд яка розташована за адресою: вул. Говерляньська в с-щі Ворохта.		—	—
п.2	Затвердити детальний план території:			
	2.1. земельної ділянки площею 0,4657 га для будівництва та обслуговування житлового будинку, господарських будівель і споруд (присадибна ділянка) по вул. Говерляньська в с-щі Ворохта, за рахунок земель приватної власності (кадастровий номер: 2611040300:21:008:0310), Ханту Джейсону Лі, жителю		—	—
	2.2. земельної ділянки площею 0,7220 га для будівництва та обслуговування житлового будинку, господарських будівель і споруд (присадибна ділянка) по вул. О. Довбуша в с-щі Ворохта, за рахунок земель приватної власності (кадастровий номер: 2611040300:21:008:0081), Пінчук Володимирі Вікторовичу, жителю		—	—
	2.3. земельної ділянки площею 0,3825 га для будівництва та обслуговування житлового будинку, господарських будівель і споруд (присадибна ділянка) по вул. Миру в с-щі Ворохта, за рахунок земель приватної власності (кадастровий номер: 2611040300:21:008:0233), Якуб'як Марії Федорівні, жительці		—	—
	2.4. земельної ділянки площею 0,0455 га (кадастровий номер: 2611040300:21:007:0295) для будівництва та обслуговування житлового будинку, господарських будівель та споруд по вул. І.Франка в с-ще Ворохта, Модуляк Лесі Миколаївні, жительці		—	—
п.3	Внести зміни в пункти 1.3, 1.3.1. та 1.4, 1.4.1. рішення Ворохтянської селищної ради від 14.09.2023 року за № 296-31/2023 «Про внесення змін до Генерального плану с. Татарів» виклавши їх в такій редакції:		—	—








	«Надати дозвіл на внесення змін до Генерального плану с.Татарів суміщеного з детальним планом території, що підлягає зміні цільового призначення, визначених проектом зонування територій села як зона сільськогосподарського призначення, орієнтовною площею 0,78 га (в тому числі площами 0,28 га та 0,18 га) з метою визначення функціонального призначення територій - землі житлової садибної забудови по вул. І. Франка в с. Татарів.		—	—
п.4	Відмовити Одайській Оксані Вікторівні, жительці у наданні дозволу на розроблення детального плану території площею 1,0891 га кадастровий номер: 2611040300:19:003:0067 по вул. Андрія Шептицького (колишня вул. Руднева) у с-ще Ворохта для будівництва та обслуговування об'єктів рекреаційного призначення (код 07.01), у зв'язку із невідповідності до Генерального плану території с-ща Ворохта.		—	—
4	Про розгляд земельних питань			
п.1	Затвердити технічну документацію із землеустрою щодо встановлення меж земельної ділянки в натурі (на місцевості):			
	1.1. земельної ділянки площею 0,0282 га (кадастровий номер: 2611040300:21:008:0642) для будівництва та обслуговування житлового будинку, господарських будівель та споруд по вул. Д. Галицького у с-щі Ворохта, Стелько Людмилі Василівні, жительці та передати земельну ділянку у власність.		—	—
	1.2. земельної ділянки площею 0,1500 га (кадастровий номер: 2611040300:20:001:0403) для будівництва та обслуговування житлового будинку, господарських будівель та споруд по вул. О. Довбуша, у с-щі Ворохта, Палійчуку Івану Петровичу, жителю та передати земельну ділянку у власність.		—	—
	1.3. земельної ділянки площею 0,1500 га (кадастровий номер: 2611040300:20:004:0306) для будівництва та обслуговування житлового будинку, господарських будівель та споруд по вул. Войтул у с-щі Ворохта, Левко		—	—














	Марії Федорівні, жительці та передати земельну ділянку у власність.			
	1.4. земельної ділянки площею 0,1808 га (кадастровий номер: 2611091201:14:003:0138) для будівництва та обслуговування житлового будинку, господарських будівель та споруд по вул. Миру у с. Татарів, Гребик Ірині Миколаївні, жительці та передати земельну ділянку у власність.		—	—
	1.5. земельної ділянки площею 0,1500 га (кадастровий номер: 2611040300:20:003:0121) для будівництва та обслуговування житлового будинку, господарських будівель та споруд по вул. Довбуша, 3А у с-щі Ворохта, Мірусу Петру Романовичу, жителю, Мірус Марії Дмитрівні, жительці, Мірус Антоніні Петрівні, жительці, Тимків Анні Михайлівні, жительці та передати земельну ділянку у спільну часткову власність.		—	—
п.2	Затвердити проект землеустрою щодо зміни цільового призначення:			
	2.1. земельної ділянки площею 0,4657 га (кадастровий номер: 2611040300:21:008:0310) із земель для будівництва та обслуговування об'єктів туристичної інфраструктури та закладів громадського харчування (для будівництва та обслуговування житлового будинку, господарських будівель та споруд) по вул. Говерляньська у с-щі Ворохта, Ханту Джейсон Лі, жителю		—	—
	2.2. земельної ділянки площею 0,3000 га (кадастровий номер: 2611091201:14:003:0027) із земель для ведення особистого селянського господарства у землі житлової та громадської забудови (для будівництва та обслуговування житлового будинку, господарських будівель та споруд) по вул. о. Михайла Косила у с. Татарів, Шишкіну Святославу Миколайовичу жителю ...		—	—
	2.3. земельної ділянки площею 0,7220 га (кадастровий номер: 2611040300:21:008:0081) із земель для ведення особистого селянського господарства у землі житлової та громадської забудови (для будівництва та обслуговування житлового будинку, господарських будівель та споруд) по вул. Говерляньська у с-щі Ворохта, Пінчуку Володимирі Вікторовичу, жителю		—	—
	2.4. земельної ділянки площею 0,2549 га (кадастровий номер: 2611040300:21:008:0233) із земель для ведення особистого селянського господарства у землі житлової та громадської забудови (для будівництва та обслуговування житлового будинку, господарських будівель та споруд) по вул. Миру у с-щі Ворохта Якуб'як Марії Федорівні жительці		—	—
	2.5. земельної ділянки площею 0,1667 га (кадастровий номер: 2611091201:13:005:0084) із земель для ведення			







	особистого селянського господарства у землі житлової та громадської забудови (для будівництва та обслуговування житлового будинку, господарських будівель та споруд) по вул. І. Франка у с. Татарів, Білоткач Регіні Собірманівні жительці с.....			
	2.6. земельної ділянки площею 0,0333 га (кадастровий номер: 2611091201:13:005:0085) із земель для ведення особистого селянського господарства у землі житлової та громадської забудови (для будівництва та обслуговування житлового будинку, господарських будівель та споруд) по вул. І. Франка у с. Татарів, Білоткач Регіні Собірманівні, жительці		—	—
	2.7. земельної ділянки площею 0,0856 га (кадастровий номер: 2611091201:13:008:0169) із земель для ведення особистого селянського господарства у землі житлової та громадської забудови (для будівництва та обслуговування житлового будинку, господарських будівель та споруд) по вул. Курортна у с. Татарів, Клочко Яні Сергіївні, жительці		—	—
	2.8. земельної ділянки площею 0,3654 га кадастровий номер: 2611091201:13:003:0107 із земель для ведення особистого селянського господарства у землі житлової та громадської забудови (для будівництва та обслуговування будівель торгівлі) по вул. Незалежності у с. Татарів, Тенюх Світлані Василівні, жительці		—	—
	2.9. земельної ділянки площею 0,0596 га (кадастровий номер: 2611091201:13:003:0109) із земель для будівництва та обслуговування житлового будинку, господарських будівель та споруд в землі - для будівництва та обслуговування будівель торгівлі по вул. Незалежності в с. Татарів, Тенюх Світлані Василівні, жительці		—	—
	2.10. земельної ділянки площею 0,0830 га кадастровий номер: 2611091201:13:006:0081 із земель для ведення особистого селянського господарства у землі житлової та громадської забудови (для будівництва та обслуговування житлового будинку, господарських будівель та споруд) по вул. Т. Шевченка у с. Татарів, Казимирів Марії Миколаївні, жительці		—	—
	2.11. земельної ділянки площею 0,0455 га (кадастровий номер: 2611040300:21:007:0295) із земель для ведення особистого селянського господарства в землі для будівництва та обслуговування житлового будинку, господарських будівель та споруд по вул. І.Франка в с-щі Ворохта, Модуляк Лесі Миколаївні, жительці		✓	✓
	2.12. земельної ділянки площею 0,3072 га (кадастровий номер: 2611091201:13:006:0001) із земель для ведення особистого селянського господарства у землі житлової та громадської забудови (для будівництва та обслуговування об'єктів туристичної інфраструктури та закладів громадського харчування по вул. Т. Шевченка у с. Татарів, Бородайку Павлу Костянтиновичу, жительцю		—	—

			
	2.13. земельної ділянки площею 0,0700 га (кадастровий номер: 2611040300:20:006:0131) із земель для ведення особистого селянського господарства у землі житлової та громадської забудови (для будівництва та обслуговування об'єктів туристичної інфраструктури та закладів громадського харчування) по вул. Д. Галицького у с-щі Ворохта, Савчуку Дмитру Богдановичу, жителю		—	—
п.3	Дати дозвіл на виготовлення проекту землеустрою щодо відведення:			
	3.1. земельної ділянки з земель комунальної власності площею 0,0294 га для сінокошіння і випасання худоби (код 01.08.) по вул. Д. Галицького у с-щі Ворохта, Сліпчук Аллі Дмитрівні жительці		—	—
	Проект відведення даної земельної ділянки подати на затвердження селищної ради для надання в оренду.			
	3.2. земельної ділянки з земель комунальної власності площею 0,0301 га для сінокошіння і випасання худоби (код 01.08.) по вул. Д. Галицького у с-щі Ворохта, Дидинчук Любов Миколаївні жительці		—	—
	Проект відведення даної земельної ділянки подати на затвердження селищної ради для надання в оренду.			
	3.3. земельної ділянки з земель комунальної власності площею 0,2700 га для будівництва обслуговування інших будівель громадської забудови по вул. Д. Галицького у с-щі Ворохта, Капштану Павлу Павловичу, жителю		—	—
	Проект відведення даної земельної ділянки подати на затвердження селищної ради для надання в оренду.			
	3.4. земельної ділянки з земель комунальної власності площею 0,2403 га для розміщення та експлуатації основних, підсобних та допоміжних будівель та споруд підприємств переробної, машинобудівної та іншої промисловості по вул. Заводська у с-щі Ворохта, Палійчуку Степану Петровичу, жителю		—	—
	Проект відведення даної земельної ділянки подати на затвердження селищної ради для надання в оренду.			
п.4	Затвердити проект землеустрою щодо відведення:			
	4.1. земельної ділянки із земель комунальної власності площею 0,1114 га (кадастровий номер: 2611040300:20:003:0120) для сінокошіння і випасання худоби по вул. Д. Галицького у с-щі Ворохта, Мироненку Миколі Вікторовичу, жителю		—	—
	та передати земельну ділянку у оренду терміном на 49 років.			
	4.2. земельної ділянки із земель комунальної власності площею 0,0058 га (кадастровий номер: 2611040300:20:006:0146) для будівництва та обслуговування будівель торгівлі по вул. Д. Галицького, 35А в с-щі Ворохта, Пипичу Віталію Степановичу, жителю		—	—
	та передати ділянку в оренду			

	терміном на 10 років.			
	4.3. земельної ділянки з земель комунальної власності площею 0,0957 га для обслуговування будівлі Івано-Франківського обласного державного центру туризму і краєзнавства учнівської молоді по вул. Д.Галицького, 8 в с-щі Ворохта, Івано-Франківському обласному державному центру туризму і краєзнавства учнівської молоді, юридична адреса: та передати ділянку в постійне користування.		—	—
п.5	Відмовити Костів Ользі Іванівні, жительці у наданні дозволу на виготовлення проекту землеустрою щодо відведення земельної ділянки в оренду з земель комунальної власності площею 0,0470 га по вул. О. Довбуша у с-щі Ворохта для сінокосіння та випасання худоби, відповідно до пункту 3 статті 123 Земельного кодексу України, а також за рекомендацією комісії (залишити земельну ділянку як землі загального користування без права надання в користування громадян).		—	—
п.6	6. Дати дозвіл Ворохтянській селищній раді на виготовлення технічної документації із землеустрою щодо проведення інвентаризації земельної ділянки площею 0,3326 га кадастровий номер: 2611091201:13:011:0161 із цільовим призначенням - водні об'єкти загального користування у с. Татарів вул. О. Довбуша.		—	—
п.7	Дозволити Ворохтянській селищній раді виготовити технічну документацію із землеустрою щодо розподілу земельної ділянки загальної площею 0,3733 га (кадастровий номер 2611040300:20:006:0139) на земельні ділянки 0,0360 га (для подальшого надання її під обслуговування релігійної споруди (Церкви) та 0,3373 га (яка залишиться як землі рекреаційного призначення) по вул. Д. Галицького у с-щі Ворохта.	<i>Виключити</i> 		
п.8	Дати дозвіл Ворохтянській селищній раді на виготовлення технічної документації із землеустрою щодо інвентаризації земельної ділянки комунальної власності орієнтовною площею 0,4000 га, із цільовим призначенням - для будівництва та обслуговування будівель торгівлі (з метою розміщення тимчасових споруд та МАФ), яка розташована за адресою: вул. Говерляньська в с-щі Ворохта.		—	—
п.9	Укласти із Якимівим Мирославом Мирославовичем, жителем договір оренди на земельну ділянку площею 0,2350 га (кадастровий номер: 2611040300:20:003:0119) для будівництва та обслуговування об'єктів туристичної інфраструктури та закладів громадського харчування) по вул. Д. Галицького у с-щі Ворохта терміном на 5 років, оскільки на даній ділянці розміщено майно (нежитлова будівля, торговий комплекс), яке належить на праві власності заявнику.		—	—
п.10	Дати дозвіл на виготовлення проекту землеустрою щодо відведення земельної ділянки в оренду з земель			

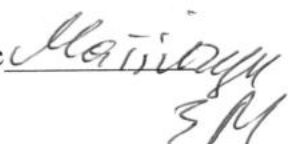
	комунальної власності площею 0,1419 га по вул. Д. Галицького, 26А у с-щі Ворохта для розміщення, будівництва, експлуатації та обслуговування будівель і споруд об'єктів передачі електричної енергії (для обслуговування будинку лінійного поста), АТ «Прикарпаттяобленерго», юридична адреса: м. Івано-Франківськ, вул. Індустріальна, 34. Проект землеустрою подати на затвердження селищної ради для надання земельної ділянки в оренду.	—	—	
п.11	Продовжити АТ «Прикарпаттяобленерго», юридична адреса: м. Івано-Франківськ, вул. Індустріальна, 34 термін дії договору оренди землі, укладеного 04.10.2013 року терміном на 10 років, для розміщення, будівництва, експлуатації та обслуговування адміністративно-побутового корпусу та садових будинків Кремінецької дільниці по вул. Т. Шевченка, 73 (колишній номер 769) в с. Татарів, площею 0,6289 га (кадастровий номер: 2611091201:13:004:0051) терміном на 1 (один) рік.		—	—
п.12	Дати дозвіл Головному управлінню Державної служби України з надзвичайних ситуацій в Івано-Франківській області, в особі Аварійно-рятувального загону спеціального призначення Головного управління Державної служби України з надзвичайних ситуацій в Івано-Франківській області (код ЄДРПОУ 08588725), адреса: м. Івано-Франківськ, вул. Б. Хмельницького, 92А, на виготовлення проекту землеустрою щодо відведення земельної ділянки площею 0,0500 га для будівництва адміністративної будівлі з гаражними приміщеннями пошуково-рятувального відділення по вул. Говерлянська у с-щі Ворохта. Проект землеустрою щодо відведення даної земельної ділянки подати на затвердження селищної ради для передачі ділянки в постійне користування.		—	—
5	Про проведення інвентаризації земельної ділянки комунальної власності		—	—
6	Про затвердження Положення про моніторинг Стратегії розвитку освіти Ворохтянської селищної територіальної громади на 2023-2027 рр		—	—
7	Про затвердження Стратегії розвитку Ворохтянського ліцею Ворохтянської селищної ради Надвірнянського району Івано-Франківської області на 2023-2027 роки		—	—
8	Про схвалення проекту Договору про співробітництво територіальних громад		—	—

9	Про внесення змін до рішення №185-17/2021 від 23.12.2021 «Про затвердження положення про шкільний громадський бюджет, параметрів шкільного громадського бюджету в рамках реалізації грантового проекту DECIDE спільно з громадською організацією “Розвиток Громадянських Компетентностей в Україні”		—	—
10	Про надання згоди на списання непридатних для використання споруд		—	—
11	Про внесення змін до штатного розпису Ворохтянського ліцею		—	—
12	Про внесення змін до штатного розпису Татарівської гімназії		—	—
13	Про внесення змін до штатного розпису Ворохтянського ЗДО (ясел-садка) «Лісова казка»		—	—
14	Про внесення змін до штатного розпису Татарівського ЗДО (ясел-садка) «Ліщинка»		—	—
15	Про внесення змін до штатного розпису КО ФОК «Олімп»		—	—
16	Про внесення змін до штатного розпису Ворохтянського центру культури, дозвілля, молоді та спорту		—	—
17	Про внесення змін до штатного розпису Татарівського центру культури, дозвілля, молоді та спорту		—	—
18	Про внесення змін до штатного розпису відділу освіти, культури, сім'ї, молоді та спорту Ворохтянської селищної ради		—	—
19	Про зміни до бюджету Ворохтянської селищної ради на 2023 рік		—	—
19,1	Про виконання об'єктів колективних масових дозвілля І типу		—	—
20	Про визначення умов оренди приміщення Ворохтянського ліцею шляхом проведення аукціону		—	—

21	Про затвердження Програми Ворохтянської територіальної громади на 2023-24 роки підтримки військових частин Сил оборони України		—	—
22	Про впровадження місцевої мережі стаціонарних технічних засобів (приладів контролю) для фіксації адміністративних правопорушень у сфері забезпечення безпеки дорожнього руху в автоматичному режимі		—	—
23	Про внесення змін до рішення № 36- 3/2020 від 30.12.2020 року «Про затвердження комплексної цільової соціальної програми запобігання виникнення надзвичайних ситуацій природного і техногенного характеру та підвищення рівня готовності оперативно-рятувальної служби цивільного захисту на території Ворохтянської територіальної громади до дій за призначенням на 2021-2025 роки.		—	—
24	Про затвердження розпоряджень селищного голови		—	—
25	Різне			
	1. Звернення ^{довідателів} щодо сіверетня		—	—
	2. Звернення ^{по газифікації} та ^{зроб ший}		—	—






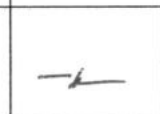



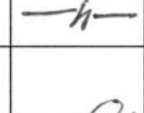














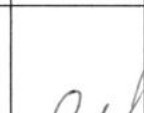


П.І.Б.
Депутат селищної ради







































Особистий підпис 







БЮЛЕТЕНЬ ПОІМЕННОГО ГОЛОСУВАННЯ








Ворохтянська селищна рада восьмого скликання
Тридцять друга сесія селищної ради (16.11.2023 р.)
Результати персонального голосування




























№	Назва проекту рішення	За	Проти	Утримався
X	Затвердження порядку денного			
1	Про повторне звернення депутатів Ворохтянської селищної ради щодо усунення накладок земель Карпатського Національного природного парку			
2	Про надання дозволу на відведення земельних ділянок для обслуговування ЛЕП - 110 «Ямна –Ворохта			
3	Про детальне планування територій			
п.1	Дати дозвіл на розроблення детального плану території			
	1.1. Павлову Олексію Геннадійовичу, жителю, на земельну ділянку приватної власності площею 0,3021 га кадастровий номер: 2611040300:19:004:0174, з метою зміни цільового призначення - для будівництва та обслуговування житлового будинку, господарських будівель і споруд (присадибна ділянка) по вул. Т. Шевченка у с-щі Ворохта.			
	1.2. Павлову Олексію Геннадійовичу, жителю, на земельну ділянку приватної власності площею 0,2026 га кадастровий номер: 2611040300:19:004:0173, з метою зміни цільового призначення - для будівництва та обслуговування житлового будинку, господарських будівель і споруд (присадибна ділянка) по вул. Т. Шевченка у с-щі Ворохта.			
	1.3. Івасишин Наталії Богданівні, жительці, на земельну ділянку приватної власності площею 0,0584 га кадастровий номер: 2611040300:20:006:0080, з метою визначення містобудівних умов та обмежень, для будівництва та обслуговування будівель торгівлі по вул. Д. Галицького у с-щі Ворохта.			
	1.4. Сковронській Антоніні Василівні, жительці, на земельну ділянку приватної власності площею 0,8803 га (кадастровий номер: 2611040300:21:008:0641), з метою зміни цільового призначення - для будівництва та обслуговування житлового будинку, господарських будівель та споруд по вул. Говерлянська в с-щі Ворохта.			
	1.5. Гереджуку Юрію Юрійовичу, жителю, на земельну ділянку приватної власності площею 0,0443 га (кадастровий номер: 2611040300:20:001:0195), з метою зміни цільового призначення - для будівництва та			







	обслуговування житлового будинку, господарських будівель та споруд по вул. Л. Українки в с-щі Ворохта.			
	1.6. Беляєву Дмитру Леонідовичу, жителю на земельну ділянку приватної власності площею 0,1283 га (кадастровий номер 2611040300:20:004:0011), з метою зміни цільового призначення - для будівництва та обслуговування житлового будинку, господарських будівель та споруд по вул. Войтул в с-щі Ворохта..			
	1.7. Братівнику Денису Антоновичу, жителю на земельну ділянку приватної власності площею 0,0588 га (кадастровий номер: 2611040300:13:001:0003), з метою зміни цільового призначення - для будівництва та обслуговування житлового будинку, господарських будівель та споруд по вул. Говерляньська в с-щі Ворохта.			
	1.8. Ворохтянській селищній раді земельної ділянки комунальної власності орієнтовною площею 1,3000 га з метою - проектування та визначення місць розміщення тимчасових споруд (МАФів) та автостоянки, а також проведення реконструкції існуючих тимчасових споруд, яка розташована за адресою: вул. Говерляньська в с-щі Ворохта.			
п.2	Затвердити детальний план території:			
	2.1. земельної ділянки площею 0,4657 га для будівництва та обслуговування житлового будинку, господарських будівель і споруд (присадибна ділянка) по вул. Говерляньська в с-щі Ворохта, за рахунок земель приватної власності (кадастровий номер: 2611040300:21:008:0310), Ханту Джейсону Лі, жителю			
	2.2. земельної ділянки площею 0,7220 га для будівництва та обслуговування житлового будинку, господарських будівель і споруд (присадибна ділянка) по вул. О. Довбуша в с-щі Ворохта, за рахунок земель приватної власності (кадастровий номер: 2611040300:21:008:0081), Пінчук Володимирі Вікторовичу, жителю			
	2.3. земельної ділянки площею 0,3825 га для будівництва та обслуговування житлового будинку, господарських будівель і споруд (присадибна ділянка) по вул. Миру в с-щі Ворохта, за рахунок земель приватної власності (кадастровий номер: 2611040300:21:008:0233), Якуб'як Марії Федорівні, жительці			
	2.4. земельної ділянки площею 0,0455 га (кадастровий номер: 2611040300:21:007:0295) для будівництва та обслуговування житлового будинку, господарських будівель та споруд по вул. І.Франка в с-ще Ворохта, Модуляк Лесі Миколаївні, жительці			
п.3	Внести зміни в пункти 1.3, 1.3.1. та 1.4, 1.4.1. рішення Ворохтянської селищної ради від 14.09.2023 року за № 296-31/2023 «Про внесення змін до Генерального плану с. Татарів» виклавши їх в такій редакції:			






















	«Надати дозвіл на внесення змін до Генерального плану с. Татарів суміщеного з детальним планом території, що підлягає зміні цільового призначення, визначених проектом зонування територій села як зона сільськогосподарського призначення, орієнтовною площею 0,78 га (в тому числі площами 0,28 га та 0,18 га) з метою визначення функціонального призначення територій - землі житлової садибної забудови по вул. І. Франка в с. Татарів.			
п.4	Відмовити Одайській Оксані Вікторівні, жительці у наданні дозволу на розроблення детального плану території площею 1,0891 га кадастровий номер: 2611040300:19:003:0067 по вул. Андрія Шептицького (колишня вул. Руднева) у с-ще Ворохта для будівництва та обслуговування об'єктів рекреаційного призначення (код 07.01), у зв'язку із невідповідності до Генерального плану території с-ща Ворохта.			
4	Про розгляд земельних питань			
п.1	Затвердити технічну документацію із землеустрою щодо встановлення меж земельної ділянки в натурі (на місцевості):			
	1.1. земельної ділянки площею 0,0282 га (кадастровий номер: 2611040300:21:008:0642) для будівництва та обслуговування житлового будинку, господарських будівель та споруд по вул. Д. Галицького у с-щі Ворохта, Стелько Людмилі Василівні, жительці та передати земельну ділянку у власність.			
	1.2. земельної ділянки площею 0,1500 га (кадастровий номер: 2611040300:20:001:0403) для будівництва та обслуговування житлового будинку, господарських будівель та споруд по вул. О. Довбуша, у с-щі Ворохта, Палійчуку Івану Петровичу, жителю та передати земельну ділянку у власність.			
	1.3. земельної ділянки площею 0,1500 га (кадастровий номер: 2611040300:20:004:0306) для будівництва та обслуговування житлового будинку, господарських будівель та споруд по вул. Войтул у с-щі Ворохта, Левко			

	Марії Федорівні, жительці та передати земельну ділянку у власність.		
	1.4. земельної ділянки площею 0,1808 га (кадастровий номер: 2611091201:14:003:0138) для будівництва та обслуговування житлового будинку, господарських будівель та споруд по вул. Миру у с. Татарів, Гребик Ірині Миколаївні, жительці та передати земельну ділянку у власність.		
	1.5. земельної ділянки площею 0,1500 га (кадастровий номер: 2611040300:20:003:0121) для будівництва та обслуговування житлового будинку, господарських будівель та споруд по вул. Довбуша, 3А у с-щі Ворохта, Мірусу Петру Романовичу, жителю, Мірус Марії Дмитрівні, жительці, Мірус Антоніні Петрівні, жительці, Тимків Анні Михайлівні, жительці та передати земельну ділянку у спільну часткову власність.		
п.2	Затвердити проект землеустрою щодо зміни цільового призначення:		
	2.1. земельної ділянки площею 0,4657 га (кадастровий номер: 2611040300:21:008:0310) із земель для будівництва та обслуговування об'єктів туристичної інфраструктури та закладів громадського харчування (для будівництва та обслуговування житлового будинку, господарських будівель та споруд) по вул. Говерляньська у с-щі Ворохта, Ханту Джейсон Лі, жителю		
	2.2. земельної ділянки площею 0,3000 га (кадастровий номер: 2611091201:14:003:0027) із земель для ведення особистого селянського господарства у землі житлової та громадської забудови (для будівництва та обслуговування житлового будинку, господарських будівель та споруд) по вул. о. Михайла Косила у с. Татарів, Шишкіну Святославу Миколайовичу жителю ...		
	2.3. земельної ділянки площею 0,7220 га (кадастровий номер: 2611040300:21:008:0081) із земель для ведення особистого селянського господарства у землі житлової та громадської забудови (для будівництва та обслуговування житлового будинку, господарських будівель та споруд) по вул. Говерляньська у с-щі Ворохта, Пінчуку Володимирі Вікторовичу, жителю		
	2.4. земельної ділянки площею 0,2549 га (кадастровий номер: 2611040300:21:008:0233) із земель для ведення особистого селянського господарства у землі житлової та громадської забудови (для будівництва та обслуговування житлового будинку, господарських будівель та споруд) по вул. Миру у с-щі Ворохта Якуб'як Марії Федорівні жительці		
	2.5. земельної ділянки площею 0,1667 га (кадастровий номер: 2611091201:13:005:0084) із земель для ведення		

	<p>особистого селянського господарства у землі житлової та громадської забудови (для будівництва та обслуговування житлового будинку, господарських будівель та споруд) по вул. І. Франка у с. Татарів, Білоткач Регіні Собіржанівні жительці с.....</p>			
	<p>2.6. земельної ділянки площею 0,0333 га (кадастровий номер: 2611091201:13:005:0085) із земель для ведення особистого селянського господарства у землі житлової та громадської забудови (для будівництва та обслуговування житлового будинку, господарських будівель та споруд) по вул. І. Франка у с. Татарів, Білоткач Регіні Собіржанівні, жительці</p>			
	<p>2.7. земельної ділянки площею 0,0856 га (кадастровий номер: 2611091201:13:008:0169) із земель для ведення особистого селянського господарства у землі житлової та громадської забудови (для будівництва та обслуговування житлового будинку, господарських будівель та споруд) по вул. Курортна у с. Татарів, Ключко Яні Сергіївні, жительці</p>			
	<p>2.8. земельної ділянки площею 0,3654 га кадастровий номер: 2611091201:13:003:0107 із земель для ведення особистого селянського господарства у землі житлової та громадської забудови (для будівництва та обслуговування будівель торгівлі) по вул. Незалежності у с. Татарів, Тенюх Світлані Василівні, жительці</p>			
	<p>2.9. земельної ділянки площею 0,0596 га (кадастровий номер: 2611091201:13:003:0109) із земель для будівництва та обслуговування житлового будинку, господарських будівель та споруд в землі - для будівництва та обслуговування будівель торгівлі по вул. Незалежності в с. Татарів, Тенюх Світлані Василівні, жительці</p>			
	<p>2.10. земельної ділянки площею 0,0830 га кадастровий номер: 2611091201:13:006:0081 із земель для ведення особистого селянського господарства у землі житлової та громадської забудови (для будівництва та обслуговування житлового будинку, господарських будівель та споруд) по вул. Т. Шевченка у с. Татарів, Казимирів Марії Миколаївні, жительці</p>			
	<p>2.11. земельної ділянки площею 0,0455 га (кадастровий номер: 2611040300:21:007:0295) із земель для ведення особистого селянського господарства в землі для будівництва та обслуговування житлового будинку, господарських будівель та споруд по вул. І.Франка в с-щі Ворохта, Модуляк Лесі Миколаївні, жительці</p>			
	<p>2.12. земельної ділянки площею 0,3072 га (кадастровий номер: 2611091201:13:006:0001) із земель для ведення особистого селянського господарства у землі житлової та громадської забудови (для будівництва та обслуговування об'єктів туристичної інфраструктури та закладів громадського харчування по вул. Т. Шевченка у с. Татарів, Бородайку Павлу Костянтиновичу, жительцю</p>			

			
	2.13. земельної ділянки площею 0,0700 га (кадастровий номер: 2611040300:20:006:0131) із земель для ведення особистого селянського господарства у землі житлової та громадської забудови (для будівництва та обслуговування об'єктів туристичної інфраструктури та закладів громадського харчування) по вул. Д. Галицького у с-щі Ворохта, Савчуку Дмитру Богдановичу, жителю			
п.3	Дати дозвіл на виготовлення проекту землеустрою щодо відведення:			
	3.1. земельної ділянки з земель комунальної власності площею 0,0294 га для сінокосіння і випасання худоби (код 01.08.) по вул. Д. Галицького у с-щі Ворохта, Сліпчук Аллі Дмитрівні жительці			
	Проект відведення даної земельної ділянки подати на затвердження селищної ради для надання в оренду.			
	3.2. земельної ділянки з земель комунальної власності площею 0,0301 га для сінокосіння і випасання худоби (код 01.08.) по вул. Д. Галицького у с-щі Ворохта, Дидинчук Любов Миколаївні жительці			
	Проект відведення даної земельної ділянки подати на затвердження селищної ради для надання в оренду.			
	3.3. земельної ділянки з земель комунальної власності площею 0,2700 га для будівництва обслуговування інших будівель громадської забудови по вул. Д. Галицького у с-щі Ворохта, Капштану Павлу Павловичу, жителю			
	Проект відведення даної земельної ділянки подати на затвердження селищної ради для надання в оренду.			
	3.4. земельної ділянки з земель комунальної власності площею 0,2403 га для розміщення та експлуатації основних, підсобних та допоміжних будівель та споруд підприємств переробної, машинобудівної та іншої промисловості по вул. Заводська у с-щі Ворохта, Палійчуку Степану Петровичу, жителю			
	Проект відведення даної земельної ділянки подати на затвердження селищної ради для надання в оренду.			
п.4	Затвердити проект землеустрою щодо відведення:			
	4.1. земельної ділянки із земель комунальної власності площею 0,1114 га (кадастровий номер: 2611040300:20:003:0120) для сінокосіння і випасання худоби по вул. Д. Галицького у с-щі Ворохта, Мироненку Миколі Вікторовичу, жителю			
	та передати земельну ділянку у оренду терміном на 49 років.			
	4.2. земельної ділянки із земель комунальної власності площею 0,0058 га (кадастровий номер: 2611040300:20:006:0146) для будівництва та обслуговування будівель торгівлі по вул. Д. Галицького, 35А в с-щі Ворохта, Пипичу Віталію Степановичу, жителю			
	та передати ділянку в оренду			

	терміном на 10 років.			
	4.3. земельної ділянки з земель комунальної власності площею 0,0957 га для обслуговування будівлі Івано-Франківського обласного державного центру туризму і краєзнавства учнівської молоді по вул. Д.Галицького, 8 в с-щі Ворохта, Івано-Франківському обласному державному центру туризму і краєзнавства учнівської молоді, юридична адреса: та передати ділянку в постійне користування.	✓	✓	
п.5	Відмовити Костів Ользі Іванівні, жительці у наданні дозволу на виготовлення проекту землеустрою щодо відведення земельної ділянки в оренду з земель комунальної власності площею 0,0470 га по вул. О. Довбуша у с-щі Ворохта для сінокошіння та випасання худоби, відповідно до пункту 3 статті 123 Земельного кодексу України, а також за рекомендацією комісії (залишити земельну ділянку як землі загального користування без права надання в користування громадян).		✓	✓
п.6	6. Дати дозвіл Ворохтянській селищній раді на виготовлення технічної документації із землеустрою щодо проведення інвентаризації земельної ділянки площею 0,3326 га кадастровий номер: 2611091201:13:011:0161 із цільовим призначенням - водні об'єкти загального користування у с. Татарів вул. О. Довбуша.		✓	✓
п.7	Дозволити Ворохтянській селищній раді виготовити технічну документацію із землеустрою щодо розподілу земельної ділянки загальної площею 0,3733 га (кадастровий номер 2611040300:20:006:0139) на земельні ділянки 0,0360 га (для подальшого надання її під обслуговування релігійної споруди (Церкви) та 0,3373 га (яка залишиться як землі рекреаційного призначення) по вул. Д. Галицького у с-щі Ворохта.	Виключити з порядку оформлення 		
п.8	Дати дозвіл Ворохтянській селищній раді на виготовлення технічної документації із землеустрою щодо інвентаризації земельної ділянки комунальної власності орієнтовною площею 0,4000 га, із цільовим призначенням - для будівництва та обслуговування будівель торгівлі (з метою розміщення тимчасових споруд та МАФ), яка розташована за адресою: вул. Говерляньська в с-щі Ворохта. <i>Військово-службовий</i>		✓	✓
п.9	Укласти із Якимівим Мирославом Мирославовичем, жителем договір оренди на земельну ділянку площею 0,2350 га (кадастровий номер: 2611040300:20:003:0119) для будівництва та обслуговування об'єктів туристичної інфраструктури та закладів громадського харчування) по вул. Д. Галицького у с-щі Ворохта терміном на 5 років, оскільки на даній ділянці розміщено майно (нежитлова будівля, торговий комплекс), яке належить на праві власності заявнику.		✓	✓
п.10	Дати дозвіл на виготовлення проекту землеустрою щодо відведення земельної ділянки в оренду з земель			

	комунальної власності площею 0,1419 га по вул. Д. Галицького, 26А у с-щі Ворохта для розміщення, будівництва, експлуатації та обслуговування будівель і споруд об'єктів передачі електричної енергії (для обслуговування будинку лінійного поста), АТ «Прикарпаттяобленерго», юридична адреса: м. Івано-Франківськ, вул. Індустріальна, 34. Проект землеустрою подати на затвердження селищної ради для надання земельної ділянки в оренду.			
п.11	Продовжити АТ «Прикарпаттяобленерго», юридична адреса: м. Івано-Франківськ, вул. Індустріальна, 34 термін дії договору оренди землі, укладеного 04.10.2013 року терміном на 10 років, для розміщення, будівництва, експлуатації та обслуговування адміністративно-побутового корпусу та садових будинків Кремінецької ділянки по вул. Т. Шевченка, 73 (колишній номер 769) в с. Татарів, площею 0,6289 га (кадастровий номер: 2611091201:13:004:0051) терміном на 1 (один) рік.			
п.12	Дати дозвіл Головному управлінню Державної служби України з надзвичайних ситуацій в Івано-Франківській області, в особі Аварійно-рятувального загону спеціального призначення Головного управління Державної служби України з надзвичайних ситуацій в Івано-Франківській області (код ЄДРПОУ 08588725), адреса: м. Івано-Франківськ, вул. Б. Хмельницького, 92А, на виготовлення проекту землеустрою щодо відведення земельної ділянки площею 0,0500 га для будівництва адміністративної будівлі з гаражними приміщеннями пошуково-рятувального відділення по вул. Говерляньська у с-щі Ворохта. Проект землеустрою щодо відведення даної земельної ділянки подати на затвердження селищної ради для передачі ділянки в постійне користування.			
5	Про проведення інвентаризації земельної ділянки комунальної власності			
6	Про затвердження Положення про моніторинг Стратегії розвитку освіти Ворохтянської селищної територіальної громади на 2023-2027 рр			
7	Про затвердження Стратегії розвитку Ворохтянського ліцею Ворохтянської селищної ради Надвірнянського району Івано-Франківської області на 2023-2027 роки			
8	Про схвалення проекту Договору про співробітництво територіальних громад			

9	Про внесення змін до рішення №185-17/2021 від 23.12.2021 «Про затвердження положення про шкільний громадський бюджет, параметрів шкільного громадського бюджету в рамках реалізації грантового проекту DECIDE спільно з громадською організацією «Розвиток Громадянських Компетентностей в Україні»			
10	Про надання згоди на списання непридатних для використання споруд			
11	Про внесення змін до штатного розпису Ворохтянського ліцею			
12	Про внесення змін до штатного розпису Татарівської гімназії			
13	Про внесення змін до штатного розпису Ворохтянського ЗДО (ясел-садка) «Лісова казка» <i>з виключенням без садиби</i>			
14	Про внесення змін до штатного розпису Татарівського ЗДО (ясел-садка) «Ліщинка»			
15	Про внесення змін до штатного розпису КО ФОК «Олімп»			
16	Про внесення змін до штатного розпису Ворохтянського центру культури, дозвілля, молоді та спорту			
17	Про внесення змін до штатного розпису Татарівського центру культури, дозвілля, молоді та спорту			
18	Про внесення змін до штатного розпису відділу освіти, культури, сім'ї, молоді та спорту Ворохтянської селищної ради			
19	Про зміни до бюджету Ворохтянської селищної ради на 2023 рік			
19.1	<i>Про зміну умов оренди приміщення на м. Ват. ф. керміку об'єкту керміку тереу</i>			
20	Про визначення умов оренди приміщення Ворохтянського ліцею шляхом проведення аукціону			

21	Про затвердження Програми Ворохтянської територіальної громади на 2023-24 роки підтримки військових частин Сил оборони України		<input checked="" type="checkbox"/>	<input checked="" type="checkbox"/>
22	Про впровадження місцевої мережі стаціонарних технічних засобів (приладів контролю) для фіксації адміністративних правопорушень у сфері забезпечення безпеки дорожнього руху в автоматичному режимі		<input checked="" type="checkbox"/>	<input checked="" type="checkbox"/>
23	Про внесення змін до рішення № 36- 3/2020 від 30.12.2020 року «Про затвердження комплексної цільової соціальної програми запобігання виникнення надзвичайних ситуацій природного і техногенного характеру та підвищення рівня готовності оперативно-рятувальної служби цивільного захисту на території Ворохтянської територіальної громади до дій за призначенням на 2021-2025 роки.		<input checked="" type="checkbox"/>	<input checked="" type="checkbox"/>
24	Про затвердження розпоряджень селищного голови		<input checked="" type="checkbox"/>	<input checked="" type="checkbox"/>
25	Різне		<input checked="" type="checkbox"/>	<input checked="" type="checkbox"/>
	Звернення щодо до банків		<input checked="" type="checkbox"/>	<input checked="" type="checkbox"/>
	Вампі реабілітаційний центр		<input checked="" type="checkbox"/>	<input checked="" type="checkbox"/>
	252 Звернення по газифікації та здоров'я.		<input checked="" type="checkbox"/>	<input checked="" type="checkbox"/>









П.І.Б.









Депутат селищної ради







Особистий підпис








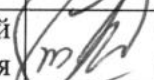
БЮЛЕТЕНЬ ПОІМЕННОГО ГОЛОСУВАННЯ








Ворохтянська селищна рада восьмого скликання
Тридцять друга сесія селищної ради (16.11.2023 р.)
Результати персонального голосування









№	Назва проекту рішення	За	Проти	Утримався
X	Затвердження порядку денного			
1	Про повторне звернення депутатів Ворохтянської селищної ради щодо усунення накладок земель Карпатського Національного природного парку			
2	Про надання дозволу на відведення земельних ділянок для обслуговування ЛЕП - 110 «Ямна –Ворохта			
3	Про детальне планування територій			
п.1	Дати дозвіл на розроблення детального плану території			
	1.1. Павлову Олексію Геннадійовичу, жителю, на земельну ділянку приватної власності площею 0,3021 га кадастровий номер: 2611040300:19:004:0174, з метою зміни цільового призначення - для будівництва та обслуговування житлового будинку, господарських будівель і споруд (присадибна ділянка) по вул. Т. Шевченка у с-щі Ворохта.			
	1.2. Павлову Олексію Геннадійовичу, жителю, на земельну ділянку приватної власності площею 0,2026 га кадастровий номер: 2611040300:19:004:0173, з метою зміни цільового призначення - для будівництва та обслуговування житлового будинку, господарських будівель і споруд (присадибна ділянка) по вул. Т. Шевченка у с-щі Ворохта.			
	1.3. Івасишин Наталії Богданівні, жительці, на земельну ділянку приватної власності площею 0,0584 га кадастровий номер: 2611040300:20:006:0080, з метою визначення містобудівних умов та обмежень, для будівництва та обслуговування будівель торгівлі по вул. Д. Галицького у с-щі Ворохта.			
	1.4. Сковронській Антоніні Василівні, жительці, на земельну ділянку приватної власності площею 0,8803 га (кадастровий номер: 2611040300:21:008:0641), з метою зміни цільового призначення - для будівництва та обслуговування житлового будинку, господарських будівель та споруд по вул. Говерлянська в с-щі Ворохта.			
	1.5. Гереджуку Юрію Юрійовичу, жителю, на земельну ділянку приватної власності площею 0,0443 га (кадастровий номер: 2611040300:20:001:0195), з метою зміни цільового призначення - для будівництва та			








	обслуговування житлового будинку, господарських будівель та споруд по вул. Л. Українки в с-щі Ворохта.		
	1.6. Беляєву Дмитру Леонідовичу, жителю, на земельну ділянку приватної власності площею 0,1283 га (кадастровий номер 2611040300:20:004:0011), з метою зміни цільового призначення - для будівництва та обслуговування житлового будинку, господарських будівель та споруд по вул. Войтул в с-щі Ворохта..		
	1.7. Братівнику Денису Антоновичу, жителю на земельну ділянку приватної власності площею 0,0588 га (кадастровий номер: 2611040300:13:001:0003), з метою зміни цільового призначення - для будівництва та обслуговування житлового будинку, господарських будівель та споруд по вул. Говерляньська в с-щі Ворохта.		
	1.8. Ворохтянській селищній раді земельної ділянки комунальної власності орієнтовною площею 1,3000 га з метою - проектування та визначення місць розміщення тимчасових споруд (МАФів) та автостоянки, а також проведення реконструкції існуючих тимчасових споруд яка розташована за адресою: вул. Говерляньська в с-щі Ворохта.		
п.2	Затвердити детальний план території:		
	2.1. земельної ділянки площею 0,4657 га для будівництва та обслуговування житлового будинку, господарських будівель і споруд (присадибна ділянка) по вул. Говерляньська в с-щі Ворохта, за рахунок земель приватної власності (кадастровий номер: 2611040300:21:008:0310), Ханту Джейсону Лі, жителю		
	2.2. земельної ділянки площею 0,7220 га для будівництва та обслуговування житлового будинку, господарських будівель і споруд (присадибна ділянка) по вул. О. Довбуша в с-щі Ворохта, за рахунок земель приватної власності (кадастровий номер: 2611040300:21:008:0081), Пінчук Володимирі Вікторовичу, жителю		
	2.3. земельної ділянки площею 0,3825 га для будівництва та обслуговування житлового будинку, господарських будівель і споруд (присадибна ділянка) по вул. Миру в с-щі Ворохта, за рахунок земель приватної власності (кадастровий номер: 2611040300:21:008:0233), Якуб'як Марії Федорівні, жителям		
	2.4. земельної ділянки площею 0,0455 га (кадастровий номер: 2611040300:21:007:0295) для будівництва та обслуговування житлового будинку, господарських будівель та споруд по вул. І.Франка в с-ще Ворохта, Модуляк Лесі Миколаївні, жителям		
п.3	Внести зміни в пункти 1.3, 1.3.1. та 1.4, 1.4.1. рішення Ворохтянської селищної ради від 14.09.2023 року за № 296-31/2023 «Про внесення змін до Генерального плану с. Татарів» виклавши їх в такій редакції:		

	«Надати дозвіл на внесення змін до Генерального плану с.Татарів суміщеного з детальним планом території, що підлягає зміні цільового призначення, визначених проектом зонування територій села як зона сільськогосподарського призначення, орієнтовною площею 0,78 га (в тому числі площами 0,28 га та 0,18 га) з метою визначення функціонального призначення територій - землі житлової садибної забудови по вул. І. Франка в с. Татарів.			
п.4	Відмовити Одайській Оксані Вікторівні, жительці у наданні дозволу на розроблення детального плану території площею 1,0891 га кадастровий номер: 2611040300:19:003:0067 по вул. Андрія Шептицького (колишня вул. Руднева) у с-ще Ворохта для будівництва та обслуговування об'єктів рекреаційного призначення (код 07.01), у зв'язку із невідповідності до Генерального плану території с-ща Ворохта.			
4	Про розгляд земельних питань			
п.1	Затвердити технічну документацію із землеустрою щодо встановлення меж земельної ділянки в натурі (на місцевості):			
	1.1. земельної ділянки площею 0,0282 га (кадастровий номер: 2611040300:21:008:0642) для будівництва та обслуговування житлового будинку, господарських будівель та споруд по вул. Д. Галицького у с-щі Ворохта, Стелько Людмилі Василівні, жительці та передати земельну ділянку у власність.			
	1.2. земельної ділянки площею 0,1500 га (кадастровий номер: 2611040300:20:001:0403) для будівництва та обслуговування житлового будинку, господарських будівель та споруд по вул. О. Довбуша, у с-щі Ворохта, Палійчуку Івану Петровичу, жителю та передати земельну ділянку у власність.			
	1.3. земельної ділянки площею 0,1500 га (кадастровий номер: 2611040300:20:004:0306) для будівництва та обслуговування житлового будинку, господарських будівель та споруд по вул. Войтул у с-щі Ворохта, Левко			







	Марії Федорівні, жительці та передати земельну ділянку у власність.			
	1.4. земельної ділянки площею 0,1808 га (кадастровий номер: 2611091201:14:003:0138) для будівництва та обслуговування житлового будинку, господарських будівель та споруд по вул. Миру у с. Татарів, Гребик Ірині Миколаївні, жительці та передати земельну ділянку у власність.			
	1.5. земельної ділянки площею 0,1500 га (кадастровий номер: 2611040300:20:003:0121) для будівництва та обслуговування житлового будинку, господарських будівель та споруд по вул. Довбуша, 3А у с-щі Ворохта, Мірусу Петру Романовичу, жителю, Мірус Марії Дмитрівні, жительці, Мірус Антоніні Петрівні, жительці, Тимків Анні Михайлівні, жительці га передати земельну ділянку у спільну часткову власність.			
п.2	Затвердити проект землеустрою щодо зміни цільового призначення:			
	2.1. земельної ділянки площею 0,4657 га (кадастровий номер: 2611040300:21:008:0310) із земель для будівництва та обслуговування об'єктів туристичної інфраструктури та закладів громадського харчування (для будівництва та обслуговування житлового будинку, господарських будівель та споруд) по вул. Говерляньська у с-щі Ворохта, Ханту Джейсон Лі, жителю			
	2.2. земельної ділянки площею 0,3000 га (кадастровий номер: 2611091201:14:003:0027) із земель для ведення особистого селянського господарства у землі житлової та громадської забудови (для будівництва та обслуговування житлового будинку, господарських будівель та споруд) по вул. о. Михайла Косила у с. Татарів, Шишкіну Святославу Миколайовичу жителю ...			
	2.3. земельної ділянки площею 0,7220 га (кадастровий номер: 2611040300:21:008:0081) із земель для ведення особистого селянського господарства у землі житлової та громадської забудови (для будівництва та обслуговування житлового будинку, господарських будівель та споруд) по вул. Говерляньська у с-щі Ворохта, Пінчуку Володимирі Вікторовичу, жителю			
	2.4. земельної ділянки площею 0,2549 га (кадастровий номер: 2611040300:21:008:0233) із земель для ведення особистого селянського господарства у землі житлової та громадської забудови (для будівництва та обслуговування житлового будинку, господарських будівель та споруд) по вул. Миру у с-щі Ворохта Якуб'як Марії Федорівні, жительці			
	2.5. земельної ділянки площею 0,1667 га (кадастровий номер: 2611091201:13:005:0084) із земель для ведення			







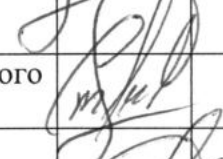
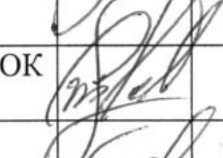


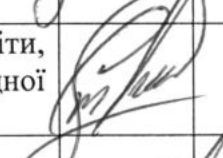



	<p>особистого селянського господарства у землі житлової та громадської забудови (для будівництва та обслуговування житлового будинку, господарських будівель та споруд) по вул. І. Франка у с. Татарів, Білоткач Регіні Собірманівні жительці с.....</p>			
	<p>2.6. земельної ділянки площею 0,0333 га (кадастровий номер: 2611091201:13:005:0085) із земель для ведення особистого селянського господарства у землі житлової та громадської забудови (для будівництва та обслуговування житлового будинку, господарських будівель та споруд) по вул. І. Франка у с. Татарів, Білоткач Регіні Собірманівні, жительці</p>			
	<p>2.7. земельної ділянки площею 0,0856 га (кадастровий номер: 2611091201:13:008:0169) із земель для ведення особистого селянського господарства у землі житлової та громадської забудови (для будівництва та обслуговування житлового будинку, господарських будівель та споруд) по вул. Курортна у с. Татарів, Клочко Яні Сергіївні, жительці</p>			
	<p>2.8. земельної ділянки площею 0,3654 га кадастровий номер: 2611091201:13:003:0107 із земель для ведення особистого селянського господарства у землі житлової та громадської забудови (для будівництва та обслуговування будівель торгівлі) по вул. Незалежності у с. Татарів, Тенюх Світлані Василівні, жительці</p>			
	<p>2.9. земельної ділянки площею 0,0596 га (кадастровий номер: 2611091201:13:003:0109) із земель для будівництва та обслуговування житлового будинку, господарських будівель та споруд в землі - для будівництва та обслуговування будівель торгівлі по вул. Незалежності в с. Татарів, Тенюх Світлані Василівні, жительці</p>			
	<p>2.10. земельної ділянки площею 0,0830 га кадастровий номер: 2611091201:13:006:0081 із земель для ведення особистого селянського господарства у землі житлової та громадської забудови (для будівництва та обслуговування житлового будинку, господарських будівель та споруд) по вул. Т. Шевченка у с. Татарів, Казимирів Марії Миколаївні, жительці</p>			
	<p>2.11. земельної ділянки площею 0,0455 га (кадастровий номер: 2611040300:21:007:0295) із земель для ведення особистого селянського господарства в землі для будівництва та обслуговування житлового будинку, господарських будівель та споруд по вул. І.Франка в с-щі Ворохта, Модуляк Лесі Миколаївні, жительці</p>			
	<p>2.12. земельної ділянки площею 0,3072 га (кадастровий номер: 2611091201:13:006:0001) із земель для ведення особистого селянського господарства у землі житлової та громадської забудови (для будівництва та обслуговування об'єктів туристичної інфраструктури та закладів громадського харчування по вул. Т. Шевченка у с. Татарів, Бородайку Павлу Костянтиновичу, жительці</p>			






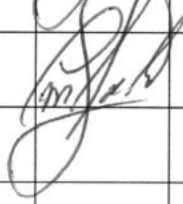
			
	2.13. земельної ділянки площею 0,0700 га (кадастровий номер: 2611040300:20:006:0131) із земель для ведення особистого селянського господарства у землі житлової та громадської забудови (для будівництва та обслуговування об'єктів туристичної інфраструктури та закладів громадського харчування) по вул. Д. Галицького у с-щі Ворохта, Савчуку Дмитру Богдановичу, жителю			
п.3	Дати дозвіл на виготовлення проекту землеустрою щодо відведення:			
	3.1. земельної ділянки з земель комунальної власності площею 0,0294 га для сінокосіння і випасання худоби (код 01.08.) по вул. Д. Галицького у с-щі Ворохта, Сліпчук Аллі Дмитрівні жительці			
	Проект відведення даної земельної ділянки подати на затвердження селищної ради для надання в оренду.			
	3.2. земельної ділянки з земель комунальної власності площею 0,0301 га для сінокосіння і випасання худоби (код 01.08.) по вул. Д. Галицького у с-щі Ворохта, Дидинчук Любов Миколаївні жительці			
	Проект відведення даної земельної ділянки подати на затвердження селищної ради для надання в оренду.			
	3.3. земельної ділянки з земель комунальної власності площею 0,2700 га для будівництва обслуговування інших будівель громадської забудови по вул. Д. Галицького у с-щі Ворохта, Капштану Павлу Павловичу, жителю			
	Проект відведення даної земельної ділянки подати на затвердження селищної ради для надання в оренду.			
	3.4. земельної ділянки з земель комунальної власності площею 0,2403 га для розміщення та експлуатації основних, підсобних та допоміжних будівель та споруд підприємств переробної, машинобудівної та іншої промисловості по вул. Заводська у с-щі Ворохта, Палійчуку Степану Петровичу, жителю			
	Проект відведення даної земельної ділянки подати на затвердження селищної ради для надання в оренду.			
п.4	Затвердити проект землеустрою щодо відведення:			
	4.1. земельної ділянки із земель комунальної власності площею 0,1114 га (кадастровий номер: 2611040300:20:003:0120) для сінокосіння і випасання худоби по вул. Д. Галицького у с-щі Ворохта, Мироненку Миколі Вікторовичу, жителю			
	та передати земельну ділянку у оренду терміном на 49 років.			
	4.2. земельної ділянки із земель комунальної власності площею 0,0058 га (кадастровий номер: 2611040300:20:006:0146) для будівництва та обслуговування будівель торгівлі по вул. Д. Галицького, 35А в с-щі Ворохта, Пипичу Віталію Степановичу, жителю			
	та передати ділянку в оренду			

	терміном на 10 років.			
	4.3. земельної ділянки з земель комунальної власності площею 0,0957 га для обслуговування будівлі Івано-Франківського обласного державного центру туризму і краєзнавства учнівської молоді по вул. Д.Галицького, 8 в с-щі Ворохта, Івано-Франківському обласному державному центру туризму і краєзнавства учнівської молоді, юридична адреса: та передати ділянку в постійне користування.			
п.5	Відмовити Костів Ользі Іванівні, жительці у наданні дозволу на виготовлення проекту землеустрою щодо відведення земельної ділянки в оренду з земель комунальної власності площею 0,0470 га по вул. О. Довбуша у с-щі Ворохта для сінокошіння та випасання худоби, відповідно до пункту 3 статті 123 Земельного кодексу України, а також за рекомендацією комісії (залишити земельну ділянку як землі загального користування без права надання в користування громадян).			
п.6	6. Дати дозвіл Ворохтянській селищній раді на виготовлення технічної документації із землеустрою щодо проведення інвентаризації земельної ділянки площею 0,3326 га кадастровий номер: 2611091201:13:011:0161 із цільовим призначенням - водні об'єкти загального користування у с. Татарів вул. О. Довбуша.			
п.7	Дозволити Ворохтянській селищній раді виготовити технічну документацію із землеустрою щодо розподілу земельної ділянки загальної площею 0,3733 га (кадастровий номер 2611040300:20:006:0139) на земельні ділянки 0,0360 га (для подальшого надання її під обслуговування релігійної споруди (Церкви) та 0,3373 га (яка залишиться як землі рекреаційного призначення) по вул. Д. Галицького у с-щі Ворохта.			
п.8	Дати дозвіл Ворохтянській селищній раді на виготовлення технічної документації із землеустрою щодо інвентаризації земельної ділянки комунальної власності орієнтовною площею 0,4000 га, із цільовим призначенням - для будівництва та обслуговування будівель торгівлі (з метою розміщення тимчасових споруд та МАФ), яка розташована за адресою: вул. Говерлянська в с-щі Ворохта.			
п.9	Укласти із Якимівим Мирославом Мирославовичем, жителем договір оренди на земельну ділянку площею 0,2350 га (кадастровий номер: 2611040300:20:003:0119) для будівництва та обслуговування об'єктів туристичної інфраструктури та закладів громадського харчування) по вул. Д. Галицького у с-щі Ворохта терміном на 5 років, оскільки на даній ділянці розміщено майно (нежитлова будівля, торговий комплекс), яке належить на праві власності заявнику.			
п.10	Дати дозвіл на виготовлення проекту землеустрою щодо відведення земельної ділянки в оренду з земель			

Ворохтянська


	комунальної власності площею 0,1419 га по вул. Д. Галицького, 26А у с-щі Ворохта для розміщення, будівництва, експлуатації та обслуговування будівель і споруд об'єктів передачі електричної енергії (для обслуговування будинку лінійного поста), АТ «Прикарпаттяобленерго», юридична адреса: м. Івано-Франківськ, вул. Індустріальна, 34. Проект землеустрою подати на затвердження селищної ради для надання земельної ділянки в оренду.			
п.11	Продовжити АТ «Прикарпаттяобленерго», юридична адреса: м. Івано-Франківськ, вул. Індустріальна, 34 термін дії договору оренди землі, укладеного 04.10.2013 року терміном на 10 років, для розміщення, будівництва, експлуатації та обслуговування адміністративно-побутового корпусу та садових будинків Кремінецької ділянки по вул. Т. Шевченка, 73 (колишній номер 769) в с. Татарів, площею 0,6289 га (кадастровий номер: 2611091201:13:004:0051) терміном на 1 (один) рік.			
п.12	Дати дозвіл Головному управлінню Державної служби України з надзвичайних ситуацій в Івано-Франківській області, в особі Аварійно-рятувального загону спеціального призначення Головного управління Державної служби України з надзвичайних ситуацій в Івано-Франківській області (код ЄДРПОУ 08588725), адреса: м. Івано-Франківськ, вул. Б. Хмельницького, 92А, на виготовлення проекту землеустрою щодо відведення земельної ділянки площею 0,0500 га для будівництва адміністративної будівлі з гаражними приміщеннями пошуково-рятувального відділення по вул. Говерляньська у с-щі Ворохта. Проект землеустрою щодо відведення даної земельної ділянки подати на затвердження селищної ради для передачі ділянки в постійне користування.			
5	Про проведення інвентаризації земельної ділянки комунальної власності			
6	Про затвердження Положення про моніторинг Стратегії розвитку освіти Ворохтянської селищної територіальної громади на 2023-2027 рр			
7	Про затвердження Стратегії розвитку Ворохтянського ліцею Ворохтянської селищної ради Надвірнянського району Івано-Франківської області на 2023-2027 роки			
8	Про схвалення проекту Договору про співробітництво територіальних громад			

9	Про внесення змін до рішення №185-17/2021 від 23.12.2021 «Про затвердження положення про шкільний громадський бюджет, параметрів шкільного громадського бюджету в рамках реалізації грантового проекту DECIDE спільно з громадською організацією “Розвиток Громадянських Компетентностей в Україні”		
10	Про надання згоди на списання непридатних для використання споруд		
11	Про внесення змін до штатного розпису Ворохтянського ліцею		
12	Про внесення змін до штатного розпису Татарівської гімназії		
13	Про внесення змін до штатного розпису Ворохтянського ЗДО (ясел-садка) «Лісова казка»		
14	Про внесення змін до штатного розпису Татарівського ЗДО (ясел-садка) «Ліщинка»		
15	Про внесення змін до штатного розпису КО ФОК «Олімп»		
16	Про внесення змін до штатного розпису Ворохтянського центру культури, дозвілля, молоді та спорту		
17	Про внесення змін до штатного розпису Татарівського центру культури, дозвілля, молоді та спорту		
18	Про внесення змін до штатного розпису відділу освіти, культури, сім'ї, молоді та спорту Ворохтянської селищної ради		
19	Про зміни до бюджету Ворохтянської селищної ради на 2023 рік		
19.1	Про виключення об'єктів ком. власн. з об'єктів першого типу		
20	Про визначення умов оренди приміщення Ворохтянського ліцею шляхом проведення аукціону		

21	Про затвердження Програми Ворохтянської територіальної громади на 2023-24 роки підтримки військових частин Сил оборони України		
22	Про впровадження місцевої мережі стаціонарних технічних засобів (приладів контролю) для фіксації адміністративних правопорушень у сфері забезпечення безпеки дорожнього руху в автоматичному режимі		
23	Про внесення змін до рішення № 36- 3/2020 від 30.12.2020 року «Про затвердження комплексної цільової соціальної програми запобігання виникнення надзвичайних ситуацій природного і техногенного характеру та підвищення рівня готовності оперативно-рятувальної служби цивільного захисту на території Ворохтянської територіальної громади до дій за призначенням на 2021-2025 роки.		
24	Про затвердження розпоряджень селищного голови		
25	Різне		
25.1	Зволення щодо створення реабілітаційного центру		
25.2	Зволення по надорядковій та по зривах		

П.І.Б.

Депутат селищної ради

 П. Д.

Особистий підпис



БЮЛЕТЕНЬ ПОІМЕННОГО ГОЛОСУВАННЯ









Ворохтянська селищна рада восьмого скликання
Тридцять друга сесія селищної ради (16.11.2023 р.)
Результати персонального голосування

№	Назва проекту рішення	За	Проти	Утримався
X	Затвердження порядку денного			
1	Про повторне звернення депутатів Ворохтянської селищної ради щодо усунення накладок земель Карпатського Національного природного парку			
2	Про надання дозволу на відведення земельних ділянок для обслуговування ЛЕП - 110 «Ямна –Ворохта			
3	Про детальне планування територій			
п.1	Дати дозвіл на розроблення детального плану території			
	1.1. Павлову Олексію Геннадійовичу, жителю, на земельну ділянку приватної власності площею 0,3021 га кадастровий номер: 2611040300:19:004:0174, з метою зміни цільового призначення - для будівництва та обслуговування житлового будинку, господарських будівель і споруд (присадибна ділянка) по вул. Т. Шевченка у с-щі Ворохта.			
	1.2. Павлову Олексію Геннадійовичу, жителю на земельну ділянку приватної власності площею 0,2026 га кадастровий номер: 2611040300:19:004:0173, з метою зміни цільового призначення - для будівництва та обслуговування житлового будинку, господарських будівель і споруд (присадибна ділянка) по вул. Т. Шевченка у с-щі Ворохта.			
	1.3. Івасишин Наталії Богданівні, жительці, на земельну ділянку приватної власності площею 0,0584 га кадастровий номер: 2611040300:20:006:0080, з метою визначення містобудівних умов та обмежень, для будівництва та обслуговування будівель торгівлі по вул. Д. Галицького у с-щі Ворохта.			
	1.4. Сковронській Антоніні Василівні, жительці на земельну ділянку приватної власності площею 0,8803 га (кадастровий номер: 2611040300:21:008:0641), з метою зміни цільового призначення - для будівництва та обслуговування житлового будинку, господарських будівель та споруд по вул. Говерлянська в с-щі Ворохта.			
	1.5. Гереджку Юрію Юрійовичу, жителю на земельну ділянку приватної власності площею 0,0443 га (кадастровий номер: 2611040300:20:001:0195), з метою зміни цільового призначення - для будівництва та			

	обслуговування житлового будинку, господарських будівель та споруд по вул. Л. Українки в с-щі Ворохта.		
	1.6. Беляєву Дмитру Леонідовичу, жителю, на земельну ділянку приватної власності площею 0,1283 га (кадастровий номер 2611040300:20:004:0011), з метою зміни цільового призначення - для будівництва та обслуговування житлового будинку, господарських будівель та споруд по вул. Войтул в с-щі Ворохта..		
	1.7. Братівнику Денису Антоновичу, жителю на земельну ділянку приватної власності площею 0,0588 га (кадастровий номер: 2611040300:13:001:0003), з метою зміни цільового призначення - для будівництва та обслуговування житлового будинку, господарських будівель та споруд по вул. Говерляньська в с-щі Ворохта.		
	1.8. Ворохтянській селищній раді земельної ділянки комунальної власності орієнтовною площею 1,3000 га з метою - проектування та визначення місць розміщення тимчасових споруд (МАФів) та автостоянки, а також проведення реконструкції існуючих тимчасових споруд яка розташована за адресою: вул. Говерляньська в с-щі Ворохта.		
п.2	Затвердити детальний план території:		
	2.1. земельної ділянки площею 0,4657 га для будівництва та обслуговування житлового будинку, господарських будівель і споруд (присадибна ділянка) по вул. Говерляньська в с-щі Ворохта, за рахунок земель приватної власності (кадастровий номер: 2611040300:21:008:0310), Ханту Джейсону Лі, жителю		
	2.2. земельної ділянки площею 0,7220 га для будівництва та обслуговування житлового будинку, господарських будівель і споруд (присадибна ділянка) по вул. О. Довбуша в с-щі Ворохта, за рахунок земель приватної власності (кадастровий номер: 2611040300:21:008:0081), Пінчук Володимиру Вікторовичу, жителю		
	2.3. земельної ділянки площею 0,3825 га для будівництва та обслуговування житлового будинку, господарських будівель і споруд (присадибна ділянка) по вул. Миру в с-щі Ворохта, за рахунок земель приватної власності (кадастровий номер: 2611040300:21:008:0233), Якуб'як Марії Федорівні, жительці		
	2.4. земельної ділянки площею 0,0455 га (кадастровий номер: 2611040300:21:007:0295) для будівництва та обслуговування житлового будинку, господарських будівель та споруд по вул. І.Франка в с-ще Ворохта, Модуляк Лесі Миколаївні, жительці		
п.3	Внести зміни в пункти 1.3, 1.3.1. та 1.4, 1.4.1. рішення Ворохтянської селищної ради від 14.09.2023 року за № 296-31/2023 «Про внесення змін до Генерального плану с. Татарів» виклавши їх в такій редакції:		

	«Надати дозвіл на внесення змін до Генерального плану с.Татарів суміщеного з детальним планом території, що підлягає зміні цільового призначення, визначених проектом зонування територій села як зона сільськогосподарського призначення, орієнтовною площею 0,78 га (в тому числі площами 0,28 га та 0,18 га) з метою визначення функціонального призначення територій - землі житлової садибної забудови по вул. І. Франка в с. Татарів.			
п.4	Відмовити Одайській Оксані Вікторівні, жительці у наданні дозволу на розроблення детального плану території площею 1,0891 га кадастровий номер: 2611040300:19:003:0067 по вул. Андрія Шептицького (колишня вул. Руднева) у с-ще Ворохта для будівництва та обслуговування об'єктів рекреаційного призначення (код 07.01), у зв'язку із невідповідності до Генерального плану території с-ща Ворохта.			
4	Про розгляд земельних питань			
п.1	Затвердити технічну документацію із землеустрою щодо встановлення меж земельної ділянки в натурі (на місцевості):			
	1.1. земельної ділянки площею 0,0282 га (кадастровий номер: 2611040300:21:008:0642) для будівництва та обслуговування житлового будинку, господарських будівель та споруд по вул. Д. Галицького у с-щі Ворохта, Стелько Людмилі Василівні, жительці та передати земельну ділянку у власність.			
	1.2. земельної ділянки площею 0,1500 га (кадастровий номер: 2611040300:20:001:0403) для будівництва та обслуговування житлового будинку, господарських будівель та споруд по вул. О. Довбуша, у с-щі Ворохта, Палійчуку Івану Петровичу, жителю та передати земельну ділянку у власність.			
	1.3. земельної ділянки площею 0,1500 га (кадастровий номер: 2611040300:20:004:0306) для будівництва та обслуговування житлового будинку, господарських будівель та споруд по вул. Войтул у с-щі Ворохта, Левко			

	Марії Федорівні, жительці та передати земельну ділянку у власність.		
	1.4. земельної ділянки площею 0,1808 га (кадастровий номер: 2611091201:14:003:0138) для будівництва та обслуговування житлового будинку, господарських будівель та споруд по вул. Миру у с. Татарів, Гребик Ірині Миколаївні, жительці та передати земельну ділянку у власність.		
	1.5. земельної ділянки площею 0,1500 га (кадастровий номер: 2611040300:20:003:0121) для будівництва та обслуговування житлового будинку, господарських будівель та споруд по вул. Довбуша, 3А у с-щі Ворохта, Мірусу Петру Романовичу, жителю, Мірус Марії Дмитрівні, жительці, Мірус Антоніні Петрівні, жительці, Тимків Анні Михайлівні, жительці та передати земельну ділянку у спільну часткову власність.		
п.2	Затвердити проект землеустрою щодо зміни цільового призначення:		
	2.1. земельної ділянки площею 0,4657 га (кадастровий номер: 2611040300:21:008:0310) із земель для будівництва та обслуговування об'єктів туристичної інфраструктури та закладів громадського харчування (для будівництва та обслуговування житлового будинку, господарських будівель та споруд) по вул. Говерлянська у с-щі Ворохта, Ханту Джейсон Лі, жителю		
	2.2. земельної ділянки площею 0,3000 га (кадастровий номер: 2611091201:14:003:0027) із земель для ведення особистого селянського господарства у землі житлової та громадської забудови (для будівництва та обслуговування житлового будинку, господарських будівель та споруд) по вул. о. Михайла Косила у с. Татарів, Шишкіну Святославу Миколайовичу жителю ...		
	2.3. земельної ділянки площею 0,7220 га (кадастровий номер: 2611040300:21:008:0081) із земель для ведення особистого селянського господарства у землі житлової та громадської забудови (для будівництва та обслуговування житлового будинку, господарських будівель та споруд) по вул. Говерлянська у с-щі Ворохта, Пінчуку Володимирі Вікторовичу, жителю		
	2.4. земельної ділянки площею 0,2549 га (кадастровий номер: 2611040300:21:008:0233) із земель для ведення особистого селянського господарства у землі житлової та громадської забудови (для будівництва та обслуговування житлового будинку, господарських будівель та споруд) по вул. Миру у с-щі Ворохта Якуб'як Марії Федорівні жительці		
	2.5. земельної ділянки площею 0,1667 га (кадастровий номер: 2611091201:13:005:0084) із земель для ведення		

	<p>особистого селянського господарства у землі житлової та громадської забудови (для будівництва та обслуговування житлового будинку, господарських будівель та споруд) по вул. І. Франка у с. Татарів, Білоткач Регіні Собіржанівні жительці с.....</p>			
	<p>2.6. земельної ділянки площею 0,0333 га (кадастровий номер: 2611091201:13:005:0085) із земель для ведення особистого селянського господарства у землі житлової та громадської забудови (для будівництва та обслуговування житлового будинку, господарських будівель та споруд) по вул. І. Франка у с. Татарів, Білоткач Регіні Собіржанівні, жительці</p>			
	<p>2.7. земельної ділянки площею 0,0856 га (кадастровий номер: 2611091201:13:008:0169) із земель для ведення особистого селянського господарства у землі житлової та громадської забудови (для будівництва та обслуговування житлового будинку, господарських будівель та споруд) по вул. Курортна у с. Татарів, Клочко Яні Сергіївні, жительці</p>			
	<p>2.8. земельної ділянки площею 0,3654 га кадастровий номер: 2611091201:13:003:0107 із земель для ведення особистого селянського господарства у землі житлової та громадської забудови (для будівництва та обслуговування будівель торгівлі) по вул. Незалежності у с. Татарів, Тенюх Світлані Василівні, жительці</p>			
	<p>2.9. земельної ділянки площею 0,0596 га (кадастровий номер: 2611091201:13:003:0109) із земель для будівництва та обслуговування житлового будинку, господарських будівель та споруд в землі - для будівництва та обслуговування будівель торгівлі по вул. Незалежності в с. Татарів, Тенюх Світлані Василівні, жительці</p>			
	<p>2.10. земельної ділянки площею 0,0830 га кадастровий номер: 2611091201:13:006:0081 із земель для ведення особистого селянського господарства у землі житлової та громадської забудови (для будівництва та обслуговування житлового будинку, господарських будівель та споруд) по вул. Т. Шевченка у с. Татарів, Казимирів Марії Миколаївні, жительці</p>			
	<p>2.11. земельної ділянки площею 0,0455 га (кадастровий номер: 2611040300:21:007:0295) із земель для ведення особистого селянського господарства в землі для будівництва та обслуговування житлового будинку, господарських будівель та споруд по вул. І.Франка в с-щі Ворохта, Модуляк Лесі Миколаївні, жительці</p>			
	<p>2.12. земельної ділянки площею 0,3072 га (кадастровий номер: 2611091201:13:006:0001) із земель для ведення особистого селянського господарства у землі житлової та громадської забудови (для будівництва та обслуговування об'єктів туристичної інфраструктури та закладів громадського харчування по вул. Т. Шевченка у с. Татарів, Бородайку Павлу Костянтиновичу, жителя</p>			

		
	2.13. земельної ділянки площею 0,0700 га (кадастровий номер: 2611040300:20:006:0131) із земель для ведення особистого селянського господарства у землі житлової та громадської забудови (для будівництва та обслуговування об'єктів туристичної інфраструктури та закладів громадського харчування) по вул. Д. Галицького у с-щі Ворохта, Савчуку Дмитру Богдановичу, жителю		
п.3	Дати дозвіл на виготовлення проекту землеустрою щодо відведення:		
	3.1. земельної ділянки з земель комунальної власності площею 0,0294 га для сінокосіння і випасання худоби (код 01.08.) по вул. Д. Галицького у с-щі Ворохта, Сліпчук Аллі Дмитрівні жителям		
	Проект відведення даної земельної ділянки подати на затвердження селищної ради для надання в оренду.		
	3.2. земельної ділянки з земель комунальної власності площею 0,0301 га для сінокосіння і випасання худоби (код 01.08.) по вул. Д. Галицького у с-щі Ворохта, Дидинчук Любов Миколаївні жителям		
	Проект відведення даної земельної ділянки подати на затвердження селищної ради для надання в оренду.		
	3.3. земельної ділянки з земель комунальної власності площею 0,2700 га для будівництва обслуговування інших будівель громадської забудови по вул. Д. Галицького у с-щі Ворохта, Капштану Павлу Павловичу, жителю		
	Проект відведення даної земельної ділянки подати на затвердження селищної ради для надання в оренду.		
	3.4. земельної ділянки з земель комунальної власності площею 0,2403 га для розміщення та експлуатації основних, підсобних та допоміжних будівель та споруд підприємств переробної, машинобудівної та іншої промисловості по вул. Заводська у с-щі Ворохта, Палійчуку Степану Петровичу, жителю		
	Проект відведення даної земельної ділянки подати на затвердження селищної ради для надання в оренду.		
п.4	Затвердити проект землеустрою щодо відведення:		
	4.1. земельної ділянки із земель комунальної власності площею 0,1114 га (кадастровий номер: 2611040300:20:003:0120) для сінокосіння і випасання худоби по вул. Д. Галицького у с-щі Ворохта, Мироненку Миколі Вікторовичу, жителю		
	та передати земельну ділянку у оренду терміном на 49 років.		
	4.2. земельної ділянки із земель комунальної власності площею 0,0058 га (кадастровий номер: 2611040300:20:006:0146) для будівництва та обслуговування будівель торгівлі по вул. Д. Галицького, 35А в с-щі Ворохта, Пипичу Віталію Степановичу, жителю		
	та передати ділянку в оренду		

	терміном на 10 років.			
	4.3. земельної ділянки з земель комунальної власності площею 0,0957 га для обслуговування будівлі Івано-Франківського обласного державного центру туризму і краєзнавства учнівської молоді по вул. Д.Галицького, 8 в с-щі Ворохта, Івано-Франківському обласному державному центру туризму і краєзнавства учнівської молоді, юридична адреса: та передати ділянку в постійне користування.			
п.5	Відмовити Костів Ользі Іванівні, жительці у наданні дозволу на виготовлення проекту землеустрою щодо відведення земельної ділянки в оренду з земель комунальної власності площею 0,0470 га по вул. О. Довбуша у с-щі Ворохта для сінокосіння та випасання худоби, відповідно до пункту 3 статті 123 Земельного кодексу України, а також за рекомендацією комісії (залишити земельну ділянку як землі загального користування без права надання в користування громадян).			
п.6	6. Дати дозвіл Ворохтянській селищній раді на виготовлення технічної документації із землеустрою щодо проведення інвентаризації земельної ділянки площею 0,3326 га кадастровий номер: 2611091201:13:011:0161 із цільовим призначенням - водні об'єкти загального користування у с. Татарів вул. О. Довбуша.			
п.7	Дозволити Ворохтянській селищній раді виготовити технічну документацію із землеустрою щодо розподілу земельної ділянки загальної площею 0,3733 га (кадастровий номер 2611040300:20:006:0139) на земельні ділянки 0,0360 га (для подальшого надання її під обслуговування релігійної споруди (Церкви) та 0,3373 га (яка залишиться як землі рекреаційного призначення) по вул. Д. Галицького у с-щі Ворохта.			Виключити
п.8	Дати дозвіл Ворохтянській селищній раді на виготовлення технічної документації із землеустрою щодо інвентаризації земельної ділянки комунальної власності орієнтовною площею 0,4000 га, із цільовим призначенням - для будівництва та обслуговування будівель торгівлі (з метою розміщення тимчасових споруд та МАФ), яка розташована за адресою: вул. Говерляньська в с-щі Ворохта.			
п.9	Укласти із Якимівим Мирославом Мирославовичем, жителем договір оренди на земельну ділянку площею 0,2350 га (кадастровий номер: 2611040300:20:003:0119) для будівництва та обслуговування об'єктів туристичної інфраструктури та закладів громадського харчування) по вул. Д. Галицького у с-щі Ворохта терміном на 5 років, оскільки на даній ділянці розміщено майно (нежитлова будівля, торговий комплекс), яке належить на праві власності заявнику.			
п.10	Дати дозвіл на виготовлення проекту землеустрою щодо відведення земельної ділянки в оренду з земель			

	комунальної власності площею 0,1419 га по вул. Д. Галицького, 26А у с-щі Ворохта для розміщення, будівництва, експлуатації та обслуговування будівель і споруд об'єктів передачі електричної енергії (для обслуговування будинку лінійного поста), АТ «Прикарпаттяобленерго», юридична адреса: м. Івано-Франківськ, вул. Індустріальна, 34. Проект землеустрою подати на затвердження селищної ради для надання земельної ділянки в оренду.			
п.11	Продовжити АТ «Прикарпаттяобленерго», юридична адреса: м. Івано-Франківськ, вул. Індустріальна, 34 термін дії договору оренди землі, укладеного 04.10.2013 року терміном на 10 років, для розміщення, будівництва, експлуатації та обслуговування адміністративно-побутового корпусу та садових будинків Кремінецької дільниці по вул. Т. Шевченка, 73 (колишній номер 769) в с. Татарів, площею 0,6289 га (кадастровий номер: 2611091201:13:004:0051) терміном на 1 (один) рік.			
п.12	Дати дозвіл Головному управлінню Державної служби України з надзвичайних ситуацій в Івано-Франківській області, в особі Аварійно-рятувального загону спеціального призначення Головного управління Державної служби України з надзвичайних ситуацій в Івано-Франківській області (код ЄДРПОУ 08588725), адреса: м. Івано-Франківськ, вул. Б. Хмельницького, 92А, на виготовлення проекту землеустрою щодо відведення земельної ділянки площею 0,0500 га для будівництва адміністративної будівлі з гаражними приміщеннями пошуково-рятувального відділення по вул. Говерляньська у с-щі Ворохта. Проект землеустрою щодо відведення даної земельної ділянки подати на затвердження селищної ради для передачі ділянки в постійне користування.			
5	Про проведення інвентаризації земельної ділянки комунальної власності			
6	Про затвердження Положення про моніторинг Стратегії розвитку освіти Ворохтянської селищної територіальної громади на 2023-2027 рр			
7	Про затвердження Стратегії розвитку Ворохтянського ліцею Ворохтянської селищної ради Надвірнянського району Івано-Франківської області на 2023-2027 роки			
8	Про схвалення проекту Договору про співробітництво територіальних громад			

9	Про внесення змін до рішення №185-17/2021 від 23.12.2021 «Про затвердження положення про шкільний громадський бюджет, параметрів шкільного громадського бюджету в рамках реалізації грантового проекту DECIDE спільно з громадською організацією “Розвиток Громадянських Компетентностей в Україні”		
10	Про надання згоди на списання непридатних для використання споруд		
11	Про внесення змін до штатного розпису Ворохтянського ліцею		
12	Про внесення змін до штатного розпису Татарівської гімназії		
13	Про внесення змін до штатного розпису Ворохтянського ЗДО (ясел-садка) «Лісова казка»		
14	Про внесення змін до штатного розпису Татарівського ЗДО (ясел-садка) «Ліщинка»		
15	Про внесення змін до штатного розпису КО ФОК «Олімп»		
16	Про внесення змін до штатного розпису Ворохтянського центру культури, дозвілля, молоді та спорту		
17	Про внесення змін до штатного розпису Татарівського центру культури, дозвілля, молоді та спорту		
18	Про внесення змін до штатного розпису відділу освіти, культури, сім'ї, молоді та спорту Ворохтянської селищної ради		
19	Про зміни до бюджету Ворохтянської селищної ради на 2023 рік		
19.1.	Про виконання об'єктів інв. плану ком. власн. до ^{одерж.} першої півроку		
20	Про визначення умов оренди приміщення Ворохтянського ліцею шляхом проведення аукціону		

21	Про затвердження Програми Ворохтянської територіальної громади на 2023-24 роки підтримки військових частин Сил оборони України			
22	Про впровадження місцевої мережі стаціонарних технічних засобів (приладів контролю) для фіксації адміністративних правопорушень у сфері забезпечення безпеки дорожнього руху в автоматичному режимі			
23	Про внесення змін до рішення № 36- 3/2020 від 30.12.2020 року «Про затвердження комплексної цільової соціальної програми запобігання виникнення надзвичайних ситуацій природного і техногенного характеру та підвищення рівня готовності оперативно-рятувальної служби цивільного захисту на території Ворохтянської територіальної громади до дій за призначенням на 2021-2025 роки.			
24	Про затвердження розпоряджень селищного голови			
25	Різне			
25.1	<i>Звернути увагу обласну службу</i>			
25.2	<i>Звернути увагу на звітність та гроші</i>			

П.І.Б.
Селищний голова

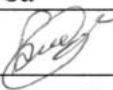

Взв'язь О. М.

Особистий підпис



БЮЛЕТЕНЬ ПОІМЕННОГО ГОЛОСУВАННЯ

Ворохтянська селищна рада восьмого скликання
Тридцять друга сесія селищної ради (16.11.2023 р.)
Результати персонального голосування

№	Назва проекту рішення	За	Проти	Утримався
X	Затвердження порядку денного			
1	Про повторне звернення депутатів Ворохтянської селищної ради щодо усунення накладок земель Карпатського Національного природного парку			
2	Про надання дозволу на відведення земельних ділянок для обслуговування ЛЕП - 110 «Ямна –Ворохта	—		
3	Про детальне планування територій	—		
п.1	Дати дозвіл на розроблення детального плану території	—		
	1.1. Павлову Олексію Геннадійовичу, жителю, на земельну ділянку приватної власності площею 0,3021 га кадастровий номер: 2611040300:19:004:0174, з метою зміни цільового призначення - для будівництва та обслуговування житлового будинку, господарських будівель і споруд (присадибна ділянка) по вул. Т. Шевченка у с-щі Ворохта.	—		
	1.2. Павлову Олексію Геннадійовичу, жителю, на земельну ділянку приватної власності площею 0,2026 га кадастровий номер: 2611040300:19:004:0173, з метою зміни цільового призначення - для будівництва та обслуговування житлового будинку, господарських будівель і споруд (присадибна ділянка) по вул. Т. Шевченка у с-щі Ворохта.	—		
	1.3. Івасишин Наталії Богданівні, жительці, на земельну ділянку приватної власності площею 0,0584 га кадастровий номер: 2611040300:20:006:0080, з метою визначення містобудівних умов та обмежень, для будівництва та обслуговування будівель торгівлі по вул. Д. Галицького у с-щі Ворохта.	—		
	1.4. Сковронській Антоніні Василівні, жительці, на земельну ділянку приватної власності площею 0,8803 га (кадастровий номер: 2611040300:21:008:0641), з метою зміни цільового призначення - для будівництва та обслуговування житлового будинку, господарських будівель та споруд по вул. Говерлянська в с-щі Ворохта.	—		
	1.5. Гереджуку Юрію Юрійовичу, жителю, на земельну ділянку приватної власності площею 0,0443 га (кадастровий номер: 2611040300:20:001:0195), з метою зміни цільового призначення - для будівництва та	—		

	обслуговування житлового будинку, господарських будівель та споруд по вул. Л. Українки в с-щі Ворохта.	—		
	1.6. Беляєву Дмитру Леонідовичу, жителю, на земельну ділянку приватної власності площею 0,1283 га (кадастровий номер 2611040300:20:004:0011), з метою зміни цільового призначення - для будівництва та обслуговування житлового будинку, господарських будівель та споруд по вул. Войтул в с-щі Ворохта..	—		
	1.7. Братівнику Денису Антоновичу, жителю на земельну ділянку приватної власності площею 0,0588 га (кадастровий номер: 2611040300:13:001:0003), з метою зміни цільового призначення - для будівництва та обслуговування житлового будинку, господарських будівель та споруд по вул. Говерляньська в с-щі Ворохта.	—		
	1.8. Ворохтянській селищній раді земельної ділянки комунальної власності орієнтовною площею 1,3000 га з метою - проектування та визначення місць розміщення тимчасових споруд (МАФів) та автостоянки, а також проведення реконструкції існуючих тимчасових споруд, яка розташована за адресою: вул. Говерляньська в с-щі Ворохта.	—		
п.2	Затвердити детальний план території:			
	2.1. земельної ділянки площею 0,4657 га для будівництва та обслуговування житлового будинку, господарських будівель і споруд (присадибна ділянка) по вул. Говерляньська в с-щі Ворохта, за рахунок земель приватної власності (кадастровий номер: 2611040300:21:008:0310), Ханту Джейсону Лі, жителю	—		
	2.2. земельної ділянки площею 0,7220 га для будівництва та обслуговування житлового будинку, господарських будівель і споруд (присадибна ділянка) по вул. О. Довбуша в с-щі Ворохта, за рахунок земель приватної власності (кадастровий номер: 2611040300:21:008:0081), Пінчук Володимиру Вікторовичу, жителю	—		
	2.3. земельної ділянки площею 0,3825 га для будівництва та обслуговування житлового будинку, господарських будівель і споруд (присадибна ділянка) по вул. Миру в с-щі Ворохта, за рахунок земель приватної власності (кадастровий номер: 2611040300:21:008:0233), Якуб'як Марії Федорівні, жителям	—		
	2.4. земельної ділянки площею 0,0455 га (кадастровий номер: 2611040300:21:007:0295) для будівництва та обслуговування житлового будинку, господарських будівель та споруд по вул. І.Франка в с-ще Ворохта, Модуляк Лесі Миколаївні, жителям	—		
п.3	Внести зміни в пункти 1.3, 1.3.1. та 1.4, 1.4.1. рішення Ворохтянської селищної ради від 14.09.2023 року за № 296-31/2023 «Про внесення змін до Генерального плану с. Татарів» виклавши їх в такій редакції:	—		

	«Надати дозвіл на внесення змін до Генерального плану с.Татарів суміщеного з детальним планом території, що підлягає зміні цільового призначення, визначених проектом зонування територій села як зона сільськогосподарського призначення, орієнтовною площею 0,78 га (в тому числі площами 0,28 га та 0,18 га) з метою визначення функціонального призначення територій - землі житлової садибної забудови по вул. І. Франка в с. Татарів.	—		
п.4	Відмовити Одайській Оксані Вікторівні, жительці у наданні дозволу на розроблення детального плану території площею 1,0891 га кадастровий номер: 2611040300:19:003:0067 по вул. Андрія Шептицького (колишня вул. Руднева) у с-ще Ворохта для будівництва та обслуговування об'єктів рекреаційного призначення (код 07.01), у зв'язку із невідповідності до Генерального плану території с-ща Ворохта.	—		
4	Про розгляд земельних питань	—		
п.1	Затвердити технічну документацію із землеустрою щодо встановлення меж земельної ділянки в натурі (на місцевості):	—		
	1.1. земельної ділянки площею 0,0282 га (кадастровий номер: 2611040300:21:008:0642) для будівництва та обслуговування житлового будинку, господарських будівель та споруд по вул. Д. Галицького у с-щі Ворохта, Стелько Людмилі Василівні, жительці та передати земельну ділянку у власність.	—		
	1.2. земельної ділянки площею 0,1500 га (кадастровий номер: 2611040300:20:001:0403) для будівництва та обслуговування житлового будинку, господарських будівель та споруд по вул. О. Довбуша, у с-щі Ворохта, Палійчуку Івану Петровичу, жителю та передати земельну ділянку у власність.	—		
	1.3. земельної ділянки площею 0,1500 га (кадастровий номер: 2611040300:20:004:0306) для будівництва та обслуговування житлового будинку, господарських будівель та споруд по вул. Войтул у с-щі Ворохта, Левко	—		

	Марії Федорівні, жительці та передати земельну ділянку у власність.	—		
	1.4. земельної ділянки площею 0,1808 га (кадастровий номер: 2611091201:14:003:0138) для будівництва та обслуговування житлового будинку, господарських будівель та споруд по вул. Миру у с. Татарів, Гребик Ірині Миколаївні, жительці та передати земельну ділянку у власність.	—		
	1.5. земельної ділянки площею 0,1500 га (кадастровий номер: 2611040300:20:003:0121) для будівництва та обслуговування житлового будинку, господарських будівель та споруд по вул. Довбуша, 3А у с-щі Ворохта, Мірусу Петру Романовичу, жителю, Мірус Марії Дмитрівні, жительці, Мірус Антоніні Петрівні, жительці, Тимків Анні Михайлівні, жительці та передати земельну ділянку у спільну часткову власність.	—		
п.2	Затвердити проект землеустрою щодо зміни цільового призначення:	—		
	2.1. земельної ділянки площею 0,4657 га (кадастровий номер: 2611040300:21:008:0310) із земель для будівництва та обслуговування об'єктів туристичної інфраструктури та закладів громадського харчування (для будівництва та обслуговування житлового будинку, господарських будівель та споруд) по вул. Говерляньська у с-щі Ворохта, Ханту Джейсон Лі, жителю	—		
	2.2. земельної ділянки площею 0,3000 га (кадастровий номер: 2611091201:14:003:0027) із земель для ведення особистого селянського господарства у землі житлової та громадської забудови (для будівництва та обслуговування житлового будинку, господарських будівель та споруд) по вул. о. Михайла Косила у с. Татарів, Шишкіну Святославу Миколайовичу жителю ...	—		
	2.3. земельної ділянки площею 0,7220 га (кадастровий номер: 2611040300:21:008:0081) із земель для ведення особистого селянського господарства у землі житлової та громадської забудови (для будівництва та обслуговування житлового будинку, господарських будівель та споруд) по вул. Говерляньська у с-щі Ворохта, Пінчуку Володимиру Вікторовичу, жителю	—		
	2.4. земельної ділянки площею 0,2549 га (кадастровий номер: 2611040300:21:008:0233) із земель для ведення особистого селянського господарства у землі житлової та громадської забудови (для будівництва та обслуговування житлового будинку, господарських будівель та споруд) по вул. Миру у с-щі Ворохта Якуб'як Марії Федорівні жительці	—		
	2.5. земельної ділянки площею 0,1667 га (кадастровий номер: 2611091201:13:005:0084) із земель для ведення	—		

	<p>особистого селянського господарства у землі житлової та громадської забудови (для будівництва та обслуговування житлового будинку, господарських будівель та споруд) по вул. І. Франка у с. Татарів, Білоткач Регіні Собіржанівні жительці с.....</p>	—		
	<p>2.6. земельної ділянки площею 0,0333 га (кадастровий номер: 2611091201:13:005:0085) із земель для ведення особистого селянського господарства у землі житлової та громадської забудови (для будівництва та обслуговування житлового будинку, господарських будівель та споруд) по вул. І. Франка у с. Татарів, Білоткач Регіні Собіржанівні, жительці</p>	—		
	<p>2.7. земельної ділянки площею 0,0856 га (кадастровий номер: 2611091201:13:008:0169) із земель для ведення особистого селянського господарства у землі житлової та громадської забудови (для будівництва та обслуговування житлового будинку, господарських будівель та споруд) по вул. Курортна у с. Татарів, Клочко Яні Сергіївні, жительці</p>	—		
	<p>2.8. земельної ділянки площею 0,3654 га кадастровий номер: 2611091201:13:003:0107 із земель для ведення особистого селянського господарства у землі житлової та громадської забудови (для будівництва та обслуговування будівель торгівлі) по вул. Незалежності у с. Татарів, Тенюх Світлані Василівні, жительці</p>	—		
	<p>2.9. земельної ділянки площею 0,0596 га (кадастровий номер: 2611091201:13:003:0109) із земель для будівництва та обслуговування житлового будинку, господарських будівель та споруд в землі - для будівництва та обслуговування будівель торгівлі по вул. Незалежності в с. Татарів, Тенюх Світлані Василівні, жительці</p>	—		
	<p>2.10. земельної ділянки площею 0,0830 га кадастровий номер: 2611091201:13:006:0081 із земель для ведення особистого селянського господарства у землі житлової та громадської забудови (для будівництва та обслуговування житлового будинку, господарських будівель та споруд) по вул. Т. Шевченка у с. Татарів, Казимирів Марії Миколаївні, жительці</p>	—		
	<p>2.11. земельної ділянки площею 0,0455 га (кадастровий номер: 2611040300:21:007:0295) із земель для ведення особистого селянського господарства в землі для будівництва та обслуговування житлового будинку, господарських будівель та споруд по вул. І.Франка в с-щі Ворохта, Модуляк Лесі Миколаївні, жительці</p>	—		
	<p>2.12. земельної ділянки площею 0,3072 га (кадастровий номер: 2611091201:13:006:0001) із земель для ведення особистого селянського господарства у землі житлової та громадської забудови (для будівництва та обслуговування об'єктів туристичної інфраструктури та закладів громадського харчування по вул. Т. Шевченка у с. Татарів, Бородайку Павлу Костянтиновичу, жителю</p>	—		

			
	2.13. земельної ділянки площею 0,0700 га (кадастровий номер: 2611040300:20:006:0131) із земель для ведення особистого селянського господарства у землі житлової та громадської забудови (для будівництва та обслуговування об'єктів туристичної інфраструктури та закладів громадського харчування) по вул. Д. Галицького у с-щі Ворохта, Савчуку Дмитру Богдановичу, жителю	—		
п.3	Дати дозвіл на виготовлення проекту землеустрою щодо відведення:	—		
	3.1. земельної ділянки з земель комунальної власності площею 0,0294 га для сінокосіння і випасання худоби (код 01.08.) по вул. Д. Галицького у с-щі Ворохта, Сліпчук Аллі Дмитрівні жителям	—		
	Проект відведення даної земельної ділянки подати на затвердження селищної ради для надання в оренду.			
	3.2. земельної ділянки з земель комунальної власності площею 0,0301 га для сінокосіння і випасання худоби (код 01.08.) по вул. Д. Галицького у с-щі Ворохта, Дидинчук Любов Миколаївні жителям	—		
	Проект відведення даної земельної ділянки подати на затвердження селищної ради для надання в оренду.			
	3.3. земельної ділянки з земель комунальної власності площею 0,2700 га для будівництва обслуговування інших будівель громадської забудови по вул. Д. Галицького у с-щі Ворохта, Капштану Павлу Павловичу, жителю	—		
	Проект відведення даної земельної ділянки подати на затвердження селищної ради для надання в оренду.			
	3.4. земельної ділянки з земель комунальної власності площею 0,2403 га для розміщення та експлуатації основних, підсобних та допоміжних будівель та споруд підприємств переробної, машинобудівної та іншої промисловості по вул. Заводська у с-щі Ворохта, Палійчуку Степану Петровичу, жителю	—		
	Проект відведення даної земельної ділянки подати на затвердження селищної ради для надання в оренду.			
п.4	Затвердити проект землеустрою щодо відведення:	—		
	4.1. земельної ділянки із земель комунальної власності площею 0,1114 га (кадастровий номер: 2611040300:20:003:0120) для сінокосіння і випасання худоби по вул. Д. Галицького у с-щі Ворохта, Мироненку Миколі Вікторовичу, жителю	—		
	та передати земельну ділянку у оренду терміном на 49 років.			
	4.2. земельної ділянки із земель комунальної власності площею 0,0058 га (кадастровий номер: 2611040300:20:006:0146) для будівництва та обслуговування будівель торгівлі по вул. Д. Галицького, 35А в с-щі Ворохта, Пипичу Віталію Степановичу, жителю	—		
	та передати ділянку в оренду			


	терміном на 10 років.			
	4.3. земельної ділянки з земель комунальної власності площею 0,0957 га для обслуговування будівлі Івано-Франківського обласного державного центру туризму і краєзнавства учнівської молоді по вул. Д.Галицького, 8 в с-щі Ворохта, Івано-Франківському обласному державному центру туризму і краєзнавства учнівської молоді, юридична адреса: та передати ділянку в постійне користування.	—		
п.5	Відмовити Костів Ользі Іванівні, жительці у наданні дозволу на виготовлення проекту землеустрою щодо відведення земельної ділянки в оренду з земель комунальної власності площею 0,0470 га по вул. О. Довбуша у с-щі Ворохта для сінокосіння та випасання худоби, відповідно до пункту 3 статті 123 Земельного кодексу України, а також за рекомендацією комісії (залишити земельну ділянку як землі загального користування без права надання в користування громадян).	—		
п.6	6. Дати дозвіл Ворохтянській селищній раді на виготовлення технічної документації із землеустрою щодо проведення інвентаризації земельної ділянки площею 0,3326 га кадастровий номер: 2611091201:13:011:0161 із цільовим призначенням - водні об'єкти загального користування у с. Татарів вул. О. Довбуша.	—		
п.7	Дозволити Ворохтянській селищній раді виготовити технічну документацію із землеустрою щодо розподілу земельної ділянки загальної площею 0,3733 га (кадастровий номер 2611040300:20:006:0139) на земельні ділянки 0,0360 га (для подальшого надання її під обслуговування релігійної споруди (Церкви) та 0,3373 га (яка залишиться як землі рекреаційного призначення) по вул. Д. Галицького у с-щі Ворохта.	—		
п.8	Дати дозвіл Ворохтянській селищній раді на виготовлення технічної документації із землеустрою щодо інвентаризації земельної ділянки комунальної власності орієнтовною площею 0,4000 га, із цільовим призначенням - для будівництва та обслуговування будівель торгівлі (з метою розміщення тимчасових споруд та МАФ), яка розташована за адресою: вул. Говерляньська в с-щі Ворохта.	—		
п.9	Укласти із Якимівим Мирославом Мирославовичем, жителем договір оренди на земельну ділянку площею 0,2350 га (кадастровий номер: 2611040300:20:003:0119) для будівництва та обслуговування об'єктів туристичної інфраструктури та закладів громадського харчування) по вул. Д. Галицького у с-щі Ворохта терміном на 5 років, оскільки на даній ділянці розміщено майно (нежитлова будівля, торговий комплекс), яке належить на праві власності заявнику.	—		
п.10	Дати дозвіл на виготовлення проекту землеустрою щодо відведення земельної ділянки в оренду з земель	—		

	комунальної власності площею 0,1419 га по вул. Д. Галицького, 26А у с-щі Ворохта для розміщення, будівництва, експлуатації та обслуговування будівель і споруд об'єктів передачі електричної енергії (для обслуговування будинку лінійного поста), АТ «Прикарпаттяобленерго», юридична адреса: м. Івано-Франківськ, вул. Індустріальна, 34. Проект землеустрою подати на затвердження селищної ради для надання земельної ділянки в оренду.			
п.11	Продовжити АТ «Прикарпаттяобленерго», юридична адреса: м. Івано-Франківськ, вул. Індустріальна, 34 термін дії договору оренди землі, укладеного 04.10.2013 року терміном на 10 років, для розміщення, будівництва, експлуатації та обслуговування адміністративно-побутового корпусу та садових будинків Кремінецької ділянки по вул. Т. Шевченка, 73 (колишній номер 769) в с. Татарів, площею 0,6289 га (кадастровий номер: 2611091201:13:004:0051) терміном на 1 (один) рік.			
п.12	Дати дозвіл Головному управлінню Державної служби України з надзвичайних ситуацій в Івано-Франківській області, в особі Аварійно-рятувального загону спеціального призначення Головного управління Державної служби України з надзвичайних ситуацій в Івано-Франківській області (код ЄДРПОУ 08588725), адреса: м. Івано-Франківськ, вул. Б. Хмельницького, 92А, на виготовлення проекту землеустрою щодо відведення земельної ділянки площею 0,0500 га для будівництва адміністративної будівлі з гаражними приміщеннями пошуково-рятувального відділення по вул. Говерлянська у с-щі Ворохта. Проект землеустрою щодо відведення даної земельної ділянки подати на затвердження селищної ради для передачі ділянки в постійне користування.			
5	Про проведення інвентаризації земельної ділянки комунальної власності			
6	Про затвердження Положення про моніторинг Стратегії розвитку освіти Ворохтянської селищної територіальної громади на 2023-2027 рр			
7	Про затвердження Стратегії розвитку Ворохтянського ліцею Ворохтянської селищної ради Надвірнянського району Івано-Франківської області на 2023-2027 роки			
8	Про схвалення проекту Договору про співробітництво територіальних громад			

9	Про внесення змін до рішення №185-17/2021 від 23.12.2021 «Про затвердження положення про шкільний громадський бюджет, параметрів шкільного громадського бюджету в рамках реалізації грантового проекту DECIDE спільно з громадською організацією “Розвиток Громадянських Компетентностей в Україні”	—		
10	Про надання згоди на списання непридатних для використання споруд	—		
11	Про внесення змін до штатного розпису Ворохтянського ліцею	—		
12	Про внесення змін до штатного розпису Татарівської гімназії	—		
13	Про внесення змін до штатного розпису Ворохтянського ЗДО (ясел-садка) «Лісова казка»	—		
14	Про внесення змін до штатного розпису Татарівського ЗДО (ясел-садка) «Ліщинка»	—		
15	Про внесення змін до штатного розпису КО ФОК «Олімп»	—		
16	Про внесення змін до штатного розпису Ворохтянського центру культури, дозвілля, молоді та спорту	—		
17	Про внесення змін до штатного розпису Татарівського центру культури, дозвілля, молоді та спорту	—		
18	Про внесення змін до штатного розпису відділу освіти, культури, сім’ї, молоді та спорту Ворохтянської селищної ради	—		
19	Про зміни до бюджету Ворохтянської селищної ради на 2023 рік	—		
20	Про визначення умов оренди приміщення Ворохтянського ліцею шляхом проведення аукціону	—		











21	Про затвердження Програми Ворохтянської територіальної громади на 2023-24 роки підтримки військових частин Сил оборони України	—		
22	Про впровадження місцевої мережі стаціонарних технічних засобів (приладів контролю) для фіксації адміністративних правопорушень у сфері забезпечення безпеки дорожнього руху в автоматичному режимі	—		
23	Про внесення змін до рішення № 36- 3/2020 від 30.12.2020 року «Про затвердження комплексної цільової соціальної програми запобігання виникнення надзвичайних ситуацій природного і техногенного характеру та підвищення рівня готовності оперативно-рятувальної служби цивільного захисту на території Ворохтянської територіальної громади до дій за призначенням на 2021-2025 роки.	—		
24	Про затвердження розпоряджень селищного голови	—		
25	Різне	—		











П.І.Б.
 Депутат селищної ради Вішовець Г. З.







Особистий підпис 










БЮЛЕТЕНЬ ПОІМЕННОГО ГОЛОСУВАННЯ









Ворохтянська селищна рада восьмого скликання
Тридцять друга сесія селищної ради (16.11.2023 р.)
Результати персонального голосування








№	Назва проекту рішення	За	Проти	Утримався
X	Затвердження порядку денного		—	—
1	Про повторне звернення депутатів Ворохтянської селищної ради щодо усунення накладок земель Карпатського Національного природного парку		—	—
2	Про надання дозволу на відведення земельних ділянок для обслуговування ЛЕП - 110 «Ямна –Ворохта		—	—
3	Про детальне планування територій		—	—
п.1	Дати дозвіл на розроблення детального плану території		—	—
	1.1. Павлову Олексію Геннадійовичу, жителю , на земельну ділянку приватної власності площею 0,3021 га кадастровий номер: 2611040300:19:004:0174, з метою зміни цільового призначення - для будівництва та обслуговування житлового будинку, господарських будівель і споруд (присадибна ділянка) по вул. Т. Шевченка у с-щі Ворохта.		—	—
	1.2. Павлову Олексію Геннадійовичу, жителю на земельну ділянку приватної власності площею 0,2026 га кадастровий номер: 2611040300:19:004:0173, з метою зміни цільового призначення - для будівництва та обслуговування житлового будинку, господарських будівель і споруд (присадибна ділянка) по вул. Т. Шевченка у с-щі Ворохта.		—	—
	1.3. Івасишин Наталії Богданівні, жительці , на земельну ділянку приватної власності площею 0,0584 га кадастровий номер: 2611040300:20:006:0080, з метою визначення містобудівних умов та обмежень, для будівництва та обслуговування будівель торгівлі по вул. Д. Галицького у с-щі Ворохта.		—	—
	1.4. Сковронській Антоніні Василівні, жительці на земельну ділянку приватної власності площею 0,8803 га (кадастровий номер: 2611040300:21:008:0641), з метою зміни цільового призначення - для будівництва та обслуговування житлового будинку, господарських будівель та споруд по вул. Говерлянська в с-щі Ворохта.		—	—
	1.5. Гереджку Юрію Юрійовичу, жителю на земельну ділянку приватної власності площею 0,0443 га (кадастровий номер: 2611040300:20:001:0195), з метою зміни цільового призначення - для будівництва та		—	—

	обслуговування житлового будинку, господарських будівель та споруд по вул. Л. Українки в с-щі Ворохта.		—	—
	1.6. Беляєву Дмитру Леонідовичу, жителю, на земельну ділянку приватної власності площею 0,1283 га (кадастровий номер 2611040300:20:004:0011), з метою зміни цільового призначення - для будівництва та обслуговування житлового будинку, господарських будівель та споруд по вул. Войтул в с-щі Ворохта..		—	—
	1.7. Братівнику Денису Антоновичу, жителю на земельну ділянку приватної власності площею 0,0588 га (кадастровий номер: 2611040300:13:001:0003), з метою зміни цільового призначення - для будівництва та обслуговування житлового будинку, господарських будівель та споруд по вул. Говерляньська в с-щі Ворохта.		—	—
	1.8. Ворохтянській селищній раді земельної ділянки комунальної власності орієнтовною площею 1,3000 га з метою - проектування та визначення місць розміщення тимчасових споруд (МАФів) та автостоянки, а також проведення реконструкції існуючих тимчасових споруд яка розташована за адресою: вул. Говерляньська в с-щі Ворохта.		—	—
п.2	Затвердити детальний план території:		—	—
	2.1. земельної ділянки площею 0,4657 га для будівництва та обслуговування житлового будинку, господарських будівель і споруд (присадибна ділянка) по вул. Говерляньська в с-щі Ворохта, за рахунок земель приватної власності (кадастровий номер: 2611040300:21:008:0310), Ханту Джейсону Лі, жителю		—	—
	2.2. земельної ділянки площею 0,7220 га для будівництва та обслуговування житлового будинку, господарських будівель і споруд (присадибна ділянка) по вул. О. Довбуша в с-щі Ворохта, за рахунок земель приватної власності (кадастровий номер: 2611040300:21:008:0081), Пінчук Володимир Вікторовичу, жителю		—	—
	2.3. земельної ділянки площею 0,3825 га для будівництва та обслуговування житлового будинку, господарських будівель і споруд (присадибна ділянка) по вул. Миру в с-щі Ворохта, за рахунок земель приватної власності (кадастровий номер: 2611040300:21:008:0233), Якуб'як Марії Федорівні, жительці		—	—
	2.4. земельної ділянки площею 0,0455 га (кадастровий номер: 2611040300:21:007:0295) для будівництва та обслуговування житлового будинку, господарських будівель та споруд по вул. І.Франка в с-ще Ворохта, Модуляк Лесі Миколаївні, жительці		—	—
п.3	Внести зміни в пункти 1.3, 1.3.1. та 1.4, 1.4.1. рішення Ворохтянської селищної ради від 14.09.2023 року за № 296-31/2023 «Про внесення змін до Генерального плану с. Татарів» виклавши їх в такій редакції:		—	—








	«Надати дозвіл на внесення змін до Генерального плану с.Татарів суміщеного з детальним планом території, що підлягає зміні цільового призначення, визначених проектом зонування територій села як зона сільськогосподарського призначення, орієнтовною площею 0,78 га (в тому числі площами 0,28 га та 0,18 га) з метою визначення функціонального призначення територій - землі житлової садибної забудови по вул. І. Франка в с. Татарів.		—	—
п.4	Відмовити Одайській Оксані Вікторівні, жительці у наданні дозволу на розроблення детального плану території площею 1,0891 га кадастровий номер: 2611040300:19:003:0067 по вул. Андрія Шептицького (колишня вул. Руднева) у с-ще Ворохта для будівництва та обслуговування об'єктів рекреаційного призначення (код 07.01), у зв'язку із невідповідності до Генерального плану території с-ща Ворохта.	—	—	—
4	Про розгляд земельних питань		—	—
п.1	Затвердити технічну документацію із землеустрою щодо встановлення меж земельної ділянки в натурі (на місцевості):		—	—
	1.1. земельної ділянки площею 0,0282 га (кадастровий номер: 2611040300:21:008:0642) для будівництва та обслуговування житлового будинку, господарських будівель та споруд по вул. Д. Галицького у с-щі Ворохта, Стелько Людмилі Василівні, жительці та передати земельну ділянку у власність.		—	—
	1.2. земельної ділянки площею 0,1500 га (кадастровий номер: 2611040300:20:001:0403) для будівництва та обслуговування житлового будинку, господарських будівель та споруд по вул. О. Довбуша, у с-щі Ворохта, Палійчуку Івану Петровичу, жителю та передати земельну ділянку у власність.		—	—
	1.3. земельної ділянки площею 0,1500 га (кадастровий номер: 2611040300:20:004:0306) для будівництва та обслуговування житлового будинку, господарських будівель та споруд по вул. Войтул у с-щі Ворохта, Левко		—	—

	Марії Федорівні, жительці та передати земельну ділянку у власність.		—	—
	1.4. земельної ділянки площею 0,1808 га (кадастровий номер: 2611091201:14:003:0138) для будівництва та обслуговування житлового будинку, господарських будівель та споруд по вул. Миру у с. Татарів, Гребик Ірині Миколаївні, жительці та передати земельну ділянку у власність.		—	—
	1.5. земельної ділянки площею 0,1500 га (кадастровий номер: 2611040300:20:003:0121) для будівництва та обслуговування житлового будинку, господарських будівель та споруд по вул. Довбуша, 3А у с-щі Ворохта, Мірусу Петру Романовичу, жителю, Мірус Марії Дмитрівні, жительці, Мірус Антоніні Петрівні, жительці, Тимків Анні Михайлівні, жительці та передати земельну ділянку у спільну часткову власність.		—	—
п.2	Затвердити проект землеустрою щодо зміни цільового призначення:		—	—
	2.1. земельної ділянки площею 0,4657 га (кадастровий номер: 2611040300:21:008:0310) із земель для будівництва та обслуговування об'єктів туристичної інфраструктури та закладів громадського харчування (для будівництва та обслуговування житлового будинку, господарських будівель та споруд) по вул. Говерляньська у с-щі Ворохта, Ханту Джейсон Лі, жителю		—	—
	2.2. земельної ділянки площею 0,3000 га (кадастровий номер: 2611091201:14:003:0027) із земель для ведення особистого селянського господарства у землі житлової та громадської забудови (для будівництва та обслуговування житлового будинку, господарських будівель та споруд) по вул. о. Михайла Косила у с. Татарів, Шишкіну Святославу Миколайовичу жителю ...		—	—
	2.3. земельної ділянки площею 0,7220 га (кадастровий номер: 2611040300:21:008:0081) із земель для ведення особистого селянського господарства у землі житлової та громадської забудови (для будівництва та обслуговування житлового будинку, господарських будівель та споруд) по вул. Говерляньська у с-щі Ворохта, Пінчуку Володимирі Вікторовичу, жителю		—	—
	2.4. земельної ділянки площею 0,2549 га (кадастровий номер: 2611040300:21:008:0233) із земель для ведення особистого селянського господарства у землі житлової та громадської забудови (для будівництва та обслуговування житлового будинку, господарських будівель та споруд) по вул. Миру у с-щі Ворохта Якуб'як Марії Федорівні жительці		—	—
	2.5. земельної ділянки площею 0,1667 га (кадастровий номер: 2611091201:13:005:0084) із земель для ведення		—	—





<p>особистого селянського господарства у землі житлової та громадської забудови (для будівництва та обслуговування житлового будинку, господарських будівель та споруд) по вул. І. Франка у с. Татарів, Білоткач Регіні Собіржанівні жительці с.....</p>		<p>—</p>	<p>—</p>
<p>2.6. земельної ділянки площею 0,0333 га (кадастровий номер: 2611091201:13:005:0085) із земель для ведення особистого селянського господарства у землі житлової та громадської забудови (для будівництва та обслуговування житлового будинку, господарських будівель та споруд) по вул. І. Франка у с. Татарів, Білоткач Регіні Собіржанівні, жительці</p>		<p>—</p>	<p>—</p>
<p>2.7. земельної ділянки площею 0,0856 га (кадастровий номер: 2611091201:13:008:0169) із земель для ведення особистого селянського господарства у землі житлової та громадської забудови (для будівництва та обслуговування житлового будинку, господарських будівель та споруд) по вул. Курортна у с. Татарів, Клочко Яні Сергіївні, жительці</p>		<p>—</p>	<p>—</p>
<p>2.8. земельної ділянки площею 0,3654 га кадастровий номер: 2611091201:13:003:0107 із земель для ведення особистого селянського господарства у землі житлової та громадської забудови (для будівництва та обслуговування будівель торгівлі) по вул. Незалежності у с. Татарів, Тенюх Світлані Василівні, жительці</p>		<p>—</p>	<p>—</p>
<p>2.9. земельної ділянки площею 0,0596 га (кадастровий номер: 2611091201:13:003:0109) із земель для будівництва та обслуговування житлового будинку, господарських будівель та споруд в землі - для будівництва та обслуговування будівель торгівлі по вул. Незалежності в с. Татарів, Тенюх Світлані Василівні, жительці</p>		<p>—</p>	<p>—</p>
<p>2.10. земельної ділянки площею 0,0830 га кадастровий номер: 2611091201:13:006:0081 із земель для ведення особистого селянського господарства у землі житлової та громадської забудови (для будівництва та обслуговування житлового будинку, господарських будівель та споруд) по вул. Т. Шевченка у с. Татарів, Казимирів Марії Миколаївні, жительці</p>		<p>—</p>	<p>—</p>
<p>2.11. земельної ділянки площею 0,0455 га (кадастровий номер: 2611040300:21:007:0295) із земель для ведення особистого селянського господарства в землі для будівництва та обслуговування житлового будинку, господарських будівель та споруд по вул. І.Франка в с-щі Ворохта, Модуляк Лесі Миколаївні, жительці</p>		<p>—</p>	<p>—</p>
<p>2.12. земельної ділянки площею 0,3072 га (кадастровий номер: 2611091201:13:006:0001) із земель для ведення особистого селянського господарства у землі житлової та громадської забудови (для будівництва та обслуговування об'єктів туристичної інфраструктури та закладів громадського харчування по вул. Т. Шевченка у с. Татарів, Бородайку Павлу Костянтиновичу, жителю</p>		<p>—</p>	<p>—</p>

			
	2.13. земельної ділянки площею 0,0700 га (кадастровий номер: 2611040300:20:006:0131) із земель для ведення особистого селянського господарства у землі житлової та громадської забудови (для будівництва та обслуговування об'єктів туристичної інфраструктури та закладів громадського харчування) по вул. Д. Галицького у с-щі Ворохта, Савчуку Дмитру Богдановичу, жителю		—	—
п.3	Дати дозвіл на виготовлення проекту землеустрою щодо відведення:		—	—
	3.1. земельної ділянки з земель комунальної власності площею 0,0294 га для сінокосіння і випасання худоби (код 01.08.) по вул. Д. Галицького у с-щі Ворохта, Сліпчук Аллі Дмитрівні жителям		—	—
	Проект відведення даної земельної ділянки подати на затвердження селищної ради для надання в оренду.			
	3.2. земельної ділянки з земель комунальної власності площею 0,0301 га для сінокосіння і випасання худоби (код 01.08.) по вул. Д. Галицького у с-щі Ворохта, Дидинчук Любов Миколаївні жителям		—	—
	Проект відведення даної земельної ділянки подати на затвердження селищної ради для надання в оренду.			
	3.3. земельної ділянки з земель комунальної власності площею 0,2700 га для будівництва обслуговування інших будівель громадської забудови по вул. Д. Галицького у с-щі Ворохта, Капштану Павлу Павловичу, жителю		—	—
	Проект відведення даної земельної ділянки подати на затвердження селищної ради для надання в оренду.			
	3.4. земельної ділянки з земель комунальної власності площею 0,2403 га для розміщення та експлуатації основних, підсобних та допоміжних будівель та споруд підприємств переробної, машинобудівної та іншої промисловості по вул. Заводська у с-щі Ворохта, Палійчуку Степану Петровичу, жителю		—	—
	Проект відведення даної земельної ділянки подати на затвердження селищної ради для надання в оренду.			
п.4	Затвердити проект землеустрою щодо відведення:			
	4.1. земельної ділянки із земель комунальної власності площею 0,1114 га (кадастровий номер: 2611040300:20:003:0120) для сінокосіння і випасання худоби по вул. Д. Галицького у с-щі Ворохта, Мироненку Миколі Вікторовичу, жителю		—	—
	та передати земельну ділянку у оренду терміном на 49 років.			
	4.2. земельної ділянки із земель комунальної власності площею 0,0058 га (кадастровий номер: 2611040300:20:006:0146) для будівництва та обслуговування будівель торгівлі по вул. Д. Галицького, 35А в с-щі Ворохта, Пипичу Віталію Степановичу, жителю	—	—	—
	та передати ділянку в оренду			

	терміном на 10 років.	—	—	—
	4.3. земельної ділянки з земель комунальної власності площею 0,0957 га для обслуговування будівлі Івано-Франківського обласного державного центру туризму і краєзнавства учнівської молоді по вул. Д.Галицького, 8 в с-щі Ворохта, Івано-Франківському обласному державному центру туризму і краєзнавства учнівської молоді, юридична адреса: та передати ділянку в постійне користування.		—	—
п.5	Відмовити Костів Ользі Іванівні, жительці у наданні дозволу на виготовлення проекту землеустрою щодо відведення земельної ділянки в оренду з земель комунальної власності площею 0,0470 га по вул. О. Довбуша у с-щі Ворохта для сінокосіння та випасання худоби, відповідно до пункту 3 статті 123 Земельного кодексу України, а також за рекомендацією комісії (залишити земельну ділянку як землі загального користування без права надання в користування громадян).		—	—
п.6	6. Дати дозвіл Ворохтянській селищній раді на виготовлення технічної документації із землеустрою щодо проведення інвентаризації земельної ділянки площею 0,3326 га кадастровий номер: 2611091201:13:011:0161 із цільовим призначенням - водні об'єкти загального користування у с. Татарів вул. О. Довбуша.		—	—
п.7	Дозволити Ворохтянській селищній раді виготовити технічну документацію із землеустрою щодо розподілу земельної ділянки загальної площею 0,3733 га (кадастровий номер 2611040300:20:006:0139) на земельні ділянки 0,0360 га (для подальшого надання її під обслуговування релігійної споруди (Церкви) та 0,3373 га (яка залишиться як землі рекреаційного призначення) по вул. Д. Галицького у с-щі Ворохта.	Вчкпмо кс тч 	—	—
п.8	Дати дозвіл Ворохтянській селищній раді на виготовлення технічної документації із землеустрою щодо інвентаризації земельної ділянки комунальної власності орієнтовною площею 0,4000 га, із цільовим призначенням - для будівництва та обслуговування будівель торгівлі (з метою розміщення тимчасових споруд та МАФ), яка розташована за адресою: вул. Говерляньська в с-щі Ворохта.		—	—
п.9	Укласти із Якимівим Мирославом Мирославовичем, жителем договір оренди на земельну ділянку площею 0,2350 га (кадастровий номер: 2611040300:20:003:0119) для будівництва та обслуговування об'єктів туристичної інфраструктури та закладів громадського харчування) по вул. Д. Галицького у с-щі Ворохта терміном на 5 років, оскільки на даній ділянці розміщено майно (нежитлова будівля, торговий комплекс), яке належить на праві власності заявнику.		—	—
п.10	Дати дозвіл на виготовлення проекту землеустрою щодо відведення земельної ділянки в оренду з земель	—	—	

	комунальної власності площею 0,1419 га по вул. Д. Галицького, 26А у с-щі Ворохта для розміщення, будівництва, експлуатації та обслуговування будівель і споруд об'єктів передачі електричної енергії (для обслуговування будинку лінійного поста), АТ «Прикарпаттяобленерго», юридична адреса: м. Івано-Франківськ, вул. Індустріальна, 34. Проект землеустрою подати на затвердження селищної ради для надання земельної ділянки в оренду.	—	—	
п.11	Продовжити АТ «Прикарпаттяобленерго», юридична адреса: м. Івано-Франківськ, вул. Індустріальна, 34 термін дії договору оренди землі, укладеного 04.10.2013 року терміном на 10 років, для розміщення, будівництва, експлуатації та обслуговування адміністративно-побутового корпусу та садових будинків Кремінецької ділянки по вул. Т. Шевченка, 73 (колишній номер 769) в с. Татарів, площею 0,6289 га (кадастровий номер: 2611091201:13:004:0051) терміном на 1 (один) рік.		—	—
п.12	Дати дозвіл Головному управлінню Державної служби України з надзвичайних ситуацій в Івано-Франківській області, в особі Аварійно-рятувального загону спеціального призначення Головного управління Державної служби України з надзвичайних ситуацій в Івано-Франківській області (код ЄДРПОУ 08588725), адреса: м. Івано-Франківськ, вул. Б. Хмельницького, 92А, на виготовлення проекту землеустрою щодо відведення земельної ділянки площею 0,0500 га для будівництва адміністративної будівлі з гаражними приміщеннями пошуково-рятувального відділення по вул. Говерляньська у с-щі Ворохта. Проект землеустрою щодо відведення даної земельної ділянки подати на затвердження селищної ради для передачі ділянки в постійне користування.		—	—
5	Про проведення інвентаризації земельної ділянки комунальної власності		—	—
6	Про затвердження Положення про моніторинг Стратегії розвитку освіти Ворохтянської селищної територіальної громади на 2023-2027 рр		—	—
7	Про затвердження Стратегії розвитку Ворохтянського ліцею Ворохтянської селищної ради Надвірнянського району Івано-Франківської області на 2023-2027 роки		—	—
8	Про схвалення проекту Договору про співробітництво територіальних громад		—	—

9	Про внесення змін до рішення №185-17/2021 від 23.12.2021 «Про затвердження положення про шкільний громадський бюджет, параметрів шкільного громадського бюджету в рамках реалізації грантового проекту DECIDE спільно з громадською організацією “Розвиток Громадянських Компетентностей в Україні”		—	—
			—	—
10	Про надання згоди на списання непридатних для використання споруд		—	—
11	Про внесення змін до штатного розпису Ворохтянського ліцею		—	—
12	Про внесення змін до штатного розпису Татарівської гімназії		—	—
13	Про внесення змін до штатного розпису Ворохтянського ЗДО (ясел-садка) «Лісова казка»		—	—
14	Про внесення змін до штатного розпису Татарівського ЗДО (ясел-садка) «Ліщинка»		—	—
15	Про внесення змін до штатного розпису КО ФОК «Олімп»		—	—
16	Про внесення змін до штатного розпису Ворохтянського центру культури, дозвілля, молоді та спорту		—	—
17	Про внесення змін до штатного розпису Татарівського центру культури, дозвілля, молоді та спорту		—	—
18	Про внесення змін до штатного розпису відділу освіти, культури, сім'ї, молоді та спорту Ворохтянської селищної ради		—	—
19	Про зміни до бюджету Ворохтянської селищної ради на 2023 рік		—	—
19,1	включення об'єкту I типу		—	—
20	Про визначення умов оренди приміщення Ворохтянського ліцею шляхом проведення аукціону		—	—

21	Про затвердження Програми Ворохтянської територіальної громади на 2023-24 роки підтримки військових частин Сил оборони України		—	—
22	Про впровадження місцевої мережі стаціонарних технічних засобів (приладів контролю) для фіксації адміністративних правопорушень у сфері забезпечення безпеки дорожнього руху в автоматичному режимі		—	—
23	Про внесення змін до рішення № 36- 3/2020 від 30.12.2020 року «Про затвердження комплексної цільової соціальної програми запобігання виникнення надзвичайних ситуацій природного і техногенного характеру та підвищення рівня готовності оперативно-рятувальної служби цивільного захисту на території Ворохтянської територіальної громади до дій за призначенням на 2021-2025 роки.		—	—
24	Про затвердження розпоряджень селищного голови		—	—
25	Різне			
25.1	Звернення по санітаріях і газифікації.		—	—

П.І.Б. Депутат селищної ради Пилипчук В.Г.

Особистий підпис 

БЮЛЕТЕНЬ ПОІМЕННОГО ГОЛОСУВАННЯ

Ворохтянська селищна рада восьмого скликання
Тридцять друга сесія селищної ради (16.11.2023 р.)
Результати персонального голосування

№	Назва проекту рішення	За	Проти	Утримався
X	Затвердження порядку денного			
1	Про повторне звернення депутатів Ворохтянської селищної ради щодо усунення накладок земель Карпатського Національного природного парку			
2	Про надання дозволу на відведення земельних ділянок для обслуговування ЛЕП - 110 «Ямна –Ворохта			
3	Про детальне планування територій			
п.1	Дати дозвіл на розроблення детального плану території			
	1.1. Павлову Олексію Геннадійовичу, жителю, на земельну ділянку приватної власності площею 0,3021 га кадастровий номер: 2611040300:19:004:0174, з метою зміни цільового призначення - для будівництва та обслуговування житлового будинку, господарських будівель і споруд (присадибна ділянка) по вул. Т. Шевченка у с-щі Ворохта.			
	1.2. Павлову Олексію Геннадійовичу, жителю на земельну ділянку приватної власності площею 0,2026 га кадастровий номер: 2611040300:19:004:0173, з метою зміни цільового призначення - для будівництва та обслуговування житлового будинку, господарських будівель і споруд (присадибна ділянка) по вул. Т. Шевченка у с-щі Ворохта.			
	1.3. Івасишин Наталії Богданівні, жительці, на земельну ділянку приватної власності площею 0,0584 га кадастровий номер: 2611040300:20:006:0080, з метою визначення містобудівних умов та обмежень, для будівництва та обслуговування будівель торгівлі по вул. Д. Галицького у с-щі Ворохта.			
	1.4. Сковронській Антоніні Василівні, жительці на земельну ділянку приватної власності площею 0,8803 га (кадастровий номер: 2611040300:21:008:0641), з метою зміни цільового призначення - для будівництва та обслуговування житлового будинку, господарських будівель та споруд по вул. Говерляньська в с-щі Ворохта.			
	1.5. Гереджуку Юрію Юрійовичу, жителю на земельну ділянку приватної власності площею 0,0443 га (кадастровий номер: 2611040300:20:001:0195), з метою зміни цільового призначення - для будівництва та			

	обслуговування житлового будинку, господарських будівель та споруд по вул. Л. Українки в с-щі Ворохта.			
	1.6. Беляєву Дмитру Леонідовичу, жителю, на земельну ділянку приватної власності площею 0,1283 га (кадастровий номер 2611040300:20:004:0011), з метою зміни цільового призначення - для будівництва та обслуговування житлового будинку, господарських будівель та споруд по вул. Войтул в с-щі Ворохта..			
	1.7. Братівнику Денису Антоновичу, жителю, на земельну ділянку приватної власності площею 0,0588 га (кадастровий номер: 2611040300:13:001:0003), з метою зміни цільового призначення - для будівництва та обслуговування житлового будинку, господарських будівель та споруд по вул. Говерляньська в с-щі Ворохта.			
	1.8. Ворохтянській селищній раді земельної ділянки комунальної власності орієнтовною площею 1,3000 га з метою - проектування та визначення місць розміщення тимчасових споруд (МАФів) та автостоянки, а також проведення реконструкції існуючих тимчасових споруд яка розташована за адресою: вул. Говерляньська в с-щі Ворохта.			
п.2	Затвердити детальний план території:			
	2.1. земельної ділянки площею 0,4657 га для будівництва та обслуговування житлового будинку, господарських будівель і споруд (присадибна ділянка) по вул. Говерляньська в с-щі Ворохта, за рахунок земель приватної власності (кадастровий номер: 2611040300:21:008:0310), Ханту Джейсону Лі, жителю			
	2.2. земельної ділянки площею 0,7220 га для будівництва та обслуговування житлового будинку, господарських будівель і споруд (присадибна ділянка) по вул. О. Довбуша в с-щі Ворохта, за рахунок земель приватної власності (кадастровий номер: 2611040300:21:008:0081), Пінчук Володимирі Вікторовичу, жителю			
	2.3. земельної ділянки площею 0,3825 га для будівництва та обслуговування житлового будинку, господарських будівель і споруд (присадибна ділянка) по вул. Миру в с-щі Ворохта, за рахунок земель приватної власності (кадастровий номер: 2611040300:21:008:0233), Якуб'як Марії Федорівні, жительці			
	2.4. земельної ділянки площею 0,0455 га (кадастровий номер: 2611040300:21:007:0295) для будівництва та обслуговування житлового будинку, господарських будівель та споруд по вул. І.Франка в с-ще Ворохта, Модуляк Лесі Миколаївні, жительці			
п.3	Внести зміни в пункти 1.3, 1.3.1. та 1.4, 1.4.1. рішення Ворохтянської селищної ради від 14.09.2023 року за № 296-31/2023 «Про внесення змін до Генерального плану с. Татарів» виклавши їх в такій редакції:			

	«Надати дозвіл на внесення змін до Генерального плану с.Татарів суміщеного з детальним планом території, що підлягає зміні цільового призначення, визначених проектом зонування територій села як зона сільськогосподарського призначення, орієнтовною площею 0,78 га (в тому числі площами 0,28 га та 0,18 га) з метою визначення функціонального призначення територій - землі житлової садибної забудови по вул. І. Франка в с. Татарів.			
п.4	Відмовити Одайській Оксані Вікторівні, жительці у наданні дозволу на розроблення детального плану території площею 1,0891 га кадастровий номер: 2611040300:19:003:0067 по вул. Андрія Шептицького (колишня вул. Руднева) у с-ще Ворохта для будівництва та обслуговування об'єктів рекреаційного призначення (код 07.01), у зв'язку із невідповідності до Генерального плану території с-ща Ворохта.			
4	Про розгляд земельних питань			
п.1	Затвердити технічну документацію із землеустрою щодо встановлення меж земельної ділянки в натурі (на місцевості):			
	1.1. земельної ділянки площею 0,0282 га (кадастровий номер: 2611040300:21:008:0642) для будівництва та обслуговування житлового будинку, господарських будівель та споруд по вул. Д. Галицького у с-щі Ворохта, Стелько Людмилі Василівні, жительці та передати земельну ділянку у власність.			
	1.2. земельної ділянки площею 0,1500 га (кадастровий номер: 2611040300:20:001:0403) для будівництва та обслуговування житлового будинку, господарських будівель та споруд по вул. О. Довбуша, у с-щі Ворохта, Палійчуку Івану Петровичу, жителю та передати земельну ділянку у власність.			
	1.3. земельної ділянки площею 0,1500 га (кадастровий номер: 2611040300:20:004:0306) для будівництва та обслуговування житлового будинку, господарських будівель та споруд по вул. Войтул у с-щі Ворохта, Левко			

	Марії Федорівні, жительці та передати земельну ділянку у власність.			
	1.4. земельної ділянки площею 0,1808 га (кадастровий номер: 2611091201:14:003:0138) для будівництва та обслуговування житлового будинку, господарських будівель та споруд по вул. Миру у с. Татарів, Гребик Ірині Миколаївні, жительці та передати земельну ділянку у власність.			
	1.5. земельної ділянки площею 0,1500 га (кадастровий номер: 2611040300:20:003:0121) для будівництва та обслуговування житлового будинку, господарських будівель та споруд по вул. Довбуша, 3А у с-щі Ворохта, Мірусу Петру Романовичу, жителю, Мірус Марії Дмитрівні, жительці, Мірус Антоніні Петрівні, жительці, Тимків Анні Михайлівні, жительці та передати земельну ділянку у спільну часткову власність.			
п.2	Затвердити проєкт землеустрою щодо зміни цільового призначення:			
	2.1. земельної ділянки площею 0,4657 га (кадастровий номер: 2611040300:21:008:0310) із земель для будівництва та обслуговування об'єктів туристичної інфраструктури та закладів громадського харчування (для будівництва та обслуговування житлового будинку, господарських будівель та споруд) по вул. Говерляньська у с-щі Ворохта, Ханту Джейсон Лі, жителю			
	2.2. земельної ділянки площею 0,3000 га (кадастровий номер: 2611091201:14:003:0027) із земель для ведення особистого селянського господарства у землі житлової та громадської забудови (для будівництва та обслуговування житлового будинку, господарських будівель та споруд) по вул. о. Михайла Косила у с. Татарів, Шишкіну Святославу Миколайовичу жителю ...			
	2.3. земельної ділянки площею 0,7220 га (кадастровий номер: 2611040300:21:008:0081) із земель для ведення особистого селянського господарства у землі житлової та громадської забудови (для будівництва та обслуговування житлового будинку, господарських будівель та споруд) по вул. Говерляньська у с-щі Ворохта, Пінчуку Володимиру Вікторовичу, жителю			
	2.4. земельної ділянки площею 0,2549 га (кадастровий номер: 2611040300:21:008:0233) із земель для ведення особистого селянського господарства у землі житлової та громадської забудови (для будівництва та обслуговування житлового будинку, господарських будівель та споруд) по вул. Миру у с-щі Ворохта Якуб'як Марії Федорівні жительці			
	2.5. земельної ділянки площею 0,1667 га (кадастровий номер: 2611091201:13:005:0084) із земель для ведення			






<p>особистого селянського господарства у землі житлової та громадської забудови (для будівництва та обслуговування житлового будинку, господарських будівель та споруд) по вул. І. Франка у с. Татарів, Білоткач Регіні Собіржанівні жительці с.....</p>			
<p>2.6. земельної ділянки площею 0,0333 га (кадастровий номер: 2611091201:13:005:0085) із земель для ведення особистого селянського господарства у землі житлової та громадської забудови (для будівництва та обслуговування житлового будинку, господарських будівель та споруд) по вул. І. Франка у с. Татарів, Білоткач Регіні Собіржанівні, жительці</p>	/	—	—
<p>2.7. земельної ділянки площею 0,0856 га (кадастровий номер: 2611091201:13:008:0169) із земель для ведення особистого селянського господарства у землі житлової та громадської забудови (для будівництва та обслуговування житлового будинку, господарських будівель та споруд) по вул. Курортна у с. Татарів, Клочко Яні Сергіївні, жительці</p>	/	—	—
<p>2.8. земельної ділянки площею 0,3654 га кадастровий номер: 2611091201:13:003:0107 із земель для ведення особистого селянського господарства у землі житлової та громадської забудови (для будівництва та обслуговування будівель торгівлі) по вул. Незалежності у с. Татарів, Тенюх Світлані Василівні, жительці</p>	/	—	—
<p>2.9. земельної ділянки площею 0,0596 га (кадастровий номер: 2611091201:13:003:0109) із земель для будівництва та обслуговування житлового будинку, господарських будівель та споруд в землі - для будівництва та обслуговування будівель торгівлі по вул. Незалежності в с. Татарів, Тенюх Світлані Василівні, жительці</p>	/	—	—
<p>2.10. земельної ділянки площею 0,0830 га кадастровий номер: 2611091201:13:006:0081 із земель для ведення особистого селянського господарства у землі житлової та громадської забудови (для будівництва та обслуговування житлового будинку, господарських будівель та споруд) по вул. Т. Шевченка у с. Татарів, Казимирів Марії Миколаївні, жительці</p>	/	—	—
<p>2.11. земельної ділянки площею 0,0455 га (кадастровий номер: 2611040300:21:007:0295) із земель для ведення особистого селянського господарства в землі для будівництва та обслуговування житлового будинку, господарських будівель та споруд по вул. І.Франка в с. Ворохта, Модуляк Лесі Миколаївні, жительці</p>	/	—	—
<p>2.12. земельної ділянки площею 0,3072 га (кадастровий номер: 2611091201:13:006:0001) із земель для ведення особистого селянського господарства у землі житлової та громадської забудови (для будівництва та обслуговування об'єктів туристичної інфраструктури та закладів громадського харчування по вул. Т. Шевченка у с. Татарів, Бородайку Павлу Костянтиновичу, жителю</p>	/	—	—

			
	2.13. земельної ділянки площею 0,0700 га (кадастровий номер: 2611040300:20:006:0131) із земель для ведення особистого селянського господарства у землі житлової та громадської забудови (для будівництва та обслуговування об'єктів туристичної інфраструктури та закладів громадського харчування) по вул. Д. Галицького у с-щі Ворохта, Савчуку Дмитру Богдановичу, жителю			
п.3	Дати дозвіл на виготовлення проекту землеустрою щодо відведення:			
	3.1. земельної ділянки з земель комунальної власності площею 0,0294 га для сінокосіння і випасання худоби (код 01.08.) по вул. Д. Галицького у с-щі Ворохта, Сліпчук Аллі Дмитрівні жительці			
	Проект відведення даної земельної ділянки подати на затвердження селищної ради для надання в оренду.			
	3.2. земельної ділянки з земель комунальної власності площею 0,0301 га для сінокосіння і випасання худоби (код 01.08.) по вул. Д. Галицького у с-щі Ворохта, Дидинчук Любов Миколаївні жительці			
	Проект відведення даної земельної ділянки подати на затвердження селищної ради для надання в оренду.			
	3.3. земельної ділянки з земель комунальної власності площею 0,2700 га для будівництва обслуговування інших будівель громадської забудови по вул. Д. Галицького у с-щі Ворохта, Капштану Павлу Павловичу, жителю			
	Проект відведення даної земельної ділянки подати на затвердження селищної ради для надання в оренду.			
	3.4. земельної ділянки з земель комунальної власності площею 0,2403 га для розміщення та експлуатації основних, підсобних та допоміжних будівель та споруд підприємств переробної, машинобудівної та іншої промисловості по вул. Заводська у с-щі Ворохта, Палійчуку Степану Петровичу, жителю			
	Проект відведення даної земельної ділянки подати на затвердження селищної ради для надання в оренду.			
п.4	Затвердити проект землеустрою щодо відведення:			
	4.1. земельної ділянки із земель комунальної власності площею 0,1114 га (кадастровий номер: 2611040300:20:003:0120) для сінокосіння і випасання худоби по вул. Д. Галицького у с-щі Ворохта, Мироненку Миколі Вікторовичу, жителю			
	та передати земельну ділянку у оренду терміном на 49 років.			
	4.2. земельної ділянки із земель комунальної власності площею 0,0058 га (кадастровий номер: 2611040300:20:006:0146) для будівництва та обслуговування будівель торгівлі по вул. Д. Галицького, 35А в с-щі Ворохта, Пипичу Віталію Степановичу, жителю			
	та передати ділянку в оренду			

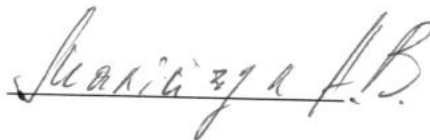
	терміном на 10 років.			
	4.3. земельної ділянки з земель комунальної власності площею 0,0957 га для обслуговування будівлі Івано-Франківського обласного державного центру туризму і краєзнавства учнівської молоді по вул. Д.Галицького, 8 в с-щі Ворохта, Івано-Франківському обласному державному центру туризму і краєзнавства учнівської молоді, юридична адреса: та передати ділянку в постійне користування.			
п.5	Відмовити Костів Ользі Іванівні, жительці у наданні дозволу на виготовлення проекту землеустрою щодо відведення земельної ділянки в оренду з земель комунальної власності площею 0,0470 га по вул. О. Довбуша у с-щі Ворохта для сінокосіння та випасання худоби, відповідно до пункту 3 статті 123 Земельного кодексу України, а також за рекомендацією комісії (залишити земельну ділянку як землі загального користування без права надання в користування громадян).			
п.6	6. Дати дозвіл Ворохтянській селищній раді на виготовлення технічної документації із землеустрою щодо проведення інвентаризації земельної ділянки площею 0,3326 га кадастровий номер: 2611091201:13:011:0161 із цільовим призначенням - водні об'єкти загального користування у с. Татарів вул. О. Довбуша.			
п.7	Дозволити Ворохтянській селищній раді виготовити технічну документацію із землеустрою щодо розподілу земельної ділянки загальної площею 0,3733 га (кадастровий номер 2611040300:20:006:0139) на земельні ділянки 0,0360 га (для подальшого надання її під обслуговування релігійної споруди (Церкви) та 0,3373 га (яка залишиться як землі рекреаційного призначення) по вул. Д. Галицького у с-щі Ворохта.			
п.8	Дати дозвіл Ворохтянській селищній раді на виготовлення технічної документації із землеустрою щодо інвентаризації земельної ділянки комунальної власності орієнтовною площею 0,4000 га, із цільовим призначенням - для будівництва та обслуговування будівель торгівлі (з метою розміщення тимчасових споруд та МАФ), яка розташована за адресою: вул. Говерляньська в с-щі Ворохта.			
п.9	Укласти із Якимівим Мирославом Мирославовичем, жителем договір оренди на земельну ділянку площею 0,2350 га (кадастровий номер: 2611040300:20:003:0119) для будівництва та обслуговування об'єктів туристичної інфраструктури та закладів громадського харчування) по вул. Д. Галицького у с-щі Ворохта терміном на 5 років, оскільки на даній ділянці розміщено майно (нежитлова будівля, торговий комплекс), яке належить на праві власності заявнику.			
п.10	Дати дозвіл на виготовлення проекту землеустрою щодо відведення земельної ділянки в оренду з земель			

	комунальної власності площею 0,1419 га по вул. Д. Галицького, 26А у с-щі Ворохта для розміщення, будівництва, експлуатації та обслуговування будівель і споруд об'єктів передачі електричної енергії (для обслуговування будинку лінійного поста), АТ «Прикарпаттяобленерго», юридична адреса: м. Івано-Франківськ, вул. Індустріальна, 34. Проект землеустрою подати на затвердження селищної ради для надання земельної ділянки в оренду.			
п.11	Продовжити АТ «Прикарпаттяобленерго», юридична адреса: м. Івано-Франківськ, вул. Індустріальна, 34 термін дії договору оренди землі, укладеного 04.10.2013 року терміном на 10 років, для розміщення, будівництва, експлуатації та обслуговування адміністративно-побутового корпусу та садових будинків Кремінецької ділянки по вул. Т. Шевченка, 73 (колишній номер 769) в с. Татарів, площею 0,6289 га (кадастровий номер: 2611091201:13:004:0051) терміном на 1 (один) рік.			
п.12	Дати дозвіл Головному управлінню Державної служби України з надзвичайних ситуацій в Івано-Франківській області, в особі Аварійно-рятувального загону спеціального призначення Головного управління Державної служби України з надзвичайних ситуацій в Івано-Франківській області (код ЄДРПОУ 08588725), адреса: м. Івано-Франківськ, вул. Б. Хмельницького, 92А, на виготовлення проекту землеустрою щодо відведення земельної ділянки площею 0,0500 га для будівництва адміністративної будівлі з гаражними приміщеннями пошуково-рятувального відділення по вул. Говерляньська у с-щі Ворохта. Проект землеустрою щодо відведення даної земельної ділянки подати на затвердження селищної ради для передачі ділянки в постійне користування.			
5	Про проведення інвентаризації земельної ділянки комунальної власності			
6	Про затвердження Положення про моніторинг Стратегії розвитку освіти Ворохтянської селищної територіальної громади на 2023-2027 рр			
7	Про затвердження Стратегії розвитку Ворохтянського ліцею Ворохтянської селищної ради Надвірнянського району Івано-Франківської області на 2023-2027 роки			
8	Про схвалення проекту Договору про співробітництво територіальних громад			


9	Про внесення змін до рішення №185-17/2021 від 23.12.2021 «Про затвердження положення про шкільний громадський бюджет, параметрів шкільного громадського бюджету в рамках реалізації грантового проекту DECIDE спільно з громадською організацією «Розвиток Громадянських Компетентностей в Україні»		—	—
10	Про надання згоди на списання непридатних для використання споруд		—	—
11	Про внесення змін до штатного розпису Ворохтянського ліцею		—	—
12	Про внесення змін до штатного розпису Татарівської гімназії		—	—
13	Про внесення змін до штатного розпису Ворохтянського ЗДО (ясел-садка) «Лісова казка»		—	—
14	Про внесення змін до штатного розпису Татарівського ЗДО (ясел-садка) «Ліщинка»		—	—
15	Про внесення змін до штатного розпису КО ФОК «Олімп»		—	—
16	Про внесення змін до штатного розпису Ворохтянського центру культури, дозвілля, молоді та спорту		—	—
17	Про внесення змін до штатного розпису Татарівського центру культури, дозвілля, молоді та спорту		—	—
18	Про внесення змін до штатного розпису відділу освіти, культури, сім'ї, молоді та спорту Ворохтянської селищної ради		—	—
19	Про зміни до бюджету Ворохтянської селищної ради на 2023 рік		—	—
19.1	Про зарп. асигну кон. бюджету 170 тис. грн.		—	—
20	Про визначення умов оренди приміщення Ворохтянського ліцею шляхом проведення аукціону		—	—

21	Про затвердження Програми Ворохтянської територіальної громади на 2023-24 роки підтримки військових частин Сил оборони України		—	—
22	Про впровадження місцевої мережі стаціонарних технічних засобів (приладів контролю) для фіксації адміністративних правопорушень у сфері забезпечення безпеки дорожнього руху в автоматичному режимі		—	—
23	Про внесення змін до рішення № 36- 3/2020 від 30.12.2020 року «Про затвердження комплексної цільової соціальної програми запобігання виникнення надзвичайних ситуацій природного і техногенного характеру та підвищення рівня готовності оперативно-рятувальної служби цивільного захисту на території Ворохтянської територіальної громади до дій за призначенням на 2021-2025 роки.		—	—
24	Про затвердження розпоряджень селищного голови			
25.1	Різне Звернення до створення Реалізаційного комітету			
25.2	Раціоналізація та з'ясування			

П.І.Б.
Депутат селищної ради



Особистий підпис



БЮЛЕТЕНЬ ПОІМЕННОГО ГОЛОСУВАННЯ

Ворохтянська селищна рада восьмого скликання
Тридцять друга сесія селищної ради (16.11.2023 р.)
Результати персонального голосування

№	Назва проекту рішення	За	Проти	Утримався
X	Затвердження порядку денного			
1	Про повторне звернення депутатів Ворохтянської селищної ради щодо усунення накладок земель Карпатського Національного природного парку			
2	Про надання дозволу на відведення земельних ділянок для обслуговування ЛЕП - 110 «Ямна –Ворохта			
3	Про детальне планування територій			
п.1	Дати дозвіл на розроблення детального плану території			
	1.1. Павлову Олексію Геннадійовичу, жителю, на земельну ділянку приватної власності площею 0,3021 га кадастровий номер: 2611040300:19:004:0174, з метою зміни цільового призначення - для будівництва та обслуговування житлового будинку, господарських будівель і споруд (присадибна ділянка) по вул. Т. Шевченка у с-щі Ворохта.			
	1.2. Павлову Олексію Геннадійовичу, жителю, на земельну ділянку приватної власності площею 0,2026 га кадастровий номер: 2611040300:19:004:0173, з метою зміни цільового призначення - для будівництва та обслуговування житлового будинку, господарських будівель і споруд (присадибна ділянка) по вул. Т. Шевченка у с-щі Ворохта.			
	1.3. Івасишин Наталії Богданівні, жительці, на земельну ділянку приватної власності площею 0,0584 га кадастровий номер: 2611040300:20:006:0080, з метою визначення містобудівних умов та обмежень, для будівництва та обслуговування будівель торгівлі по вул. Д. Галицького у с-щі Ворохта.			
	1.4. Сковронській Антоніні Василівні, жительці, на земельну ділянку приватної власності площею 0,8803 га (кадастровий номер: 2611040300:21:008:0641), з метою зміни цільового призначення - для будівництва та обслуговування житлового будинку, господарських будівель та споруд по вул. Говерлянська в с-щі Ворохта.			
	1.5. Гереджку Юрію Юрійовичу, жителю, на земельну ділянку приватної власності площею 0,0443 га (кадастровий номер: 2611040300:20:001:0195), з метою зміни цільового призначення - для будівництва та			








	обслуговування житлового будинку, господарських будівель та споруд по вул. Л. Українки в с-щі Ворохта.			
	1.6. Беляєву Дмитру Леонідовичу, жителю, на земельну ділянку приватної власності площею 0,1283 га (кадастровий номер 2611040300:20:004:0011), з метою зміни цільового призначення - для будівництва та обслуговування житлового будинку, господарських будівель та споруд по вул. Войтул в с-щі Ворохта..			
	1.7. Братівнику Денису Антоновичу, жителю, на земельну ділянку приватної власності площею 0,0588 га (кадастровий номер: 2611040300:13:001:0003), з метою зміни цільового призначення - для будівництва та обслуговування житлового будинку, господарських будівель та споруд по вул. Говерляньська в с-щі Ворохта.			
	1.8. Ворохтянській селищній раді земельної ділянки комунальної власності орієнтовною площею 1,3000 га з метою - проектування та визначення місць розміщення тимчасових споруд (МАФів) та автостоянки, а також проведення реконструкції існуючих тимчасових споруд яка розташована за адресою: вул. Говерляньська в с-щі Ворохта.			
п.2	Затвердити детальний план території:			
	2.1. земельної ділянки площею 0,4657 га для будівництва та обслуговування житлового будинку, господарських будівель і споруд (присадибна ділянка) по вул. Говерляньська в с-щі Ворохта, за рахунок земель приватної власності (кадастровий номер: 2611040300:21:008:0310), Ханту Джейсону Лі, жителю			
	2.2. земельної ділянки площею 0,7220 га для будівництва та обслуговування житлового будинку, господарських будівель і споруд (присадибна ділянка) по вул. О. Довбуша в с-щі Ворохта, за рахунок земель приватної власності (кадастровий номер: 2611040300:21:008:0081), Пінчук Володимиру Вікторовичу, жителю			
	2.3. земельної ділянки площею 0,3825 га для будівництва та обслуговування житлового будинку, господарських будівель і споруд (присадибна ділянка) по вул. Миру в с-щі Ворохта, за рахунок земель приватної власності (кадастровий номер: 2611040300:21:008:0233), Якуб'як Марії Федорівні, жительці			
	2.4. земельної ділянки площею 0,0455 га (кадастровий номер: 2611040300:21:007:0295) для будівництва та обслуговування житлового будинку, господарських будівель та споруд по вул. І.Франка в с-ще Ворохта, Модуляк Лесі Миколаївні, жительці			
п.3	Внести зміни в пункти 1.3, 1.3.1. та 1.4, 1.4.1. рішення Ворохтянської селищної ради від 14.09.2023 року за № 296-31/2023 «Про внесення змін до Генерального плану с. Татарів» виклавши їх в такій редакції:			

	«Надати дозвіл на внесення змін до Генерального плану с.Татарів суміщеного з детальним планом території, що підлягає зміні цільового призначення, визначених проектом зонування територій села як зона сільськогосподарського призначення, орієнтовною площею 0,78 га (в тому числі площами 0,28 га та 0,18 га) з метою визначення функціонального призначення територій - землі житлової садибної забудови по вул. І. Франка в с. Татарів.			
п.4	Відмовити Одайській Оксані Вікторівні, жительці у наданні дозволу на розроблення детального плану території площею 1,0891 га кадастровий номер: 2611040300:19:003:0067 по вул. Андрія Шептицького (колишня вул. Руднева) у с-ще Ворохта для будівництва та обслуговування об'єктів рекреаційного призначення (код 07.01), у зв'язку із невідповідності до Генерального плану території с-ща Ворохта.			
4	Про розгляд земельних питань			
п.1	Затвердити технічну документацію із землеустрою щодо встановлення меж земельної ділянки в натурі (на місцевості):			
	1.1. земельної ділянки площею 0,0282 га (кадастровий номер: 2611040300:21:008:0642) для будівництва та обслуговування житлового будинку, господарських будівель та споруд по вул. Д. Галицького у с-щі Ворохта, Стелько Людмилі Василівні, жительці та передати земельну ділянку у власність.			
	1.2. земельної ділянки площею 0,1500 га (кадастровий номер: 2611040300:20:001:0403) для будівництва та обслуговування житлового будинку, господарських будівель та споруд по вул. О. Довбуша, у с-щі Ворохта, Палійчуку Івану Петровичу, жителю та передати земельну ділянку у власність.			
	1.3. земельної ділянки площею 0,1500 га (кадастровий номер: 2611040300:20:004:0306) для будівництва та обслуговування житлового будинку, господарських будівель та споруд по вул. Войтул у с-щі Ворохта, Левко			

	Марії Федорівні, жительці та передати земельну ділянку у власність.			
	1.4. земельної ділянки площею 0,1808 га (кадастровий номер: 2611091201:14:003:0138) для будівництва та обслуговування житлового будинку, господарських будівель та споруд по вул. Миру у с. Татарів, Гребик Ірині Миколаївні, жительці та передати земельну ділянку у власність.			
	1.5. земельної ділянки площею 0,1500 га (кадастровий номер: 2611040300:20:003:0121) для будівництва та обслуговування житлового будинку, господарських будівель та споруд по вул. Довбуша, 3А у с-щі Ворохта, Мірусу Петру Романовичу, жителю, Мірус Марії Дмитрівні, жительці, Мірус Антоніні Петрівні, жительці, Тимків Анні Михайлівні, жительці та передати земельну ділянку у спільну часткову власність.			
п.2	Затвердити проект землеустрою щодо зміни цільового призначення:			
	2.1. земельної ділянки площею 0,4657 га (кадастровий номер: 2611040300:21:008:0310) із земель для будівництва та обслуговування об'єктів туристичної інфраструктури та закладів громадського харчування (для будівництва та обслуговування житлового будинку, господарських будівель та споруд) по вул. Говерляньська у с-щі Ворохта, Ханту Джейсон Лі, жителю			
	2.2. земельної ділянки площею 0,3000 га (кадастровий номер: 2611091201:14:003:0027) із земель для ведення особистого селянського господарства у землі житлової та громадської забудови (для будівництва та обслуговування житлового будинку, господарських будівель та споруд) по вул. о. Михайла Косила у с. Татарів, Шишкіну Святославу Миколайовичу жителю ...			
	2.3. земельної ділянки площею 0,7220 га (кадастровий номер: 2611040300:21:008:0081) із земель для ведення особистого селянського господарства у землі житлової та громадської забудови (для будівництва та обслуговування житлового будинку, господарських будівель та споруд) по вул. Говерляньська у с-щі Ворохта, Пінчуку Володимиру Вікторовичу, жителю			
	2.4. земельної ділянки площею 0,2549 га (кадастровий номер: 2611040300:21:008:0233) із земель для ведення особистого селянського господарства у землі житлової та громадської забудови (для будівництва та обслуговування житлового будинку, господарських будівель та споруд) по вул. Миру у с-щі Ворохта Якубяк Марії Федорівні жительці			
	2.5. земельної ділянки площею 0,1667 га (кадастровий номер: 2611091201:13:005:0084) із земель для ведення			

	<p>особистого селянського господарства у землі житлової та громадської забудови (для будівництва та обслуговування житлового будинку, господарських будівель та споруд) по вул. І. Франка у с. Татарів, Білоткач Регіні Собіржанівні жительці с.....</p>			
	<p>2.6. земельної ділянки площею 0,0333 га (кадастровий номер: 2611091201:13:005:0085) із земель для ведення особистого селянського господарства у землі житлової та громадської забудови (для будівництва та обслуговування житлового будинку, господарських будівель та споруд) по вул. І. Франка у с. Татарів, Білоткач Регіні Собіржанівні, жительці</p>			
	<p>2.7. земельної ділянки площею 0,0856 га (кадастровий номер: 2611091201:13:008:0169) із земель для ведення особистого селянського господарства у землі житлової та громадської забудови (для будівництва та обслуговування житлового будинку, господарських будівель та споруд) по вул. Курортна у с. Татарів, Клочко Яні Сергіївні, жительці</p>			
	<p>2.8. земельної ділянки площею 0,3654 га кадастровий номер: 2611091201:13:003:0107 із земель для ведення особистого селянського господарства у землі житлової та громадської забудови (для будівництва та обслуговування будівель торгівлі) по вул. Незалежності у с. Татарів, Тенюх Світлані Василівні, жительці</p>			
	<p>2.9. земельної ділянки площею 0,0596 га (кадастровий номер: 2611091201:13:003:0109) із земель для будівництва та обслуговування житлового будинку, господарських будівель та споруд в землі - для будівництва та обслуговування будівель торгівлі по вул. Незалежності в с. Татарів, Тенюх Світлані Василівні, жительці</p>			
	<p>2.10. земельної ділянки площею 0,0830 га кадастровий номер: 2611091201:13:006:0081 із земель для ведення особистого селянського господарства у землі житлової та громадської забудови (для будівництва та обслуговування житлового будинку, господарських будівель та споруд) по вул. Т. Шевченка у с. Татарів, Казимирів Марії Миколаївні, жительці</p>			
	<p>2.11. земельної ділянки площею 0,0455 га (кадастровий номер: 2611040300:21:007:0295) із земель для ведення особистого селянського господарства в землі для будівництва та обслуговування житлового будинку, господарських будівель та споруд по вул. І.Франка в с-щі Ворохта, Модуляк Лесі Миколаївні, жительці</p>			
	<p>2.12. земельної ділянки площею 0,3072 га (кадастровий номер: 2611091201:13:006:0001) із земель для ведення особистого селянського господарства у землі житлової та громадської забудови (для будівництва та обслуговування об'єктів туристичної інфраструктури та закладів громадського харчування по вул. Т. Шевченка у с. Татарів, Бородайку Павлу Костянтинівичу, жителю</p>			

			
	2.13. земельної ділянки площею 0,0700 га (кадастровий номер: 2611040300:20:006:0131) із земель для ведення особистого селянського господарства у землі житлової та громадської забудови (для будівництва та обслуговування об'єктів туристичної інфраструктури та закладів громадського харчування) по вул. Д. Галицького у с-щі Ворохта, Савчуку Дмитру Богдановичу, жителю			
п.3	Дати дозвіл на виготовлення проекту землеустрою щодо відведення:			
	3.1. земельної ділянки з земель комунальної власності площею 0,0294 га для сінокосіння і випасання худоби (код 01.08.) по вул. Д. Галицького у с-щі Ворохта, Сліпчук Аллі Дмитрівні жителяці			
	Проект відведення даної земельної ділянки подати на затвердження селищної ради для надання в оренду.			
	3.2. земельної ділянки з земель комунальної власності площею 0,0301 га для сінокосіння і випасання худоби (код 01.08.) по вул. Д. Галицького у с-щі Ворохта, Дидинчук Любов Миколаївні жителяці			
	Проект відведення даної земельної ділянки подати на затвердження селищної ради для надання в оренду.			
	3.3. земельної ділянки з земель комунальної власності площею 0,2700 га для будівництва обслуговування інших будівель громадської забудови по вул. Д. Галицького у с-щі Ворохта, Капштану Павлу Павловичу, жителю			
	Проект відведення даної земельної ділянки подати на затвердження селищної ради для надання в оренду.			
	3.4. земельної ділянки з земель комунальної власності площею 0,2403 га для розміщення та експлуатації основних, підсобних та допоміжних будівель та споруд підприємств переробної, машинобудівної та іншої промисловості по вул. Заводська у с-щі Ворохта, Палійчуку Степану Петровичу, жителю			
	Проект відведення даної земельної ділянки подати на затвердження селищної ради для надання в оренду.			
п.4	Затвердити проект землеустрою щодо відведення:			
	4.1. земельної ділянки із земель комунальної власності площею 0,1114 га (кадастровий номер: 2611040300:20:003:0120) для сінокосіння і випасання худоби по вул. Д. Галицького у с-щі Ворохта, Мироненку Миколі Вікторовичу, жителю			
	та передати земельну ділянку у оренду терміном на 49 років.			
	4.2. земельної ділянки із земель комунальної власності площею 0,0058 га (кадастровий номер: 2611040300:20:006:0146) для будівництва та обслуговування будівель торгівлі по вул. Д. Галицького, 35А в с-щі Ворохта, Пипичу Віталію Степановичу, жителю			
	та передати ділянку в оренду			

	терміном на 10 років.			
	4.3. земельної ділянки з земель комунальної власності площею 0,0957 га для обслуговування будівлі Івано-Франківського обласного державного центру туризму і краєзнавства учнівської молоді по вул. Д.Галицького, 8 в с-щі Ворохта, Івано-Франківському обласному державному центру туризму і краєзнавства учнівської молоді, юридична адреса: та передати ділянку в постійне користування.			
п.5	Відмовити Костів Ользі Іванівні, жительці у наданні дозволу на виготовлення проекту землеустрою щодо відведення земельної ділянки в оренду з земель комунальної власності площею 0,0470 га по вул. О. Довбуша у с-щі Ворохта для сінокосіння та випасання худоби, відповідно до пункту 3 статті 123 Земельного кодексу України, а також за рекомендацією комісії (залишити земельну ділянку як землі загального користування без права надання в користування громадян).			
п.6	6. Дати дозвіл Ворохтянській селищній раді на виготовлення технічної документації із землеустрою щодо проведення інвентаризації земельної ділянки площею 0,3326 га кадастровий номер: 2611091201:13:011:0161 із цільовим призначенням - водні об'єкти загального користування у с. Татарів вул. О. Довбуша.			
п.7	Дозволити Ворохтянській селищній раді виготовити технічну документацію із землеустрою щодо розподілу земельної ділянки загальної площею 0,3733 га (кадастровий номер 2611040300:20:006:0139) на земельні ділянки 0,0360 га (для подальшого надання її під обслуговування релігійної споруди (Церкви) та 0,3373 га (яка залишиться як землі рекреаційного призначення) по вул. Д. Галицького у с-щі Ворохта.			
п.8	Дати дозвіл Ворохтянській селищній раді на виготовлення технічної документації із землеустрою щодо інвентаризації земельної ділянки комунальної власності орієнтовною площею 0,4000 га, із цільовим призначенням - для будівництва та обслуговування будівель торгівлі (з метою розміщення тимчасових споруд та МАФ), яка розташована за адресою: вул. Говерляньська в с-щі Ворохта.			
п.9	Укласти із Якимівим Мирославом Мирославовичем, жителем договір оренди на земельну ділянку площею 0,2350 га (кадастровий номер: 2611040300:20:003:0119) для будівництва та обслуговування об'єктів туристичної інфраструктури та закладів громадського харчування) по вул. Д. Галицького у с-щі Ворохта терміном на 5 років, оскільки на даній ділянці розміщено майно (нежитлова будівля, торговий комплекс), яке належить на праві власності заявнику.			
п.10	Дати дозвіл на виготовлення проекту землеустрою щодо відведення земельної ділянки в оренду з земель			

	комунальної власності площею 0,1419 га по вул. Д. Галицького, 26А у с-щі Ворохта для розміщення, будівництва, експлуатації та обслуговування будівель і споруд об'єктів передачі електричної енергії (для обслуговування будинку лінійного поста), АТ «Прикарпаттяобленерго», юридична адреса: м. Івано-Франківськ, вул. Індустріальна, 34. Проект землеустрою подати на затвердження селищної ради для надання земельної ділянки в оренду.			
п.11	Продовжити АТ «Прикарпаттяобленерго», юридична адреса: м. Івано-Франківськ, вул. Індустріальна, 34 термін дії договору оренди землі, укладеного 04.10.2013 року терміном на 10 років, для розміщення, будівництва, експлуатації та обслуговування адміністративно-побутового корпусу та садових будинків Кременецької ділянки по вул. Т. Шевченка, 73 (колишній номер 769) в с. Татарів, площею 0,6289 га (кадастровий номер: 2611091201:13:004:0051) терміном на 1 (один) рік.			
п.12	Дати дозвіл Головному управлінню Державної служби України з надзвичайних ситуацій в Івано-Франківській області, в особі Аварійно-рятувального загону спеціального призначення Головного управління Державної служби України з надзвичайних ситуацій в Івано-Франківській області (код ЄДРПОУ 08588725), адреса: м. Івано-Франківськ, вул. Б. Хмельницького, 92А, на виготовлення проекту землеустрою щодо відведення земельної ділянки площею 0,0500 га для будівництва адміністративної будівлі з гаражними приміщеннями пошуково-рятувального відділення по вул. Говерляньська у с-щі Ворохта. Проект землеустрою щодо відведення даної земельної ділянки подати на затвердження селищної ради для передачі ділянки в постійне користування.			
5	Про проведення інвентаризації земельної ділянки комунальної власності			
6	Про затвердження Положення про моніторинг Стратегії розвитку освіти Ворохтянської селищної територіальної громади на 2023-2027 рр			
7	Про затвердження Стратегії розвитку Ворохтянського ліцею Ворохтянської селищної ради Надвірнянського району Івано-Франківської області на 2023-2027 роки			
8	Про схвалення проекту Договору про співробітництво територіальних громад			

9	Про внесення змін до рішення №185-17/2021 від 23.12.2021 «Про затвердження положення про шкільний громадський бюджет, параметрів шкільного громадського бюджету в рамках реалізації грантового проекту DECIDE спільно з громадською організацією "Розвиток Громадянських Компетентностей в Україні"			
10	Про надання згоди на списання непридатних для використання споруд			
11	Про внесення змін до штатного розпису Ворохтянського ліцею			
12	Про внесення змін до штатного розпису Татарівської гімназії			
13	Про внесення змін до штатного розпису Ворохтянського ЗДО (ясел-садка) «Лісова казка» <i>без споруда</i>			
14	Про внесення змін до штатного розпису Татарівського ЗДО (ясел-садка) «Ліщинка» <i>без споруда</i>			
15	Про внесення змін до штатного розпису КО ФОК «Олімп»			
16	Про внесення змін до штатного розпису Ворохтянського центру культури, дозвілля, молоді та спорту			
17	Про внесення змін до штатного розпису Татарівського центру культури, дозвілля, молоді та спорту			
18	Про внесення змін до штатного розпису відділу освіти, культури, сім'ї, молоді та спорту Ворохтянської селищної ради			
19	Про зміни до бюджету Ворохтянської селищної ради на 2023 рік			
19/1	<i>Про виділення коштів на придбання земельних ділянок</i>			
20	Про визначення умов оренди приміщення Ворохтянського ліцею шляхом проведення аукціону			

21	Про затвердження Програми Ворохтянської територіальної громади на 2023-24 роки підтримки військових частин Сил оборони України			
22	Про впровадження місцевої мережі стаціонарних технічних засобів (приладів контролю) для фіксації адміністративних правопорушень у сфері забезпечення безпеки дорожнього руху в автоматичному режимі			
23	Про внесення змін до рішення № 36- 3/2020 від 30.12.2020 року «Про затвердження комплексної цільової соціальної програми запобігання виникнення надзвичайних ситуацій природного і техногенного характеру та підвищення рівня готовності оперативно-рятувальної служби цивільного захисту на території Ворохтянської територіальної громади до дій за призначенням на 2021-2025 роки.			
24	Про затвердження розпоряджень селищного голови			
25	Різне			
25/1	Звернення щодо об. на базі комплексу "Смерічка" реалізації територіального устрою для бізнесу.			
25/2	Газарікація зростаючих та збільшення квот для людей			

П.І.Б.

Депутат селищної ради









Моловчук О.В.







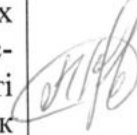


Особистий підпис

















БЮЛЕТЕНЬ ПОІМЕННОГО ГОЛОСУВАННЯ









Ворохтянська селищна рада восьмого скликання
Тридцять друга сесія селищної ради (16.11.2023 р.)
Результати персонального голосування









№	Назва проекту рішення	За	Проти	Утримався
X	Затвердження порядку денного		2	2
1	Про повторне звернення депутатів Ворохтянської селищної ради щодо усунення накладок земель Карпатського Національного природного парку		-11-	-11-
2	Про надання дозволу на відведення земельних ділянок для обслуговування ЛЕП - 110 «Ямна –Ворохта		-11-	-11-
3	Про детальне планування територій			
п.1	Дати дозвіл на розроблення детального плану території			
	1.1. Павлову Олексію Геннадійовичу, жителю, на земельну ділянку приватної власності площею 0,3021 га кадастровий номер: 2611040300:19:004:0174, з метою зміни цільового призначення - для будівництва та обслуговування житлового будинку, господарських будівель і споруд (присадибна ділянка) по вул. Т. Шевченка у с-щі Ворохта.		-11-	-11-
	1.2. Павлову Олексію Геннадійовичу, жителю, на земельну ділянку приватної власності площею 0,2026 га кадастровий номер: 2611040300:19:004:0173, з метою зміни цільового призначення - для будівництва та обслуговування житлового будинку, господарських будівель і споруд (присадибна ділянка) по вул. Т. Шевченка у с-щі Ворохта.		-11-	-11-
	1.3. Івасишин Наталії Богданівні, жительці, на земельну ділянку приватної власності площею 0,0584 га кадастровий номер: 2611040300:20:006:0080, з метою визначення містобудівних умов та обмежень, для будівництва та обслуговування будівель торгівлі по вул. Д. Галицького у с-щі Ворохта.		-11-	-11-
	1.4. Сковронській Антоніні Василівні, жительці, на земельну ділянку приватної власності площею 0,8803 га (кадастровий номер: 2611040300:21:008:0641), з метою зміни цільового призначення - для будівництва та обслуговування житлового будинку, господарських будівель та споруд по вул. Говерлянська в с-щі Ворохта.		-11-	-11-
	1.5. Гереджуку Юрію Юрійовичу, жителю, на земельну ділянку приватної власності площею 0,0443 га (кадастровий номер: 2611040300:20:001:0195), з метою зміни цільового призначення - для будівництва та		-11-	-11-







	обслуговування житлового будинку, господарських будівель та споруд по вул. Л. Українки в с-щі Ворохта.			
	1.6. Беляєву Дмитру Леонідовичу, жителю, на земельну ділянку приватної власності площею 0,1283 га (кадастровий номер 2611040300:20:004:0011), з метою зміни цільового призначення - для будівництва та обслуговування житлового будинку, господарських будівель та споруд по вул. Войтул в с-щі Ворохта..		-11-	-11-
	1.7. Братівнику Денису Антоновичу, жителю на земельну ділянку приватної власності площею 0,0588 га (кадастровий номер: 2611040300:13:001:0003), з метою зміни цільового призначення - для будівництва та обслуговування житлового будинку, господарських будівель та споруд по вул. Говерляньська в с-щі Ворохта.		-11-	-11-
	1.8. Ворохтянській селищній раді земельної ділянки комунальної власності орієнтовною площею 1,3000 га з метою - проектування та визначення місць розміщення тимчасових споруд (МАФів) та автостоянки, а також проведення реконструкції існуючих тимчасових споруд, яка розташована за адресою: вул. Говерляньська в с-щі Ворохта.		-11-	-11-
п.2	Затвердити детальний план території:		-11-	-11-
	2.1. земельної ділянки площею 0,4657 га для будівництва та обслуговування житлового будинку, господарських будівель і споруд (присадибна ділянка) по вул. Говерляньська в с-щі Ворохта, за рахунок земель приватної власності (кадастровий номер: 2611040300:21:008:0310), Ханту Джейсону Лі, жителю		-11-	-11-
	2.2. земельної ділянки площею 0,7220 га для будівництва та обслуговування житлового будинку, господарських будівель і споруд (присадибна ділянка) по вул. О. Довбуша в с-щі Ворохта, за рахунок земель приватної власності (кадастровий номер: 2611040300:21:008:0081), Пінчук Володимирі Вікторовичу, жителю		-11-	-11-
	2.3. земельної ділянки площею 0,3825 га для будівництва та обслуговування житлового будинку, господарських будівель і споруд (присадибна ділянка) по вул. Миру в с-щі Ворохта, за рахунок земель приватної власності (кадастровий номер: 2611040300:21:008:0233), Якуб'як Марії Федорівні, жительці		-11-	-11-
	2.4. земельної ділянки площею 0,0455 га (кадастровий номер: 2611040300:21:007:0295) для будівництва та обслуговування житлового будинку, господарських будівель та споруд по вул. І.Франка в с-ще Ворохта, Модуляк Лесі Миколаївні, жительці		-11-	-11-
п.3	Внести зміни в пункти 1.3, 1.3.1. та 1.4, 1.4.1. рішення Ворохтянської селищної ради від 14.09.2023 року за № 296-31/2023 «Про внесення змін до Генерального плану с. Татарів» виклавши їх в такій редакції:		-11-	-11-








	«Надати дозвіл на внесення змін до Генерального плану с. Татарів суміщеного з детальним планом території, що підлягає зміні цільового призначення, визначених проектом зонування територій села як зсн сільськогосподарського призначення, орієнтовною площею 0,78 га (в тому числі площами 0,28 га та 0,18 га) з метою визначення функціонального призначення територій - землі житлової садибної забудови по вул. І. Франка в с. Татарів.		- 11 -	- 11 -
п.4	Відмовити Одайській Оксані Вікторівні, жительці у наданні дозволу на розроблення детального плану території площею 1,0891 га кадастровий номер: 2611040300:19:003:0067 по вул. Андрія Шептицького (колишня вул. Руднева) у с-ще Ворохта для будівництва та обслуговування об'єктів рекреаційного призначення (код 07.01), у зв'язку із невідповідності до Генерального плану території с-ща Ворохта.		- 11 -	- 11 -
4	Про розгляд земельних питань		- 11 -	- 11 -
п.1	Затвердити технічну документацію із землеустрою щодо встановлення меж земельної ділянки в натурі (на місцевості):		- 11 -	- 11 -
	1.1. земельної ділянки площею 0,0282 га (кадастровий номер: 2611040300:21:008:0642) для будівництва та обслуговування житлового будинку, господарських будівель та споруд по вул. Д. Галицького у с-щі Ворохта, Стелько Людмилі Василівні, жительці та передати земельну ділянку у власність.		- 11 -	- 11 -
	1.2. земельної ділянки площею 0,1500 га (кадастровий номер: 2611040300:20:001:0403) для будівництва та обслуговування житлового будинку, господарських будівель та споруд по вул. О. Довбуша, у с-щі Ворохта, Палійчуку Івану Петровичу, жителю та передати земельну ділянку у власність.		- 11 -	- 11 -
	1.3. земельної ділянки площею 0,1500 га (кадастровий номер: 2611040300:20:004:0306) для будівництва та обслуговування житлового будинку, господарських будівель та споруд по вул. Войтул у с-щі Ворохта, Левко		- 11 -	- 11 -














	Марії Федорівні, жительці та передати земельну ділянку у власність.			
	1.4. земельної ділянки площею 0,1808 га (кадастровий номер: 2611091201:14:003:0138) для будівництва та обслуговування житлового будинку, господарських будівель та споруд по вул. Миру у с. Татарів, Гребик Ірині Миколаївні, жительці та передати земельну ділянку у власність.		- 11 -	- 11 -
	1.5. земельної ділянки площею 0,1500 га (кадастровий номер: 2611040300:20:003:0121) для будівництва та обслуговування житлового будинку, господарських будівель та споруд по вул. Довбуша, 3А у с-щі Ворохта, Мірусу Петру Романовичу, жителю, Мірус Марії Дмитрівні, жительці, Мірус Антоніні Петрівні, жительці, Тимків Анні Михайлівні, жительці та передати земельну ділянку у спільну часткову власність.		- 11 -	- 11 -
п.2	Затвердити проект землеустрою щодо зміни цільового призначення:		- 11 -	- 11 -
	2.1. земельної ділянки площею 0,4657 га (кадастровий номер: 2611040300:21:008:0310) із земель для будівництва та обслуговування об'єктів туристичної інфраструктури та закладів громадського харчування (для будівництва та обслуговування житлового будинку, господарських будівель та споруд) по вул. Говерляньська у с-щі Ворохта, Ханту Джейсон Лі, жителю		- 11 -	- 11 -
	2.2. земельної ділянки площею 0,3000 га (кадастровий номер: 2611091201:14:003:0027) із земель для ведення особистого селянського господарства у землі житлової та громадської забудови (для будівництва та обслуговування житлового будинку, господарських будівель та споруд) по вул. о. Михайла Косила у с. Татарів, Шишкіну Святославу Миколайовичу жителю ...		- 11 -	- 11 -
	2.3. земельної ділянки площею 0,7220 га (кадастровий номер: 2611040300:21:008:0081) із земель для ведення особистого селянського господарства у землі житлової та громадської забудови (для будівництва та обслуговування житлового будинку, господарських будівель та споруд) по вул. Говерляньська у с-щі Ворохта, Пінчуку Володимирі Вікторовичу, жителю		- 11 -	- 11 -
	2.4. земельної ділянки площею 0,2549 га (кадастровий номер: 2611040300:21:008:0233) із земель для ведення особистого селянського господарства у землі житлової та громадської забудови (для будівництва та обслуговування житлового будинку, господарських будівель та споруд) по вул. Миру у с-щі Ворохта Якуб'як Марії Федорівні жительці		- 11 -	- 11 -
	2.5. земельної ділянки площею 0,1667 га (кадастровий номер: 2611091201:13:005:0084) із земель для ведення			




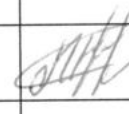
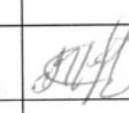

<p>особистого селянського господарства у землі житлової та громадської забудови (для будівництва та обслуговування житлового будинку, господарських будівель та споруд) по вул. І. Франка у с. Татарів, Білоткач Регіні Собіржанівні жительці с.....</p>		<p>-11-</p>	<p>-11-</p>
<p>2.6. земельної ділянки площею 0,0333 га (кадастровий номер: 2611091201:13:005:0085) із земель для ведення особистого селянського господарства у землі житлової та громадської забудови (для будівництва та обслуговування житлового будинку, господарських будівель та споруд) по вул. І. Франка у с. Татарів, Білоткач Регіні Собіржанівні, жительці</p>		<p>-11-</p>	<p>-11-</p>
<p>2.7. земельної ділянки площею 0,0856 га (кадастровий номер: 2611091201:13:008:0169) із земель для ведення особистого селянського господарства у землі житлової та громадської забудови (для будівництва та обслуговування житлового будинку, господарських будівель та споруд) по вул. Курортна у с. Татарів, Клочко Яні Сергіївні, жительці</p>		<p>-11-</p>	<p>-11-</p>
<p>2.8. земельної ділянки площею 0,3654 га кадастровий номер: 2611091201:13:003:0107 із земель для ведення особистого селянського господарства у землі житлової та громадської забудови (для будівництва та обслуговування будівель торгівлі) по вул. Незалежності у с. Татарів, Тенюх Світлані Василівні, жительці</p>		<p>-11-</p>	<p>-11-</p>
<p>2.9. земельної ділянки площею 0,0596 га (кадастровий номер: 2611091201:13:003:0109) із земель для будівництва та обслуговування житлового будинку, господарських будівель та споруд в землі - для будівництва та обслуговування будівель торгівлі по вул. Незалежності в с. Татарів, Тенюх Світлані Василівні, жительці</p>		<p>-11-</p>	<p>-11-</p>
<p>2.10. земельної ділянки площею 0,0830 га кадастровий номер: 2611091201:13:006:0081 із земель для ведення особистого селянського господарства у землі житлової та громадської забудови (для будівництва та обслуговування житлового будинку, господарських будівель та споруд) по вул. Т. Шевченка у с. Татарів, Казимирів Марії Миколаївні, жительці</p>		<p>-11-</p>	<p>-11-</p>
<p>2.11. земельної ділянки площею 0,0455 га (кадастровий номер: 2611040300:21:007:0295) із земель для ведення особистого селянського господарства в землі для будівництва та обслуговування житлового будинку, господарських будівель та споруд по вул. І.Франка в с-щі Ворохта, Модуляк Лесі Миколаївні, жительці</p>		<p>-11-</p>	<p>-11-</p>
<p>2.12. земельної ділянки площею 0,3072 га (кадастровий номер: 2611091201:13:006:0001) із земель для ведення особистого селянського господарства у землі житлової та громадської забудови (для будівництва та обслуговування об'єктів туристичної інфраструктури та закладів громадського харчування по вул. Т. Шевченка у с. Татарів, Бородайку Павлу Костянтиновичу, жителю</p>		<p>-11-</p>	<p>-11-</p>

			
	2.13. земельної ділянки площею 0,0700 га (кадастровий номер: 2611040300:20:006:0131) із земель для ведення особистого селянського господарства у землі житлової та громадської забудови (для будівництва та обслуговування об'єктів туристичної інфраструктури та закладів громадського харчування) по вул. Д. Галицького у с-щі Ворохта, Савчуку Дмитру Богдановичу, жителю		-11-	-11-
п.3	Дати дозвіл на виготовлення проекту землеустрою щодо відведення:		-11-	-11-
	3.1. земельної ділянки з земель комунальної власності площею 0,0294 га для сінокошіння і випасання худоби (код 01.08.) по вул. Д. Галицького у с-щі Ворохта, Сліпчук Аллі Дмитрівні жительці		-11-	-11-
	Проект відведення даної земельної ділянки подати на затвердження селищної ради для надання в оренду.			
	3.2. земельної ділянки з земель комунальної власності площею 0,0301 га для сінокошіння і випасання худоби (код 01.08.) по вул. Д. Галицького у с-щі Ворохта, Дидинчук Любов Миколаївні жительці		-11-	-11-
	Проект відведення даної земельної ділянки подати на затвердження селищної ради для надання в оренду.			
	3.3. земельної ділянки з земель комунальної власності площею 0,2700 га для будівництва обслуговування інших будівель громадської забудови по вул. Д. Галицького у с-щі Ворохта, Капштану Павлу Павловичу, жителю		-11-	-11-
	Проект відведення даної земельної ділянки подати на затвердження селищної ради для надання в оренду.			
	3.4. земельної ділянки з земель комунальної власності площею 0,2403 га для розміщення та експлуатації основних, підсобних та допоміжних будівель та споруд підприємств переробної, машинобудівної та іншої промисловості по вул. Заводська у с-щі Ворохта, Палійчуку Степану Петровичу, жителю		-11-	-11-
	Проект відведення даної земельної ділянки подати на затвердження селищної ради для надання в оренду.			
п.4	Затвердити проект землеустрою щодо відведення:			
	4.1. земельної ділянки із земель комунальної власності площею 0,1114 га (кадастровий номер: 2611040300:20:003:0120) для сінокошіння і випасання худоби по вул. Д. Галицького у с-щі Ворохта, Мироненку Миколі Вікторовичу, жителю		-11-	-11-
	та передати земельну ділянку у оренду терміном на 49 років.			
	4.2. земельної ділянки із земель комунальної власності площею 0,0058 га (кадастровий номер: 2611040300:20:006:0146) для будівництва та обслуговування будівель торгівлі по вул. Д. Галицького, 35А в с-щі Ворохта, Пипичу Віталію Степановичу, жителю		-11-	-11-
	та передати ділянку в оренду			

	терміном на 10 років.			
	4.3. земельної ділянки з земель комунальної власності площею 0,0957 га для обслуговування будівлі Івано-Франківського обласного державного центру туризму і краєзнавства учнівської молоді по вул. Д.Галицького, 8 в с-щі Ворохта, Івано-Франківському обласному державному центру туризму і краєзнавства учнівської молоді, юридична адреса: та передати ділянку в постійне користування.	-11-	-11-	
п.5	Відмовити Костів Ользі Іванівні, жительці у наданні дозволу на виготовлення проекту землеустрою щодо відведення земельної ділянки в оренду з земель комунальної власності площею 0,0470 га по вул. О. Довбуша у с-щі Ворохта для сінокошіння та випасання худоби, відповідно до пункту 3 статті 123 Земельного кодексу України, а також за рекомендацією комісії (залишити земельну ділянку як землі загального користування без права надання в користування громадян).		-11-	-11-
п.6	6. Дати дозвіл Ворохтянській селищній раді на виготовлення технічної документації із землеустрою щодо проведення інвентаризації земельної ділянки площею 0,3326 га кадастровий номер: 2611091201:13:011:0161 із цільовим призначенням - водні об'єкти загального користування у с. Татарів вул. О. Довбуша.		-11-	-11-
п.7	Дозволити Ворохтянській селищній раді виготовити технічну документацію із землеустрою щодо розподілу земельної ділянки загальної площею 0,3733 га (кадастровий номер 2611040300:20:006:0139) на земельні ділянки 0,0360 га (для подальшого надання її під обслуговування релігійної споруди (Церкви) та 0,3373 га (яка залишиться як землі рекреаційного призначення) по вул. Д. Галицького у с-щі Ворохта. <i>Виключити з проєкту річок</i>		-11-	-11-
п.8	Дати дозвіл Ворохтянській селищній раді на виготовлення технічної документації із землеустрою щодо інвентаризації земельної ділянки комунальної власності орієнтовною площею 0,4000 га, із цільовим призначенням - для будівництва та обслуговування будівель торгівлі (з метою розміщення тимчасових споруд та МАФ), яка розташована за адресою: вул. Говерляньска в с-щі Ворохта. <i>для Віасково сусідство з нашою територією</i>		-11-	-11-
п.9	Укласти із Якимівим Мирославом Мирославовичем, жителем договір оренди на земельну ділянку площею 0,2350 га (кадастровий номер: 2611040300:20:003:0119) для будівництва та обслуговування об'єктів туристичної інфраструктури та закладів громадського харчування) по вул. Д. Галицького у с-щі Ворохта терміном на 5 років, оскільки на даній ділянці розміщено майно (нежитлова будівля, торговий комплекс), яке належить на праві власності заявнику.		-11-	-11-
п.10	Дати дозвіл на виготовлення проекту землеустрою щодо відведення земельної ділянки в оренду з земель			

	комунальної власності площею 0,1419 га по вул. Д. Галицького, 26А у с-щі Ворохта для розміщення, будівництва, експлуатації та обслуговування будівель і споруд об'єктів передачі електричної енергії (для обслуговування будинку лінійного поста), АТ «Прикарпаттяобленерго», юридична адреса: м. Івано-Франківськ, вул. Індустріальна, 34. Проект землеустрою подати на затвердження селищної ради для надання земельної ділянки в оренду.	-11-	-11-	
п.11	Продовжити АТ «Прикарпаттяобленерго», юридична адреса: м. Івано-Франківськ, вул. Індустріальна, 34 термін дії договору оренди землі, укладеного 04.10.2013 року терміном на 10 років, для розміщення, будівництва, експлуатації та обслуговування адміністративно-побутового корпусу та садових будинків Кремінецької дільниці по вул. Т. Шевченка, 73 (колишній номер 769) в с. Татарів, площею 0,6289 га (кадастровий номер: 2611091201:13:004:0051) терміном на 1 (один) рік.		-11-	-11-
п.12	Дати дозвіл Головному управлінню Державної служби України з надзвичайних ситуацій в Івано-Франківській області, в особі Аварійно-рятувального загону спеціального призначення Головного управління Державної служби України з надзвичайних ситуацій в Івано-Франківській області (код ЄДРПОУ 08588725), адреса: м. Івано-Франківськ, вул. Б. Хмельницького, 92А, на виготовлення проекту землеустрою щодо відведення земельної ділянки площею 0,0500 га для будівництва адміністративної будівлі з гаражними приміщеннями пошуково-рятувального відділення по вул. Говерляньська у с-щі Ворохта. Проект землеустрою щодо відведення даної земельної ділянки подати на затвердження селищної ради для передачі ділянки в постійне користування.		-11-	-11-
5	Про проведення інвентаризації земельної ділянки комунальної власності		-11-	-11-
6	Про затвердження Положення про моніторинг Стратегії розвитку освіти Ворохтянської селищної територіальної громади на 2023-2027 рр		-11-	-11-
7	Про затвердження Стратегії розвитку Ворохтянського ліцею Ворохтянської селищної ради Надвірнянського району Івано-Франківської області на 2023-2027 роки		-11-	-11-
8	Про схвалення проекту Договору про співробітництво територіальних громад		-11-	-11-

9	Про внесення змін до рішення №185-17/2021 від 23.12.2021 «Про затвердження положення про шкільний громадський бюджет, параметрів шкільного громадського бюджету в рамках реалізації грантового проекту DECIDE спільно з громадською організацією "Розвиток Громадянських Компетентностей в Україні"		-11-	-11-
10	Про надання згоди на списання непридатних для використання споруд		-11-	-11-
11	Про внесення змін до штатного розпису Ворохтянського ліцею		-11-	-11-
12	Про внесення змін до штатного розпису Татарівської гімназії		-11-	-11-
13	Про внесення змін до штатного розпису Ворохтянського ЗДО (ясел-садка) «Лісова казка»		-11-	-11-
14	Про внесення змін до штатного розпису Татарівського ЗДО (ясел-садка) «Ліщинка»		-11-	-11-
15	Про внесення змін до штатного розпису КО ФОК «Олімп»		-11-	-11-
16	Про внесення змін до штатного розпису Ворохтянського центру культури, дозвілля, молоді та спорту		-11-	-11-
17	Про внесення змін до штатного розпису Татарівського центру культури, дозвілля, молоді та спорту		-11-	-11-
18	Про внесення змін до штатного розпису відділу освіти, культури, сім'ї, молоді та спорту Ворохтянської селищної ради		-11-	-11-
19	Про зміни до бюджету Ворохтянської селищної ради на 2023 рік		-11-	-11-
19.1	Про виключення одеських керуючих майна Лерелік першого п'ятику		-11-	-11-
20	Про визначення умов оренди приміщення Ворохтянського ліцею шляхом проведення аукціону		-11-	-11-











21	Про затвердження Програми Ворохтянської територіальної громади на 2023-24 роки підтримки військових частин Сил оборони України 5 мільйонів		-11-	-11-
22	Про впровадження місцевої мережі стаціонарних технічних засобів (приладів контролю) для фіксації адміністративних правопорушень у сфері забезпечення безпеки дорожнього руху в автоматичному режимі		-11-	-11-
23	Про внесення змін до рішення № 36- 3/2020 від 30.12.2020 року «Про затвердження комплексної цільової соціальної програми запобігання виникнення надзвичайних ситуацій природного і техногенного характеру та підвищення рівня готовності оперативно-рятувальної служби цивільного захисту на території Ворохтянської територіальної громади до дій за призначенням на 2021-2025 роки.		-11-	-11-
24	Про затвердження розпоряджень селищного голови		-11-	-11-
25	Різне			
25.1	Звернення щодо створення санаторію (смирічка та кармаши) реабілітаційного центру для		-11-	-11-
25.2	Звернення позашкільної мережі на дровах		-11-	-11-
25.3				

П.І.Б. Депутат селищної ради Масевич В. Я







Особистий підпис 










БЮЛЕТЕНЬ ПОІМЕННОГО ГОЛОСУВАННЯ









Ворохтянська селищна рада восьмого скликання
Тридцять друга сесія селищної ради (16.11.2023 р.)
Результати персонального голосування








№	Назва проекту рішення	За	Проти	Утримався
X	Затвердження порядку денного		—	—
1	Про повторне звернення депутатів Ворохтянської селищної ради щодо усунення накладок земель Карпатського Національного природного парку		—	—
2	Про надання дозволу на відведення земельних ділянок для обслуговування ЛЕП - 110 «Ямна –Ворохта		—	—
3	Про детальне планування територій		—	—
п.1	Дати дозвіл на розроблення детального плану території		—	—
	1.1. Павлову Олексію Геннадійовичу, жителю, на земельну ділянку приватної власності площею 0,3021 га кадастровий номер: 2611040300:19:004:0174, з метою зміни цільового призначення - для будівництва та обслуговування житлового будинку, господарських будівель і споруд (присадибна ділянка) по вул. Т. Шевченка у с-щі Ворохта.		—	—
	1.2. Павлову Олексію Геннадійовичу, жителю на земельну ділянку приватної власності площею 0,2026 га кадастровий номер: 2611040300:19:004:0173, з метою зміни цільового призначення - для будівництва та обслуговування житлового будинку, господарських будівель і споруд (присадибна ділянка) по вул. Т. Шевченка у с-щі Ворохта.		—	—
	1.3. Івасишин Наталії Богданівні, жительці, на земельну ділянку приватної власності площею 0,0584 га кадастровий номер: 2611040300:20:006:0080, з метою визначення містобудівних умов та обмежень, для будівництва та обслуговування будівель торгівлі по вул. Д. Галицького у с-щі Ворохта.		—	—
	1.4. Сковронській Антоніні Василівні, жительці на земельну ділянку приватної власності площею 0,8803 га (кадастровий номер: 2611040300:21:008:0641), з метою зміни цільового призначення - для будівництва та обслуговування житлового будинку, господарських будівель та споруд по вул. Говерлянська в с-щі Ворохта.		—	—
	1.5. Гереджуку Юрію Юрійовичу, жителю на земельну ділянку приватної власності площею 0,0443 га (кадастровий номер: 2611040300:20:001:0195), з метою зміни цільового призначення - для будівництва та		—	—




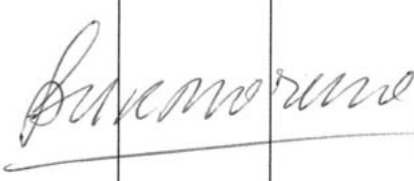


	обслуговування житлового будинку, господарських будівель та споруд по вул. Л. Українки в с-щі Ворохта.			
	1.6. Беляєву Дмитру Леонідовичу, жителю, на земельну ділянку приватної власності площею 0,1283 га (кадастровий номер 2611040300:20:004:0011), з метою зміни цільового призначення - для будівництва та обслуговування житлового будинку, господарських будівель та споруд по вул. Войтул в с-щі Ворохта..			
	1.7. Братівнику Денису Антоновичу, жителю на земельну ділянку приватної власності площею 0,0588 га (кадастровий номер: 2611040300:13:001:0003), з метою зміни цільового призначення - для будівництва та обслуговування житлового будинку, господарських будівель та споруд по вул. Говерляньська в с-щі Ворохта.			
	1.8. Ворохтянській селищній раді земельної ділянки комунальної власності орієнтовною площею 1,3000 га з метою - проектування та визначення місць розміщення тимчасових споруд (МАФів) та автостоянки, а також проведення реконструкції існуючих тимчасових споруд, яка розташована за адресою: вул. Говерляньська в с-щі Ворохта.			
п.2	Затвердити детальний план території:			
	2.1. земельної ділянки площею 0,4657 га для будівництва та обслуговування житлового будинку, господарських будівель і споруд (присадибна ділянка) по вул. Говерляньська в с-щі Ворохта, за рахунок земель приватної власності (кадастровий номер: 2611040300:21:008:0310), Ханту Джейсону Лі, жителю			
	2.2. земельної ділянки площею 0,7220 га для будівництва та обслуговування житлового будинку, господарських будівель і споруд (присадибна ділянка) по вул. О. Довбуша в с-щі Ворохта, за рахунок земель приватної власності (кадастровий номер: 2611040300:21:008:0081), Пінчук Володимиру Вікторовичу, жителю			
	2.3. земельної ділянки площею 0,3825 га для будівництва та обслуговування житлового будинку, господарських будівель і споруд (присадибна ділянка) по вул. Миру в с-щі Ворохта, за рахунок земель приватної власності (кадастровий номер: 2611040300:21:008:0233), Якуб'як Марії Федорівні, жителям			
	2.4. земельної ділянки площею 0,0455 га (кадастровий номер: 2611040300:21:007:0295) для будівництва та обслуговування житлового будинку, господарських будівель та споруд по вул. І.Франка в с-ще Ворохта, Модуляк Лесі Миколаївні, жителям			
п.3	Внести зміни в пункти 1.3, 1.3.1. та 1.4, 1.4.1. рішення Ворохтянської селищної ради від 14.09.2023 року за № 296-31/2023 «Про внесення змін до Генерального плану с. Татарів» виклавши їх в такій редакції:			








	«Надати дозвіл на внесення змін до Генерального плану с.Татарів суміщеного з детальним планом території, що підлягає зміні цільового призначення, визначених проектом зонування територій села як зона сільськогосподарського призначення, орієнтовною площею 0,78 га (в тому числі площами 0,28 га та 0,18 га) з метою визначення функціонального призначення територій - землі житлової садибної забудови по вул. І. Франка в с. Татарів.			
п.4	Відмовити Одайській Оксані Вікторівні, жительці у наданні дозволу на розроблення детального плану території площею 1,0891 га кадастровий номер: 2611040300:19:003:0067 по вул. Андрія Шептицького (колишня вул. Руднева) у с-ще Ворохта для будівництва та обслуговування об'єктів рекреаційного призначення (код 07.01), у зв'язку із невідповідності до Генерального плану території с-ща Ворохта.			
4	Про розгляд земельних питань			
п.1	Затвердити технічну документацію із землеустрою щодо встановлення меж земельної ділянки в натурі (на місцевості):			
	1.1. земельної ділянки площею 0,0282 га (кадастровий номер: 2611040300:21:008:0642) для будівництва та обслуговування житлового будинку, господарських будівель та споруд по вул. Д. Галицького у с-щі Ворохта, Стелько Людмилі Василівні, жительці та передати земельну ділянку у власність.			
	1.2. земельної ділянки площею 0,1500 га (кадастровий номер: 2611040300:20:001:0403) для будівництва та обслуговування житлового будинку, господарських будівель та споруд по вул. О. Довбуша, у с-щі Ворохта, Палійчуку Івану Петровичу, жителю та передати земельну ділянку у власність.			
	1.3. земельної ділянки площею 0,1500 га (кадастровий номер: 2611040300:20:004:0306) для будівництва та обслуговування житлового будинку, господарських будівель та споруд по вул. Войтул у с-щі Ворохта, Левко			













	Марії Федорівні, жительці та передати земельну ділянку у власність.		—	—
	1.4. земельної ділянки площею 0,1808 га (кадастровий номер: 2611091201:14:003:0138) для будівництва та обслуговування житлового будинку, господарських будівель та споруд по вул. Миру у с. Татарів, Гребик Ірині Миколаївні, жительці та передати земельну ділянку у власність.		—	—
	1.5. земельної ділянки площею 0,1500 га (кадастровий номер: 2611040300:20:003:0121) для будівництва та обслуговування житлового будинку, господарських будівель та споруд по вул. Довбуша, 3А у с-щі Ворохта, Мірусу Петру Романовичу, жителю, Мірус Марії Дмитрівні, жительці, Мірус Антоніні Петрівні, жительці, Тимків Анні Михайлівні, жительці та передати земельну ділянку у спільну часткову власність.		—	—
п.2	Затвердити проект землеустрою щодо зміни цільового призначення:		—	—
	2.1. земельної ділянки площею 0,4657 га (кадастровий номер: 2611040300:21:008:0310) із земель для будівництва та обслуговування об'єктів туристичної інфраструктури та закладів громадського харчування (для будівництва та обслуговування житлового будинку, господарських будівель та споруд) по вул. Говерляньська у с-щі Ворохта, Ханту Джейсон Лі, жителю		—	—
	2.2. земельної ділянки площею 0,3000 га (кадастровий номер: 2611091201:14:003:0027) із земель для ведення особистого селянського господарства у землі житлової та громадської забудови (для будівництва та обслуговування житлового будинку, господарських будівель та споруд) по вул. о. Михайла Косила у с. Татарів, Шишкіну Святославу Миколайовичу жителю ...		—	—
	2.3. земельної ділянки площею 0,7220 га (кадастровий номер: 2611040300:21:008:0081) із земель для ведення особистого селянського господарства у землі житлової та громадської забудови (для будівництва та обслуговування житлового будинку, господарських будівель та споруд) по вул. Говерляньська у с-щі Ворохта, Пінчуку Володимирі Вікторовичу, жителю		—	—
	2.4. земельної ділянки площею 0,2549 га (кадастровий номер: 2611040300:21:008:0233) із земель для ведення особистого селянського господарства у землі житлової та громадської забудови (для будівництва та обслуговування житлового будинку, господарських будівель та споруд) по вул. Миру у с-щі Ворохта Якуб'як Марії Федорівні жительці		—	—
	2.5. земельної ділянки площею 0,1667 га (кадастровий номер: 2611091201:13:005:0084) із земель для ведення		—	—







	<p>особистого селянського господарства у землі житлової та громадської забудови (для будівництва та обслуговування житлового будинку, господарських будівель та споруд) по вул. І. Франка у с. Татарів, Білоткач Регіні Собіржанівні жительці с.....</p>			
	<p>2.6. земельної ділянки площею 0,0333 га (кадастровий номер: 2611091201:13:005:0085) із земель для ведення особистого селянського господарства у землі житлової та громадської забудови (для будівництва та обслуговування житлового будинку, господарських будівель та споруд) по вул. І. Франка у с. Татарів, Білоткач Регіні Собіржанівні, жительці</p>			
	<p>2.7. земельної ділянки площею 0,0856 га (кадастровий номер: 2611091201:13:008:0169) із земель для ведення особистого селянського господарства у землі житлової та громадської забудови (для будівництва та обслуговування житлового будинку, господарських будівель та споруд) по вул. Курортна у с. Татарів, Клочко Яні Сергіївні, жительці</p>			
	<p>2.8. земельної ділянки площею 0,3654 га кадастровий номер: 2611091201:13:003:0107 із земель для ведення особистого селянського господарства у землі житлової та громадської забудови (для будівництва та обслуговування будівель торгівлі) по вул. Незалежності у с. Татарів, Тенюх Світлані Василівні, жительці</p>			
	<p>2.9. земельної ділянки площею 0,0596 га (кадастровий номер: 2611091201:13:003:0109) із земель для будівництва та обслуговування житлового будинку, господарських будівель та споруд в землі - для будівництва та обслуговування будівель торгівлі по вул. Незалежності в с. Татарів, Тенюх Світлані Василівні, жительці</p>			
	<p>2.10. земельної ділянки площею 0,0830 га кадастровий номер: 2611091201:13:006:0081 із земель для ведення особистого селянського господарства у землі житлової та громадської забудови (для будівництва та обслуговування житлового будинку, господарських будівель та споруд) по вул. Т. Шевченка у с. Татарів, Казимирів Марії Миколаївні, жительці</p>			
	<p>2.11. земельної ділянки площею 0,0455 га (кадастровий номер: 2611040300:21:007:0295) із земель для ведення особистого селянського господарства в землі для будівництва та обслуговування житлового будинку, господарських будівель та споруд по вул. І.Франка в с-щі Ворохта, Модуляк Лесі Миколаївні, жительці</p>			
	<p>2.12. земельної ділянки площею 0,3072 га (кадастровий номер: 2611091201:13:006:0001) із земель для ведення особистого селянського господарства у землі житлової та громадської забудови (для будівництва та обслуговування об'єктів туристичної інфраструктури та закладів громадського харчування по вул. Т. Шевченка у с. Татарів, Бородайку Павлу Костянтиновичу, жителю</p>			

 2.13. земельної ділянки площею 0,0700 га (кадастровий номер: 2611040300:20:006:0131) із земель для ведення особистого селянського господарства у землі житлової та громадської забудови (для будівництва та обслуговування об'єктів туристичної інфраструктури та закладів громадського харчування) по вул. Д. Галицького у с-щі Ворохта, Савчуку Дмитру Богдановичу, жителю			
п.3	Дати дозвіл на виготовлення проекту землеустрою щодо відведення:			
	3.1. земельної ділянки з земель комунальної власності площею 0,0294 га для сінокошіння і випасання худоби (код 01.08.) по вул. Д. Галицького у с-щі Ворохта, Сліпчук Аллі Дмитрівні жительці			
	Проект відведення даної земельної ділянки подати на затвердження селищної ради для надання в оренду.			
	3.2. земельної ділянки з земель комунальної власності площею 0,0301 га для сінокошіння і випасання худоби (код 01.08.) по вул. Д. Галицького у с-щі Ворохта, Дидинчук Любов Миколаївні жительці			
	Проект відведення даної земельної ділянки подати на затвердження селищної ради для надання в оренду.			
	3.3. земельної ділянки з земель комунальної власності площею 0,2700 га для будівництва обслуговування інших будівель громадської забудови по вул. Д. Галицького у с-щі Ворохта, Капштану Павлу Павловичу, жителю			
	Проект відведення даної земельної ділянки подати на затвердження селищної ради для надання в оренду.			
	3.4. земельної ділянки з земель комунальної власності площею 0,2403 га для розміщення та експлуатації основних, підсобних та допоміжних будівель та споруд підприємств переробної, машинобудівної та іншої промисловості по вул. Заводська у с-щі Ворохта, Палійчуку Степану Петровичу, жителю			
	Проект відведення даної земельної ділянки подати на затвердження селищної ради для надання в оренду.			
п.4	Затвердити проект землеустрою щодо відведення:			
	4.1. земельної ділянки із земель комунальної власності площею 0,1114 га (кадастровий номер: 2611040300:20:003:0120) для сінокошіння і випасання худоби по вул. Д. Галицького у с-щі Ворохта, Мироненку Миколі Вікторовичу, жителю			
	та передати земельну ділянку у оренду терміном на 49 років.			
	4.2. земельної ділянки із земель комунальної власності площею 0,0058 га (кадастровий номер: 2611040300:20:006:0146) для будівництва та обслуговування будівель торгівлі по вул. Д. Галицького, 35А в с-щі Ворохта, Пипичу Віталію Степановичу, жителю			
	та передати ділянку в оренду			

	терміном на 10 років.			
	4.3. земельної ділянки з земель комунальної власності площею 0,0957 га для обслуговування будівлі Івано-Франківського обласного державного центру туризму і краєзнавства учнівської молоді по вул. Д.Галицького, 8 в с-щі Ворохта, Івано-Франківському обласному державному центру туризму і краєзнавства учнівської молоді, юридична адреса: та передати ділянку в постійне користування.	—	—	
п.5	Відмовити Костів Ользі Іванівні, жительці у наданні дозволу на виготовлення проекту землеустрою щодо відведення земельної ділянки в оренду з земель комунальної власності площею 0,0470 га по вул. О. Довбуша у с-щі Ворохта для сінокосіння та випасання худоби, відповідно до пункту 3 статті 123 Земельного кодексу України, а також за рекомендацією комісії (залишити земельну ділянку як землі загального користування без права надання в користування громадян).		—	—
п.6	6. Дати дозвіл Ворохтянській селищній раді на виготовлення технічної документації із землеустрою щодо проведення інвентаризації земельної ділянки площею 0,3326 га кадастровий номер: 2611091201:13:011:0161 із цільовим призначенням - водні об'єкти загального користування у с. Татарів вул. О. Довбуша.		—	—
п.7	Дозволити Ворохтянській селищній раді виготовити технічну документацію із землеустрою щодо розподілу земельної ділянки загальної площею 0,3733 га (кадастровий номер 2611040300:20:006:0139) на земельні ділянки 0,0360 га (для подальшого надання її під обслуговування релігійної споруди (Церкви) та 0,3373 га (яка залишиться як землі рекреаційного призначення) по вул. Д. Галицького у с-щі Ворохта.			
п.8	Дати дозвіл Ворохтянській селищній раді на виготовлення технічної документації із землеустрою щодо інвентаризації земельної ділянки комунальної власності орієнтовною площею 0,4000 га, із цільовим призначенням - для будівництва та обслуговування будівель торгівлі (з метою розміщення тимчасових споруд та МАФ), яка розташована за адресою: вул. Говерлянська в с-щі Ворохта.		—	—
п.9	Укласти із Якимівим Мирославом Мирославовичем, жителем договір оренди на земельну ділянку площею 0,2350 га (кадастровий номер: 2611040300:20:003:0119) для будівництва та обслуговування об'єктів туристичної інфраструктури та закладів громадського харчування) по вул. Д. Галицького у с-щі Ворохта терміном на 5 років, оскільки на даній ділянці розміщено майно (нежитлова будівля, торговий комплекс), яке належить на праві власності заявнику.			
п.10	Дати дозвіл на виготовлення проекту землеустрою щодо відведення земельної ділянки в оренду з земель			

	комунальної власності площею 0,1419 га по вул. Д. Галицького, 26А у с-щі Ворохта для розміщення, будівництва, експлуатації та обслуговування будівель і споруд об'єктів передачі електричної енергії (для обслуговування будинку лінійного поста), АТ «Прикарпаттяобленерго», юридична адреса: м. Івано-Франківськ, вул. Індустріальна, 34. Проект землеустрою подати на затвердження селищної ради для надання земельної ділянки в оренду.	—		—
п.11	Продовжити АТ «Прикарпаттяобленерго», юридична адреса: м. Івано-Франківськ, вул. Індустріальна, 34 термін дії договору оренди землі, укладеного 04.10.2013 року терміном на 10 років, для розміщення, будівництва, експлуатації та обслуговування адміністративно-побутового корпусу та садових будинків Кременецької ділянки по вул. Т. Шевченка, 73 (колишній номер 769) в с. Татарів, площею 0,6289 га (кадастровий номер: 2611091201:13:004:0051) терміном на 1 (один) рік.		—	—
п.12	Дати дозвіл Головному управлінню Державної служби України з надзвичайних ситуацій в Івано-Франківській області, в особі Аварійно-рятувального загону спеціального призначення Головного управління Державної служби України з надзвичайних ситуацій в Івано-Франківській області (код ЄДРПОУ 08588725), адреса: м. Івано-Франківськ, вул. Б. Хмельницького, 92А, на виготовлення проекту землеустрою щодо відведення земельної ділянки площею 0,0500 га для будівництва адміністративної будівлі з гаражними приміщеннями пошуково-рятувального відділення по вул. Говерляньська у с-щі Ворохта. Проект землеустрою щодо відведення даної земельної ділянки подати на затвердження селищної ради для передачі ділянки в постійне користування.		—	—
5	Про проведення інвентаризації земельної ділянки комунальної власності		—	—
6	Про затвердження Положення про моніторинг Стратегії розвитку освіти Ворохтянської селищної територіальної громади на 2023-2027 рр		—	—
7	Про затвердження Стратегії розвитку Ворохтянського ліцею Ворохтянської селищної ради Надвірнянського району Івано-Франківської області на 2023-2027 роки		—	—
8	Про схвалення проекту Договору про співробітництво територіальних громад		—	—

9	Про внесення змін до рішення №185-17/2021 від 23.12.2021 «Про затвердження положення про шкільний громадський бюджет, параметрів шкільного громадського бюджету в рамках реалізації грантового проекту DECIDE спільно з громадською організацією «Розвиток Громадянських Компетентностей в Україні»		-	-
10	Про надання згоди на списання непридатних для використання споруд		-	-
11	Про внесення змін до штатного розпису Ворохтянського ліцею		-	-
12	Про внесення змін до штатного розпису Татарівської гімназії		-	-
13	Про внесення змін до штатного розпису Ворохтянського ЗДО (ясел-садка) «Лісова казка»		-	-
14	Про внесення змін до штатного розпису Татарівського ЗДО (ясел-садка) «Ліщинка»		-	-
15	Про внесення змін до штатного розпису КО ФОК «Олімп»		-	-
16	Про внесення змін до штатного розпису Ворохтянського центру культури, дозвілля, молоді та спорту		-	-
17	Про внесення змін до штатного розпису Татарівського центру культури, дозвілля, молоді та спорту		-	-
18	Про внесення змін до штатного розпису відділу освіти, культури, сім'ї, молоді та спорту Ворохтянської селищної ради		-	-
19	Про зміни до бюджету Ворохтянської селищної ради на 2023 рік		-	-
20	Про визначення умов оренди приміщення Ворохтянського ліцею шляхом проведення аукціону		-	-

21	Про затвердження Програми Ворохтянської територіальної громади на 2023-24 роки підтримки військових частин Сил оборони України		—	—
22	Про впровадження місцевої мережі стаціонарних технічних засобів (приладів контролю) для фіксації адміністративних правопорушень у сфері забезпечення безпеки дорожнього руху в автоматичному режимі		—	—
23	Про внесення змін до рішення № 36- 3/2020 від 30.12.2020 року «Про затвердження комплексної цільової соціальної програми запобігання виникнення надзвичайних ситуацій природного і техногенного характеру та підвищення рівня готовності оперативно-рятувальної служби цивільного захисту на території Ворохтянської територіальної громади до дій за призначенням на 2021-2025 роки.		—	—
24	Про затвердження розпоряджень селищного голови		—	—
25	Різне			
	Виконання рішень сесії попередніх. Жіне виконуються			
25/1	Звернення до обласної ради для створення районного центру відновлення.		—	—
25/2	Звернення про реєстрацію цієї громади, і рішення проєкт по дробах. у ме населення		—	—

П.І.Б.

Депутат селищної ради

Мернік М.М.









Особистий підпис

















БЮЛЕТЕНЬ ПОІМЕННОГО ГОЛОСУВАННЯ







Ворохтянська селищна рада восьмого скликання
Тридцять друга сесія селищної ради (16.11.2023 р.)









Результати персонального голосування








№	Назва проекту рішення	За	Проти	Утримався
X	Затвердження порядку денного			
1	Про повторне звернення депутатів Ворохтянської селищної ради щодо усунення накладок земель Карпатського Національного природного парку			
2	Про надання дозволу на відведення земельних ділянок для обслуговування ЛЕП - 110 «Ямна –Ворохта»			
3	Про детальне планування територій			
п.1	Дати дозвіл на розроблення детального плану території			
	1.1. Павлову Олексію Геннадійовичу, жителю на земельну ділянку приватної власності площею 0,3021 га кадастровий номер: 2611040300:19:004:0174, з метою зміни цільового призначення - для будівництва та обслуговування житлового будинку, господарських будівель і споруд (присадибна ділянка) по вул. Т. Шевченка у с-щі Ворохта.			
	1.2. Павлову Олексію Геннадійовичу, жителю на земельну ділянку приватної власності площею 0,2026 га кадастровий номер: 2611040300:19:004:0173, з метою зміни цільового призначення - для будівництва та обслуговування житлового будинку, господарських будівель і споруд (присадибна ділянка) по вул. Т. Шевченка у с-щі Ворохта.			
	1.3. Івасишин Наталії Богданівні, жительці на земельну ділянку приватної власності площею 0,0584 га кадастровий номер: 2611040300:20:006:0080, з метою визначення містобудівних умов та обмежень, для будівництва та обслуговування будівель торгівлі по вул. Д. Галицького у с-щі Ворохта.			
	1.4. Сковронській Антоніні Василівні, жительці на земельну ділянку приватної власності площею 0,8803 га (кадастровий номер: 2611040300:21:008:0641), з метою зміни цільового призначення - для будівництва та обслуговування житлового будинку, господарських будівель та споруд по вул. Говерлянська в с-щі Ворохта.			
	1.5. Гереджуку Юрію Юрійовичу, жителю на земельну ділянку приватної власності площею 0,0443 га (кадастровий номер: 2611040300:20:001:0195), з метою зміни цільового призначення - для будівництва та			







	обслуговування житлового будинку, господарських будівель та споруд по вул. Л. Українки в с-щі Ворохта.			
	1.6. Беляєву Дмитру Леонідовичу, жителю, на земельну ділянку приватної власності площею 0,1283 га (кадастровий номер 2611040300:20:004:0011), з метою зміни цільового призначення - для будівництва та обслуговування житлового будинку, господарських будівель та споруд по вул. Войтул в с-щі Ворохта..			
	1.7. Братівнику Денису Антоновичу, жителю, на земельну ділянку приватної власності площею 0,0588 га (кадастровий номер: 2611040300:13:001:0003), з метою зміни цільового призначення - для будівництва та обслуговування житлового будинку, господарських будівель та споруд по вул. Говерляньська в с-щі Ворохта.			
	1.8. Ворохтянській селищній раді земельної ділянки комунальної власності орієнтовною площею 1,3000 га з метою - проектування та визначення місць розміщення тимчасових споруд (МАФів) та автостоянки, а також проведення реконструкції існуючих тимчасових споруд яка розташована за адресою: вул. Говерляньська в с-щі Ворохта.			
п.2	Затвердити детальний план території:			
	2.1. земельної ділянки площею 0,4657 га для будівництва та обслуговування житлового будинку, господарських будівель і споруд (присадибна ділянка) по вул. Говерляньська в с-щі Ворохта, за рахунок земель приватної власності (кадастровий номер: 2611040300:21:008:0310), Ханту Джейсону Лі, жителю			
	2.2. земельної ділянки площею 0,7220 га для будівництва та обслуговування житлового будинку, господарських будівель і споруд (присадибна ділянка) по вул. О. Довбуша в с-щі Ворохта, за рахунок земель приватної власності (кадастровий номер: 2611040300:21:008:0081), Пінчук Володимирі Вікторовичу, жителю			
	2.3. земельної ділянки площею 0,3825 га для будівництва та обслуговування житлового будинку, господарських будівель і споруд (присадибна ділянка) по вул. Миру в с-щі Ворохта, за рахунок земель приватної власності (кадастровий номер: 2611040300:21:008:0233), Якубк Марії Федорівні, жительці			
	2.4. земельної ділянки площею 0,0455 га (кадастровий номер: 2611040300:21:007:0295) для будівництва та обслуговування житлового будинку, господарських будівель та споруд по вул. І.Франка в с-ще Ворохта, Модуляк Лесі Миколаївні, жительці			
п.3	Внести зміни в пункти 1.3, 1.3.1. та 1.4, 1.4.1. рішення Ворохтянської селищної ради від 14.09.2023 року за № 296-31/2023 «Про внесення змін до Генерального плану с. Татарів» виклавши їх в такій редакції:			








	«Надати дозвіл на внесення змін до Генерального плану с. Татарів суміщеного з детальним планом території, що підлягає зміні цільового призначення, визначених проектом зонування територій села як зона сільськогосподарського призначення, орієнтовною площею 0,78 га (в тому числі площами 0,28 га та 0,18 га) з метою визначення функціонального призначення територій - землі житлової садибної забудови по вул. І. Франка в с. Татарів.			
п.4	Відмовити Одайській Оксані Вікторівні, жительці у наданні дозволу на розроблення детального плану території площею 1,0891 га кадастровий номер: 2611040300:19:003:0067 по вул. Андрія Шептицького (колишня вул. Руднева) у с-ще Ворохта для будівництва та обслуговування об'єктів рекреаційного призначення (код 07.01), у зв'язку із невідповідності до Генерального плану території с-ща Ворохта.			
4	Про розгляд земельних питань			
п.1	Затвердити технічну документацію із землеустрою щодо встановлення меж земельної ділянки в натурі (на місцевості):			
	1.1. земельної ділянки площею 0,0282 га (кадастровий номер: 2611040300:21:008:0642) для будівництва та обслуговування житлового будинку, господарських будівель та споруд по вул. Д. Галицького у с-щі Ворохта, Стелько Людмилі Василівні, жительці та передати земельну ділянку у власність.			
	1.2. земельної ділянки площею 0,1500 га (кадастровий номер: 2611040300:20:001:0403) для будівництва та обслуговування житлового будинку, господарських будівель та споруд по вул. О. Довбуша, у с-щі Ворохта, Палійчуку Івану Петровичу, жителю та передати земельну ділянку у власність.			
	1.3. земельної ділянки площею 0,1500 га (кадастровий номер: 2611040300:20:004:0306) для будівництва та обслуговування житлового будинку, господарських будівель та споруд по вул. Войтул у с-щі Ворохта, Левко			














	Марії Федорівні, жительці та передати земельну ділянку у власність.			
	1.4. земельної ділянки площею 0,1808 га (кадастровий номер: 2611091201:14:003:0138) для будівництва та обслуговування житлового будинку, господарських будівель та споруд по вул. Миру у с. Татарів, Гребик Ірині Миколаївні, жительці та передати земельну ділянку у власність.			
	1.5. земельної ділянки площею 0,1500 га (кадастровий номер: 2611040300:20:003:0121) для будівництва та обслуговування житлового будинку, господарських будівель та споруд по вул. Довбуша, 3А у с-щі Ворохта, Мірусу Петру Романовичу, жителю, Мірус Марії Дмитрівні, жительці, Мірус Антоніні Петрівні, жительці, Тимків Анні Михайлівні, жительці та передати земельну ділянку у спільну часткову власність.			
п.2	Затвердити проект землеустрою щодо зміни цільового призначення:			
	2.1. земельної ділянки площею 0,4657 га (кадастровий номер: 2611040300:21:008:0310) із земель для будівництва та обслуговування об'єктів туристичної інфраструктури та закладів громадського харчування (для будівництва та обслуговування житлового будинку, господарських будівель та споруд) по вул. Говерляньська у с-щі Ворохта, Ханту Джейсон Лі, жителю			
	2.2. земельної ділянки площею 0,3000 га (кадастровий номер: 2611091201:14:003:0027) із земель для ведення особистого селянського господарства у землі житлової та громадської забудови (для будівництва та обслуговування житлового будинку, господарських будівель та споруд) по вул. о. Михайла Косила у с. Татарів, Шишкіну Святославу Миколайовичу жителю ...			
	2.3. земельної ділянки площею 0,7220 га (кадастровий номер: 2611040300:21:008:0081) із земель для ведення особистого селянського господарства у землі житлової та громадської забудови (для будівництва та обслуговування житлового будинку, господарських будівель та споруд) по вул. Говерляньська у с-щі Ворохта, Пінчуку Володимирі Вікторовичу, жителю			
	2.4. земельної ділянки площею 0,2549 га (кадастровий номер: 2611040300:21:008:0233) із земель для ведення особистого селянського господарства у землі житлової та громадської забудови (для будівництва та обслуговування житлового будинку, господарських будівель та споруд) по вул. Миру у с-щі Ворохта Якубяк Марії Федорівні жительці			
	2.5. земельної ділянки площею 0,1667 га (кадастровий номер: 2611091201:13:005:0084) із земель для ведення			







<p>особистого селянського господарства у землі житлової та громадської забудови (для будівництва та обслуговування житлового будинку, господарських будівель та споруд) по вул. І. Франка у с. Татарів, Білоткач Регіні Собіржанівні жительці с.....</p>			
<p>2.6. земельної ділянки площею 0,0333 га (кадастровий номер: 2611091201:13:005:0085) із земель для ведення особистого селянського господарства у землі житлової та громадської забудови (для будівництва та обслуговування житлового будинку, господарських будівель та споруд) по вул. І. Франка у с. Татарів, Білоткач Регіні Собіржанівні, жительці</p>			
<p>2.7. земельної ділянки площею 0,0856 га (кадастровий номер: 2611091201:13:008:0169) із земель для ведення особистого селянського господарства у землі житлової та громадської забудови (для будівництва та обслуговування житлового будинку, господарських будівель та споруд) по вул. Курортна у с. Татарів, Клочко Яні Сергіївні, жительці</p>			
<p>2.8. земельної ділянки площею 0,3654 га кадастровий номер: 2611091201:13:003:0107 із земель для ведення особистого селянського господарства у землі житлової та громадської забудови (для будівництва та обслуговування будівель торгівлі) по вул. Незалежності у с. Татарів, Тенюх Світлані Василівні, жительці</p>			
<p>2.9. земельної ділянки площею 0,0596 га (кадастровий номер: 2611091201:13:003:0109) із земель для будівництва та обслуговування житлового будинку, господарських будівель та споруд в землі - для будівництва та обслуговування будівель торгівлі по вул. Незалежності в с. Татарів, Тенюх Світлані Василівні, жительці</p>			
<p>2.10. земельної ділянки площею 0,0830 га кадастровий номер: 2611091201:13:006:0081 із земель для ведення особистого селянського господарства у землі житлової та громадської забудови (для будівництва та обслуговування житлового будинку, господарських будівель та споруд) по вул. Т. Шевченка у с. Татарів, Казимирів Марії Миколаївні, жительці</p>			
<p>2.11. земельної ділянки площею 0,0455 га (кадастровий номер: 2611040300:21:007:0295) із земель для ведення особистого селянського господарства в землі для будівництва та обслуговування житлового будинку, господарських будівель та споруд по вул. І.Франка в с-щі Ворохта, Модуляк Лесі Миколаївні, жительці</p>			
<p>2.12. земельної ділянки площею 0,3072 га (кадастровий номер: 2611091201:13:006:0001) із земель для ведення особистого селянського господарства у землі житлової та громадської забудови (для будівництва та обслуговування об'єктів туристичної інфраструктури та закладів громадського харчування по вул. Т. Шевченка у с. Татарів, Бородайку Павлу Костянтиновичу, жителю</p>			

			
	2.13. земельної ділянки площею 0,0700 га (кадастровий номер: 2611040300:20:006:0131) із земель для ведення особистого селянського господарства у землі житлової та громадської забудови (для будівництва та обслуговування об'єктів туристичної інфраструктури та закладів громадського харчування) по вул. Д. Галицького у с-щі Ворохта, Савчуку Дмитру Богдановичу, жителю			
п.3	Дати дозвіл на виготовлення проекту землеустрою щодо відведення:			
	3.1. земельної ділянки з земель комунальної власності площею 0,0294 га для сінокосіння і випасання худоби (код 01.08.) по вул. Д. Галицького у с-щі Ворохта, Сліпчук Аллі Дмитрівні жителям			
	Проект відведення даної земельної ділянки подати на затвердження селищної ради для надання в оренду.			
	3.2. земельної ділянки з земель комунальної власності площею 0,0301 га для сінокосіння і випасання худоби (код 01.08.) по вул. Д. Галицького у с-щі Ворохта, Дидинчук Любов Миколаївні жителям			
	Проект відведення даної земельної ділянки подати на затвердження селищної ради для надання в оренду.			
	3.3. земельної ділянки з земель комунальної власності площею 0,2700 га для будівництва обслуговування інших будівель громадської забудови по вул. Д. Галицького у с-щі Ворохта, Капштану Павлу Павловичу, жителю			
	Проект відведення даної земельної ділянки подати на затвердження селищної ради для надання в оренду.			
	3.4. земельної ділянки з земель комунальної власності площею 0,2403 га для розміщення та експлуатації основних, підсобних та допоміжних будівель та споруд підприємств переробної, машинобудівної та іншої промисловості по вул. Заводська у с-щі Ворохта, Палійчуку Степану Петровичу, жителю			
	Проект відведення даної земельної ділянки подати на затвердження селищної ради для надання в оренду.			
п.4	Затвердити проект землеустрою щодо відведення:			
	4.1. земельної ділянки із земель комунальної власності площею 0,1114 га (кадастровий номер: 2611040300:20:003:0120) для сінокосіння і випасання худоби по вул. Д. Галицького у с-щі Ворохта, Мироненку Миколі Вікторовичу, жителю			
	та передати земельну ділянку у оренду терміном на 49 років.			
	4.2. земельної ділянки із земель комунальної власності площею 0,0058 га (кадастровий номер: 2611040300:20:006:0146) для будівництва та обслуговування будівель торгівлі по вул. Д. Галицького, 35А в с-щі Ворохта, Пипичу Віталію Степановичу, жителю			
	та передати ділянку в оренду			

	терміном на 10 років.			
	4.3. земельної ділянки з земель комунальної власності площею 0,0957 га для обслуговування будівлі Івано-Франківського обласного державного центру туризму і краєзнавства учнівської молоді по вул. Д.Галицького, 8 в с-щі Ворохта, Івано-Франківському обласному державному центру туризму і краєзнавства учнівської молоді, юридична адреса: та передати ділянку в постійне користування.			
п.5	Відмовити Костів Ользі Іванівні, жительці у наданні дозволу на виготовлення проекту землеустрою щодо відведення земельної ділянки в оренду з земель комунальної власності площею 0,0470 га по вул. О. Довбуша у с-щі Ворохта для сінокосіння та випасання худоби, відповідно до пункту 3 статті 123 Земельного кодексу України, а також за рекомендацією комісії (залишити земельну ділянку як землі загального користування без права надання в користування громадян).			
п.6	6. Дати дозвіл Ворохтянській селищній раді на виготовлення технічної документації із землеустрою щодо проведення інвентаризації земельної ділянки площею 0,3326 га кадастровий номер: 2611091201:13:011:0161 із цільовим призначенням - водні об'єкти загального користування у с. Татарів вул. О. Довбуша.			
п.7	Дозволити Ворохтянській селищній раді виготовити технічну документацію із землеустрою щодо розподілу земельної ділянки загальною площею 0,3733 га (кадастровий номер 2611040300:20:006:0139) на земельні ділянки 0,0360 га (для подальшого надання її під обслуговування релігійної споруди (Церкви) та 0,3373 га (яка залишиться як землі рекреаційного призначення) по вул. Д. Галицького у с-щі Ворохта. <i>(Виділено червоно)</i>			
п.8	Дати дозвіл Ворохтянській селищній раді на виготовлення технічної документації із землеустрою щодо інвентаризації земельної ділянки комунальної власності орієнтовною площею 0,4000 га, із цільовим призначенням - для будівництва та обслуговування будівель торгівлі (з метою розміщення тимчасових споруд та МАФ), яка розташована за адресою: вул. Говерлянська в с-щі Ворохта. <i>Згідно актом про вітськовоселушковствани</i>			
п.9	Укласти із Якимівим Мирославом Мирославовичем, жителем договір оренди на земельну ділянку площею 0,2350 га (кадастровий номер: 2611040300:20:003:0119) для будівництва та обслуговування об'єктів туристичної інфраструктури та закладів громадського харчування) по вул. Д. Галицького у с-щі Ворохта терміном на 5 років, оскільки на даній ділянці розміщено майно (нежитлова будівля, торговий комплекс), яке належить на праві власності заявнику.			
п.10	Дати дозвіл на виготовлення проекту землеустрою щодо відведення земельної ділянки в оренду з земель			

	комунальної власності площею 0,1419 га по вул. Д. Галицького, 26А у с-щі Ворохта для розміщення, будівництва, експлуатації та обслуговування будівель і споруд об'єктів передачі електричної енергії (для обслуговування будинку лінійного поста), АТ «Прикарпаттяобленерго», юридична адреса: м. Івано-Франківськ, вул. Індустріальна, 34. Проект землеустрою подати на затвердження селищної ради для надання земельної ділянки в оренду.			
п.11	Продовжити АТ «Прикарпаттяобленерго», юридична адреса: м. Івано-Франківськ, вул. Індустріальна, 34 термін дії договору оренди землі, укладеного 04.10.2013 року терміном на 10 років, для розміщення, будівництва, експлуатації та обслуговування адміністративно-побутового корпусу та садових будинків Кремінецької ділянки по вул. Т. Шевченка, 73 (колишній номер 769) в с. Татарів, площею 0,6289 га (кадастровий номер: 2611091201:13:004:0051) терміном на 1 (один) рік.			
п.12	Дати дозвіл Головному управлінню Державної служби України з надзвичайних ситуацій в Івано-Франківській області, в особі Аварійно-рятувального загону спеціального призначення Головного управління Державної служби України з надзвичайних ситуацій в Івано-Франківській області (код ЄДРПОУ 08588725), адреса: м. Івано-Франківськ, вул. Б. Хмельницького, 92А, на виготовлення проекту землеустрою щодо відведення земельної ділянки площею 0,0500 га для будівництва адміністративної будівлі з гаражними приміщеннями пошуково-рятувального відділення по вул. Говерляньська у с-щі Ворохта. Проект землеустрою щодо відведення даної земельної ділянки подати на затвердження селищної ради для передачі ділянки в постійне користування.			
5	Про проведення інвентаризації земельної ділянки комунальної власності			
6	Про затвердження Положення про моніторинг Стратегії розвитку освіти Ворохтянської селищної територіальної громади на 2023-2027 рр			
7	Про затвердження Стратегії розвитку Ворохтянського ліцею Ворохтянської селищної ради Надвірнянського району Івано-Франківської області на 2023-2027 роки			
8	Про схвалення проекту Договору про співробітництво територіальних громад			

9	Про внесення змін до рішення №185-17/2021 від 23.12.2021 «Про затвердження положення про шкільний громадський бюджет, параметрів шкільного громадського бюджету в рамках реалізації грантового проекту DECIDE спільно з громадською організацією "Розвиток Громадянських Компетентностей в Україні"			
10	Про надання згоди на списання непридатних для використання споруд			
11	Про внесення змін до штатного розпису Ворохтянського ліцею			
12	Про внесення змін до штатного розпису Татарівської гімназії			
13	Про внесення змін до штатного розпису Ворохтянського ЗДО (ясел-садка) «Лісова казка»			
14	Про внесення змін до штатного розпису Татарівського ЗДО (ясел-садка) «Ліщинка»			
15	Про внесення змін до штатного розпису КО ФОК «Олімп»			
16	Про внесення змін до штатного розпису Ворохтянського центру культури, дозвілля, молоді та спорту			
17	Про внесення змін до штатного розпису Татарівського центру культури, дозвілля, молоді та спорту			
18	Про внесення змін до штатного розпису відділу освіти, культури, сім'ї, молоді та спорту Ворохтянської селищної ради			
19	Про зміни до бюджету Ворохтянської селищної ради на 2023 рік <i>19.1. Про внесення змін до бюджету</i> <i>до керування об'єктів І типу</i>			
20	Про визначення умов оренди приміщення Ворохтянського ліцею шляхом проведення аукціону			

21	Про затвердження Програми Ворохтянської територіальної громади на 2023-24 роки підтримки військових частин Сил оборони України			
22	Про впровадження місцевої мережі стаціонарних технічних засобів (приладів контролю) для фіксації адміністративних правопорушень у сфері забезпечення безпеки дорожнього руху в автоматичному режимі			
23	Про внесення змін до рішення № 36- 3/2020 від 30.12.2020 року «Про затвердження комплексної цільової соціальної програми запобігання виникнення надзвичайних ситуацій природного і техногенного характеру та підвищення рівня готовності оперативно-рятувальної служби цивільного захисту на території Ворохтянської територіальної громади до дій за призначенням на 2021-2025 роки.			
24	Про затвердження розпоряджень селищного голови			
25	Різне			
25.1	Звернення щодо створення мобільного центру			
25.2	закупівля ТМ та гроша збільшення з'явля.			

П.І.Б.
 Депутат селищної ради Косилюк Р.О









Особистий підпис 







БЮЛЕТЕНЬ ПОІМЕННОГО ГОЛОСУВАННЯ









Ворохтянська селищна рада восьмого скликання
Тридцять друга сесія селищної ради (16.11.2023 р.)
Результати персонального голосування








R-12








№	Назва проекту рішення	За	Проти	Утримався
X	Затвердження порядку денного	alt	—	—
1	Про повторне звернення депутатів Ворохтянської селищної ради щодо усунення накладок земель Карпатського Національного природнього парку	alt	—	—
2	Про надання дозволу на відведення земельних ділянок для обслуговування ЛЕП - 110 «Ямна –Ворохта (3л.ст.)	alt	—	—
3	Про детальне планування територій	alt	—	—
п.1	Дати дозвіл на розроблення детального плану території			
	1.1. Павлову Олексію Геннадійовичу, жителю, на земельну ділянку приватної власності площею 0,3021 га кадастровий номер: 2611040300:19:004:0174, з метою зміни цільового призначення - для будівництва та обслуговування житлового будинку, господарських будівель і споруд (присадибна ділянка) по вул. Т. Шевченка у с-щі Ворохта.	alt	—	—
	1.2. Павлову Олексію Геннадійовичу, жителю на земельну ділянку приватної власності площею 0,2026 га кадастровий номер: 2611040300:19:004:0173, з метою зміни цільового призначення - для будівництва та обслуговування житлового будинку, господарських будівель і споруд (присадибна ділянка) по вул. Т. Шевченка у с-щі Ворохта.	alt	—	—
	1.3. Івасишин Наталії Богданівні, жительці, на земельну ділянку приватної власності площею 0,0584 га кадастровий номер: 2611040300:20:006:0080, з метою визначення містобудівних умов та обмежень, для будівництва та обслуговування будівель торгівлі по вул. Д. Галицького у с-щі Ворохта.	alt	—	—
	1.4. Сковронській Антоніні Василівні, жительці на земельну ділянку приватної власності площею 0,8803 га (кадастровий номер: 2611040300:21:008:0641), з метою зміни цільового призначення - для будівництва та обслуговування житлового будинку, господарських будівель та споруд по вул. Говерляньська в с-щі Ворохта.	alt	—	—
	1.5. Гереджуку Юрію Юрійовичу, жителю на земельну ділянку приватної власності площею 0,0443 га (кадастровий номер: 2611040300:20:001:0195), з метою зміни цільового призначення - для будівництва та	alt	—	—

	обслуговування житлового будинку, господарських будівель та споруд по вул. Л. Українки в с-щі Ворохта.			
	1.6. Беляєву Дмитру Леонідовичу, жителю, на земельну ділянку приватної власності площею 0,1283 га (кадастровий номер 2611040300:20:004:0011), з метою зміни цільового призначення - для будівництва та обслуговування житлового будинку, господарських будівель та споруд по вул. Войтул в с-щі Ворохта..		—	—
	1.7. Братівнику Денису Антоновичу, жителю, на земельну ділянку приватної власності площею 0,0588 га (кадастровий номер: 2611040300:13:001:0003), з метою зміни цільового призначення - для будівництва та обслуговування житлового будинку, господарських будівель та споруд по вул. Говерляньська в с-щі Ворохта.		—	—
	1.8. Ворохтянській селищній раді земельної ділянки комунальної власності орієнтовною площею 1,3000 га з метою - проектування та визначення місць розміщення тимчасових споруд (МАФів) та автостоянки, а також проведення реконструкції існуючих тимчасових споруд яка розташована за адресою: вул. Говерляньська в с-щі Ворохта.		—	—
п.2	Затвердити детальний план території:			
	2.1. земельної ділянки площею 0,4657 га для будівництва та обслуговування житлового будинку, господарських будівель і споруд (присадибна ділянка) по вул. Говерляньська в с-щі Ворохта, за рахунок земель приватної власності (кадастровий номер: 2611040300:21:008:0310), Ханту Джейсону Лі, жителю			
	2.2. земельної ділянки площею 0,7220 га для будівництва та обслуговування житлового будинку, господарських будівель і споруд (присадибна ділянка) по вул. О. Довбуша в с-щі Ворохта, за рахунок земель приватної власності (кадастровий номер: 2611040300:21:008:0081), Пінчук Володимир Вікторовичу, жителю			
	2.3. земельної ділянки площею 0,3825 га для будівництва та обслуговування житлового будинку, господарських будівель і споруд (присадибна ділянка) по вул. Миру в с-щі Ворохта, за рахунок земель приватної власності (кадастровий номер: 2611040300:21:008:0233), Якуб'як Марії Федорівні, жительці			
	2.4. земельної ділянки площею 0,0455 га (кадастровий номер: 2611040300:21:007:0295) для будівництва та обслуговування житлового будинку, господарських будівель та споруд по вул. І.Франка в с-ще Ворохта, Модуляк Лесі Миколаївні, жительці			
п.3	Внести зміни в пункти 1.3, 1.3.1. та 1.4, 1.4.1. рішення Ворохтянської селищної ради від 14.09.2023 року за № 296-31/2023 «Про внесення змін до Генерального плану с. Татарів» виклавши їх в такій редакції:			







	«Надати дозвіл на внесення змін до Генерального плану с.Татарів суміщеного з детальним планом території, що підлягає зміні цільового призначення, визначених проектом зонування територій села як зона сільськогосподарського призначення, орієнтовною площею 0,78 га (в тому числі площами 0,28 га та 0,18 га) з метою визначення функціонального призначення територій - землі житлової садибної забудови по вул. І. Франка в с. Татарів.		—	—
п.4	Відмовити Одайській Оксані Вікторівні, жительці у наданні дозволу на розроблення детального плану території площею 1,0891 га кадастровий номер: 2611040300:19:003:0067 по вул. Андрія Шептицького (колишня вул. Руднева) у с-ще Ворохта для будівництва та обслуговування об'єктів рекреаційного призначення (код 07.01), у зв'язку із невідповідності до Генерального плану території с-ща Ворохта.		—	—
4	Про розгляд земельних питань			
п.1	Затвердити технічну документацію із землеустрою щодо встановлення меж земельної ділянки в натурі (на місцевості):		—	—
	1.1. земельної ділянки площею 0,0282 га (кадастровий номер: 2611040300:21:008:0642) для будівництва та обслуговування житлового будинку, господарських будівель та споруд по вул. Д. Галицького у с-щі Ворохта, Стелько Людмилі Василівні, жительці та передати земельну ділянку у власність.		—	—
	1.2. земельної ділянки площею 0,1500 га (кадастровий номер: 2611040300:20:001:0403) для будівництва та обслуговування житлового будинку, господарських будівель та споруд по вул. О. Довбуша, у с-щі Ворохта, Палійчуку Івану Петровичу, жителю та передати земельну ділянку у власність.		—	—
	1.3. земельної ділянки площею 0,1500 га (кадастровий номер: 2611040300:20:004:0306) для будівництва та обслуговування житлового будинку, господарських будівель та споруд по вул. Войтул у с-щі Ворохта, Левко		—	—

	Марії Федорівні, жительці та передати земельну ділянку у власність.			
	1.4. земельної ділянки площею 0,1808 га (кадастровий номер: 2611091201:14:003:0138) для будівництва та обслуговування житлового будинку, господарських будівель та споруд по вул. Миру у с. Татарів, Гребик Ірині Миколаївні, жительці та передати земельну ділянку у власність.		—	—
	1.5. земельної ділянки площею 0,1500 га (кадастровий номер: 2611040300:20:003:0121) для будівництва та обслуговування житлового будинку, господарських будівель та споруд по вул. Довбуша, 3А у с-щі Ворохта, Мірусу Петру Романовичу, жителю, Мірус Марії Дмитрівні, жительці, Мірус Антоніні Петрівні, жительці, Тимків Анні Михайлівні, жительці та передати земельну ділянку у спільну часткову власність.		—	—
п.2	Затвердити проект землеустрою щодо зміни цільового призначення:		—	—
	2.1. земельної ділянки площею 0,4657 га (кадастровий номер: 2611040300:21:008:0310) із земель для будівництва та обслуговування об'єктів туристичної інфраструктури та закладів громадського харчування (для будівництва та обслуговування житлового будинку, господарських будівель та споруд) по вул. Говерляньська у с-щі Ворохта, Ханту Джейсон Лі, жителю		—	—
	2.2. земельної ділянки площею 0,3000 га (кадастровий номер: 2611091201:14:003:0027) із земель для ведення особистого селянського господарства у землі житлової та громадської забудови (для будівництва та обслуговування житлового будинку, господарських будівель та споруд) по вул. о. Михайла Косила у с. Татарів, Шишкіну Святославу Миколайовичу жителю ...		—	—
	2.3. земельної ділянки площею 0,7220 га (кадастровий номер: 2611040300:21:008:0081) із земель для ведення особистого селянського господарства у землі житлової та громадської забудови (для будівництва та обслуговування житлового будинку, господарських будівель та споруд) по вул. Говерляньська у с-щі Ворохта, Пінчуку Володимиру Вікторовичу, жителю		—	—
	2.4. земельної ділянки площею 0,2549 га (кадастровий номер: 2611040300:21:008:0233) із земель для ведення особистого селянського господарства у землі житлової та громадської забудови (для будівництва та обслуговування житлового будинку, господарських будівель та споруд) по вул. Миру у с-щі Ворохта Якуб'як Марії Федорівні жительці		—	—
	2.5. земельної ділянки площею 0,1667 га (кадастровий номер: 2611091201:13:005:0084) із земель для ведення		—	—

	особистого селянського господарства у землі житлової та громадської забудови (для будівництва та обслуговування житлового будинку, господарських будівель та споруд) по вул. І. Франка у с. Татарів, Білоткач Регіні Собіржанівні жительці с.....			
	2.6. земельної ділянки площею 0,0333 га (кадастровий номер: 2611091201:13:005:0085) із земель для ведення особистого селянського господарства у землі житлової та громадської забудови (для будівництва та обслуговування житлового будинку, господарських будівель та споруд) по вул. І. Франка у с. Татарів, Білоткач Регіні Собіржанівні, жительці		—	—
	2.7. земельної ділянки площею 0,0856 га (кадастровий номер: 2611091201:13:008:0169) із земель для ведення особистого селянського господарства у землі житлової та громадської забудови (для будівництва та обслуговування житлового будинку, господарських будівель та споруд) по вул. Курортна у с. Татарів, Клочко Яні Сергіївні, жительці		—	—
	2.8. земельної ділянки площею 0,3654 га кадастровий номер: 2611091201:13:003:0107 із земель для ведення особистого селянського господарства у землі житлової та громадської забудови (для будівництва та обслуговування будівель торгівлі) по вул. Незалежності у с. Татарів, Тенюх Світлані Василівні, жительці		—	—
	2.9. земельної ділянки площею 0,0596 га (кадастровий номер: 2611091201:13:003:0109) із земель для будівництва та обслуговування житлового будинку, господарських будівель та споруд в землі - для будівництва та обслуговування будівель торгівлі по вул. Незалежності в с. Татарів, Тенюх Світлані Василівні, жительці		—	—
	2.10. земельної ділянки площею 0,0830 га кадастровий номер: 2611091201:13:006:0081 із земель для ведення особистого селянського господарства у землі житлової та громадської забудови (для будівництва та обслуговування житлового будинку, господарських будівель та споруд) по вул. Т. Шевченка у с. Татарів, Казимирів Марії Миколаївні, жительці		—	—
	2.11. земельної ділянки площею 0,0455 га (кадастровий номер: 2611040300:21:007:0295) із земель для ведення особистого селянського господарства в землі для будівництва та обслуговування житлового будинку, господарських будівель та споруд по вул. І.Франка в с-щі Ворохта, Модуляк Лесі Миколаївні, жительці		—	—
	2.12. земельної ділянки площею 0,3072 га (кадастровий номер: 2611091201:13:006:0001) із земель для ведення особистого селянського господарства у землі житлової та громадської забудови (для будівництва та обслуговування об'єктів туристичної інфраструктури та закладів громадського харчування по вул. Т. Шевченка у с. Татарів, Бородайку Павлу Костянтиновичу, жителю		—	—

			
	2.13. земельної ділянки площею 0,0700 га (кадастровий номер: 2611040300:20:006:0131) із земель для ведення особистого селянського господарства у землі житлової та громадської забудови (для будівництва та обслуговування об'єктів туристичної інфраструктури та закладів громадського харчування) по вул. Д. Галицького у с-щі Ворохта, Савчуку Дмитру Богдановичу, жителю		—	—
п.3	Дати дозвіл на виготовлення проекту землеустрою щодо відведення:			
	3.1. земельної ділянки з земель комунальної власності площею 0,0294 га для сінокосіння і випасання худоби (код 01.08.) по вул. Д. Галицького у с-щі Ворохта, Сліпчук Аллі Дмитрівні жительці		—	—
	Проект відведення даної земельної ділянки подати на затвердження селищної ради для надання в оренду.			
	3.2. земельної ділянки з земель комунальної власності площею 0,0301 га для сінокосіння і випасання худоби (код 01.08.) по вул. Д. Галицького у с-щі Ворохта, Дидинчук Любов Миколаївні жительці		—	—
	Проект відведення даної земельної ділянки подати на затвердження селищної ради для надання в оренду.			
	3.3. земельної ділянки з земель комунальної власності площею 0,2700 га для будівництва обслуговування інших будівель громадської забудови по вул. Д. Галицького у с-щі Ворохта, Капштану Павлу Павловичу, жителю		—	—
	Проект відведення даної земельної ділянки подати на затвердження селищної ради для надання в оренду.			
	3.4. земельної ділянки з земель комунальної власності площею 0,2403 га для розміщення та експлуатації основних, підсобних та допоміжних будівель та споруд підприємств переробної, машинобудівної та іншої промисловості по вул. Заводська у с-щі Ворохта, Палійчуку Степану Петровичу, жителю		—	—
	Проект відведення даної земельної ділянки подати на затвердження селищної ради для надання в оренду.			
п.4	Затвердити проект землеустрою щодо відведення:			
	4.1. земельної ділянки із земель комунальної власності площею 0,1114 га (кадастровий номер: 2611040300:20:003:0120) для сінокосіння і випасання худоби по вул. Д. Галицького у с-щі Ворохта, Мироненку Миколі Вікторовичу, жителю		—	—
	та передати земельну ділянку у оренду терміном на 49 років.			
	4.2. земельної ділянки із земель комунальної власності площею 0,0058 га (кадастровий номер: 2611040300:20:006:0146) для будівництва та обслуговування будівель торгівлі по вул. Д. Галицького, 35А в с-щі Ворохта, Пипичу Віталію Степановичу, жителю		—	—
	та передати ділянку в оренду			

	терміном на 10 років.			
	4.3. земельної ділянки з земель комунальної власності площею 0,0957 га для обслуговування будівлі Івано-Франківського обласного державного центру туризму і краєзнавства учнівської молоді по вул. Д.Галицького, 8 в с-щі Ворохта, Івано-Франківському обласному державному центру туризму і краєзнавства учнівської молоді, юридична адреса: та передати ділянку в постійне користування.	<i>Л?</i>	—	—
п.5	Відмовити Костів Ользі Іванівні, жительці у наданні дозволу на виготовлення проекту землеустрою щодо відведення земельної ділянки в оренду з земель комунальної власності площею 0,0470 га по вул. О. Довбуша у с-щі Ворохта для сінокосіння та випасання худоби, відповідно до пункту 3 статті 123 Земельного кодексу України, а також за рекомендацією комісії (залишити земельну ділянку як землі загального користування без права надання в користування громадян).	<i>Л</i>	—	—
п.6	6. Дати дозвіл Ворохтянській селищній раді на виготовлення технічної документації із землеустрою щодо проведення інвентаризації земельної ділянки площею 0,3326 га кадастровий номер: 2611091201:13:011:0161 із цільовим призначенням - водні об'єкти загального користування у с. Татарів вул. О. Довбуша.	<i>Л</i>	—	—
п.7	Дозволити Ворохтянській селищній раді виготовити технічну документацію із землеустрою щодо розподілу земельної ділянки загальної площею 0,3733 га (кадастровий номер 2611040300:20:006:0139) на земельні ділянки 0,0360 га (для подальшого надання її під обслуговування релігійної споруди (Церкви) та 0,3373 га (яка залишиться як землі рекреаційного призначення) по вул. Д. Галицького у с-щі Ворохта.	<i>Викласти</i> <i>Л</i>	—	—
п.8	Дати дозвіл Ворохтянській селищній раді на виготовлення технічної документації із землеустрою щодо інвентаризації земельної ділянки комунальної власності орієнтовною площею 0,4000 га, із цільовим призначенням - для будівництва та обслуговування будівель торгівлі (з метою розміщення тимчасових споруд та МАФ), яка розташована за адресою: вул. Говерляньська в с-щі Ворохта.	<i>Пріоритет - всім!</i> <i>Л</i>	—	—
п.9	Укласти із Якимівим Мирославом Мирославовичем, жителем договір оренди на земельну ділянку площею 0,2350 га (кадастровий номер: 2611040300:20:003:0119) для будівництва та обслуговування об'єктів туристичної інфраструктури та закладів громадського харчування) по вул. Д. Галицького у с-щі Ворохта терміном на 5 років, оскільки на даній ділянці розміщено майно (нежитлова будівля, торговий комплекс), яке належить на праві власності заявнику.	<i>Л</i>	—	—
п.10	Дати дозвіл на виготовлення проекту землеустрою щодо відведення земельної ділянки в оренду з земель			

	комунальної власності площею 0,1419 га по вул. Д. Галицького, 26А у с-щі Ворохта для розміщення, будівництва, експлуатації та обслуговування будівель і споруд об'єктів передачі електричної енергії (для обслуговування будинку лінійного поста), АТ «Прикарпаттяобленерго», юридична адреса: м. Івано-Франківськ, вул. Індустріальна, 34. Проект землеустрою подати на затвердження селищної ради для надання земельної ділянки в оренду.	—	—	
п.11	Продовжити АТ «Прикарпаттяобленерго», юридична адреса: м. Івано-Франківськ, вул. Індустріальна, 34 термін дії договору оренди землі, укладеного 04.10.2013 року терміном на 10 років, для розміщення, будівництва, експлуатації та обслуговування адміністративно-побутового корпусу та садових будинків Кремінецької ділянки по вул. Т. Шевченка, 73 (колишній номер 769) в с. Татарів, площею 0,6289 га (кадастровий номер: 2611091201:13:004:0051) терміном на 1 (один) рік.		—	—
п.12	Дати дозвіл Головному управлінню Державної служби України з надзвичайних ситуацій в Івано-Франківській області, в особі Аварійно-рятувального загону спеціального призначення Головного управління Державної служби України з надзвичайних ситуацій в Івано-Франківській області (код ЄДРПОУ 08588725), адреса: м. Івано-Франківськ, вул. Б. Хмельницького, 92А, на виготовлення проекту землеустрою щодо відведення земельної ділянки площею 0,0500 га для будівництва адміністративної будівлі з гаражними приміщеннями пошуково-рятувального відділення по вул. Говерлянська у с-щі Ворохта. Проект землеустрою щодо відведення даної земельної ділянки подати на затвердження селищної ради для передачі ділянки в постійне користування.		—	—
5	Про проведення інвентаризації земельної ділянки комунальної власності		—	—
6	Про затвердження Положення про моніторинг Стратегії розвитку освіти Ворохтянської селищної територіальної громади на 2023-2027 рр		—	—
7	Про затвердження Стратегії розвитку Ворохтянського ліцею Ворохтянської селищної ради Надвірнянського району Івано-Франківської області на 2023-2027 роки		—	—
8	Про схвалення проекту Договору про співробітництво територіальних громад			

9	Про внесення змін до рішення №185-17/2021 від 23.12.2021 «Про затвердження положення про шкільний громадський бюджет, параметрів шкільного громадського бюджету в рамках реалізації грантового проекту DECIDE спільно з громадською організацією “Розвиток Громадянських Компетентностей в Україні”			
10	Про надання згоди на списання непридатних для використання споруд			
11	Про внесення змін до штатного розпису Ворохтянського ліцею			
12	Про внесення змін до штатного розпису Татарівської гімназії			
13	Про внесення змін до штатного розпису Ворохтянського ЗДО (ясел-садка) «Лісова казка»			
14	Про внесення змін до штатного розпису Татарівського ЗДО (ясел-садка) «Ліщинка»			
15	Про внесення змін до штатного розпису КО ФОК «Олімп»			
16	Про внесення змін до штатного розпису Ворохтянського центру культури, дозвілля, молоді та спорту			
17	Про внесення змін до штатного розпису Татарівського центру культури, дозвілля, молоді та спорту			
18	Про внесення змін до штатного розпису відділу освіти, культури, сім’ї, молоді та спорту Ворохтянської селищної ради			
19	Про зміни до бюджету Ворохтянської селищної ради на 2023 рік			
20	Про визначення умов оренди приміщення Ворохтянського ліцею шляхом проведення аукціону			

21	Про затвердження Програми Ворохтянської територіальної громади на 2023-24 роки підтримки військових частин Сил оборони України			
22	Про впровадження місцевої мережі стаціонарних технічних засобів (приладів контролю) для фіксації адміністративних правопорушень у сфері забезпечення безпеки дорожнього руху в автоматичному режимі			
23	Про внесення змін до рішення № 36- 3/2020 від 30.12.2020 року «Про затвердження комплексної цільової соціальної програми запобігання виникнення надзвичайних ситуацій природного і техногенного характеру та підвищення рівня готовності оперативно-рятувальної служби цивільного захисту на території Ворохтянської територіальної громади до дій за призначенням на 2021-2025 роки.			
24	Про затвердження розпоряджень селищного голови			
25	Різне			

П.І.Б.
Депутат селищної ради

Яворський Т.А.

Особистий підпис

