



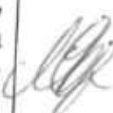


# БЮЛЕТЕНЬ ПОІМЕННОГО ГОЛОСУВАННЯ

Ворохтянська селищна рада восьмого скликання








Тридцята сесія селищної ради (13.07.2023 р.)







Результати персонального голосування







№	Назва проекту рішення	За	Проти	Утримався
X	Затвердження порядку денного		—	—
1.	Про створення робочої групи щодо усунення накладок земель КНПІ на земельні ділянки комунальної та приватної форми власності		—	—
2	Про зміни до бюджету Ворохтянської селищної ради на 2023 рік		—	—
3	Про затвердження розпоряджень селищного голови		—	—
4	Про детальне планування території			
п.1.8	<i>Тисячний Владислав Васильович</i> <i>п.03222 вул. Говоренська</i>		—	—
п.1	Дати дозвіл на розроблення детального плану території		—	—
	1.1. Пинило Сергію Ярославовичу, жителю на земельну ділянку приватної власності площею 0,3408 га кадастровий номер: 2611040300:21:007:0315, для зміни цільового призначення - для будівництва та обслуговування житлового будинку, господарських будівель і споруд (присадибна ділянка) по вул. І. Франка у смт Ворохта.		—	—
	1.2. Хант Дейсон Лі, зареєстрований на постійне місце проживання: на земельну ділянку приватної власності площею 0,4657 га кадастровий номер: 2611040300:21:008:0310, для зміни цільового призначення - для будівництва та обслуговування житлового будинку, господарських будівель і споруд (присадибна ділянка) по вул. Говерляньська у смт Ворохта		—	—
	1.3. Вередоку Бейлу Бейловичу, жителю на земельну ділянку приватної власності площею 0,8740 га кадастровий номер: 2611040300:20:004:0286, для зміни цільового призначення - для будівництва та обслуговування житлового будинку, господарських будівель і споруд (присадибна ділянка) по вул. М. Грушевського у смт Ворохта.		—	—
	1.4. <del>Смець Світлані Володимирівні, жительці на земельну ділянку приватної власності площею 0,1181 га кадастровий номер: 2611091201:13:006:0016, для зміни цільового</del>	<del></del>	<del>—</del>	<del>—</del>






	призначення - для будівництва та обслуговування житлового будинку, господарських будівель і споруд (присадибна ділянка) по вул. Т. Шевченка у с. Татарів			
	1.5. Капура Володимиру Володимировичу, жителю на земельну ділянку приватної власності площею 0,3398 га кадастровий номер: 2611040300:20:003:0058, для зміни цільового призначення - для будівництва та обслуговування житлового будинку, господарських будівель і споруд (присадибна ділянка) по вул. О. Довбуша у смт Ворохта		-	-
	1.6. Модуляк Лесі Миколаївні, жительці на земельну ділянку приватної власності площею 0,0445 га кадастровий номер: 2611040300:21:007:0295, для зміни цільового призначення - для будівництва та обслуговування житлового будинку, господарських будівель і споруд (присадибна ділянка) по вул. І. Франка у смт Ворохта		-	-
	1.7. Ворохтянській селищній раді, Надвірнянського району, Івано-Франківської області, в особі закладу дошкільної освіти (ясла-садка) «Лісова казка», місцезнаходження: смт Ворохта, вул. О. Довбуша, 4 на земельну ділянку, яка перебуває в постійному користуванні, площею 0,6663 га, кадастровий номер: 2611040300:20:003:0020, яка призначена для обслуговування будівлі дитячого садка з метою встановлення модульної котельні		-	-
	1.8. Савчука Дмитра Богдановича, жителя на земельній ділянці площею 0,6000 га (кадастровий номер: 2611040300:20:001:0356) по вул. О. Довбуша в смт Ворохта, з метою зміни цільового призначення із земель для ведення особистих селянських господарств в землі житлової та громадської забудови - для будівництва та обслуговування житлового будинку, господарських будівель та споруд		-	-
п.2	<b>Надати дозвіл на розроблення змін до генерального плану с. Татарів, суміщеного з детальним планом території</b>			
	2.1. Ганцюк Галині Іванівні, жительці району, Івано-Франківської області, на земельній ділянці приватної власності: 1) Площею 0,2723 га, кадастровий номер: 2611091201:13:014:0004; 2) Площею 0,2658 га, кадастровий номер: 2611091201:11:009:0011; 3) Площею 0,3794 га, кадастровий номер: 2611091201:13:014:0003; 4) Площею 1,0361 га, кадастровий номер: 2611091201:13:008:0075. в с. Татарів вул. О. Довбуша (колишня вул. Незалежності), з метою зміни їх цільового призначення із земель для ведення особистих селянських господарств в землі громадської забудови - для будівництва торгово-розважального комплексу, будівель торгівлі та інших громадських будівель.			






	<p><b>2.2.</b> Ємець Світлані Володимирівні, жительці на земельну ділянку приватної власності площею 0,1181 га кадастровий номер: 2611091201:13:006:0016, для зміни цільового призначення із земель для ведення особистих селянських господарств в землі громадської забудови - для будівництва та обслуговування житлового будинку, господарських будівель і споруд (присадибна ділянка) по вул. Т. Шевченка у с. Татарів.</p>			
п.3	<p>Затвердити детальний план території Шлемко Івану Васильовичу, жителю на земельну ділянку приватної власності площею 0,0800 га кадастровий номер: 2611040300:21:008:0588, для будівництва та обслуговування об'єктів туристичної інфраструктури та закладів громадського харчування по вул. Говерлянська у смт Ворохта</p>			
5	<p>Про розгляд земельних питань</p>			
п.1	<p><b>Затвердити технічну документацію із землеустрою щодо встановлення меж земельної ділянки в натурі (на місцевості)</b></p>			
	<p>1.1. земельної ділянки площею 0,0800 га (кадастровий номер: 2611091201:13:013:0134) для будівництва та обслуговування житлового будинку, господарських будівель та споруд по вул. О. Довбуша у с. Татарів, Васкул Тетяні Борисівні, жительці</p>			
	<p>1.2. земельної ділянки площею 0,0750 га для будівництва та обслуговування житлового будинку, господарських будівель та споруд по вул. Мирн в с. Татарів, Матійців Тетяні Ярославівні, жительці</p>			
	<p>1.3. земельної ділянки площею 0,1500 га (кадастровий номер: 2611040300:21:004:0129) для будівництва та обслуговування житлового будинку, господарських будівель та споруд по вул. Г.Хоткевича, 14 у смт Ворохта, Дзвінчуку Михайлу Михайловичу, жителю смт Ворохта, та передати ділянку у власність.</p>			
	<p>1.4. земельної ділянки площею 0,4600 га для ведення особистого селянського господарства по вул. І. Франка в с. Татарів, Буратчука Василя Дмитровича (помер), для оформлення спадщини згідно із законом (спадкова справа № заведена Яремчанською міською державною нотаріальною конторою).</p>			
	<p>1.5. земельної ділянки площею 0,0937 га (кадастровий номер: 2611040300:19:001:0033) для будівництва та обслуговування житлового будинку, господарських будівель та споруд по вул. Митрополита Ан. Шептицького, 19 у смт Ворохта, Гереджук Марії Петрівні, жительці та передати ділянку у власність.</p>			

п.2	<b>Затвердити проект землеустрою щодо зміни цільового призначення:</b>			
	2.1. земельної ділянки площею 0,2600 га (кадастровий номер: 2611091201:13:011:0113) із земель для ведення особистого селянського господарства у землі житлової та громадської забудови (для будівництва та обслуговування житлового будинку, господарських будівель та споруд) по вул. І. Франка у с. Татарів, Тимофію Богдану Івановичу, жителю		—	—
	2.2. земельної ділянки площею 0,1865 га (кадастровий номер: 2611091201:13:011:0136) із земель для ведення особистого селянського господарства у землі житлової та громадської забудови (для будівництва та обслуговування житлового будинку, господарських будівель та споруд) по вул. Грушевського у с. Татарів, Кепещук Любов Василівні, жительці		—	—
	2.3. земельної ділянки площею 0,0772 га (кадастровий номер: 2611091201:13:010:0053) із земель для ведення особистого селянського господарства у землі житлової та громадської забудови (для будівництва та обслуговування житлового будинку, господарських будівель та споруд) по вул. І. Франка (уч. Башенка) у с. Татарів, Шараневичу Олександрю Богдановичу, жителю		—	—
	2.4. земельної ділянки площею 0,0800 га (кадастровий номер: 2611040300:21:008:0588) із земель для ведення особистого селянського господарства у землі житлової та громадської забудови (для будівництва та обслуговування об'єктів туристичної інфраструктури та закладів громадського харчування) по вул. Говерлянська у смт Ворохта, Шлемко Івану Васильовичу, жителю смт Ворохта,		—	—
	2.5. земельної ділянки площею 0,10 га (кадастровий номер 2611091201:14:007:0084) із земель для ведення особистого селянського господарства у землі житлової та громадської забудови для будівництва та обслуговування житлового будинку, господарських будівель і споруд по вул. Пігівська в с. Татарів, Проказюк Наталії Вікторівні, жительці		—	—
	2.6. земельної ділянки площею 0,0553 га (кадастровий номер 2611091201:13:005:0105) із земель для ведення особистого селянського господарства у землі (для будівництва та обслуговування житлового будинку, господарських будівель і споруд) по вул. Шевченка в с. Татарів, Жидковій Олені Іванівні, жительці		—	—
	2.7. земельної ділянки площею 0,1103 га (кадастровий номер 2611091201:14:016:0003) цільове призначення якої змінюється із земель для ведення особистого селянського господарства у землі для будівництва та обслуговування житлового будинку, господарських будівель і споруд по вул. о. М. Косила в с. Татарів, Козаченко Світлани Євгенівни, жительки		—	—



п.3	<b>Дати дозвіл на виготовлення проекту землеустрою щодо відведення</b>			
	3.1. земельної ділянки з земель комунальної власності площею 0,0693 га, цільове призначення - для сінокошіння (код - 10.06.) по вул. Т. Шевченка в с. Татарів, Іващенко Володимир Петровичу, жителю Проект відведення даної земельної ділянки подати на затвердження селищної ради для надання її в оренду.		-	-
	3.2. земельної ділянки в оренду з земель комунальної власності площею 0,1419 га по вул. Д. Галицького у смт Ворохта для розміщення, будівництва, експлуатації та обслуговування будівель і споруд об'єктів передачі електричної енергії (для обслуговування будинку лінійного поста), Акціонерному товариству «Прикарпаттяобленерго», юридична адреса: м. Івано-Франківськ, вул. Індустріальна, 34. Проект відведення даної земельної ділянки подати на затвердження селищної ради для надання її в оренду.			
	3.3. земельної ділянки площею 0,1114 га для сінокошіння по вул. Д. Галицького (біля буд. № 94) в смт Ворохта, Мироненко Миколі Вікторовичу, жителю Проект відведення даної земельної ділянки подати на затвердження селищної ради для надання її в оренду.		-	-
п.4	<b>Затвердити проект землеустрою щодо відведення:</b>			
	4.1. земельної ділянки з земель комунальної власності площею 0,5264 га для розміщення та експлуатації основних підсобних і допоміжних будівель та споруд, підприємств переробної, машинобудівної та іншої промисловості (для обслуговування деревообробного цеху) по вул. Д. Галицького у смт Ворохта, Макійчуку Василю Андрійовичу жителю та надати її в оренду терміном на 10 (десять) років.		-	-
	4.2. земельної ділянки з земель комунальної власності площею 0,3100 га для розміщення та експлуатації об'єктів дорожнього сервісу (для обслуговування станції технічного обслуговування автомобілів) по вул. Д. Галицького у смт Ворохта, Макійчуку Василю Андрійовичу жителю та надати її в оренду терміном на 10 (десять) років.		-	
	4.3. земельної ділянки з земель комунальної власності площею 0,0957 га (кадастровий номер 2611040300:20:006:0137) для обслуговування будівлі Івано-Франківського обласного державного центру туризму і краєзнавства учнівської молоді по вул. Д.Галицького, 8 в смт Ворохта, Івано-Франківському обласному державному центру туризму і краєзнавства учнівської молоді, юридична адреса: м. Івано-Франківськ вул. Нечуя-Левицького,19 та передати її в постійне користування			

п.5	<p>Затвердити Акт узгодження та встановлення межі земельної ділянки, складений депутатом Стефураком Р. М. від 31.05.2023 року, про те, що межа земельної ділянки Матійців Тетяни Ярославівни, жительки площею 0,0750 га для будівництва та обслуговування житлового будинку, господарських будівель та споруд по вул. Миру в с.Татарів по межі від літери Г до літери А (суміжний землекористувач Мороз Ю. С.) не мінялась та проходить по існуючій огорожі.</p>		—	—
п.6	<p>Дати дозвіл Ворохтянській селищній раді, Надвірнянського району, Івано-Франківської обл., юридична адреса: смт Ворохта, вул. Д.Галицького, 41 на виготовлення технічної документації із землеустрою щодо інвентаризації земель комунальної власності на земельну ділянку орієнтовною площею 0,0050 га, що розташована за адресою: вул. Незалежності в с. Татарів</p>		—	—
п.7	<p>Затвердити Ворохтянській селищній раді, Надвірнянського району, Івано-Франківської обл., юридична адреса: смт Ворохта, вул. Д.Галицького, 41 технічну документацію із землеустрою щодо інвентаризації земель комунальної власності на земельну ділянку площею 0,0694 га (кадастровий номер: 2611040300:21:008:0639) код 11.06. – землі промисловості, транспорту, електронних комунікацій, енергетики, оборони та іншого призначення (земельні ділянки запасу, які не надані у власність або користування громадянам чи юридичним особам), що розташована за адресою: вул. Д. Галицького, смт Ворохта.</p>		—	—
п.8	<p>Затвердити Ворохтянській селищній раді, Надвірнянського району, Івано-Франківської обл., юридична адреса: смт Ворохта, вул. Д.Галицького, 41 технічну документацію із землеустрою щодо інвентаризації земель комунальної власності на земельну ділянку площею 0,3326 га (кадастровий номер: 2611091201:13:011:0161) код 10.14. – землі водного фонду (водні об'єкти загального користування), що розташована за адресою: вул. О. Довбуша в с. Татарів.</p>		—	—
п.9	<p>Затвердити Ворохтянській селищній раді, Надвірнянського району, Івано-Франківської обл., юридична адреса: смт Ворохта, вул. Д.Галицького, 41 технічну документацію із землеустрою щодо інвентаризації земель комунальної власності на земельну ділянку площею 0,3433 га (кадастровий номер: 2611040300:21:007:0319) код 01.17. – землі сільськогосподарського призначення (земельні ділянки запасу, які не надані у власність або користування громадянам чи юридичним особам), що розташована за адресою: вул. Миру, смт Ворохта</p>		—	—
п.10	<p>Затвердити Ворохтянській селищній раді, Надвірнянського району, Івано-Франківської обл., юридична адреса: смт Ворохта, вул. Д.Галицького, 41 технічну документацію із землеустрою щодо інвентаризації земель комунальної власності на земельну ділянку площею 0,0909 га (кадастровий номер:</p>		—	—

	2611040300:20:006:0141) код 03.07. – землі житлової та громадської забудови (для будівництва та обслуговування будівель торгівлі), що розташована за адресою: вул. Д. Галицького, смт Ворохта			
п.11	Затвердити Ворохтянській селищній раді, Надвірнянського району, Івано-Франківської обл., юридична адреса: смт Ворохта, вул. Д.Галицького, 41 технічну документацію із землеустрою щодо інвентаризації земель комунальної власності на земельну ділянку площею 0,3733 га (кадастровий номер: 2611040300:20:006:0139) код 07.08. – землі рекреаційного призначення (земельні ділянки загального користування, які використовуються як зелені насадження загального користування), що розташована за адресою: вул. Д. Галицького, смт Ворохта.		—	—
п.12	Затвердити Ворохтянській селищній раді, Надвірнянського району, Івано-Франківської обл., юридична адреса: смт Ворохта, вул. Д.Галицького, 41 технічну документацію із землеустрою щодо інвентаризації земель комунальної власності на земельну ділянку площею 0,0418 га (кадастровий номер: 2611040300:20:006:0140) код 03.20. – землі житлової та громадської забудови (земельні ділянки загального користування, які використовуються як внутрішньо квартальні проїзди та пішохідні зони), що розташована за адресою: вул. Д. Галицького, смт Ворохта.		—	—
п.13	Затвердити Ворохтянській селищній раді, Надвірнянського району, Івано-Франківської обл., юридична адреса: смт Ворохта, вул. Д.Галицького, 41 технічну документацію із землеустрою щодо інвентаризації земель комунальної власності на земельну ділянку площею 0,2468 га (кадастровий номер: 2611040300:21:008:0636) код 12.11. – землі промисловості, транспорту, електронних комунікацій, енергетики, оборони та іншого призначення (для розміщення та експлуатації об'єктів дорожнього сервісу), що розташована за адресою: вул. Д. Галицького, смт Ворохта.		—	—
п.14	Затвердити Ворохтянській селищній раді, Надвірнянського району, Івано-Франківської обл., юридична адреса: смт Ворохта, вул. Д.Галицького, 41 технічну документацію із землеустрою щодо інвентаризації земель комунальної власності на земельну ділянку площею 0,0439 га (кадастровий номер: 2611040300:20:006:0138) код 02.11. – землі житлової та громадської забудови (земельні ділянки запасу, які не надані у власність або користування громадянам чи юридичним особам), що розташована за адресою: вул. Д. Галицького, смт Ворохта.		—	—
п.15	Затвердити Ворохтянській селищній раді, Надвірнянського району, Івано-Франківської обл., юридична адреса: смт Ворохта, вул. Д. Галицького, 41 технічну документацію із землеустрою щодо інвентаризації земель комунальної власності на земельну ділянку площею 0,1297 га (07.01. - для будівництва та		—	—

	обслуговування об'єкті рекреаційного призначення), що розташована за адресою: по вул. Д. Галицького в смт. Ворохта.			
п.16	Передати на баланс та утримання СКП «Селищне комунальне підприємство» земельну ділянку комунальної власності площею 0,90 га (кадастровий номер: 2611040300:21:008:0608), право комунальної власності на яку зареєстровано в Державному реєстрі речових прав на нерухоме майно 26.11.2021 року, для культурно-оздоровчих потреб, рекреаційних спортивних та туристичних цілей (код 10.08), з метою розміщення тимчасових споруд для надання туристичних послуг згідно із законом, що розташована за адресою: смт Ворохта, вул. Говерлянська 9 (в районі НСБ «Заросляк»), з метою здійснення організації та контролю паркувальних місць автомобілів на даній ділянці.		—	—
п.17	Дати дозвіл на виготовлення технічної документації із землеустрою щодо встановлення меж земельної ділянки в натурі (на місцевості) земельної ділянки площею 3,3533 га (14.00 – землі, які використовуються для відпочинку та оздоровлення) по вул. Д. Галицького, 5 в смт. Ворохта, Міністерству охорони здоров'я України, в особі оперативного управління державного закладу «Спеціалізований (спеціальний) санаторій «Гірське повітря», адреса місця знаходження: смт Ворохта, вул. Д. Галицького, 5. Технічну документацію із землеустрою даної земельної ділянки подати на затвердження селищної ради для передачі її в постійне користування.		—	—
п.18	Дати дозвіл Ворохтянській селищній раді Надвірнянського району Івано-Франківської обл., юридична адреса: смт Ворохта, вул. Д. Галицького, 41 на виготовлення технічної документації із землеустрою щодо інвентаризації земель комунальної власності на земельну ділянку площею 0,6105 га (03.02. - для будівництва та обслуговування будівель закладів освіти) для обслуговування ЗДО «Ліщинка» по вул. О. Довбуша в с. Татарів. Технічну документацію по інвентаризації земельної ділянки подати на затвердження селищної ради		—	—
п.19	Дати дозвіл на виготовлення технічної документації із землеустрою щодо встановлення меж частини земельної ділянки, на яку поширюються права суборенди, сервітуту (для розміщення тимчасових споруд) на земельній ділянці площею 0,9000 га (кадастровий номер 2611040300:21:008:0608), яка призначена для культурно-оздоровчих потреб, рекреаційних, спортивних і туристичних цілей (для розміщення тимчасових споруд для надання туристичних послуг) та розташована за адресою: смт Ворохта, вул. Говерлянська		—	—
п.20	Дати дозвіл на виготовлення технічної документації із землеустрою щодо встановлення меж частини земельної ділянки, на яку поширюються права суборенди, сервітуту (для розміщення тимчасових споруд) на земельній ділянці площею 0,2360 га (кадастровий номер: 2611091201:13:012:0151), яка призначена для будівництва та обслуговування будівель торгівлі та розташована за		—	—



	адресою: по вул. Залізнична в с. Татарів.			
6	Про внесення змін та доповнень до рішення Ворохтянської селищної ради від 11.02.2021 № 58-5/2021 «Про затвердження Програми земельної реформи Ворохтянської селищної ради на 2021-2023 роки»		—	—
7,1	Різне Про звернення до цього існують координат з КНДП		—	—

П.І.Б. Депутата селищної ради

Славківська З. М.

Особистий підпис




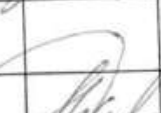













**БЮЛЕТЕНЬ ПОІМЕННОГО ГОЛОСУВАННЯ**

Ворохтянська селищна рада восьмого скликання








Тридцята сесія селищної ради (13.07.2023 р.)

Результати персонального голосування







№	Назва проекту рішення	За	Проти	Утримався
X	Затвердження порядку денного			
1	Про створення робочої групи щодо усунення накладок земель КНПП на земельні ділянки комунальної та приватної форми власності			
2	Про зміни до бюджету Ворохтянської селищної ради на 2023 рік			
3	Про затвердження розпоряджень селищного голови			
4	Про детальне планування територій			
	<i>Служ. Товариство, вулиця 9, 222</i> <i>1.9. Індивідуальний підприємств Володимирів</i>			
п.1	<b>Дати дозвіл на розроблення детального плану території</b>			
	1.1. Пинило Сергію Ярославовичу, жителю на земельну ділянку приватної власності площею 0,3408 га кадастровий номер: 2611040300:21:007:0315, для зміни цільового призначення - для будівництва та обслуговування житлового будинку, господарських будівель і споруд (присадибна ділянка) по вул. І. Франка у смт Ворохта.			
	1.2. Хант Дейсон Лі, зареєстрований на постійне місце проживання: на земельну ділянку приватної власності площею 0,4657 га кадастровий номер: 2611040300:21:008:0310, для зміни цільового призначення - для будівництва та обслуговування житлового будинку, господарських будівель і споруд (присадибна ділянка) по вул. Говерлянська у смт Ворохта			
	1.3. Вередюку Бейлу Бейловичу, жителю на земельну ділянку приватної власності площею 0,8740 га кадастровий номер: 2611040300:20:004:0286, для зміни цільового призначення - для будівництва та обслуговування житлового будинку, господарських будівель і споруд (присадибна ділянка) по вул. М. Грушевського у смт Ворохта.			
	1.4. Ємець Світлані Володимирівні, жительці на земельну ділянку приватної власності площею 0,1181 га кадастровий номер: 2611091201:13:006:0016, для зміни цільового			






	призначення - для будівництва та обслуговування житлового будинку, господарських будівель і споруд (присадибна ділянка) по вул. Т. Шевченка у с. Татарів			
	1.5. Капура Володимиру Володимировичу, жителю на земельну ділянку приватної власності площею 0,3398 га кадастровий номер: 2611040300:20:003:0058, для зміни цільового призначення - для будівництва та обслуговування житлового будинку, господарських будівель і споруд (присадибна ділянка) по вул. О. Довбуша у смт Ворохта			
	1.6. Модуляк Лесі Миколаївні, жительці на земельну ділянку приватної власності площею 0,0445 га кадастровий номер: 2611040300:21:007:0295, для зміни цільового призначення - для будівництва та обслуговування житлового будинку, господарських будівель і споруд (присадибна ділянка) по вул. І. Франка у смт Ворохта			
	1.7. Ворохтянській селищній раді, Надвірнянського району, Івано-Франківської області, в особі закладу дошкільної освіти (ясла-садка) «Лісова казка», місцезнаходження: смт Ворохта, вул. О. Довбуша, 4 на земельну ділянку, яка перебуває в постійному користуванні, площею 0,6663 га, кадастровий номер: 2611040300:20:003:0020, яка призначена для обслуговування будівлі дитячого садка з метою встановлення модульної котельні			
	1.8. Савчука Дмитра Богдановича, жителя на земельній ділянці площею 0,6000 га (кадастровий номер: 2611040300:20:001:0356) по вул. О. Довбуша в смт Ворохта, з метою зміни цільового призначення із земель для ведення особистих селянських господарств в землі житлової та громадської забудови - для будівництва та обслуговування житлового будинку, господарських будівель та споруд			
п.2	<b>Надати дозвіл на розроблення змін до генерального плану с. Татарів, суміщеного з детальним планом території</b>			
	2.1. Ганцюк Галині Іванівні, жительці району, Івано-Франківської області, на земельній ділянці приватної власності: 1) Площею 0,2723 га, кадастровий номер: 2611091201:13:014:0004; 2) Площею 0,2658 га, кадастровий номер: 2611091201:11:009:0011; 3) Площею 0,3794 га, кадастровий номер: 2611091201:13:014:0003; 4) Площею 1,0361 га, кадастровий номер: 2611091201:13:008:0075. в с. Татарів вул. О. Довбуша (колишня вул. Незалежності), з метою зміни їх цільового призначення із земель для ведення особистих селянських господарств в землі громадської забудови - для будівництва торгово-розважального комплексу, будівель торгівлі та інших громадських будівель.			

	2.2. Ємець Світлані Володимирівні, жительці на земельну ділянку приватної власності площею 0,1181 га кадастровий номер: 2611091201:13:006:0016, для зміни цільового призначення із земель для ведення особистих селянських господарств в землі громадської забудови - для будівництва та обслуговування житлового будинку, господарських будівель і споруд (присадибна ділянка) по вул. Т. Шевченка у с. Татарів.			
п.3	Затвердити детальний план території Шлемко Івану Васильовичу, жителю на земельну ділянку приватної власності площею 0,0800 га кадастровий номер: 2611040300:21:008:0588, для будівництва та обслуговування об'єктів туристичної інфраструктури та закладів громадського харчування по вул. Говерляньська у смт Ворохта			
5	Про розгляд земельних питань			
п.1	<b>Затвердити технічну документацію із землеустрою щодо встановлення меж земельної ділянки в натурі (на місцевості)</b>			
	1.1. земельної ділянки площею 0,0800 га (кадастровий номер: 2611091201:13:013:0134) для будівництва та обслуговування житлового будинку, господарських будівель та споруд по вул. О. Довбуша у с. Татарів, Васкул Тетяні Борисівні, жительці			
	1.2. земельної ділянки площею 0,0750 га для будівництва та обслуговування житлового будинку, господарських будівель та споруд по вул. Миру в с. Татарів, Матійців Тетяні Ярославівні, жительці			
	1.3. земельної ділянки площею 0,1500 га (кадастровий номер: 2611040300:21:004:0129) для будівництва та обслуговування житлового будинку, господарських будівель та споруд по вул. Г.Хоткевича, 14 у смт Ворохта, Дзвінчуку Михайлу Михайловичу, жителю га передати ділянку у власність.			
	1.4. земельної ділянки площею 0,4600 га для ведення особистого селянського господарства по вул. І. Франка в с. Татарів, Буратчука Василя Дмитровича (помер), для оформлення спадщини згідно із законом (спадкова справа № заведена Яремчанською міською державною нотаріальною конторою).			
	1.5. земельної ділянки площею 0,0937 га (кадастровий номер: 2611040300:19:001:0033) для будівництва та обслуговування житлового будинку, господарських будівель та споруд по вул. Митрополита Ан. Шептицького, 19 у смт Ворохта, Гереджук Марії Петрівні, жительці га передати ділянку у власність.			






п.2	<b>Затвердити проект землеустрою щодо зміни цільового призначення:</b>			
	2.1. земельної ділянки площею 0,2600 га (кадастровий номер: 2611091201:13:011:0113) із земель для ведення особистого селянського господарства у землі житлової та громадської забудови (для будівництва та обслуговування житлового будинку, господарських будівель та споруд) по вул. І. Франка у с. Татарів, Тимофію Богдану Івановичу, жителю			
	2.2. земельної ділянки площею 0,1865 га (кадастровий номер: 2611091201:13:011:0136) із земель для ведення особистого селянського господарства у землі житлової та громадської забудови (для будівництва та обслуговування житлового будинку, господарських будівель та споруд) по вул. Грушевського у с. Татарів, Кепещук Любов Василівні, жительці			
	2.3. земельної ділянки площею 0,0772 га (кадастровий номер: 2611091201:13:010:0053) із земель для ведення особистого селянського господарства у землі житлової та громадської забудови (для будівництва та обслуговування житлового будинку, господарських будівель та споруд) по вул. І. Франка (уч. Башенка) у с. Татарів, Шараневичу Олександрю Богдановичу, жителю м. Івано-Франківськ,			
	2.4. земельної ділянки площею 0,0800 га (кадастровий номер: 2611040300:21:008:0588) із земель для ведення особистого селянського господарства у землі житлової та громадської забудови (для будівництва та обслуговування об'єктів туристичної інфраструктури та закладів громадського харчування) по вул. Говерляньська у смт Ворохта, Шлемко Івану Васильовичу, жителю смт			
	2.5. земельної ділянки площею 0,10 га (кадастровий номер 2611091201:14:007:0084) із земель для ведення особистого селянського господарства у землі житлової та громадської забудови для будівництва та обслуговування житлового будинку, господарських будівель і споруд по вул. Пігівська в с. Татарів, Проказюк Наталії Вікторівні, жительці			
	2.6. земельної ділянки площею 0,0553 га (кадастровий номер 2611091201:13:005:0105) із земель для ведення особистого селянського господарства у землі (для будівництва та обслуговування житлового будинку, господарських будівель і споруд) по вул. Шевченка в с. Татарів, Жидковій Олені Іванівні, жительці			
	2.7. земельної ділянки площею 0,1103 га (кадастровий номер 2611091201:14:016:0003) цільове призначення якої змінюється із земель для ведення особистого селянського господарства у землі для будівництва та обслуговування житлового будинку, господарських будівель і споруд по вул. о. М. Косила в с. Татарів, Козаченко Світлани Євгенівни,			



п.3	<b>Дати дозвіл на виготовлення проекту землеустрою щодо відведення</b>			
	3.1. земельної ділянки з земель комунальної власності площею 0,0693 га, цільове призначення - для сінокосіння (код – 10.06.) по вул. Т. Шевченка в с. Татарів, Іващенко Володимир Петровичу, жителю Проект відведення даної земельної ділянки подати на затвердження селищної ради для надання її в оренду.			
	3.2. земельної ділянки в оренду з земель комунальної власності площею 0,1419 га по вул. Д. Галицького у смт Ворохта для розміщення, будівництва, експлуатації та обслуговування будівель і споруд об'єктів передачі електричної енергії (для обслуговування будинку лінійного поста), Акціонерному товариству «Прикарпаттяобленерго», юридична адреса: м. Івано-Франківськ, вул. Індустріальна, 34. Проект відведення даної земельної ділянки подати на затвердження селищної ради для надання її в оренду.			
	3.3. земельної ділянки площею 0,1114 га для сінокосіння по вул. Д. Галицького (біля буд. № 94) в смт Ворохта, Мироненко Миколі Вікторовичу, жителю . Проект відведення даної земельної ділянки подати на затвердження селищної ради для надання її в оренду.			
п.4	<b>Затвердити проект землеустрою щодо відведення:</b>			
	4.1. земельної ділянки з земель комунальної власності площею 0,5264 га для розміщення та експлуатації основних підсобних і допоміжних будівель та споруд, підприємств переробної, машинобудівної та іншої промисловості (для обслуговування деревообробного цеху) по вул. Д. Галицького у смт Ворохта, Макійчуку Василю Андрійовичу жителю та надати її в оренду терміном на 10 (десять) років.			
	4.2. земельної ділянки з земель комунальної власності площею 0,3100 га для розміщення та експлуатації об'єктів дорожнього сервісу (для обслуговування станції технічного обслуговування автомобілів) по вул. Д. Галицького у смт Ворохта, Макійчуку Василю Андрійовичу жителю та надати її в оренду терміном на 10 (десять) років.			
	4.3. земельної ділянки з земель комунальної власності площею 0,0957 га (кадастровий номер 2611040300:20:006:0137) для обслуговування будівлі Івано-Франківського обласного державного центру туризму і краєзнавства учнівської молоді по вул. Д.Галицького, 8 в смт Ворохта, Івано-Франківському обласному державному центру туризму і краєзнавства учнівської молоді, юридична адреса: м. Івано-Франківськ вул. Нечуя-Левицького,19 та передати її в постійне користування			

п.5	<p>Затвердити Акт узгодження та встановлення межі земельної ділянки, складений депутатом Стефураком Р. М. від 31.05.2023 року, про те, що межа земельної ділянки Матійців Тетяни Ярославівни, жительки площею 0,0750 га для будівництва та обслуговування житлового будинку, господарських будівель та споруд по вул. Миру в с.Татарів по межі від літери Г до літери А (суміжний землекористувач Мороз Ю. С.) не мінялась та проходить по існуючій огорожі.</p>			
п.6	<p>Дати дозвіл Ворохтянській селищній раді, Надвірнянського району, Івано-Франківської обл., юридична адреса: смт Ворохта, вул. Д.Галицького, 41 на виготовлення технічної документації із землеустрою щодо інвентаризації земель комунальної власності на земельну ділянку орієнтовною площею 0,0050 га, що розташована за адресою: вул. Незалежності в с. Татарів</p>			
п.7	<p>Затвердити Ворохтянській селищній раді, Надвірнянського району, Івано-Франківської обл., юридична адреса: смт Ворохта, вул. Д.Галицького, 41 технічну документацію із землеустрою щодо інвентаризації земель комунальної власності на земельну ділянку площею 0,0694 га (кадастровий номер: 2611040300:21:008:0639) код 11.06. – землі промисловості, транспорту, електронних комунікацій, енергетики, оборони та іншого призначення (земельні ділянки запасу, які не надані у власність або користування громадянам чи юридичним особам), що розташована за адресою: вул. Д. Галицького, смт Ворохта.</p>			
п.8	<p>Затвердити Ворохтянській селищній раді, Надвірнянського району, Івано-Франківської обл., юридична адреса: смт Ворохта, вул. Д.Галицького, 41 технічну документацію із землеустрою щодо інвентаризації земель комунальної власності на земельну ділянку площею 0,3326 га (кадастровий номер: 2611091201:13:011:0161) код 10.14. – землі водного фонду (водні об'єкти загального користування), що розташована за адресою: вул. О. Довбуша в с. Татарів.</p>			
п.9	<p>Затвердити Ворохтянській селищній раді, Надвірнянського району, Івано-Франківської обл., юридична адреса: смт Ворохта, вул. Д.Галицького, 41 технічну документацію із землеустрою щодо інвентаризації земель комунальної власності на земельну ділянку площею 0,3433 га (кадастровий номер: 2611040300:21:007:0319) код 01.17. – землі сільськогосподарського призначення (земельні ділянки запасу, які не надані у власність або користування громадянам чи юридичним особам), що розташована за адресою: вул. Миру, смт Ворохта</p>			
п.10	<p>Затвердити Ворохтянській селищній раді, Надвірнянського району, Івано-Франківської обл., юридична адреса: смт Ворохта, вул. Д.Галицького, 41 технічну документацію із землеустрою щодо інвентаризації земель комунальної власності на земельну ділянку площею 0,0909 га (кадастровий номер:</p>			

	2611040300:20:006:0141) код 03.07. – землі житлової та громадської забудови (для будівництва та обслуговування будівель торгівлі), що розташована за адресою: вул. Д. Галицького, смт Ворохта			
п.11	Затвердити Ворохтянській селищній раді, Надвірнянського району, Івано-Франківської обл., юридична адреса: смт Ворохта, вул. Д.Галицького, 41 технічну документацію із землеустрою щодо інвентаризації земель комунальної власності на земельну ділянку площею 0,3733 га (кадастровий номер: 2611040300:20:006:0139) код 07.08. – землі рекреаційного призначення (земельні ділянки загального користування, які використовуються як зелені насадження загального користування), що розташована за адресою: вул. Д. Галицького, смт Ворохта.			
п.12	Затвердити Ворохтянській селищній раді, Надвірнянського району, Івано-Франківської обл., юридична адреса: смт Ворохта, вул. Д.Галицького, 41 технічну документацію із землеустрою щодо інвентаризації земель комунальної власності на земельну ділянку площею 0,0418 га (кадастровий номер: 2611040300:20:006:0140) код 03.20. – землі житлової та громадської забудови (земельні ділянки загального користування, які використовуються як внутрішньо квартальні проїзди та пішохідні зони), що розташована за адресою: вул. Д. Галицького, смт Ворохта.			
п.13	Затвердити Ворохтянській селищній раді, Надвірнянського району, Івано-Франківської обл., юридична адреса: смт Ворохта, вул. Д.Галицького, 41 технічну документацію із землеустрою щодо інвентаризації земель комунальної власності на земельну ділянку площею 0,2468 га (кадастровий номер: 2611040300:21:008:0636) код 12.11. – землі промисловості, транспорту, електронних комунікацій, енергетики, оборони та іншого призначення (для розміщення та експлуатації об'єктів дорожнього сервісу), що розташована за адресою: вул. Д. Галицького, смт Ворохта.			
п.14	Затвердити Ворохтянській селищній раді, Надвірнянського району, Івано-Франківської обл., юридична адреса: смт Ворохта, вул. Д.Галицького, 41 технічну документацію із землеустрою щодо інвентаризації земель комунальної власності на земельну ділянку площею 0,0439 га (кадастровий номер: 2611040300:20:006:0138) код 02.11. – землі житлової та громадської забудови (земельні ділянки запасу, які не надані у власність або користування громадянам чи юридичним особам), що розташована за адресою: вул. Д. Галицького, смт Ворохта.			
п.15	Затвердити Ворохтянській селищній раді Надвірнянського району, Івано-Франківської обл., юридична адреса: смт Ворохта, вул. Д. Галицького, 41 технічну документацію із землеустрою щодо інвентаризації земель комунальної власності на земельну ділянку площею 0,1297 га (07.01. - для будівництва та			



	обслуговування об'єкті рекреаційного призначення), що розташована за адресою: по вул. Д. Галицького в смт. Ворохта.			
п. 16	Передати на баланс та утримання СКП «Селище комунальне підприємство» земельну ділянку комунальної власності площею 0,90 га (кадастровий номер: 2611040300:21:008:0608), право комунальної власності на яку зареєстровано в Державному реєстрі речових прав на нерухоме майно 26.11.2021 року, для культурно-оздоровчих потреб, рекреаційних спортивних та туристичних цілей (код 10.08), з метою розміщення тимчасових споруд для надання туристичних послуг згідно із законом, що розташована за адресою: смт Ворохта, вул. Говерляньська 9 (в районі НСБ «Заросляк»), з метою здійснення організації та контролю паркувальних місць автомобілів на даній ділянці.			
п. 17	Дати дозвіл на виготовлення технічної документації із землеустрою щодо встановлення меж земельної ділянки в натурі (на місцевості) земельної ділянки площею 3,3533 га (14.00 – землі, які використовуються для відпочинку та оздоровлення) по вул. Д. Галицького, 5 в смт. Ворохта, Міністерству охорони здоров'я України, в особі оперативного управління державного закладу «Спеціалізований (спеціальний) санаторій «Гірське повітря», адреса місця знаходження: смт Ворохта, вул. Д. Галицького, 5. Технічну документацію із землеустрою даної земельної ділянки подати на затвердження селищної ради для передачі її в постійне користування.			
п. 18	Дати дозвіл Ворохтянській селищній раді Надвірнянського району Івано-Франківської обл., юридична адреса: смт Ворохта, вул. Д. Галицького, 41 на виготовлення технічної документації із землеустрою щодо інвентаризації земель комунальної власності на земельну ділянку площею 0,6105 га (03.02. - для будівництва та обслуговування будівель закладів освіти) для обслуговування ЗДО «Ліщинка» по вул. О. Довбуша в с. Татарів. Технічну документацію по інвентаризації земельної ділянки подати на затвердження селищної ради			
п. 19	Дати дозвіл на виготовлення технічної документації із землеустрою щодо встановлення меж частини земельної ділянки, на яку поширюються права суборенди, сервітуту (для розміщення тимчасових споруд) на земельній ділянці площею 0,9000 га (кадастровий номер 2611040300:21:008:0608), яка призначена для культурно-оздоровчих потреб, рекреаційних, спортивних і туристичних цілей (для розміщення тимчасових споруд для надання туристичних послуг) та розташована за адресою: смт Ворохта, вул. Говерляньська			
п. 20	Дати дозвіл на виготовлення технічної документації із землеустрою щодо встановлення меж частини земельної ділянки, на яку поширюються права суборенди, сервітуту (для розміщення тимчасових споруд) на земельній ділянці площею 0,2360 га (кадастровий номер: 2611091201:13:012:0151), яка призначена для будівництва та обслуговування будівель торгівлі та розташована за			

	адресою: по вул. залізнична в с. Татарів.			
6	Про внесення змін та доповнень до рішення Ворохтянської селищної ради від 11.02.2021 № 58-5/2021 «Про затвердження Програми земельної реформи Ворохтянської селищної ради на 2021-2023 роки»			
7	Різне			
7.1.	Про звернення та ухвалення рішення			
7.2.	К.С.С.			

П.І.Б.  
Депутата селищної ради \_\_\_\_\_

Особистий підпис \_\_\_\_\_
















**БЮЛЕТЕНЬ ПОІМЕННОГО ГОЛОСУВАННЯ**






















Ворохтянська селищна рада восьмого скликання








Тридцята сесія селищної ради (13.07.2023 р.)







Результати персонального голосування



















№	Назва проекту рішення	За	Проти	Утримався
X	Затвердження порядку денного			
1	Про створення робочої групи щодо усунення накладок земель КНПП на земельні ділянки комунальної та приватної форми власності			
2	Про зміни до бюджету Ворохтянської селищної ради на 2023 рік			
3	Про затвердження розпоряджень селищного голови			
4	Про детальне планування територій			
п.9	<i>Аксачиний Володимир Іванович буд. Ворохта</i>			
п.1	<b>Дати дозвіл на розроблення детального плану території</b>			
	1.1. Пинило Сергію Ярославовичу, жителю на земельну ділянку приватної власності площею 0,3408 га кадастровий номер: 2611040300:21:007:0315, для зміни цільового призначення - для будівництва та обслуговування житлового будинку, господарських будівель і споруд (присадибна ділянка) по вул. І. Франка у смт Ворохта.			
	1.2. Хант Дейсон Лі, зареєстрований на постійне місце проживання: на земельну ділянку приватної власності площею 0,4657 га кадастровий номер: 2611040300:21:008:0310, для зміни цільового призначення - для будівництва та обслуговування житлового будинку, господарських будівель і споруд (присадибна ділянка) по вул. Говерлянська у смт Ворохта			
	1.3. Вередюку Бейлу Бейловичу, жителю на земельну ділянку приватної власності площею 0,8740 га кадастровий номер: 2611040300:20:004:0286, для зміни цільового призначення - для будівництва та обслуговування житлового будинку, господарських будівель і споруд (присадибна ділянка) по вул. М. Грушевського у смт Ворохта.			
	1.4. Ємець Світлані Володимирівні, жительці на земельну ділянку приватної власності площею 0,1181 га кадастровий номер: 2611091201:13:006:0016, для зміни цільового			

	призначення - для будівництва та обслуговування житлового будинку, господарських будівель і споруд (присадибна ділянка) по вул. Т. Шевченка у с. Татарів			
	1.5. Капура Володимиру Володимировичу, жителю на земельну ділянку приватної власності площею 0,3398 га кадастровий номер: 2611040300:20:003:0058, для зміни цільового призначення - для будівництва та обслуговування житлового будинку, господарських будівель і споруд (присадибна ділянка) по вул. О. Довбуша у смт Ворохта			
	1.6. Модуляк Лесі Миколаївні, жительці на земельну ділянку приватної власності площею 0,0445 га кадастровий номер: 2611040300:21:007:0295, для зміни цільового призначення - для будівництва та обслуговування житлового будинку, господарських будівель і споруд (присадибна ділянка) по вул. І. Франка у смт Ворохта			
	1.7. Ворохтянській селищній раді, Надвірнянського району, Івано-Франківської області, в особі закладу дошкільної освіти (ясла-садка) «Лісова казка», місцезнаходження: смт Ворохта, вул. О. Довбуша, 4 на земельну ділянку, яка перебуває в постійному користуванні, площею 0,6663 га, кадастровий номер: 2611040300:20:003:0020, яка призначена для обслуговування будівлі дитячого садка з метою встановлення модульної котельні			
	1.8. Савчука Дмитра Богдановича, жителя на земельній ділянці площею 0,6000 га (кадастровий номер: 2611040300:20:001:0356) по вул. О. Довбуша в смт Ворохта, з метою зміни цільового призначення із земель для ведення особистих селянських господарств в землі житлової та громадської забудови - для будівництва та обслуговування житлового будинку, господарських будівель та споруд			
п.2	<b>Надати дозвіл на розроблення змін до генерального плану с. Татарів, суміщеного з детальним планом території</b>			
	2.1. Ганцюк Галині Іванівні, жительці Івано-Франківської області, на земельні ділянки приватної власності: 1) Площею 0,2723 га, кадастровий номер: 2611091201:13:014:0004; 2) Площею 0,2658 га, кадастровий номер: 2611091201:11:009:0011; 3) Площею 0,3794 га, кадастровий номер: 2611091201:13:014:0003; 4) Площею 1,0361 га, кадастровий номер: 2611091201:13:008:0075. в с. Татарів вул. О. Довбуша (колишня вул. Незалежності), з метою зміни їх цільового призначення із земель для ведення особистих селянських господарств в землі громадської забудови - для будівництва торговельно-розважального комплексу, будівель торгівлі та інших громадських будівель.			





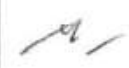










	<p>2.2. Ємець Світлані Володимирівні, жительці на земельну ділянку приватної власності площею 0,1181 га кадастровий номер: 2611091201:13:006:0016, для зміни цільового призначення із земель для ведення особистих селянських господарств в землі громадської забудови - для будівництва та обслуговування житлового будинку, господарських будівель і споруд (присадибна ділянка) по вул. Т. Шевченка у с. Татарів.</p>			
п.3	<p>Затвердити детальний план території Шлемко Івану Васильовичу, жителю на земельну ділянку приватної власності площею 0,0800 га кадастровий номер: 2611040300:21:008:0588, для будівництва та обслуговування об'єктів туристичної інфраструктури та закладів громадського харчування по вул. Говерляньська у смт Ворохта</p>			
5	Про розгляд земельних питань			
п.1	<p><b>Затвердити технічну документацію із землеустрою щодо встановлення меж земельної ділянки в натурі (на місцевості)</b></p>			
	<p>1.1. земельної ділянки площею 0,0800 га (кадастровий номер: 2611091201:13:013:0134) для будівництва та обслуговування житлового будинку, господарських будівель та споруд по вул. О. Довбуша у с. Татарів, Васкул Тетяні Борисівні, жительці</p>			
	<p>1.2. земельної ділянки площею 0,0750 га для будівництва та обслуговування житлового будинку, господарських будівель та споруд по вул. Миру в с. Татарів, Матійців Тетяні Ярославівні, жительці</p>			
	<p>1.3. земельної ділянки площею 0,1500 га (кадастровий номер: 2611040300:21:004:0129) для будівництва та обслуговування житлового будинку, господарських будівель та споруд по вул. Г.Хоткевича, 14 у смт Ворохта, Дзвінчуку Михайлу Михайловичу, жителю та передати ділянку у власність.</p>			
	<p>1.4. земельної ділянки площею 0,4600 га для ведення особистого селянського господарства по вул. І. Франка в с. Татарів, Буратчука Василя Дмитровича (помер), для оформлення спадщини згідно із законом (спадкова справа № заведена Яремчанською міською державною нотаріальною конторою).</p>			
	<p>1.5. земельної ділянки площею 0,0937 га (кадастровий номер: 2611040300:19:001:0033) для будівництва та обслуговування житлового будинку, господарських будівель та споруд по вул. Митрополита Ан. Шептицького, 19 у смт Ворохта, Гереджук Марії Петрівні, жительці та передати ділянку у власність.</p>			
















п.2	<b>Затвердити проект землеустрою щодо зміни цільового призначення:</b>			
	2.1. земельної ділянки площею 0,2600 га (кадастровий номер: 2611091201:13:011:0113) із земель для ведення особистого селянського господарства у землі житлової та громадської забудови (для будівництва та обслуговування житлового будинку, господарських будівель та споруд) по вул. І. Франка у с. Татарів, Тимофію Богдану Івановичу, жителю		+	+
	2.2. земельної ділянки площею 0,1865 га (кадастровий номер: 2611091201:13:011:0136) із земель для ведення особистого селянського господарства у землі житлової та громадської забудови (для будівництва та обслуговування житлового будинку, господарських будівель та споруд) по вул. Грушевського у с. Татарів, Кепещук Любов Василівні, жительці		+	+
	2.3. земельної ділянки площею 0,0772 га (кадастровий номер: 2611091201:13:010:0053) із земель для ведення особистого селянського господарства у землі житлової та громадської забудови (для будівництва та обслуговування житлового будинку, господарських будівель та споруд) по вул. І. Франка (уч. Башенка) у с. Татарів, Шараневичу Олександрю Богдановичу, жителю		+	+
	2.4. земельної ділянки площею 0,0800 га (кадастровий номер: 2611040300:21:008:0588) із земель для ведення особистого селянського господарства у землі житлової та громадської забудови (для будівництва та обслуговування об'єктів туристичної інфраструктури та закладів громадського харчування) по вул. Говерляньська у смт Ворохта, Шлемко Івану Васильовичу, жителю смт		+	+
	2.5. земельної ділянки площею 0,10 га (кадастровий номер 2611091201:14:007:0084) із земель для ведення особистого селянського господарства у землі житлової та громадської забудови для будівництва та обслуговування житлового будинку, господарських будівель і споруд по вул. Пігівська в с. Татарів, Проказюк Наталії Вікторівні, жительці		+	+
	2.6. земельної ділянки площею 0,0553 га (кадастровий номер 2611091201:13:005:0105) із земель для ведення особистого селянського господарства у землі (для будівництва та обслуговування житлового будинку, господарських будівель і споруд) по вул. Шевченка в с. Татарів, Жидковій Олені Іванівні, жительці		+	+
	2.7. земельної ділянки площею 0,1103 га (кадастровий номер 2611091201:14:016:0003) цільове призначення якої змінюється із земель для ведення особистого селянського господарства у землі для будівництва та обслуговування житлового будинку, господарських будівель і споруд по вул. о. М. Косила в с. Татарів, Козаченко Світлани Євгенівни, жительки		+	+



п.3	<b>Дати дозвіл на виготовлення проекту землеустрою щодо відведення</b>			
	3.1. земельної ділянки з земель комунальної власності площею 0,0693 га, цільове призначення - для сінокошіння (код – 10.06.) по вул. Т. Шевченка в с. Татарів, Іващенко Володимир Петровичу, жителю Проект відведення даної земельної ділянки подати на затвердження селищної ради для надання її в оренду.		✓	✓
	3.2. земельної ділянки в оренду з земель комунальної власності площею 0,1419 га по вул. Д. Галицького у смт Ворохта для розміщення, будівництва, експлуатації та обслуговування будівель і споруд об'єктів передачі електричної енергії (для обслуговування будинку лінійного поста), Акціонерному товариству «Прикарпаттяобленерго», юридична адреса: м. Івано-Франківськ, вул. Індустріальна, 34. Проект відведення даної земельної ділянки подати на затвердження селищної ради для надання її в оренду.	✓	✓	
	3.3. земельної ділянки площею 0,1114 га для сінокошіння по вул. Д. Галицького (біля буд. № 94) в смт Ворохта, Мироненко Миколі Вікторовичу, жителю Проект відведення даної земельної ділянки подати на затвердження селищної ради для надання її в оренду.		✓	✓
п.4	<b>Затвердити проект землеустрою щодо відведення:</b>			
	4.1. земельної ділянки з земель комунальної власності площею 0,5264 га для розміщення та експлуатації основних підсобних і допоміжних будівель та споруд, підприємств переробної, машинобудівної та іншої промисловості (для обслуговування деревообробного цеху) по вул. Д. Галицького у смт Ворохта, Макійчуку Василю Андрійовичу жителю та надати її в оренду терміном на 10 (десять) років.		✓	✓
	4.2. земельної ділянки з земель комунальної власності площею 0,3100 га для розміщення та експлуатації об'єктів дорожнього сервісу (для обслуговування станції технічного обслуговування автомобілів) по вул. Д. Галицького у смт Ворохта, Макійчуку Василю Андрійовичу жителю та надати її в оренду терміном на 10 (десять) років.		✓	✓
	4.3. земельної ділянки з земель комунальної власності площею 0,0957 га (кадастровий номер 2611040300:20:006:0137) для обслуговування будівлі Івано-Франківського обласного державного центру туризму і краєзнавства учнівської молоді по вул. Д.Галицького, 8 в смт Ворохта, Івано-Франківському обласному державному центру туризму і краєзнавства учнівської молоді, юридична адреса: м. Івано-Франківськ вул. Нечуя-Левицького,19 та передати її в постійне користування	✓		✓

п.5	<p>Затвердити Акт узгодження та встановлення межі земельної ділянки, складений депутатом Стефураком Р. М. від 31.05.2023 року, про те, що межа земельної ділянки Матійців Тетяни Ярославівни, жительки площею 0,0750 га для будівництва та обслуговування житлового будинку, господарських будівель та споруд по вул. Миру в с.Татарів по межі від літери Г до літери А (суміжний землекористувач Мороз Ю. С.) не мінялась та проходить по існуючій огорожі.</p>			
п.6	<p>Дати дозвіл Ворохтянській селищній раді, Надвірнянського району, Івано-Франківської обл., юридична адреса: смт Ворохта, вул. Д.Галицького, 41 на виготовлення технічної документації із землеустрою щодо інвентаризації земель комунальної власності на земельну ділянку орієнтовною площею 0,0050 га, що розташована за адресою: вул. Незалежності в с. Татарів</p>			
п.7	<p>Затвердити Ворохтянській селищній раді, Надвірнянського району, Івано-Франківської обл., юридична адреса: смт Ворохта, вул. Д.Галицького, 41 технічну документацію із землеустрою щодо інвентаризації земель комунальної власності на земельну ділянку площею 0,0694 га (кадастровий номер: 2611040300:21:008:0639) код 11.06. – землі промисловості, транспорту, електронних комунікацій, енергетики, оборони та іншого призначення (земельні ділянки запасу, які не надані у власність або користування громадянам чи юридичним особам), що розташована за адресою: вул. Д. Галицького, смт Ворохта.</p>			
п.8	<p>Затвердити Ворохтянській селищній раді, Надвірнянського району, Івано-Франківської обл., юридична адреса: смт Ворохта, вул. Д.Галицького, 41 технічну документацію із землеустрою щодо інвентаризації земель комунальної власності на земельну ділянку площею 0,3326 га (кадастровий номер: 2611091201:13:011:0161) код 10.14. – землі водного фонду (водні об'єкти загального користування), що розташована за адресою: вул. О. Довбуша в с. Татарів.</p>			
п.9	<p>Затвердити Ворохтянській селищній раді, Надвірнянського району, Івано-Франківської обл., юридична адреса: смт Ворохта, вул. Д.Галицького, 41 технічну документацію із землеустрою щодо інвентаризації земель комунальної власності на земельну ділянку площею 0,3433 га (кадастровий номер: 2611040300:21:007:0319) код 01.17. – землі сільськогосподарського призначення (земельні ділянки запасу, які не надані у власність або користування громадянам чи юридичним особам), що розташована за адресою: вул. Миру, смт Ворохта</p>			
п.10	<p>Затвердити Ворохтянській селищній раді, Надвірнянського району, Івано-Франківської обл., юридична адреса: смт Ворохта, вул. Д.Галицького, 41 технічну документацію із землеустрою щодо інвентаризації земель комунальної власності на земельну ділянку площею 0,0909 га (кадастровий номер:</p>			



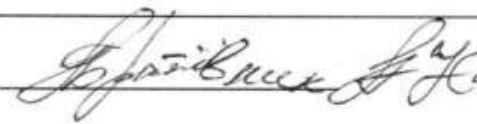
	2611040300:20:006:0141) код 03.07. – землі житлової та громадської забудови (для будівництва та обслуговування будівель торгівлі), що розташована за адресою: вул. Д. Галицького, смт Ворохта			
п.11	Затвердити Ворохтянській селищній раді, Надвірнянського району, Івано-Франківської обл., юридична адреса: смт Ворохта, вул. Д.Галицького, 41 технічну документацію із землеустрою щодо інвентаризації земель комунальної власності на земельну ділянку площею 0,3733 га (кадастровий номер: 2611040300:20:006:0139) код 07.08. – землі рекреаційного призначення (земельні ділянки загального користування, які використовуються як зелені насадження загального користування), що розташована за адресою: вул. Д. Галицького, смт Ворохта.			
п.12	Затвердити Ворохтянській селищній раді, Надвірнянського району, Івано-Франківської обл., юридична адреса: смт Ворохта, вул. Д.Галицького, 41 технічну документацію із землеустрою щодо інвентаризації земель комунальної власності на земельну ділянку площею 0,0418 га (кадастровий номер: 2611040300:20:006:0140) код 03.20. – землі житлової та громадської забудови (земельні ділянки загального користування, які використовуються як внутрішньо квартальні проїзди та пішохідні зони), що розташована за адресою: вул. Д. Галицького, смт Ворохта.			
п.13	Затвердити Ворохтянській селищній раді, Надвірнянського району, Івано-Франківської обл., юридична адреса: смт Ворохта, вул. Д.Галицького, 41 технічну документацію із землеустрою щодо інвентаризації земель комунальної власності на земельну ділянку площею 0,2468 га (кадастровий номер: 2611040300:21:008:0636) код 12.11. – землі промисловості, транспорту, електронних комунікацій, енергетики, оборони та іншого призначення (для розміщення та експлуатації об'єктів дорожнього сервісу), що розташована за адресою: вул. Д. Галицького, смт Ворохта.			
п.14	Затвердити Ворохтянській селищній раді, Надвірнянського району, Івано-Франківської обл., юридична адреса: смт Ворохта, вул. Д.Галицького, 41 технічну документацію із землеустрою щодо інвентаризації земель комунальної власності на земельну ділянку площею 0,0439 га (кадастровий номер: 2611040300:20:006:0138) код 02.11. – землі житлової та громадської забудови (земельні ділянки запасу, які не надані у власність або користування громадянам чи юридичним особам), що розташована за адресою: вул. Д. Галицького, смт Ворохта.			
п.15	Затвердити Ворохтянській селищній раді Надвірнянського району, Івано-Франківської обл., юридична адреса: смт Ворохта, вул. Д. Галицького, 41 технічну документацію із землеустрою щодо інвентаризації земель комунальної власності на земельну ділянку площею 0,1297 га (07.01. - для будівництва та			

	обслуговування об'єкті рекреаційного призначення), що розташована за адресою: по вул. Д. Галицького в смт. Ворохта.			
п. 16	Передати на баланс та утримання СКП «Селищне комунальне підприємство» земельну ділянку комунальної власності площею 0,90 га (кадастровий номер: 2611040300:21:008:0608), право комунальної власності на яку зареєстровано в Державному реєстрі речових прав на нерухоме майно 26.11.2021 року, для культурно-оздоровчих потреб, рекреаційних спортивних та туристичних цілей (код 10.08 ), з метою розміщення тимчасових споруд для надання туристичних послуг згідно із законом, що розташована за адресою: смт Ворохта, вул. Говерляньська 9 (в районі НСБ «Заросляк»), з метою здійснення організації та контролю паркувальних місць автомобілів на даній ділянці.			
п.17	Дати дозвіл на виготовлення технічної документацію із землеустрою щодо встановлення меж земельної ділянки в натурі (на місцевості) земельної ділянки площею 3,3533 га (14.00 – землі, які використовуються для відпочинку та оздоровлення) по вул. Д. Галицького, 5 в смт. Ворохта, Міністерству охорони здоров'я України, в особі оперативного управління державного закладу «Спеціалізований (спеціальний) санаторій «Гірське повітря», адреса місця знаходження: смт Ворохта, вул. Д. Галицького, 5. Технічну документацію із землеустрою даної земельної ділянки подати на затвердження селищної ради для передачі її в постійне користування.			
п.18	Дати дозвіл Ворохтянській селищній раді Надвірнянського району Івано-Франківської обл., юридична адреса: смт Ворохта, вул. Д. Галицького, 41 на виготовлення технічної документації із землеустрою щодо інвентаризації земель комунальної власності на земельну ділянку площею 0,6105 га (03.02. - для будівництва та обслуговування будівель закладів освіти) для обслуговування ЗДО «Ліщинка» по вул. О. Довбуша в с. Татарів. Технічну документацію по інвентаризації земельної ділянки подати на затвердження селищної ради			
п.19	Дати дозвіл на виготовлення технічної документації із землеустрою щодо встановлення меж частини земельної ділянки, на яку поширюються права суборенди, сервітуту (для розміщення тимчасових споруд) на земельній ділянці площею 0,9000 га (кадастровий номер 2611040300:21:008:0608), яка призначена для культурно-оздоровчих потреб, рекреаційних, спортивних і туристичних цілей (для розміщення тимчасових споруд для надання туристичних послуг) та розташована за адресою: смт Ворохта, вул. Говерляньська			
п.20	Дати дозвіл на виготовлення технічної документації із землеустрою щодо встановлення меж частини земельної ділянки, на яку поширюються права суборенди, сервітуту (для розміщення тимчасових споруд) на земельній ділянці площею 0,2360 га (кадастровий номер: 2611091201:13:012:0151), яка призначена для будівництва та обслуговування будівель торгівлі та розташована за			

	адресою: по вул. Залізнична в с. Татарів.			
6	Про внесення змін та доповнень до рішення Ворохтянської селищної ради від 11.02.2021 № 58-5/2021 «Про затвердження Програми земельної реформи Ворохтянської селищної ради на 2021-2023 роки»		-	-
7	Різне Про звернення щодо передачі земель м.ж.г.п.п. на владу загальної громади		-	-

П.І.Б.

Депутата селищної ради



Особистий підпис








**БЮЛЕТЕНЬ ПОІМЕННОГО ГОЛОСУВАННЯ**










Ворохтянська селищна рада восьмого скликання








Тридцята сесія селищної ради (13.07.2023 р.)







Результати персонального голосування

№	Назва проекту рішення	За	Проти	Утримався
X	Затвердження порядку денного			
1	Про створення робочої групи щодо усунення накладок земель КНПП на земельні ділянки комунальної та приватної форми власності			
2	Про зміни до бюджету Ворохтянської селищної ради на 2023 рік			
3	Про затвердження розпоряджень селищного голови			
4	Про детальне планування територій			
19	Дати дозвіл на розроблення <i>вул. Говерлянська 032 21 10</i> <i>Інвестор Володимир Бейлов</i> <i>власність</i> <b>детального плану території</b>			
п.1	1.1. Пинило Сергію Ярославовичу, жителю _____ на земельну ділянку приватної власності площею 0,3408 га кадастровий номер: 2611040300:21:007:0315, для зміни цільового призначення - для будівництва та обслуговування житлового будинку, господарських будівель і споруд (присадибна ділянка) по вул. І. Франка у смт Ворохта.			
	1.2. Хант Дейсон Лі, зареєстрований на постійне місце проживання: _____ на земельну ділянку приватної власності площею 0,4657 га кадастровий номер: 2611040300:21:008:0310, для зміни цільового призначення - для будівництва та обслуговування житлового будинку, господарських будівель і споруд (присадибна ділянка) по вул. Говерлянська у смт Ворохта			
	1.3. Вередюку Бейлу Бейловичу, жителю _____ на земельну ділянку приватної власності площею 0,8740 га кадастровий номер: 2611040300:20:004:0286, для зміни цільового призначення - для будівництва та обслуговування житлового будинку, господарських будівель і споруд (присадибна ділянка) по вул. М. Грушевського у смт Ворохта.			
	1.4. Ємець Світлані Володимирівні, жительці _____ на земельну ділянку приватної власності площею 0,1181 га кадастровий номер: 2611091201:13:006:0016, для зміни цільового			







	призначення - для будівництва та обслуговування житлового будинку, господарських будівель і споруд (присадибна ділянка) по вул. Т. Шевченка у с. Татарів		
	1.5. Капура Володимиру Володимировичу, жителю м. _____ на земельну ділянку приватної власності площею 0,3398 га кадастровий номер: 2611040300:20:003:0058, для зміни цільового призначення - для будівництва та обслуговування житлового будинку, господарських будівель і споруд (присадибна ділянка) по вул. О. Довбуша у смт Ворохта		
	1.6. Модуляк Лесі Миколаївні, жительці _____ на земельну ділянку приватної власності площею 0,0445 га кадастровий номер: 2611040300:21:007:0295, для зміни цільового призначення - для будівництва та обслуговування житлового будинку, господарських будівель і споруд (присадибна ділянка) по вул. І. Франка у смт Ворохта		
	1.7. Ворохтянській селищній раді, Надвірнянського району, Івано-Франківської області, в особі закладу дошкільної освіти (ясла-садка) «Лісова казка», місцезнаходження: смт Ворохта, вул. О. Довбуша, 4 на земельну ділянку, яка перебуває в постійному користуванні, площею 0,6663 га, кадастровий номер: 2611040300:20:003:0020, яка призначена для обслуговування будівлі дитячого садка з метою встановлення модульної котельні		
	1.8. Савчука Дмитра Богдановича, жителя _____ на земельній ділянці площею 0,6000 га (кадастровий номер: 2611040300:20:001:0356) по вул. О. Довбуша в смт Ворохта, з метою зміни цільового призначення із земель для ведення особистих селянських господарств в землі житлової та громадської забудови - для будівництва та обслуговування житлового будинку, господарських будівель та споруд		
п.2	<b>Надати дозвіл на розроблення змін до генерального плану с. Татарів, суміщеного з детальним планом території</b>		
	2.1. Ганцюк Галині Іванівні, жительці _____ Івано-Франківської області, на земельній ділянці приватної власності: 1) Площею 0,2723 га, кадастровий номер: 2611091201:13:014:0004; 2) Площею 0,2658 га, кадастровий номер: 2611091201:11:009:0011; 3) Площею 0,3794 га, кадастровий номер: 2611091201:13:014:0003; 4) Площею 1,0361 га, кадастровий номер: 2611091201:13:008:0075. в с. Татарів вул. О. Довбуша (колишня вул. Незалежності), з метою зміни їх цільового призначення із земель для ведення особистих селянських господарств в землі громадської забудови - для будівництва торгово-розважального комплексу, будівель торгівлі та інших громадських будівель.		






	2.2. Ємець Світлані Володимирівні, жительці на земельну ділянку приватної власності площею 0,1181 га кадастровий номер: 2611091201:13:006:0016, для зміни цільового призначення із земель для ведення особистих селянських господарств в землі громадської забудови - для будівництва та обслуговування житлового будинку, господарських будівель і споруд (присадибна ділянка) по вул. Т. Шевченка у с. Татарів.			
п.3	Затвердити детальний план території Шлемко Івану Васильовичу, жителю на земельну ділянку приватної власності площею 0,0800 га кадастровий номер: 2611040300:21:008:0588, для будівництва та обслуговування об'єктів туристичної інфраструктури та закладів громадського харчування по вул. Говерляньська у смт Ворохта			
5	Про розгляд земельних питань			
п.1	<b>Затвердити технічну документацію із землеустрою щодо встановлення меж земельної ділянки в натурі (на місцевості)</b>			
	1.1. земельної ділянки площею 0,0800 га (кадастровий номер: 2611091201:13:013:0134) для будівництва та обслуговування житлового будинку, господарських будівель та споруд по вул. О. Довбуша у с. Татарів, Васкул Тетяні Борисівні, жительці			
	1.2. земельної ділянки площею 0,0750 га для будівництва та обслуговування житлового будинку, господарських будівель та споруд по вул. Миру в с. Татарів, Матійців Тетяні Ярославівні, жительці			
	1.3. земельної ділянки площею 0,1500 га (кадастровий номер: 2611040300:21:004:0129) для будівництва та обслуговування житлового будинку, господарських будівель та споруд по вул. Г.Хоткевича, 14 у смт Ворохта, Дзвінчуку Михайлу Михайловичу, жителю та передати ділянку у власність.			
	1.4. земельної ділянки площею 0,4600 га для ведення особистого селянського господарства по вул. І. Франка в с. Татарів, Буратчука Василя Дмитровича (помер), для оформлення спадщини згідно із законом (спадкова справа № заведена Яремчанською міською державною нотаріальною конторою).			
	1.5. земельної ділянки площею 0,0937 га (кадастровий номер: 2611040300:19:001:0033) для будівництва та обслуговування житлового будинку, господарських будівель та споруд по вул. Митрополита Ан. Шептицького, 19 у смт Ворохта, Гереджук Марії Петрівні, жительці та передати ділянку у власність.			






п.2	<b>Затвердити проект землеустрою щодо зміни цільового призначення:</b>			
	2.1. земельної ділянки площею 0,2600 га (кадастровий номер: 2611091201:13:011:0113) із земель для ведення особистого селянського господарства у землі житлової та громадської забудови (для будівництва та обслуговування житлового будинку, господарських будівель та споруд) по вул. І. Франка у с. Татарів, Тимофію Богдану Івановичу, жителю			
	2.2. земельної ділянки площею 0,1865 га (кадастровий номер: 2611091201:13:011:0136) із земель для ведення особистого селянського господарства у землі житлової та громадської забудови (для будівництва та обслуговування житлового будинку, господарських будівель та споруд) по вул. Грушевського у с. Татарів, Кепещук Любов Василівні, жительці			
	2.3. земельної ділянки площею 0,0772 га (кадастровий номер: 2611091201:13:010:0053) із земель для ведення особистого селянського господарства у землі житлової та громадської забудови (для будівництва та обслуговування житлового будинку, господарських будівель та споруд) по вул. І. Франка (уч. Башенка) у с. Татарів, Шараневичу Олександрю Богдановичу, жителю			
	2.4. земельної ділянки площею 0,0800 га (кадастровий номер: 2611040300:21:008:0588) із земель для ведення особистого селянського господарства у землі житлової та громадської забудови (для будівництва та обслуговування об'єктів туристичної інфраструктури та закладів громадського харчування) по вул. Говерляньська у смт Ворохта, Шлемко Івану Васильовичу, жителю смт			
	2.5. земельної ділянки площею 0,10 га (кадастровий номер 2611091201:14:007:0084) із земель для ведення особистого селянського господарства у землі житлової та громадської забудови для будівництва та обслуговування житлового будинку, господарських будівель і споруд по вул. Пігівська в с. Татарів, Проказюк Наталії Вікторівні, жительці			
	2.6. земельної ділянки площею 0,0553 га (кадастровий номер 2611091201:13:005:0105) із земель для ведення особистого селянського господарства у землі (для будівництва та обслуговування житлового будинку, господарських будівель і споруд) по вул. Шевченка в с. Татарів, Жидковій Олені Іванівні, жительці			
	2.7. земельної ділянки площею 0,1103 га (кадастровий номер 2611091201:14:016:0003) цільове призначення якої змінюється із земель для ведення особистого селянського господарства у землі для будівництва та обслуговування житлового будинку, господарських будівель і споруд по вул. о. М. Косила в с. Татарів, Козаченко Світлани Євгенівни, жительки			

п.3	<b>Дати дозвіл на виготовлення проекту землеустрою щодо відведення</b>			
	3.1. земельної ділянки з земель комунальної власності площею 0,0693 га, цільове призначення - для сінокосіння (код – 10.06.) по вул. Т. Шевченка в с. Татарів, Іващенко Володимиру Петровичу, жителю Проект відведення даної земельної ділянки подати на затвердження селищної ради для надання її в оренду.			
	3.2. земельної ділянки в оренду з земель комунальної власності площею 0,1419 га по вул. Д. Галицького у смт Ворохта для розміщення, будівництва, експлуатації та обслуговування будівель і споруд об'єктів передачі електричної енергії (для обслуговування будинку лінійного поста), Акціонерному товариству «Прикарпаттяобленерго», юридична адреса: м. Івано-Франківськ, вул. Індустріальна, 34. Проект відведення даної земельної ділянки подати на затвердження селищної ради для надання її в оренду.			
	3.3. земельної ділянки площею 0,1114 га для сінокосіння по вул. Д. Галицького (біля буд. № 94) в смт Ворохта, Мироненко Миколі Вікторовичу, жителю Проект відведення даної земельної ділянки подати на затвердження селищної ради для надання її в оренду.			
п.4	<b>Затвердити проект землеустрою щодо відведення:</b>			
	4.1. земельної ділянки з земель комунальної власності площею 0,5264 га для розміщення та експлуатації основних підсобних і допоміжних будівель та споруд, підприємств переробної, машинобудівної та іншої промисловості (для обслуговування деревообробного цеху) по вул. Д. Галицького у смт Ворохта, Макійчуку Василю Андрійовичу жителю та надати її в оренду терміном на 10 (десять) років.			
	4.2. земельної ділянки з земель комунальної власності площею 0,3100 га для розміщення та експлуатації об'єктів дорожнього сервісу (для обслуговування станції технічного обслуговування автомобілів) по вул. Д. Галицького у смт Ворохта, Макійчуку Василю Андрійовичу жителю та надати її в оренду терміном на 10 (десять) років.			
	4.3. земельної ділянки з земель комунальної власності площею 0,0957 га (кадастровий номер 2611040300:20:006:0137) для обслуговування будівлі Івано-Франківського обласного державного центру туризму і краєзнавства учнівської молоді по вул. Д.Галицького, 8 в смт Ворохта, Івано-Франківському обласному державному центру туризму і краєзнавства учнівської молоді, юридична адреса: м. Івано-Франківськ вул. Нечуя-Левицького,19 та передати її в постійне користування			



п.5	<p>Затвердити Акт узгодження та встановлення межі земельної ділянки, складений депутатом Стефураком Р. М. від 31.05.2023 року, про те, що межа земельної ділянки Матійців Тетяни Ярославівни, жительки площею 0,0750 га для будівництва та обслуговування житлового будинку, господарських будівель та споруд по вул. Миру в с.Татарів по межі від літери Г до літери А (суміжний землекористувач Мороз Ю. С.) не мінялась та проходить по існуючій огорожі.</p>			
п.6	<p>Дати дозвіл Ворохтянській селищній раді, Надвірнянського району, Івано-Франківської обл., юридична адреса: смт Ворохта, вул. Д.Галицького, 41 на виготовлення технічної документації із землеустрою щодо інвентаризації земель комунальної власності на земельну ділянку орієнтовною площею 0,0050 га, що розташована за адресою: вул. Незалежності в с. Татарів</p>			
п.7	<p>Затвердити Ворохтянській селищній раді, Надвірнянського району, Івано-Франківської обл., юридична адреса: смт Ворохта, вул. Д.Галицького, 41 технічну документацію із землеустрою щодо інвентаризації земель комунальної власності на земельну ділянку площею 0,0694 га (кадастровий номер: 2611040300:21:008:0639) код 11.06. – землі промисловості, транспорту, електронних комунікацій, енергетики, оборони та іншого призначення (земельні ділянки запасу, які не надані у власність або користування громадянам чи юридичним особам), що розташована за адресою: вул. Д. Галицького, смт Ворохта.</p>			
п.8	<p>Затвердити Ворохтянській селищній раді, Надвірнянського району, Івано-Франківської обл., юридична адреса: смт Ворохта, вул. Д.Галицького, 41 технічну документацію із землеустрою щодо інвентаризації земель комунальної власності на земельну ділянку площею 0,3326 га (кадастровий номер: 2611091201:13:011:0161) код 10.14. – землі водного фонду (водні об'єкти загального користування), що розташована за адресою: вул. О. Довбуша в с. Татарів.</p>			
п.9	<p>Затвердити Ворохтянській селищній раді, Надвірнянського району, Івано-Франківської обл., юридична адреса: смт Ворохта, вул. Д.Галицького, 41 технічну документацію із землеустрою щодо інвентаризації земель комунальної власності на земельну ділянку площею 0,3433 га (кадастровий номер: 2611040300:21:007:0319) код 01.17. – землі сільськогосподарського призначення (земельні ділянки запасу, які не надані у власність або користування громадянам чи юридичним особам), що розташована за адресою: вул. Миру, смт Ворохта</p>			
п.10	<p>Затвердити Ворохтянській селищній раді, Надвірнянського району, Івано-Франківської обл., юридична адреса: смт Ворохта, вул. Д.Галицького, 41 технічну документацію із землеустрою щодо інвентаризації земель комунальної власності на земельну ділянку площею 0,0909 га (кадастровий номер:</p>			

	2611040300:20:006:0141) код 03.07. – землі житлової та громадської забудови (для будівництва та обслуговування будівель торгівлі), що розташована за адресою: вул. Д. Галицького, смт Ворохта			
п.11	Затвердити Ворохтянській селищній раді, Надвірнянського району, Івано-Франківської обл., юридична адреса: смт Ворохта, вул. Д.Галицького, 41 технічну документацію із землеустрою щодо інвентаризації земель комунальної власності на земельну ділянку площею 0,3733 га (кадастровий номер: 2611040300:20:006:0139) код 07.08. – землі рекреаційного призначення (земельні ділянки загального користування, які використовуються як зелені насадження загального користування), що розташована за адресою: вул. Д. Галицького, смт Ворохта.			
п.12	Затвердити Ворохтянській селищній раді, Надвірнянського району, Івано-Франківської обл., юридична адреса: смт Ворохта, вул. Д.Галицького, 41 технічну документацію із землеустрою щодо інвентаризації земель комунальної власності на земельну ділянку площею 0,0418 га (кадастровий номер: 2611040300:20:006:0140) код 03.20. – землі житлової та громадської забудови (земельні ділянки загального користування, які використовуються як внутрішньо кварталні проїзди та пішохідні зони), що розташована за адресою: вул. Д. Галицького, смт Ворохта.			
п.13	Затвердити Ворохтянській селищній раді, Надвірнянського району, Івано-Франківської обл., юридична адреса: смт Ворохта, вул. Д.Галицького, 41 технічну документацію із землеустрою щодо інвентаризації земель комунальної власності на земельну ділянку площею 0,2468 га (кадастровий номер: 2611040300:21:008:0636) код 12.11. – землі промисловості, транспорту, електронних комунікацій, енергетики, оборони та іншого призначення (для розміщення та експлуатації об'єктів дорожнього сервісу), що розташована за адресою: вул. Д. Галицького, смт Ворохта.			
п.14	Затвердити Ворохтянській селищній раді, Надвірнянського району, Івано-Франківської обл., юридична адреса: смт Ворохта, вул. Д.Галицького, 41 технічну документацію із землеустрою щодо інвентаризації земель комунальної власності на земельну ділянку площею 0,0439 га (кадастровий номер: 2611040300:20:006:0138) код 02.11. – землі житлової та громадської забудови (земельні ділянки запасу, які не надані у власність або користування громадянам чи юридичним особам), що розташована за адресою: вул. Д. Галицького, смт Ворохта.			
п.15	Затвердити Ворохтянській селищній раді Надвірнянського району, Івано-Франківської обл., юридична адреса: смт Ворохта, вул. Д. Галицького, 41 технічну документацію із землеустрою щодо інвентаризації земель комунальної власності на земельну ділянку площею 0,1297 га (07.01. - для будівництва та			

	обслуговування об'єкті рекреаційного призначення), що розташована за адресою: по вул. Д. Галицького в смт. Ворохта.			
п. 16	Передати на баланс та утримання СКП «Селищне комунальне підприємство» земельну ділянку комунальної власності площею 0,90 га (кадастровий номер: 2611040300:21:008:0608), право комунальної власності на яку зареєстровано в Державному реєстрі речових прав на нерухоме майно 26.11.2021 року, для культурно-оздоровчих потреб, рекреаційних спортивних та туристичних цілей (код 10.08 ), з метою розміщення тимчасових споруд для надання туристичних послуг згідно із законом, що розташована за адресою: смт Ворохта, вул. Говерляньська 9 (в районі НСБ «Заросляк»), з метою здійснення організації та контролю паркувальних місць автомобілів на даній ділянці.			
п.17	Дати дозвіл на виготовлення технічної документацію із землеустрою щодо встановлення меж земельної ділянки в натурі (на місцевості) земельної ділянки площею 3,3533 га (14.00 – землі, які використовуються для відпочинку та оздоровлення) по вул. Д. Галицького, 5 в смт. Ворохта, Міністерству охорони здоров'я України, в особі оперативного управління державного закладу «Спеціалізований (спеціальний) санаторій «Гірське повітря», адреса місця знаходження: смт Ворохта, вул. Д. Галицького, 5. Технічну документацію із землеустрою даної земельної ділянки подати на затвердження селищної ради для передачі її в постійне користування.			
п.18	Дати дозвіл Ворохтянській селищній раді Надвірнянського району Івано-Франківської обл., юридична адреса: смт Ворохта, вул. Д. Галицького, 41 на виготовлення технічної документації із землеустрою щодо інвентаризації земель комунальної власності на земельну ділянку площею 0,6105 га (03.02. - для будівництва та обслуговування будівель закладів освіти) для обслуговування ЗДО «Ліщинка» по вул. О. Довбуша в с. Татарів. Технічну документацію по інвентаризації земельної ділянки подати на затвердження селищної ради			
п.19	Дати дозвіл на виготовлення технічної документації із землеустрою щодо встановлення меж частини земельної ділянки, на яку поширюються права суборенди, сервітуту (для розміщення тимчасових споруд) на земельній ділянці площею 0,9000 га (кадастровий номер 2611040300:21:008:0608), яка призначена для культурно-оздоровчих потреб, рекреаційних, спортивних і туристичних цілей (для розміщення тимчасових споруд для надання туристичних послуг) та розташована за адресою: смт Ворохта, вул. Говерляньська			
п.20	Дати дозвіл на виготовлення технічної документації із землеустрою щодо встановлення меж частини земельної ділянки, на яку поширюються права суборенди, сервітуту (для розміщення тимчасових споруд) на земельній ділянці площею 0,2360 га (кадастровий номер: 2611091201:13:012:0151), яка призначена для будівництва та обслуговування будівель торгівлі та розташована за			

адресою: по вул. Залізнична в с. Татарів.

6

Про внесення змін та доповнень до рішення Ворохтянської селищної ради від 11.02.2021 № 58-5/2021 «Про затвердження Програми земельної реформи Ворохтянської селищної ради на 2021-2023 роки»

7

Різне

7.1

Про затвердження зусичення некемарок  
К. М. П. П.

П.І.Б.

Депутата селищної ради







Особистий підпис







# БЮЛЕТЕНЬ ПОІМЕННОГО ГОЛОСУВАННЯ








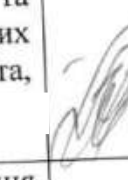

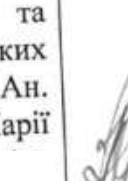
Ворохтянська селищна рада восьмого скликання








Тридцята сесія селищної ради (13.07.2023 р.)

Результати персонального голосування









№	Назва проекту рішення	За	Проти	Утримався
X	Затвердження порядку денного			
1	Про створення робочої групи щодо усунення накладок земель КНПП на земельні ділянки комунальної та приватної форми власності			
2	Про зміни до бюджету Ворохтянської селищної ради на 2023 рік			
3	Про затвердження розпоряджень селищного голови			
4	Про детальне планування територій			
п.1	<b>Дати дозвіл на розроблення детального плану території</b>			
	1.1. Пинило Сергію Ярославовичу, жителю на земельну ділянку приватної власності площею 0,3408 га кадастровий номер: 2611040300:21:007:0315, для зміни цільового призначення - для будівництва та обслуговування житлового будинку, господарських будівель і споруд (присадибна ділянка) по вул. І. Франка у смт Ворохта.			
	1.2. Хант Дейсон Лі, зареєстрований на постійне місце проживання: на земельну ділянку приватної власності площею 0,4657 га кадастровий номер: 2611040300:21:008:0310, для зміни цільового призначення - для будівництва та обслуговування житлового будинку, господарських будівель і споруд (присадибна ділянка) по вул. Говерлянська у смт Ворохта			
	1.3. Вередюку Бейлу Бейловичу, жителю на земельну ділянку приватної власності площею 0,8740 га кадастровий номер: 2611040300:20:004:0286, для зміни цільового призначення - для будівництва та обслуговування житлового будинку, господарських будівель і споруд (присадибна ділянка) по вул. М. Грушевського у смт Ворохта.			
	1.4. Смельць Світлані Володимирівні, жительці на земельну ділянку приватної власності площею 0,1181 га кадастровий номер: 2611091201:13:006:0016, для зміни цільового			







✓	призначення - для будівництва та обслуговування житлового будинку, господарських будівель і споруд (присадибна ділянка) по вул. Т. Шевченка у с. Татарів			
	1.5. Капура Володимиру Володимировичу, жителю м. на земельну ділянку приватної власності площею 0,3398 га кадастровий номер: 2611040300:20:003:0058, для зміни цільового призначення - для будівництва та обслуговування житлового будинку, господарських будівель і споруд (присадибна ділянка) по вул. О. Довбуша у смт Ворохта			
	1.6. Модуляк Лесі Миколаївні, жительці на земельну ділянку приватної власності площею 0,0445 га кадастровий номер: 2611040300:21:007:0295, для зміни цільового призначення - для будівництва та обслуговування житлового будинку, господарських будівель і споруд (присадибна ділянка) по вул. І. Франка у смт Ворохта			
	1.7. Ворохтянській селищній раді, Надвірнянського району, Івано-Франківської області, в особі закладу дошкільної освіти (ясла-садка) «Лісова казка», місцезнаходження: смт Ворохта, вул. О. Довбуша, 4 на земельну ділянку, яка перебуває в постійному користуванні, площею 0,6663 га, кадастровий номер: 2611040300:20:003:0020, яка призначена для обслуговування будівлі дитячого садка з метою встановлення модульної котельні			
	1.8. Савчука Дмитра Богдановича, жителя на земельній ділянці площею 0,6000 га (кадастровий номер: 2611040300:20:001:0356) по вул. О. Довбуша в смт Ворохта, з метою зміни цільового призначення із земель для ведення особистих селянських господарств в землі житлової та громадської забудови - для будівництва та обслуговування житлового будинку, господарських будівель та споруд			
п.2	<b>Надати дозвіл на розроблення змін до генерального плану с. Татарів, суміщеного з детальним планом території</b>			
	2.1. Ганцюк Галині Іванівні, жительці Івано-Франківської області, на земельній ділянці приватної власності: 1) Площею 0,2723 га, кадастровий номер: 2611091201:13:014:0004; 2) Площею 0,2658 га, кадастровий номер: 2611091201:11:009:0011; 3) Площею 0,3794 га, кадастровий номер: 2611091201:13:014:0003; 4) Площею 1,0361 га, кадастровий номер: 2611091201:13:008:0075. в с. Татарів вул. О. Довбуша (колишня вул. Незалежності), з метою зміни їх цільового призначення із земель для ведення особистих селянських господарств в землі громадської забудови - для будівництва торговельно-розважального комплексу, будівель торгівлі та інших громадських будівель.			







	2.2. Ємець Світлані Володимирівні, жительці на земельну ділянку приватної власності площею 0,1181 га кадастровий номер: 2611091201:13:006:0016, для зміни цільового призначення із земель для ведення особистих селянських господарств в землі громадської забудови - для будівництва та обслуговування житлового будинку, господарських будівель і споруд (присадибна ділянка) по вул. Т. Шевченка у с. Татарів.			
п.3	Затвердити детальний план території Шлемко Івану Васильовичу, жителю на земельну ділянку приватної власності площею 0,0800 га кадастровий номер: 2611040300:21:008:0588, для будівництва та обслуговування об'єктів туристичної інфраструктури та закладів громадського харчування по вул. Говерляньська у смт Ворохта			
п.9	<i>Лисецький В.В. жито смт Ворохта 0,5222га</i>			
5	Про розгляд земельних питань			
п.1	Затвердити технічну документацію із землеустрою щодо встановлення меж земельної ділянки в натурі (на місцевості)			
	1.1. земельної ділянки площею 0,0800 га (кадастровий номер: 2611091201:13:013:0134) для будівництва та обслуговування житлового будинку, господарських будівель та споруд по вул. О. Довбуша у с. Татарів, Васкул Тетяні Борисівні, жительці			
	1.2. земельної ділянки площею 0,0750 га для будівництва та обслуговування житлового будинку, господарських будівель та споруд по вул. Миру в с. Татарів, Матійців Тетяні Ярославівні, жительці			
	1.3. земельної ділянки площею 0,1500 га (кадастровий номер: 2611040300:21:004:0129) для будівництва та обслуговування житлового будинку, господарських будівель та споруд по вул. Г.Хоткевича, 14 у смт Ворохта, Дзвінчуку Михайлу Михайловичу, жителю та передати ділянку у власність.			
	1.4. земельної ділянки площею 0,4600 га для ведення особистого селянського господарства по вул. І. Франка в с. Татарів, Буратчука Василя Дмитровича (помер), для оформлення спадщини згідно із законом (спадкова справа № заведена Яремчанською міською державною нотаріальною конторою).			
	1.5. земельної ділянки площею 0,0937 га (кадастровий номер: 2611040300:19:001:0033) для будівництва та обслуговування житлового будинку, господарських будівель та споруд по вул. Митрополита Ан. Шептицького, 19 у смт Ворохта, Гереджук Марії Петрівні, жительці та передати ділянку у власність.			







п.2	<b>Затвердити проект землеустрою щодо зміни цільового призначення:</b>			
	2.1. земельної ділянки площею 0,2600 га (кадастровий номер: 2611091201:13:011:0113) із земель для ведення особистого селянського господарства у землі житлової та громадської забудови (для будівництва та обслуговування житлового будинку, господарських будівель та споруд) по вул. І. Франка у с. Татарів, Тимофію Богдану Івановичу, жителю			
	2.2. земельної ділянки площею 0,1865 га (кадастровий номер: 2611091201:13:011:0136) із земель для ведення особистого селянського господарства у землі житлової та громадської забудови (для будівництва та обслуговування житлового будинку, господарських будівель та споруд) по вул. Грушевського у с. Татарів, Кепешук Любова Василівні, жительці			
	2.3. земельної ділянки площею 0,0772 га (кадастровий номер: 2611091201:13:010:0053) із земель для ведення особистого селянського господарства у землі житлової та громадської забудови (для будівництва та обслуговування житлового будинку, господарських будівель та споруд) по вул. І. Франка (уч. Башенка) у с. Татарів, Шараневичу Олександрю Богдановичу, жителю			
	2.4. земельної ділянки площею 0,0800 га (кадастровий номер: 2611040300:21:008:0588) із земель для ведення особистого селянського господарства у землі житлової та громадської забудови (для будівництва та обслуговування об'єктів туристичної інфраструктури та закладів громадського харчування) по вул. Говерлянська у смт Ворохта, Шлемко Івану Васильовичу, жителю смт			
	2.5. земельної ділянки площею 0,10 га (кадастровий номер 2611091201:14:007:0084) із земель для ведення особистого селянського господарства у землі житлової та громадської забудови для будівництва та обслуговування житлового будинку, господарських будівель і споруд по вул. Пігівська в с. Татарів, Проказюк Наталії Вікторівні, жительці			
	2.6. земельної ділянки площею 0,0553 га (кадастровий номер 2611091201:13:005:0105) із земель для ведення особистого селянського господарства у землі (для будівництва та обслуговування житлового будинку, господарських будівель і споруд) по вул. Шевченка в с. Татарів, Жидковій Олені Іванівні, жительці			
	2.7. земельної ділянки площею 0,1103 га (кадастровий номер 2611091201:14:016:0003) цільове призначення якої змінюється із земель для ведення особистого селянського господарства у землі для будівництва та обслуговування житлового будинку, господарських будівель і споруд по вул. о. М. Косила в с. Татарів, Козаченко Світлани Євгенівни, жительки			




п.3	<b>Дати дозвіл на виготовлення проекту землеустрою щодо відведення</b>			
	3.1. земельної ділянки з земель комунальної власності площею 0,0693 га, цільове призначення - для сінокосіння (код - 10.06.) по вул. Т. Шевченка в с. Татарів, Іващенко Володимиру Петровичу, жителю Проект відведення даної земельної ділянки подати на затвердження селищної ради для надання її в оренду.			
	3.2. земельної ділянки в оренду з земель комунальної власності площею 0,1419 га по вул. Д. Галицького у смт Ворохта для розміщення, будівництва, експлуатації та обслуговування будівель і споруд об'єктів передачі електричної енергії (для обслуговування будинку лінійного поста), Акціонерному товариству «Прикарпаттяобленерго», юридична адреса: м. Івано-Франківськ, вул. Індустріальна, 34. Проект відведення даної земельної ділянки подати на затвердження селищної ради для надання її в оренду.	не погодився 		
	3.3. земельної ділянки площею 0,1114 га для сінокосіння по вул. Д. Галицького (біля буд. № 94) в смт Ворохта, Мироненко Миколі Вікторовичу, жителю смт Ворохта, Проект відведення даної земельної ділянки подати на затвердження селищної ради для надання її в оренду.			
п.4	<b>Затвердити проект землеустрою щодо відведення:</b>			
	4.1. земельної ділянки з земель комунальної власності площею 0,5264 га для розміщення та експлуатації основних підсобних і допоміжних будівель та споруд, підприємств переробної, машинобудівної та іншої промисловості (для обслуговування деревообробного цеху) по вул. Д. Галицького у смт Ворохта, Макійчуку Василю Андрійовичу жителю га надати її в оренду терміном на 10 (десять) років.			
	4.2. земельної ділянки з земель комунальної власності площею 0,3100 га для розміщення та експлуатації об'єктів дорожнього сервісу (для обслуговування станції технічного обслуговування автомобілів) по вул. Д. Галицького у смт Ворохта, Макійчуку Василю Андрійовичу жителю га надати її в оренду терміном на 10 (десять) років.			
	4.3. земельної ділянки з земель комунальної власності площею 0,0957 га (кадастровий номер 2611040300:20:006:0137) для обслуговування будівлі Івано-Франківського обласного державного центру туризму і краєзнавства учнівської молоді по вул. Д.Галицького, 8 в смт Ворохта, Івано-Франківському обласному державному центру туризму і краєзнавства учнівської молоді, юридична адреса: м. Івано-Франківськ вул. Нечуя-Левицького,19 та передати її в постійне користування	не погодився 		

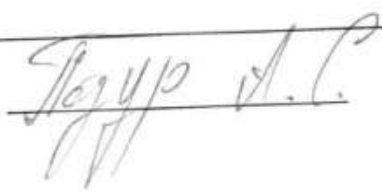
п.5	<p>Затвердити Акт узгодження та встановлення межі земельної ділянки, складений депутатом Стефураком Р. М. від 31.05.2023 року, про те, що межа земельної ділянки Матійців Тетяни Ярославівни, жительки площею 0,0750 га для будівництва та обслуговування житлового будинку, господарських будівель та споруд по вул. Миру в с.Татарів по межі від літери Г до літери А (суміжний землекористувач Мороз Ю. С.) не мінялась та проходить по існуючій огорожі.</p>			
п.6	<p>Дати дозвіл Ворохтянській селищній раді, Надвірнянського району, Івано-Франківської обл., юридична адреса: смт Ворохта, вул. Д.Галицького, 41 на виготовлення технічної документації із землеустрою щодо інвентаризації земель комунальної власності на земельну ділянку орієнтовною площею 0,0050 га, що розташована за адресою: вул. Незалежності в с. Татарів</p>			
п.7	<p>Затвердити Ворохтянській селищній раді, Надвірнянського району, Івано-Франківської обл., юридична адреса: смт Ворохта, вул. Д.Галицького, 41 технічну документацію із землеустрою щодо інвентаризації земель комунальної власності на земельну ділянку площею 0,0694 га (кадастровий номер: 2611040300:21:008:0639) код 11.06. – землі промисловості, транспорту, електронних комунікацій, енергетики, оборони та іншого призначення (земельні ділянки запасу, які не надані у власність або користування громадянам чи юридичним особам), що розташована за адресою: вул. Д. Галицького, смт Ворохта.</p>			
п.8	<p>Затвердити Ворохтянській селищній раді, Надвірнянського району, Івано-Франківської обл., юридична адреса: смт Ворохта, вул. Д.Галицького, 41 технічну документацію із землеустрою щодо інвентаризації земель комунальної власності на земельну ділянку площею 0,3326 га (кадастровий номер: 2611091201:13:011:0161) код 10.14. – землі водного фонду (водні об'єкти загального користування), що розташована за адресою: вул. О. Довбуша в с. Татарів.</p>			
п.9	<p>Затвердити Ворохтянській селищній раді, Надвірнянського району, Івано-Франківської обл., юридична адреса: смт Ворохта, вул. Д.Галицького, 41 технічну документацію із землеустрою щодо інвентаризації земель комунальної власності на земельну ділянку площею 0,3433 га (кадастровий номер: 2611040300:21:007:0319) код 01.17. – землі сільськогосподарського призначення (земельні ділянки запасу, які не надані у власність або користування громадянам чи юридичним особам), що розташована за адресою: вул. Миру, смт Ворохта</p>			
п.10	<p>Затвердити Ворохтянській селищній раді, Надвірнянського району, Івано-Франківської обл., юридична адреса: смт Ворохта, вул. Д.Галицького, 41 технічну документацію із землеустрою щодо інвентаризації земель комунальної власності на земельну ділянку площею 0,0909 га (кадастровий номер:</p>			

	2611040300:20:006:0141) код 03.07. – землі житлової та громадської забудови (для будівництва та обслуговування будівель торгівлі), що розташована за адресою: вул. Д. Галицького, смт Ворохта			
п.11	Затвердити Ворохтянській селищній раді, Надвірнянського району, Івано-Франківської обл., юридична адреса: смт Ворохта, вул. Д.Галицького, 41 технічну документацію із землеустрою щодо інвентаризації земель комунальної власності на земельну ділянку площею 0,3733 га (кадастровий номер: 2611040300:20:006:0139) код 07.08. – землі рекреаційного призначення (земельні ділянки загального користування, які використовуються як зелені насадження загального користування), що розташована за адресою: вул. Д. Галицького, смт Ворохта.			
п.12	Затвердити Ворохтянській селищній раді, Надвірнянського району, Івано-Франківської обл., юридична адреса: смт Ворохта, вул. Д.Галицького, 41 технічну документацію із землеустрою щодо інвентаризації земель комунальної власності на земельну ділянку площею 0,0418 га (кадастровий номер: 2611040300:20:006:0140) код 03.20. – землі житлової та громадської забудови (земельні ділянки загального користування, які використовуються як внутрішньо кварталні проїзди та пішохідні зони), що розташована за адресою: вул. Д. Галицького, смт Ворохта.			
п.13	Затвердити Ворохтянській селищній раді, Надвірнянського району, Івано-Франківської обл., юридична адреса: смт Ворохта, вул. Д.Галицького, 41 технічну документацію із землеустрою щодо інвентаризації земель комунальної власності на земельну ділянку площею 0,2468 га (кадастровий номер: 2611040300:21:008:0636) код 12.11. – землі промисловості, транспорту, електронних комунікацій, енергетики, оборони та іншого призначення (для розміщення та експлуатації об'єктів дорожнього сервісу), що розташована за адресою: вул. Д. Галицького, смт Ворохта.			
п.14	Затвердити Ворохтянській селищній раді, Надвірнянського району, Івано-Франківської обл., юридична адреса: смт Ворохта, вул. Д.Галицького, 41 технічну документацію із землеустрою щодо інвентаризації земель комунальної власності на земельну ділянку площею 0,0439 га (кадастровий номер: 2611040300:20:006:0138) код 02.11. – землі житлової та громадської забудови (земельні ділянки запасу, які не надані у власність або користування громадянам чи юридичним особам), що розташована за адресою: вул. Д. Галицького, смт Ворохта.			
п.15	Затвердити Ворохтянській селищній раді Надвірнянського району, Івано-Франківської обл., юридична адреса: смт Ворохта, вул. Д. Галицького, 41 технічну документацію із землеустрою щодо інвентаризації земель комунальної власності на земельну ділянку площею 0,1297 га (07.01. - для будівництва та			


	обслуговування об'єкті рекреаційного призначення), що розташована за адресою: по вул. Д. Галицького в смт. Ворохта.			
п. 16	Передати на баланс та утримання СКП «Селищне комунальне підприємство» земельну ділянку комунальної власності площею 0,90 га (кадастровий номер: 2611040300:21:008:0608), право комунальної власності на яку зареєстровано в Державному реєстрі речових прав на нерухоме майно 26.11.2021 року, для культурно-оздоровчих потреб, рекреаційних спортивних та туристичних цілей (код 10.08 ), з метою розміщення тимчасових споруд для надання туристичних послуг згідно із законом, що розташована за адресою: смт Ворохта, вул. Говерляньська 9 (в районі НСБ «Заросляк»), з метою здійснення організації та контролю паркувальних місць автомобілів на даній ділянці.			
п.17	Дати дозвіл на виготовлення технічної документацію із землеустрою щодо встановлення меж земельної ділянки в натурі (на місцевості) земельної ділянки площею 3,3533 га (14.00 – землі, які використовуються для відпочинку та оздоровлення) по вул. Д. Галицького, 5 в смт. Ворохта, Міністерству охорони здоров'я України, в особі оперативного управління державного закладу «Спеціалізований (спеціальний) санаторій «Гірське повітря», адреса місця знаходження: смт Ворохта, вул. Д. Галицького, 5. Технічну документацію із землеустрою даної земельної ділянки подати на затвердження селищної ради для передачі її в постійне користування.			
п.18	Дати дозвіл Ворохтянській селищній раді Надвірнянського району Івано-Франківської обл., юридична адреса: смт Ворохта, вул. Д. Галицького, 41 на виготовлення технічної документації із землеустрою щодо інвентаризації земель комунальної власності на земельну ділянку площею 0,6105 га (03.02. - для будівництва та обслуговування будівель закладів освіти) для обслуговування ЗДО «Ліщинка» по вул. О. Довбуша в с. Татарів. Технічну документацію по інвентаризації земельної ділянки подати на затвердження селищної ради			
п.19	Дати дозвіл на виготовлення технічної документації із землеустрою щодо встановлення меж частини земельної ділянки, на яку поширюються права суборенди, сервітуту (для розміщення тимчасових споруд) на земельній ділянці площею 0,9000 га (кадастровий номер 2611040300:21:008:0608), яка призначена для культурно-оздоровчих потреб, рекреаційних, спортивних і туристичних цілей (для розміщення тимчасових споруд для надання туристичних послуг) та розташована за адресою: смт Ворохта, вул. Говерляньська			
п.20	Дати дозвіл на виготовлення технічної документації із землеустрою щодо встановлення меж частини земельної ділянки, на яку поширюються права суборенди, сервітуту (для розміщення тимчасових споруд) на земельній ділянці площею 0,2360 га (кадастровий номер: 2611091201:13:012:0151), яка призначена для будівництва та обслуговування будівель торгівлі та розташована за			

	адресою: по вул. Залізнична в с. Татарів.			
6	Про внесення змін та доповнень до рішення Ворохтянської селищної ради від 11.02.2021 № 58-5/2021 «Про затвердження Програми земельної реформи Ворохтянської селищної ради на 2021-2023 роки»			
7	Різне			

П.І.Б.  
Депутата селищної ради



Особистий підпис

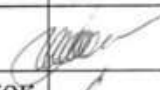
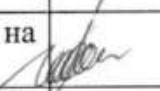

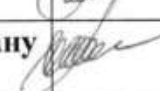



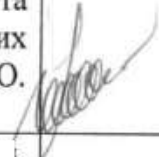




**БЮЛЕТЕНЬ ПОІМЕННОГО ГОЛОСУВАННЯ**

Ворохтянська селищна рада восьмого скликання

Тридцята сесія селищної ради (13.07.2023 р.)


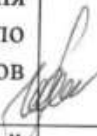





Результати персонального голосування







№	Назва проекту рішення	За	Проти	Утримався
X	Затвердження порядку денного			
1	Про створення робочої групи щодо усунення накладок земель КНПП на земельні ділянки комунальної та приватної форми власності			
2	Про зміни до бюджету Ворохтянської селищної ради на 2023 рік			
3	Про затвердження розпоряджень селищного голови			
4	Про детальне планування територій			
19	<i>Тисячній В В 0.3222 без повернення</i>			
п.1	<b>Дати дозвіл на розроблення детального плану території</b>			
	1.1. Пинило Сергію Ярославовичу, жителю на земельну ділянку приватної власності площею 0,3408 га кадастровий номер: 2611040300:21:007:0315, для зміни цільового призначення - для будівництва та обслуговування житлового будинку, господарських будівель і споруд (присадибна ділянка) по вул. І. Франка у смт Ворохта.			
	1.2. Хант Дейсон Лі, зареєстрований на постійне місце проживання: на земельну ділянку приватної власності площею 0,4657 га кадастровий номер: 2611040300:21:008:0310, для зміни цільового призначення - для будівництва та обслуговування житлового будинку, господарських будівель і споруд (присадибна ділянка) по вул. Говерлянська у смт Ворохта			
	1.3. Вередюку Бейлу Бейловичу, жителю на земельну ділянку приватної власності площею 0,8740 га кадастровий номер: 2611040300:20:004:0286, для зміни цільового призначення - для будівництва та обслуговування житлового будинку, господарських будівель і споруд (присадибна ділянка) по вул. М. Грушевського у смт Ворохта.			
	1.4. Ємець Світлані Володимирівні, жительці на земельну ділянку приватної власності площею 0,1181 га кадастровий номер: 2611091201:13:006:0016, для зміни цільового			

	призначення - для будівництва та обслуговування житлового будинку, господарських будівель і споруд (присадибна ділянка) по вул. Т. Шевченка у с. Татарів			
	1.5. Капура Володимиру Володимировичу, жителю м. на земельну ділянку приватної власності площею 0,3398 га кадастровий номер: 2611040300:20:003:0058, для зміни цільового призначення - для будівництва та обслуговування житлового будинку, господарських будівель і споруд (присадибна ділянка) по вул. О. Довбуша у смт Ворохта			
	1.6. Модуляк Лесі Миколаївні, жительці на земельну ділянку приватної власності площею 0,0445 га кадастровий номер: 2611040300:21:007:0295, для зміни цільового призначення - для будівництва та обслуговування житлового будинку, господарських будівель і споруд (присадибна ділянка) по вул. І. Франка у смт Ворохта			
	1.7. Ворохтянській селищній раді, Надвірнянського району, Івано-Франківської області, в особі закладу дошкільної освіти (ясла-садка) «Лісова казка», місцезнаходження: смт Ворохта, вул. О. Довбуша, 4 на земельну ділянку, яка перебуває в постійному користуванні, площею 0,6663 га, кадастровий номер: 2611040300:20:003:0020, яка призначена для обслуговування будівлі дитячого садка з метою встановлення модульної котельні			
	1.8. Савчука Дмитра Богдановича, жителя на земельній ділянці площею 0,6000 га (кадастровий номер: 2611040300:20:001:0356) по вул. О. Довбуша в смт Ворохта, з метою зміни цільового призначення із земель для ведення особистих селянських господарств в землі житлової та громадської забудови - для будівництва та обслуговування житлового будинку, господарських будівель та споруд			
п.2	<b>Надати дозвіл на розроблення змін до генерального плану с. Татарів, суміщеного з детальним планом території</b>			
	2.1. Ганцюк Галині Іванівні, жительці Івано-Франківської області, на земельні ділянки приватної власності: 1) Площею 0,2723 га, кадастровий номер: 2611091201:13:014:0004; 2) Площею 0,2658 га, кадастровий номер: 2611091201:11:009:0011; 3) Площею 0,3794 га, кадастровий номер: 2611091201:13:014:0003; 4) Площею 1,0361 га, кадастровий номер: 2611091201:13:008:0075. в с. Татарів вул. О. Довбуша (колишня вул. Незалежності), з метою зміни їх цільового призначення із земель для ведення особистих селянських господарств в землі громадської забудови - для будівництва торгово-розважального комплексу, будівель торгівлі та інших громадських будівель.			

	2.2. Ємець Світлані Володимирівні, жительці на земельну ділянку приватної власності площею 0,1181 га кадастровий номер: 2611091201:13:006:0016, для зміни цільового призначення із земель для ведення особистих селянських господарств в землі громадської забудови - для будівництва та обслуговування житлового будинку, господарських будівель і споруд (присадибна ділянка) по вул. Т. Шевченка у с. Татарів.			
п.3	Затвердити детальний план території Шлемко Івану Васильовичу, жителю на земельну ділянку приватної власності площею 0,0800 га кадастровий номер: 2611040300:21:008:0588, для будівництва та обслуговування об'єктів туристичної інфраструктури та закладів громадського харчування по вул. Говерляньська у смт Ворохта			
5	Про розгляд земельних питань			
п.1	<b>Затвердити технічну документацію із землеустрою щодо встановлення меж земельної ділянки в натурі (на місцевості)</b>			
	1.1. земельної ділянки площею 0,0800 га (кадастровий номер: 2611091201:13:013:0134) для будівництва та обслуговування житлового будинку, господарських будівель та споруд по вул. О. Довбуша у с. Татарів, Васкул Тетяні Борисівні, жительці			
	1.2. земельної ділянки площею 0,0750 га для будівництва та обслуговування житлового будинку, господарських будівель та споруд по вул. Миру в с. Татарів, Матійців Тетяні Ярославівні, жительці			
	1.3. земельної ділянки площею 0,1500 га (кадастровий номер: 2611040300:21:004:0129) для будівництва та обслуговування житлового будинку, господарських будівель та споруд по вул. Г.Хоткевича, 14 у смт Ворохта, Дзвінчуку Михайлу Михайловичу, жителю та передати ділянку у власність.			
	1.4. земельної ділянки площею 0,4600 га для ведення особистого селянського господарства по вул. І. Франка в с. Татарів, Буратчука Василя Дмитровича (помер), для оформлення спадщини згідно із законом (спадкова справа № заведена Яремчанською міською державною нотаріальною конторою).			
	1.5. земельної ділянки площею 0,0937 га (кадастровий номер: 2611040300:19:001:0033) для будівництва та обслуговування житлового будинку, господарських будівель та споруд по вул. Митрополита Ан. Шептицького, 19 у смт Ворохта, Гереджук Марії Петрівні, жительці та передати ділянку у власність.			



п.2	<b>Затвердити проект землеустрою щодо зміни цільового призначення:</b>			
	2.1. земельної ділянки площею 0,2600 га (кадастровий номер: 2611091201:13:011:0113) із земель для ведення особистого селянського господарства у землі житлової та громадської забудови (для будівництва та обслуговування житлового будинку, господарських будівель та споруд) по вул. І. Франка у с. Татарів, Тимофію Богдану Івановичу, жителю			
	2.2. земельної ділянки площею 0,1865 га (кадастровий номер: 2611091201:13:011:0136) із земель для ведення особистого селянського господарства у землі житлової та громадської забудови (для будівництва та обслуговування житлового будинку, господарських будівель та споруд) по вул. Грушевського у с. Татарів, Кепещук Любов Василівні, жительці			
	2.3. земельної ділянки площею 0,0772 га (кадастровий номер: 2611091201:13:010:0053) із земель для ведення особистого селянського господарства у землі житлової та громадської забудови (для будівництва та обслуговування житлового будинку, господарських будівель та споруд) по вул. І. Франка (уч. Башенка) у с. Татарів, Шараневичу Олександрю Богдановичу, жителю			
	2.4. земельної ділянки площею 0,0800 га (кадастровий номер: 2611040300:21:008:0588) із земель для ведення особистого селянського господарства у землі житлової та громадської забудови (для будівництва та обслуговування об'єктів туристичної інфраструктури та закладів громадського харчування) по вул. Говерляньська у смт Ворохта, Шлемко Івану Васильовичу, жителю смт			
	2.5. земельної ділянки площею 0,10 га (кадастровий номер 2611091201:14:007:0084) із земель для ведення особистого селянського господарства у землі житлової та громадської забудови для будівництва та обслуговування житлового будинку, господарських будівель і споруд по вул. Пігівська в с. Татарів, Проказюк Наталії Вікторівні, жительці			
	2.6. земельної ділянки площею 0,0553 га (кадастровий номер 2611091201:13:005:0105) із земель для ведення особистого селянського господарства у землі (для будівництва та обслуговування житлового будинку, господарських будівель і споруд) по вул. Шевченка в с. Татарів, Жидковій Олені Іванівні, жительці			
	2.7. земельної ділянки площею 0,1103 га (кадастровий номер 2611091201:14:016:0003) цільове призначення якої змінюється із земель для ведення особистого селянського господарства у землі для будівництва та обслуговування житлового будинку, господарських будівель і споруд по вул. о. М. Косила в с. Татарів, Козаченко Світлани Євгенівни, жительки			

п.3	<b>Дати дозвіл на виготовлення проекту землеустрою щодо відведення</b>			
	3.1. земельної ділянки з земель комунальної власності площею 0,0693 га, цільове призначення - для сінокосіння (код – 10.06.) по вул. Т. Шевченка в с. Татарів, Іващенко Володимир Петровичу, жителю Проект відведення даної земельної ділянки подати на затвердження селищної ради для надання її в оренду.			
	3.2. земельної ділянки в оренду з земель комунальної власності площею 0,1419 га по вул. Д. Галицького у смт Ворохта для розміщення, будівництва, експлуатації та обслуговування будівель і споруд об'єктів передачі електричної енергії (для обслуговування будинку лінійного поста), Акціонерному товариству «Прикарпаттяобленерго», юридична адреса: м. Івано-Франківськ, вул. Індустріальна, 34. Проект відведення даної земельної ділянки подати на затвердження селищної ради для надання її в оренду.			
	3.3. земельної ділянки площею 0,1114 га для сінокосіння по вул. Д. Галицького (біля буд. № 94) в смт Ворохта, Мироненко Миколі Вікторовичу, жителю Проект відведення даної земельної ділянки подати на затвердження селищної ради для надання її в оренду.			
п.4	<b>Затвердити проект землеустрою щодо відведення:</b>			
	4.1. земельної ділянки з земель комунальної власності площею 0,5264 га для розміщення та експлуатації основних підсобних і допоміжних будівель та споруд, підприємств переробної, машинобудівної та іншої промисловості (для обслуговування деревообробного цеху) по вул. Д. Галицького у смт Ворохта, Макійчуку Василю Андрійовичу жителю та надати її в оренду терміном на 10 (десять) років.			
	4.2. земельної ділянки з земель комунальної власності площею 0,3100 га для розміщення та експлуатації об'єктів дорожнього сервісу (для обслуговування станції технічного обслуговування автомобілів) по вул. Д. Галицького у смт Ворохта, Макійчуку Василю Андрійовичу жителю та надати її в оренду терміном на 10 (десять) років.			
	4.3. земельної ділянки з земель комунальної власності площею 0,0957 га (кадастровий номер 2611040300:20:006:0137) для обслуговування будівлі Івано-Франківського обласного державного центру туризму і краєзнавства учнівської молоді по вул. Д.Галицького, 8 в смт Ворохта, Івано-Франківському обласному державному центру туризму і краєзнавства учнівської молоді, юридична адреса: м. Івано-Франківськ вул. Нечуя-Левицького,19 та передати її в постійне користування			

п.5	<p>Затвердити Акт узгодження та встановлення межі земельної ділянки, складений депутатом Стефураком Р. М. від 31.05.2023 року, про те, що межа земельної ділянки Матійців Тетяни Ярославівни, жительки площею 0,0750 га для будівництва та обслуговування житлового будинку, господарських будівель та споруд по вул. Миру в с.Татарів по межі від літери Г до літери А (суміжний землекористувач Мороз Ю. С.) не мінялась та проходить по існуючій огорожі.</p>			
п.6	<p>Дати дозвіл Ворохтянській селищній раді, Надвірнянського району, Івано-Франківської обл., юридична адреса: смт Ворохта, вул. Д.Галицького, 41 на виготовлення технічної документації із землеустрою щодо інвентаризації земель комунальної власності на земельну ділянку орієнтовною площею 0,0050 га, що розташована за адресою: вул. Незалежності в с. Татарів</p>			
п.7	<p>Затвердити Ворохтянській селищній раді, Надвірнянського району, Івано-Франківської обл., юридична адреса: смт Ворохта, вул. Д.Галицького, 41 технічну документацію із землеустрою щодо інвентаризації земель комунальної власності на земельну ділянку площею 0,0694 га (кадастровий номер: 2611040300:21:008:0639) код 11.06. – землі промисловості, транспорту, електронних комунікацій, енергетики, оборони та іншого призначення (земельні ділянки запасу, які не надані у власність або користування громадянам чи юридичним особам), що розташована за адресою: вул. Д. Галицького, смт Ворохта.</p>			
п.8	<p>Затвердити Ворохтянській селищній раді, Надвірнянського району, Івано-Франківської обл., юридична адреса: смт Ворохта, вул. Д.Галицького, 41 технічну документацію із землеустрою щодо інвентаризації земель комунальної власності на земельну ділянку площею 0,3326 га (кадастровий номер: 2611091201:13:011:0161) код 10.14. – землі водного фонду (водні об'єкти загального користування), що розташована за адресою: вул. О. Довбуша в с. Татарів.</p>			
п.9	<p>Затвердити Ворохтянській селищній раді, Надвірнянського району, Івано-Франківської обл., юридична адреса: смт Ворохта, вул. Д.Галицького, 41 технічну документацію із землеустрою щодо інвентаризації земель комунальної власності на земельну ділянку площею 0,3433 га (кадастровий номер: 2611040300:21:007:0319) код 01.17. – землі сільськогосподарського призначення (земельні ділянки запасу, які не надані у власність або користування громадянам чи юридичним особам), що розташована за адресою: вул. Миру, смт Ворохта</p>			
п.10	<p>Затвердити Ворохтянській селищній раді, Надвірнянського району, Івано-Франківської обл., юридична адреса: смт Ворохта, вул. Д.Галицького, 41 технічну документацію із землеустрою щодо інвентаризації земель комунальної власності на земельну ділянку площею 0,0909 га (кадастровий номер:</p>			

	2611040300:20:006:0141) код 03.07. – землі житлової та громадської забудови (для будівництва та обслуговування будівель торгівлі), що розташована за адресою: вул. Д. Галицького, смт Ворохта			
п.11	Затвердити Ворохтянській селищній раді, Надвірнянського району, Івано-Франківської обл., юридична адреса: смт Ворохта, вул. Д.Галицького, 41 технічну документацію із землеустрою щодо інвентаризації земель комунальної власності на земельну ділянку площею 0,3733 га (кадастровий номер: 2611040300:20:006:0139) код 07.08. – землі рекреаційного призначення (земельні ділянки загального користування, які використовуються як зелені насадження загального користування), що розташована за адресою: вул. Д. Галицького, смт Ворохта.			
п.12	Затвердити Ворохтянській селищній раді, Надвірнянського району, Івано-Франківської обл., юридична адреса: смт Ворохта, вул. Д.Галицького, 41 технічну документацію із землеустрою щодо інвентаризації земель комунальної власності на земельну ділянку площею 0,0418 га (кадастровий номер: 2611040300:20:006:0140) код 03.20. – землі житлової та громадської забудови (земельні ділянки загального користування, які використовуються як внутрішньо квартальні проїзди та пішохідні зони), що розташована за адресою: вул. Д. Галицького, смт Ворохта.			
п.13	Затвердити Ворохтянській селищній раді, Надвірнянського району, Івано-Франківської обл., юридична адреса: смт Ворохта, вул. Д.Галицького, 41 технічну документацію із землеустрою щодо інвентаризації земель комунальної власності на земельну ділянку площею 0,2468 га (кадастровий номер: 2611040300:21:008:0636) код 12.11. – землі промисловості, транспорту, електронних комунікацій, енергетики, оборони та іншого призначення (для розміщення та експлуатації об'єктів дорожнього сервісу), що розташована за адресою: вул. Д. Галицького, смт Ворохта.			
п.14	Затвердити Ворохтянській селищній раді, Надвірнянського району, Івано-Франківської обл., юридична адреса: смт Ворохта, вул. Д.Галицького, 41 технічну документацію із землеустрою щодо інвентаризації земель комунальної власності на земельну ділянку площею 0,0439 га (кадастровий номер: 2611040300:20:006:0138) код 02.11. – землі житлової та громадської забудови (земельні ділянки запасу, які не надані у власність або користування громадянам чи юридичним особам), що розташована за адресою: вул. Д. Галицького, смт Ворохта.			
п.15	Затвердити Ворохтянській селищній раді Надвірнянського району, Івано-Франківської обл., юридична адреса: смт Ворохта, вул. Д. Галицького, 41 технічну документацію із землеустрою щодо інвентаризації земель комунальної власності на земельну ділянку площею 0,1297 га (07.01. - для будівництва та			

	обслуговування об'єкті рекреаційного призначення), що розташована за адресою: по вул. Д. Галицького в смт. Ворохта.			
п. 16	Передати на баланс та утримання СКП «Селищне комунальне підприємство» земельну ділянку комунальної власності площею 0,90 га (кадастровий номер: 2611040300:21:008:0608), право комунальної власності на яку зареєстровано в Державному реєстрі речових прав на нерухоме майно 26.11.2021 року, для культурно-оздоровчих потреб, рекреаційних спортивних та туристичних цілей (код 10.08 ), з метою розміщення тимчасових споруд для надання туристичних послуг згідно із законом, що розташована за адресою: смт Ворохта, вул. Говерляньська 9 (в районі НСБ «Заросляк»), з метою здійснення організації та контролю паркувальних місць автомобілів на даній ділянці.			
п. 17	Дати дозвіл на виготовлення технічної документацію із землеустрою щодо встановлення меж земельної ділянки в натурі (на місцевості) земельної ділянки площею 3,3533 га (14.00 – землі, які використовуються для відпочинку та оздоровлення) по вул. Д. Галицького, 5 в смт. Ворохта, Міністерству охорони здоров'я України, в особі оперативного управління державного закладу «Спеціалізований (спеціальний) санаторій «Гірське повітря», адреса місця знаходження: смт Ворохта, вул. Д. Галицького, 5. Технічну документацію із землеустрою даної земельної ділянки подати на затвердження селищної ради для передачі її в постійне користування.			
п. 18	Дати дозвіл Ворохтянській селищній раді Надвірнянського району Івано-Франківської обл., юридична адреса: смт Ворохта, вул. Д. Галицького, 41 на виготовлення технічної документації із землеустрою щодо інвентаризації земель комунальної власності на земельну ділянку площею 0,6105 га (03.02. - для будівництва та обслуговування будівель закладів освіти) для обслуговування ЗДО «Ліщинка» по вул. О. Довбуша в с. Татарів. Технічну документацію по інвентаризації земельної ділянки подати на затвердження селищної ради			
п. 19	Дати дозвіл на виготовлення технічної документації із землеустрою щодо встановлення меж частини земельної ділянки, на яку поширюються права суборенди, сервітуту (для розміщення тимчасових споруд) на земельній ділянці площею 0,9000 га (кадастровий номер 2611040300:21:008:0608), яка призначена для культурно-оздоровчих потреб, рекреаційних, спортивних і туристичних цілей (для розміщення тимчасових споруд для надання туристичних послуг) та розташована за адресою: смт Ворохта, вул. Говерляньська			
п. 20	Дати дозвіл на виготовлення технічної документації із землеустрою щодо встановлення меж частини земельної ділянки, на яку поширюються права суборенди, сервітуту (для розміщення тимчасових споруд) на земельній ділянці площею 0,2360 га (кадастровий номер: 2611091201:13:012:0151), яка призначена для будівництва та обслуговування будівель торгівлі та розташована за			

	адресою: по вул. Залізнична в с. Татарів.		
6	Про внесення змін та доповнень до рішення Ворохтянської селищної ради від 11.02.2021 № 58-5/2021 «Про затвердження Програми земельної реформи Ворохтянської селищної ради на 2021-2023 роки»		
7	Різне		
7.1	Про звернення <sup>сво</sup> до усунення недоліків згідно ген. плану		

П.І.Б.

Депутата селищної ради

Дюбева Т.М.

Особистий підпис



# БЮЛЕТЕНЬ ПОІМЕННОГО ГОЛОСУВАННЯ

Ворохтянська селищна рада восьмого скликання

Тридцята сесія селищної ради (13.07.2023 р.)

Результати персонального голосування

№	Назва проекту рішення	За	Проти	Утримався
X	Затвердження порядку денного			
1	Про створення робочої групи щодо усунення накладок земель КНПІ на земельні ділянки комунальної та приватної форми власності			
2	Про зміни до бюджету Ворохтянської селищної ради на 2023 рік			
3	Про затвердження розпоряджень селищного голови			
4	Про детальне планування територій			
п.1	Дати дозвіл на розроблення <b>детального плану території</b>			
	1.1. Пинило Сергію Ярославовичу, жителю на земельну ділянку приватної власності площею 0,3408 га кадастровий номер: 2611040300:21:007:0315, для зміни цільового призначення - для будівництва та обслуговування житлового будинку, господарських будівель і споруд (присадибна ділянка) по вул. І. Франка у смт Ворохта:			
	1.2. Хант Дейсон Лі, зареєстрований на постійне місце проживання: на земельну ділянку приватної власності площею 0,4657 га кадастровий номер: 2611040300:21:008:0310, для зміни цільового призначення - для будівництва та обслуговування житлового будинку, господарських будівель і споруд (присадибна ділянка) по вул. Говерлянська у смт Ворохта			
	1.3. Вередюку Бейлу Бейловичу, жителю на земельну ділянку приватної власності площею 0,8740 га кадастровий номер: 2611040300:20:004:0286, для зміни цільового призначення - для будівництва та обслуговування житлового будинку, господарських будівель і споруд (присадибна ділянка) по вул. М. Грушевського у смт Ворохта.			
	1.4. Ємець Світлані Володимирівні, жительці на земельну ділянку приватної власності площею 0,1181 га кадастровий номер: 2611091201:13:006:0016, для зміни цільового			

	призначення - для будівництва та обслуговування житлового будинку, господарських будівель і споруд (присадибна ділянка) по вул. Т. Шевченка у с. Татарів			
	1.5. Капура Володимиру Володимировичу, жителю на земельну ділянку приватної власності площею 0,3398 га кадастровий номер: 2611040300:20:003:0058, для зміни цільового призначення - для будівництва та обслуговування житлового будинку, господарських будівель і споруд (присадибна ділянка) по вул. О. Довбуша у смт Ворохта			
	1.6. Модуляк Лесі Миколаївні, жительці на земельну ділянку приватної власності площею 0,0445 га кадастровий номер: 2611040300:21:007:0295, для зміни цільового призначення - для будівництва та обслуговування житлового будинку, господарських будівель і споруд (присадибна ділянка) по вул. І. Франка у смт Ворохта			
	1.7. Ворохтянській селищній раді, Надвірнянського району, Івано-Франківської області, в особі закладу дошкільної освіти (ясла-садка) «Лісова казка», місцезнаходження: смт Ворохта, вул. О. Довбуша, 4 на земельну ділянку, яка перебуває в постійному користуванні, площею 0,6663 га, кадастровий номер: 2611040300:20:003:0020, яка призначена для обслуговування будівлі дитячого садка з метою встановлення модульної котельні			
	1.8. Савчука Дмитра Богдановича, жителя на земельній ділянці площею 0,6000 га (кадастровий номер: 2611040300:20:001:0356) по вул. О. Довбуша в смт Ворохта, з метою зміни цільового призначення із земель для ведення особистих селянських господарств в землі житлової та громадської забудови для будівництва та обслуговування житлового будинку, господарських будівель та споруд			
п.2	<b>Надати дозвіл на розроблення змін до генерального плану с. Татарів, суміщеного з детальним планом території</b>			
	2.1. Ганцюк Галині Іванівні, жительці Івано-Франківської області, на земельні ділянки приватної власності: 1) Площею 0,2723 га, кадастровий номер: 2611091201:13:014:0004; 2) Площею 0,2658 га, кадастровий номер: 2611091201:11:009:0011; 3) Площею 0,3794 га, кадастровий номер: 2611091201:13:014:0003; 4) Площею 1,0361 га, кадастровий номер: 2611091201:13:008:0075. в с. Татарів вул. О. Довбуша (колишня вул. Незалежності), з метою зміни їх цільового призначення із земель для ведення особистих селянських господарств в землі громадської забудови - для будівництва торгово-розважального комплексу, будівель торгівлі та інших громадських будівель.			



	2.2. Ємець Світлані Володимирівні, жительці на земельну ділянку приватної власності площею 0,1181 га кадастровий номер: 2611091201:13:006:0016, для зміни цільового призначення із земель для ведення особистих селянських господарств в землі громадської забудови - для будівництва та обслуговування житлового будинку, господарських будівель і споруд (присадибна ділянка) по вул. Т. Шевченка у с. Татарів.			
п.3	Затвердити детальний план території Шлемко Івану Васильовичу, жителю на земельну ділянку приватної власності площею 0,0800 га кадастровий номер: 2611040300:21:008:0588, для будівництва та обслуговування об'єктів туристичної інфраструктури та закладів громадського харчування по вул. Говерлянська у смт Ворохта			
5	Про розгляд земельних питань			
п.1	<b>Затвердити технічну документацію із землеустрою щодо встановлення меж земельної ділянки в натурі (на місцевості)</b>			
	1.1. земельної ділянки площею 0,0800 га (кадастровий номер: 2611091201:13:013:0134) для будівництва та обслуговування житлового будинку, господарських будівель та споруд по вул. О. Довбуша у с. Татарів, Васкул Тетяні Борисівні, жительці			
	1.2. земельної ділянки площею 0,0750 га для будівництва та обслуговування житлового будинку, господарських будівель та споруд по вул. Миру в с. Татарів, Матійців Тетяні Ярославівні, жительці			
	1.3. земельної ділянки площею 0,1500 га (кадастровий номер: 2611040300:21:004:0129) для будівництва та обслуговування житлового будинку, господарських будівель та споруд по вул. Г.Хоткевича, 14 у смт Ворохта, Дзвінчуку Михайлу Михайловичу, жителю та передати ділянку у власність.			
	1.4. земельної ділянки площею 0,4600 га для ведення особистого селянського господарства по вул. І. Франка в с. Татарів, Буратчука Василя Дмитровича (помер), для оформлення спадщини згідно із законом (спадкова справа № заведена Яремчанською міською державною нотаріальною конторою).			
	1.5. земельної ділянки площею 0,0937 га (кадастровий номер: 2611040300:19:001:0033) для будівництва та обслуговування житлового будинку, господарських будівель та споруд по вул. Митрополита Ан. Шептицького, 19 у смт Ворохта, Гереджук Марії Петрівні, жительці та передати ділянку у власність.			

п.2	<b>Затвердити проект землеустрою щодо зміни цільового призначення:</b>			
	2.1. земельної ділянки площею 0,2600 га (кадастровий номер: 2611091201:13:011:0113) із земель для ведення особистого селянського господарства у землі житлової та громадської забудови (для будівництва та обслуговування житлового будинку, господарських будівель та споруд) по вул. І. Франка у с. Татарів, Тимофію Богдану Івановичу, жителю			
	2.2. земельної ділянки площею 0,1865 га (кадастровий номер: 2611091201:13:011:0136) із земель для ведення особистого селянського господарства у землі житлової та громадської забудови (для будівництва та обслуговування житлового будинку, господарських будівель та споруд) по вул. Грушевського у с. Татарів, Кепещук Любов Василівні, жительці			
	2.3. земельної ділянки площею 0,0772 га (кадастровий номер: 2611091201:13:010:0053) із земель для ведення особистого селянського господарства у землі житлової та громадської забудови (для будівництва та обслуговування житлового будинку, господарських будівель та споруд) по вул. І. Франка (уч. Башенка) у с. Татарів, Шараневичу Олександрю Богдановичу, жителю			
	2.4. земельної ділянки площею 0,0800 га (кадастровий номер: 2611040300:21:008:0588) із земель для ведення особистого селянського господарства у землі житлової та громадської забудови (для будівництва та обслуговування об'єктів туристичної інфраструктури та закладів громадського харчування) по вул. Говерлянська у смт Ворохта, Шлемко Івану Васильовичу, жителю смт			
	2.5. земельної ділянки площею 0,10 га (кадастровий номер 2611091201:14:007:0084) із земель для ведення особистого селянського господарства у землі житлової та громадської забудови для будівництва та обслуговування житлового будинку, господарських будівель і споруд по вул. Пігівська в с. Татарів, Проказюк Наталії Вікторівні, жительці			
	2.6. земельної ділянки площею 0,0553 га (кадастровий номер 2611091201:13:005:0105) із земель для ведення особистого селянського господарства у землі (для будівництва та обслуговування житлового будинку, господарських будівель і споруд) по вул. Шевченка в с. Татарів, Жидковій Олені Іванівні, жительці			
	2.7. земельної ділянки площею 0,1103 га (кадастровий номер 2611091201:14:016:0003) цільове призначення якої змінюється із земель для ведення особистого селянського господарства у землі для будівництва та обслуговування житлового будинку, господарських будівель і споруд по вул. о. М. Косила в с. Татарів, Козаченко Світлани Євгенівни, жительки			

п.3	<b>Дати дозвіл на виготовлення проекту землеустрою щодо відведення</b>			
	3.1. земельної ділянки з земель комунальної власності площею 0,0693 га, цільове призначення - для сінокошіння (код – 10.06.) по вул. Т. Шевченка в с. Татарів, Іващенко Володимиру Петровичу, жителю Проект відведення даної земельної ділянки подати на затвердження селищної ради для надання її в оренду.			
	3.2. земельної ділянки в оренду з земель комунальної власності площею 0,1419 га по вул. Д. Галицького у смт Ворохта для розміщення, будівництва, експлуатації та обслуговування будівель і споруд об'єктів передачі електричної енергії (для обслуговування будинку лінійного поста), Акціонерному товариству «Прикарпаттяобленерго», юридична адреса: м. Івано-Франківськ, вул. Індустріальна, 34. Проект відведення даної земельної ділянки подати на затвердження селищної ради для надання її в оренду.			
	3.3. земельної ділянки площею 0,1114 га для сінокошіння по вул. Д. Галицького (біля буд. № 94) в смт Ворохта, Мироненко Миколі Вікторовичу, жителю Проект відведення даної земельної ділянки подати на затвердження селищної ради для надання її в оренду.			
п.4	<b>Затвердити проект землеустрою щодо відведення:</b>			
	4.1. земельної ділянки з земель комунальної власності площею 0,5264 га для розміщення та експлуатації основних підсобних і допоміжних будівель та споруд, підприємств переробної, машинобудівної та іншої промисловості (для обслуговування деревообробного цеху) по вул. Д. Галицького у смт Ворохта, Макійчуку Василю Андрійовичу жителю та надати її в оренду терміном на 10 (десять) років.			
	4.2. земельної ділянки з земель комунальної власності площею 0,3100 га для розміщення та експлуатації об'єктів дорожнього сервісу (для обслуговування станції технічного обслуговування автомобілів) по вул. Д. Галицького у смт Ворохта, Макійчуку Василю Андрійовичу жителю та надати її в оренду терміном на 10 (десять) років.			
	4.3. земельної ділянки з земель комунальної власності площею 0,0957 га (кадастровий номер 2611040300:20:006:0137) для обслуговування будівлі Івано-Франківського обласного державного центру туризму і краєзнавства учнівської молоді по вул. Д.Галицького, 8 в смт Ворохта, Івано-Франківському обласному державному центру туризму і краєзнавства учнівської молоді, юридична адреса: м. Івано-Франківськ вул. Нечуя-Левицького,19 та передати її в постійне користування			

п.5	<p>Затвердити Акт узгодження та встановлення межі земельної ділянки, складений депутатом Стефураком Р. М. від 31.05.2023 року, про те, що межа земельної ділянки Матійців Тетяни Ярославівни, жительки площею 0,0750 га для будівництва та обслуговування житлового будинку, господарських будівель та споруд по вул. Миру в с.Татарів по межі від літери Г до літери А (суміжний землекористувач Мороз Ю. С.) не мінялась та проходить по існуючій огорожі.</p>			
п.6	<p>Дати дозвіл Ворохтянській селищній раді, Надвірнянського району, Івано-Франківської обл., юридична адреса: смт Ворохта, вул. Д.Галицького, 41 на виготовлення технічної документації із землеустрою щодо інвентаризації земель комунальної власності на земельну ділянку орієнтовною площею 0,0050 га, що розташована за адресою: вул. Незалежності в с. Татарів</p>			
п.7	<p>Затвердити Ворохтянській селищній раді, Надвірнянського району, Івано-Франківської обл., юридична адреса: смт Ворохта, вул. Д.Галицького, 41 технічну документацію із землеустрою щодо інвентаризації земель комунальної власності на земельну ділянку площею 0,0694 га (кадастровий номер: 2611040300:21:008:0639) код 11.06. – землі промисловості, транспорту, електронних комунікацій, енергетики, оборони та іншого призначення (земельні ділянки запасу, які не надані у власність або користування громадянам чи юридичним особам), що розташована за адресою: вул. Д. Галицького, смт Ворохта.</p>			
п.8	<p>Затвердити Ворохтянській селищній раді, Надвірнянського району, Івано-Франківської обл., юридична адреса: смт Ворохта, вул. Д.Галицького, 41 технічну документацію із землеустрою щодо інвентаризації земель комунальної власності на земельну ділянку площею 0,3326 га (кадастровий номер: 2611091201:13:011:0161) код 10.14. – землі водного фонду (водні об'єкти загального користування), що розташована за адресою: вул. О. Довбуша в с. Татарів.</p>			
п.9	<p>Затвердити Ворохтянській селищній раді, Надвірнянського району, Івано-Франківської обл., юридична адреса: смт Ворохта, вул. Д.Галицького, 41 технічну документацію із землеустрою щодо інвентаризації земель комунальної власності на земельну ділянку площею 0,3433 га (кадастровий номер: 2611040300:21:007:0319) код 01.17. – землі сільськогосподарського призначення (земельні ділянки запасу, які не надані у власність або користування громадянам чи юридичним особам), що розташована за адресою: вул. Миру, смт Ворохта</p>			
п.10	<p>Затвердити Ворохтянській селищній раді, Надвірнянського району, Івано-Франківської обл., юридична адреса: смт Ворохта, вул. Д.Галицького, 41 технічну документацію із землеустрою щодо інвентаризації земель комунальної власності на земельну ділянку площею 0,0909 га (кадастровий номер:</p>			

	2611040300:20:006:0141) код 03.07. – землі житлової та громадської забудови (для будівництва та обслуговування будівель торгівлі), що розташована за адресою: вул. Д. Галицького, смт Ворохта			
п.11	Затвердити Ворохтянській селищній раді, Надвірнянського району, Івано-Франківської обл., юридична адреса: смт Ворохта, вул. Д.Галицького, 41 технічну документацію із землеустрою щодо інвентаризації земель комунальної власності на земельну ділянку площею 0,3733 га (кадастровий номер: 2611040300:20:006:0139) код 07.08. – землі рекреаційного призначення (земельні ділянки загального користування, які використовуються як зелені насадження загального користування), що розташована за адресою: вул. Д. Галицького, смт Ворохта.			
п.12	Затвердити Ворохтянській селищній раді, Надвірнянського району, Івано-Франківської обл., юридична адреса: смт Ворохта, вул. Д.Галицького, 41 технічну документацію із землеустрою щодо інвентаризації земель комунальної власності на земельну ділянку площею 0,0418 га (кадастровий номер: 2611040300:20:006:0140) код 03.20. – землі житлової та громадської забудови (земельні ділянки загального користування, які використовуються як внутрішньо кварталні проїзди та пішохідні зони), що розташована за адресою: вул. Д. Галицького, смт Ворохта.			
п.13	Затвердити Ворохтянській селищній раді, Надвірнянського району, Івано-Франківської обл., юридична адреса: смт Ворохта, вул. Д.Галицького, 41 технічну документацію із землеустрою щодо інвентаризації земель комунальної власності на земельну ділянку площею 0,2468 га (кадастровий номер: 2611040300:21:008:0636) код 12.11. – землі промисловості, транспорту, електронних комунікацій, енергетики, оборони та іншого призначення (для розміщення та експлуатації об'єктів дорожнього сервісу), що розташована за адресою: вул. Д. Галицького, смт Ворохта.			
п.14	Затвердити Ворохтянській селищній раді, Надвірнянського району, Івано-Франківської обл., юридична адреса: смт Ворохта, вул. Д.Галицького, 41 технічну документацію із землеустрою щодо інвентаризації земель комунальної власності на земельну ділянку площею 0,0439 га (кадастровий номер: 2611040300:20:006:0138) код 02.11. – землі житлової та громадської забудови (земельні ділянки запасу, які не надані у власність або користування громадянам чи юридичним особам), що розташована за адресою: вул. Д. Галицького, смт Ворохта.			
п.15	Затвердити Ворохтянській селищній раді Надвірнянського району, Івано-Франківської обл., юридична адреса: смт Ворохта, вул. Д. Галицького, 41 технічну документацію із землеустрою щодо інвентаризації земель комунальної власності на земельну ділянку площею 0,1297 га (07.01. - для будівництва та			

	обслуговування об'єкті рекреаційного призначення), що розташована за адресою: по вул. Д. Галицького в смт. Ворохта.			
п. 16	Передати на баланс та утримання СКП «Селищне комунальне підприємство» земельну ділянку комунальної власності площею 0,90 га (кадастровий номер: 2611040300:21:008:0608), право комунальної власності на яку зареєстровано в Державному реєстрі речових прав на нерухоме майно 26.11.2021 року, для культурно-оздоровчих потреб, рекреаційних спортивних та туристичних цілей (код 10.08 ), з метою розміщення тимчасових споруд для надання туристичних послуг згідно із законом, що розташована за адресою: смт Ворохта, вул. Говерляньська 9 (в районі НСБ «Заросляк»), з метою здійснення організації та контролю паркувальних місць автомобілів на даній ділянці.			
п.17	Дати дозвіл на виготовлення технічної документації із землеустрою щодо встановлення меж земельної ділянки в натурі (на місцевості) земельної ділянки площею 3,3533 га (14.00 – землі, які використовуються для відпочинку та оздоровлення) по вул. Д. Галицького, 5 в смт. Ворохта, Міністерству охорони здоров'я України, в особі оперативного управління державного закладу «Спеціалізований (спеціальний) санаторій «Гірське повітря», адреса місця знаходження: смт Ворохта, вул. Д. Галицького, 5. Технічну документацію із землеустрою даної земельної ділянки подати на затвердження селищної ради для передачі її в постійне користування.			
п.18	Дати дозвіл Ворохтянській селищній раді Надвірнянського району Івано-Франківської обл., юридична адреса: смт Ворохта, вул. Д. Галицького, 41 на виготовлення технічної документації із землеустрою щодо інвентаризації земель комунальної власності на земельну ділянку площею 0,6105 га (03.02. - для будівництва та обслуговування будівель закладів освіти) для обслуговування ЗДО «Ліщинка» по вул. О. Довбуша в с. Татарів. Технічну документацію по інвентаризації земельної ділянки подати на затвердження селищної ради			
п.19	Дати дозвіл на виготовлення технічної документації із землеустрою щодо встановлення меж частини земельної ділянки, на яку поширюються права суборенди, сервітуту (для розміщення тимчасових споруд) на земельній ділянці площею 0,9000 га (кадастровий номер 2611040300:21:008:0608), яка призначена для культурно-оздоровчих потреб, рекреаційних, спортивних і туристичних цілей (для розміщення тимчасових споруд для надання туристичних послуг) та розташована за адресою: смт Ворохта, вул. Говерляньська			
п.20	Дати дозвіл на виготовлення технічної документації із землеустрою щодо встановлення меж частини земельної ділянки, на яку поширюються права суборенди, сервітуту (для розміщення тимчасових споруд) на земельній ділянці площею 0,2360 га (кадастровий номер: 2611091201:13:012:0151), яка призначена для будівництва та обслуговування будівель торгівлі та розташована за			

	адресою: по вул. Залізнична в с. Татарів.			
6	Про внесення змін та доповнень до рішення Ворохтянської селищної ради від 11.02.2021 № 58-5/2021 «Про затвердження Програми земельної реформи Ворохтянської селищної ради на 2021-2023 роки»			
7	Різне			
	71 про звернення до цукрового заводу			
	щодо земельної реформи			

П.І.Б.

Депутата селищної ради

Макійчук І.В.

Особистий підпис

[Handwritten Signature]

# БЮЛЕТЕНЬ ПОІМЕННОГО ГОЛОСУВАННЯ

Ворохтянська селищна рада восьмого скликання

Тридцята сесія селищної ради (13.07.2023 р.)








Результати персонального голосування









№	Назва проекту рішення	За	Проти	Утримався
X	Затвердження порядку денного			
1	Про створення робочої групи щодо усунення накладок земель КНПІ на земельні ділянки комунальної та приватної форми власності			
2	Про зміни до бюджету Ворохтянської селищної ради на 2023 рік			
3	Про затвердження розпоряджень селищного голови			
4	Про детальне планування територій			
п.1	<b>Дати дозвіл на розроблення детального плану території</b>			
	1.1. Пинило Сергію Ярославовичу, жителю на земельну ділянку приватної власності площею 0,3408 га кадастровий номер: 2611040300:21:007:0315, для зміни цільового призначення - для будівництва та обслуговування житлового будинку, господарських будівель і споруд (присадибна ділянка) по вул. І. Франка у смт Ворохта.			
	1.2. Хант Дейсон Лі, зареєстрований на постійне місце проживання: на земельну ділянку приватної власності площею 0,4657 га кадастровий номер: 2611040300:21:008:0310, для зміни цільового призначення - для будівництва та обслуговування житлового будинку, господарських будівель і споруд (присадибна ділянка) по вул. Говерлянська у смт Ворохта			
	1.3. Вередюку Бейлу Бейловичу, жителю на земельну ділянку приватної власності площею 0,8740 га кадастровий номер: 2611040300:20:004:0286, для зміни цільового призначення - для будівництва та обслуговування житлового будинку, господарських будівель і споруд (присадибна ділянка) по вул. М. Грушевського у смт Ворохта.			
	1.4. Ємець Світлані Володимирівні, жительці на земельну ділянку приватної власності площею 0,1181 га кадастровий номер: 2611091201:13:006:0016, для зміни цільового			








	<p>призначення - для будівництва та обслуговування житлового будинку, господарських будівель і споруд (присадибна ділянка) по вул. Т. Шевченка у с. Татарів</p>		
	<p>1.5. Капура Володимиру Володимировичу, жителю м. на земельну ділянку приватної власності площею 0,3398 га кадастровий номер: 2611040300:20:003:0058, для зміни цільового призначення - для будівництва та обслуговування житлового будинку, господарських будівель і споруд (присадибна ділянка) по вул. О. Довбуша у смт Ворохта</p>		
	<p>1.6. Модуляк Лесі Миколаївні, жительці на земельну ділянку приватної власності площею 0,0445 га кадастровий номер: 2611040300:21:007:0295, для зміни цільового призначення - для будівництва та обслуговування житлового будинку, господарських будівель і споруд (присадибна ділянка) по вул. І. Франка у смт Ворохта</p>		
	<p>1.7. Ворохтянській селищній раді, Надвірнянського району, Івано-Франківської області, в особі закладу дошкільної освіти (ясла-садка) «Лісова казка», місцезнаходження: смт Ворохта, вул. О. Довбуша, 4 на земельну ділянку, яка перебуває в постійному користуванні, площею 0,6663 га, кадастровий номер: 2611040300:20:003:0020, яка призначена для обслуговування будівлі дитячого садка з метою встановлення модульної котельні</p>		
	<p>1.8. Савчука Дмитра Богдановича, жителя на земельній ділянці площею 0,6000 га (кадастровий номер: 2611040300:20:001:0356) по вул. О. Довбуша в смт Ворохта, з метою зміни цільового призначення із земель для ведення особистих селянських господарств в землі житлової та громадської забудови - для будівництва та обслуговування житлового будинку, господарських будівель та споруд</p>		
п.2	<p><b>Надати дозвіл на розроблення змін до генерального плану с. Татарів, суміщеного з детальним планом території</b></p>		
	<p>2.1. Ганцок Галині Іванівні, жительці Івано-Франківської області, на земельні ділянки приватної власності:</p> <ol style="list-style-type: none"> <li>1) Площею 0,2723 га, кадастровий номер: 2611091201:13:014:0004;</li> <li>2) Площею 0,2658 га, кадастровий номер: 2611091201:11:009:0011;</li> <li>3) Площею 0,3794 га, кадастровий номер: 2611091201:13:014:0003;</li> <li>4) Площею 1,0361 га, кадастровий номер: 2611091201:13:008:0075.</li> </ol> <p>в с. Татарів вул. О. Довбуша (колишня вул. Незалежності), з метою зміни їх цільового призначення із земель для ведення особистих селянських господарств в землі громадської забудови - для будівництва торгово-розважального комплексу, будівель торгівлі та інших громадських будівель.</p>		

	2.2. Ємець Світлані Володимирівні, жительці на земельну ділянку приватної власності площею 0,1181 га кадастровий номер: 2611091201:13:006:0016, для зміни цільового призначення із земель для ведення особистих селянських господарств в землі громадської забудови - для будівництва та обслуговування житлового будинку, господарських будівель і споруд (присадибна ділянка) по вул. Т. Шевченка у с. Татарів.			
п.3	Затвердити детальний план території Шлемко Івану Васильовичу, жителю на земельну ділянку приватної власності площею 0,0800 га кадастровий номер: 2611040300:21:008:0588, для будівництва та обслуговування об'єктів туристичної інфраструктури та закладів громадського харчування по вул. Говерляньська у смт Ворохта			
1.9.	<i>Тисячний В'ячеслав Вас. 0,5222 га вул. Говерляньська</i>			
5	Про розгляд земельних питань			
п.1	<b>Затвердити технічну документацію із землеустрою щодо встановлення меж земельної ділянки в натурі (на місцевості)</b>			
	1.1. земельної ділянки площею 0,0800 га (кадастровий номер: 2611091201:13:013:0134) для будівництва та обслуговування житлового будинку, господарських будівель та споруд по вул. О. Довбуша у с. Татарів, Васкул Тетяні Борисівні, жительці			
	1.2. земельної ділянки площею 0,0750 га для будівництва та обслуговування житлового будинку, господарських будівель та споруд по вул. Миру в с. Татарів, Матійців Тетяні Ярославівні, жительці			
	1.3. земельної ділянки площею 0,1500 га (кадастровий номер: 2611040300:21:004:0129) для будівництва та обслуговування житлового будинку, господарських будівель та споруд по вул. Г.Хоткевича, 14 у смт Ворохта, Дзвінчуку Михайлу Михайловичу, жителю та передати ділянку у власність.			
	1.4. земельної ділянки площею 0,4600 га для ведення особистого селянського господарства по вул. І. Франка в с. Татарів, Буратчука Василя Дмитровича (помер), для оформлення спадщини згідно із законом (спадкова справа № заведена Яремчанською міською державною нотаріальною конторою).			
	1.5. земельної ділянки площею 0,0937 га (кадастровий номер: 2611040300:19:001:0033) для будівництва та обслуговування житлового будинку, господарських будівель та споруд по вул. Митрополита Ан. Шептицького, 19 у смт Ворохта, Гереджук Марії Петрівні, жительці та передати ділянку у власність.			



п.2	<b>Затвердити проект землеустрою щодо зміни цільового призначення:</b>			
	2.1. земельної ділянки площею 0,2600 га (кадастровий номер: 2611091201:13:011:0113) із земель для ведення особистого селянського господарства у землі житлової та громадської забудови (для будівництва та обслуговування житлового будинку, господарських будівель та споруд) по вул. І. Франка у с. Татарів, Тимофію Богдану Івановичу, жителю			
	2.2. земельної ділянки площею 0,1865 га (кадастровий номер: 2611091201:13:011:0136) із земель для ведення особистого селянського господарства у землі житлової та громадської забудови (для будівництва та обслуговування житлового будинку, господарських будівель та споруд) по вул. Грушевського у с. Татарів, Кепещук Любов Василівні, жительці			
	2.3. земельної ділянки площею 0,0772 га (кадастровий номер: 2611091201:13:010:0053) із земель для ведення особистого селянського господарства у землі житлової та громадської забудови (для будівництва та обслуговування житлового будинку, господарських будівель та споруд) по вул. І. Франка (уч. Баценка) у с. Татарів, Шараневичу Олександрю Богдановичу, жителю			
	2.4. земельної ділянки площею 0,0800 га (кадастровий номер: 2611040300:21:008:0588) із земель для ведення особистого селянського господарства у землі житлової та громадської забудови (для будівництва та обслуговування об'єктів туристичної інфраструктури та закладів громадського харчування) по вул. Говерляньська у смт Ворохта, Шлемко Івану Васильовичу, жителю смт			
	2.5. земельної ділянки площею 0,10 га (кадастровий номер 2611091201:14:007:0084) із земель для ведення особистого селянського господарства у землі житлової та громадської забудови для будівництва та обслуговування житлового будинку, господарських будівель і споруд по вул. Пігівська в с. Татарів, Проказюк Наталії Вікторівні, жительці			
	2.6. земельної ділянки площею 0,0553 га (кадастровий номер 2611091201:13:005:0105) із земель для ведення особистого селянського господарства у землі (для будівництва та обслуговування житлового будинку, господарських будівель і споруд) по вул. Шевченка в с. Татарів, Жидковій Олені Іванівні, жительці			
	2.7. земельної ділянки площею 0,1103 га (кадастровий номер 2611091201:14:016:0003) цільове призначення якої змінюється із земель для ведення особистого селянського господарства у землі для будівництва та обслуговування житлового будинку, господарських будівель і споруд по вул. о. М. Косила в с. Татарів, Козаченко Світлани Євгенівни, жительки			

п.3	<b>Дати дозвіл на виготовлення проекту землеустрою щодо відведення</b>			
	3.1. земельної ділянки з земель комунальної власності площею 0,0693 га, цільове призначення - для сінокошіння (код – 10.06.) по вул. Т. Шевченка в с. Татарів, Іващенко Володимиру Петровичу, жителю Проект відведення даної земельної ділянки подати на затвердження селищної ради для надання її в оренду.			
	3.2. земельної ділянки в оренду з земель комунальної власності площею 0,1419 га по вул. Д. Галицького у смт Ворохта для розміщення, будівництва, експлуатації та обслуговування будівель і споруд об'єктів передачі електричної енергії (для обслуговування будинку лінійного поста), Акціонерному товариству «Прикарпаттяобленерго», юридична адреса: м. Івано-Франківськ, вул. Індустріальна, 34. Проект відведення даної земельної ділянки подати на затвердження селищної ради для надання її в оренду.			
	3.3. земельної ділянки площею 0,1114 га для сінокошіння по вул. Д. Галицького (біля буд. № 94) в смт Ворохта, Мироненко Миколі Вікторовичу, жителю . Проект відведення даної земельної ділянки подати на затвердження селищної ради для надання її в оренду.			
п.4	<b>Затвердити проект землеустрою щодо відведення:</b>			
	4.1. земельної ділянки з земель комунальної власності площею 0,5264 га для розміщення та експлуатації основних підсобних і допоміжних будівель та споруд, підприємств переробної, машинобудівної та іншої промисловості (для обслуговування деревообробного цеху) по вул. Д. Галицького у смт Ворохта, Макійчуку Василю Андрійовичу жителю та надати її в оренду терміном на 10 (десять) років.			
	4.2. земельної ділянки з земель комунальної власності площею 0,3100 га для розміщення та експлуатації об'єктів дорожнього сервісу (для обслуговування станції технічного обслуговування автомобілів) по вул. Д. Галицького у смт Ворохта, Макійчуку Василю Андрійовичу жителю та надати її в оренду терміном на 10 (десять) років.			
	4.3. земельної ділянки з земель комунальної власності площею 0,0957 га (кадастровий номер 2611040300:20:006:0137) для обслуговування будівлі Івано-Франківського обласного державного центру туризму і краєзнавства учнівської молоді по вул. Д.Галицького, 8 в смт Ворохта, Івано-Франківському обласному державному центру туризму і краєзнавства учнівської молоді, юридична адреса: м. Івано-Франківськ вул. Нечуя-Левицького,19 та передати її в постійне користування			

п.5	<p>Затвердити Акт узгодження та встановлення межі земельної ділянки, складений депутатом Стефураком Р. М. від 31.05.2023 року, про те, що межа земельної ділянки Матійців Тетяни Ярославівни, жительки площею 0,0750 га для будівництва та обслуговування житлового будинку, господарських будівель та споруд по вул. Миру в с.Татарів по межі від літери Г до літери А (суміжний землекористувач Мороз Ю. С.) не мінялась та проходить по існуючій огорожі.</p>			
п.6	<p>Дати дозвіл Ворохтянській селищній раді, Надвірнянського району, Івано-Франківської обл., юридична адреса: смт Ворохта, вул. Д.Галицького, 41 на виготовлення технічної документації із землеустрою щодо інвентаризації земель комунальної власності на земельну ділянку орієнтовною площею 0,0050 га, що розташована за адресою: вул. Незалежності в с. Татарів</p>			
п.7	<p>Затвердити Ворохтянській селищній раді, Надвірнянського району, Івано-Франківської обл., юридична адреса: смт Ворохта, вул. Д.Галицького, 41 технічну документацію із землеустрою щодо інвентаризації земель комунальної власності на земельну ділянку площею 0,0694 га (кадастровий номер: 2611040300:21:008:0639) код 11.06. – землі промисловості, транспорту, електронних комунікацій, енергетики, оборони та іншого призначення (земельні ділянки запасу, які не надані у власність або користування громадянам чи юридичним особам), що розташована за адресою: вул. Д. Галицького, смт Ворохта.</p>			
п.8	<p>Затвердити Ворохтянській селищній раді, Надвірнянського району, Івано-Франківської обл., юридична адреса: смт Ворохта, вул. Д.Галицького, 41 технічну документацію із землеустрою щодо інвентаризації земель комунальної власності на земельну ділянку площею 0,3326 га (кадастровий номер: 2611091201:13:011:0161) код 10.14. – землі водного фонду (водні об'єкти загального користування), що розташована за адресою: вул. О. Довбуша в с. Татарів.</p>			
п.9	<p>Затвердити Ворохтянській селищній раді, Надвірнянського району, Івано-Франківської обл., юридична адреса: смт Ворохта, вул. Д.Галицького, 41 технічну документацію із землеустрою щодо інвентаризації земель комунальної власності на земельну ділянку площею 0,3433 га (кадастровий номер: 2611040300:21:007:0319) код 01.17. – землі сільськогосподарського призначення (земельні ділянки запасу, які не надані у власність або користування громадянам чи юридичним особам), що розташована за адресою: вул. Миру, смт Ворохта</p>			
п.10	<p>Затвердити Ворохтянській селищній раді, Надвірнянського району, Івано-Франківської обл., юридична адреса: смт Ворохта, вул. Д.Галицького, 41 технічну документацію із землеустрою щодо інвентаризації земель комунальної власності на земельну ділянку площею 0,0909 га (кадастровий номер:</p>			

	2611040300:20:006:0141) код 03.07. – землі житлової та громадської забудови (для будівництва та обслуговування будівель торгівлі), що розташована за адресою: вул. Д. Галицького, смт Ворохта			
п.11	Затвердити Ворохтянській селищній раді, Надвірнянського району, Івано-Франківської обл., юридична адреса: смт Ворохта, вул. Д.Галицького, 41 технічну документацію із землеустрою щодо інвентаризації земель комунальної власності на земельну ділянку площею 0,3733 га (кадастровий номер: 2611040300:20:006:0139) код 07.08. – землі рекреаційного призначення (земельні ділянки загального користування, які використовуються як зелені насадження загального користування), що розташована за адресою: вул. Д. Галицького, смт Ворохта.			
п.12	Затвердити Ворохтянській селищній раді, Надвірнянського району, Івано-Франківської обл., юридична адреса: смт Ворохта, вул. Д.Галицького, 41 технічну документацію із землеустрою щодо інвентаризації земель комунальної власності на земельну ділянку площею 0,0418 га (кадастровий номер: 2611040300:20:006:0140) код 03.20. – землі житлової та громадської забудови (земельні ділянки загального користування, які використовуються як внутрішньо кварталні проїзди та пішохідні зони), що розташована за адресою: вул. Д. Галицького, смт Ворохта.			
п.13	Затвердити Ворохтянській селищній раді, Надвірнянського району, Івано-Франківської обл., юридична адреса: смт Ворохта, вул. Д.Галицького, 41 технічну документацію із землеустрою щодо інвентаризації земель комунальної власності на земельну ділянку площею 0,2468 га (кадастровий номер: 2611040300:21:008:0636) код 12.11. – землі промисловості, транспорту, електронних комунікацій, енергетики, оборони та іншого призначення (для розміщення та експлуатації об'єктів дорожнього сервісу), що розташована за адресою: вул. Д. Галицького, смт Ворохта.			
п.14	Затвердити Ворохтянській селищній раді, Надвірнянського району, Івано-Франківської обл., юридична адреса: смт Ворохта, вул. Д.Галицького, 41 технічну документацію із землеустрою щодо інвентаризації земель комунальної власності на земельну ділянку площею 0,0439 га (кадастровий номер: 2611040300:20:006:0138) код 02.11. – землі житлової та громадської забудови (земельні ділянки запасу, які не надані у власність або користування громадянам чи юридичним особам), що розташована за адресою: вул. Д. Галицького, смт Ворохта.			
п.15	Затвердити Ворохтянській селищній раді, Надвірнянського району, Івано-Франківської обл., юридична адреса: смт Ворохта, вул. Д. Галицького, 41 технічну документацію із землеустрою щодо інвентаризації земель комунальної власності на земельну ділянку площею 0,1297 га (07.01. - для будівництва та			

	обслуговування об'єкті рекреаційного призначення), що розташована за адресою: по вул. Д. Галицького в смт. Ворохта.			
п. 16	Передати на баланс та утримання СКП «Селище комунальне підприємство» земельну ділянку комунальної власності площею 0,90 га (кадастровий номер: 2611040300:21:008:0608), право комунальної власності на яку зареєстровано в Державному реєстрі речових прав на нерухоме майно 26.11.2021 року, для культурно-оздоровчих потреб, рекреаційних спортивних та туристичних цілей (код 10.08 ), з метою розміщення тимчасових споруд для надання туристичних послуг згідно із законом, що розташована за адресою: смт Ворохта, вул. Говерляньська 9 (в районі НСБ «Заросляк»), з метою здійснення організації та контролю паркувальних місць автомобілів на даній ділянці.			
п.17	Дати дозвіл на виготовлення технічної документацію із землеустрою щодо встановлення меж земельної ділянки в натурі (на місцевості) земельної ділянки площею 3,3533 га (14.00 – землі, які використовуються для відпочинку та оздоровлення) по вул. Д. Галицького, 5 в смт. Ворохта, Міністерству охорони здоров'я України, в особі оперативного управління державного закладу «Спеціалізований (спеціальний) санаторій «Гірське повітря», адреса місця знаходження: смт Ворохта, вул. Д. Галицького, 5. Технічну документацію із землеустрою даної земельної ділянки подати на затвердження селищної ради для передачі її в постійне користування.			
п.18	Дати дозвіл Ворохтянській селищній раді Надвірнянського району Івано-Франківської обл., юридична адреса: смт Ворохта, вул. Д. Галицького, 41 на виготовлення технічної документації із землеустрою щодо інвентаризації земель комунальної власності на земельну ділянку площею 0,6105 га (03.02. - для будівництва та обслуговування будівель закладів освіти) для обслуговування ЗДО «Ліщинка» по вул. О. Довбуша в с. Татарів. Технічну документацію по інвентаризації земельної ділянки подати на затвердження селищної ради			
п.19	Дати дозвіл на виготовлення технічної документації із землеустрою щодо встановлення меж частини земельної ділянки, на яку поширюються права суборенди, сервітуту (для розміщення тимчасових споруд) на земельній ділянці площею 0,9000 га (кадастровий номер 2611040300:21:008:0608), яка призначена для культурно-оздоровчих потреб, рекреаційних, спортивних і туристичних цілей (для розміщення тимчасових споруд для надання туристичних послуг) та розташована за адресою: смт Ворохта, вул. Говерляньська			
п.20	Дати дозвіл на виготовлення технічної документації із землеустрою щодо встановлення меж частини земельної ділянки, на яку поширюються права суборенди, сервітуту (для розміщення тимчасових споруд) на земельній ділянці площею 0,2360 га (кадастровий номер: 2611091201:13:012:0151), яка призначена для будівництва та обслуговування будівель торгівлі та розташована за			

	адресою: по вул. Залізнична в с. Татарів.		
6	Про внесення змін та доповнень до рішення Ворохтянської селищної ради від 11.02.2021 № 58-5/2021 «Про затвердження Програми земельної реформи Ворохтянської селищної ради на 2021-2023 роки»		
7	Різне		
7.1	Про формування проєкту кадастрових номерів КПП		

П.І.Б.

~~\_\_\_\_\_~~

Службовий голуб

Олег Дземіюк

Особистий підпис




















# БЮЛЕТЕНЬ ПОІМЕННОГО ГОЛОСУВАННЯ

Ворохтянська селищна рада восьмого скликання








Тридцята сесія селищної ради (13.07.2023 р.)

Результати персонального голосування







№	Назва проекту рішення	За	Проти	Утримався
X	Затвердження порядку денного		—	—
1	Про створення робочої групи щодо усунення накладок земель КНПП на земельні ділянки комунальної та приватної форми власності		—	—
2	Про зміни до бюджету Ворохтянської селищної ради на 2023 рік		—	—
3	Про затвердження розпоряджень селищного голови		—	—
4	Про детальне планування територій			
п.1.8	<i>Тисятиний Владислав Валентинович</i> п.03222 <i>Вул. Говерлянська</i>		—	—
п.1	Дати дозвіл на розроблення детального плану територій		—	—
	1.1. Пинило Сергію Ярославовичу, жителю на земельну ділянку приватної власності площею 0,3408 га кадастровий номер: 2611040300:21:007:0315, для зміни цільового призначення - для будівництва та обслуговування житлового будинку, господарських будівель і споруд (присадибна ділянка) по вул. І. Франка у смт Ворохта.		—	—
	1.2. Хант Дейсон Лі, зареєстрований на постійне місце проживання: на земельну ділянку приватної власності площею 0,4657 га кадастровий номер: 2611040300:21:008:0310, для зміни цільового призначення - для будівництва та обслуговування житлового будинку, господарських будівель і споруд (присадибна ділянка) по вул. Говерлянська у смт Ворохта		—	—
	1.3. Вередюку Бейлу Бейловичу, жителю на земельну ділянку приватної власності площею 0,8740 га кадастровий номер: 2611040300:20:004:0286, для зміни цільового призначення - для будівництва та обслуговування житлового будинку, господарських будівель і споруд (присадибна ділянка) по вул. М. Грушевського у смт Ворохта.		—	—
	1.4. <del>Смець Світлані Володимирівні, жительці на земельну ділянку приватної власності площею 0,1181 га кадастровий номер: 2611091201:13:006:0016, для зміни цільового</del>	<del></del>	<del>—</del>	<del>—</del>






	призначення - для будівництва та обслуговування житлового будинку, господарських будівель і споруд (присадибна ділянка) по вул. Т. Шевченка у с. Татарів			
	1.5. Капура Володимиру Володимировичу, жителю м. _____ на земельну ділянку приватної власності площею 0,3398 га кадастровий номер: 2611040300:20:003:0058, для зміни цільового призначення - для будівництва та обслуговування житлового будинку, господарських будівель і споруд (присадибна ділянка) по вул. О. Довбуша у смт Ворохта		-	-
	1.6. Модуляк Лесі Миколаївні, жительці _____ на земельну ділянку приватної власності площею 0,0445 га кадастровий номер: 2611040300:21:007:0295, для зміни цільового призначення - для будівництва та обслуговування житлового будинку, господарських будівель і споруд (присадибна ділянка) по вул. І. Франка у смт Ворохта		-	-
	1.7. Ворохтянській селищній раді, Надвірнянського району, Івано-Франківської області, в особі закладу дошкільної освіти (ясла-садка) «Лісова казка», місцезнаходження: смт Ворохта, вул. О. Довбуша, 4 на земельну ділянку, яка перебуває в постійному користуванні, площею 0,6663 га, кадастровий номер: 2611040300:20:003:0020, яка призначена для обслуговування будівлі дитячого садка з метою встановлення модульної котельні		-	-
	1.8. Савчука Дмитра Богдановича, жителя _____ на земельній ділянці площею 0,6000 га (кадастровий номер: 2611040300:20:001:0356) по вул. О. Довбуша в смт Ворохта, з метою зміни цільового призначення із земель для ведення особистих селянських господарств в землі житлової та громадської забудови - для будівництва та обслуговування житлового будинку, господарських будівель та споруд		-	-
п.2	<b>Надати дозвіл на розроблення змін до генерального плану с. Татарів, суміщеного з детальним планом території</b>			
	2.1. Ганцюк Галині Іванівні, жительці _____ Івано-Франківської області, на земельні ділянки приватної власності: 1) Площею 0,2723 га, кадастровий номер: 2611091201:13:014:0004; 2) Площею 0,2658 га, кадастровий номер: 2611091201:11:009:0011; 3) Площею 0,3794 га, кадастровий номер: 2611091201:13:014:0003; 4) Площею 1,0361 га, кадастровий номер: 2611091201:13:008:0075. в с. Татарів вул. О. Довбуша (колишня вул. Незалежності), з метою зміни їх цільового призначення із земель для ведення особистих селянських господарств в землі громадської забудови - для будівництва торговельно-розважального комплексу, будівель торгівлі та інших громадських будівель.			






	2.2. Ємець Світлані Володимирівні, жительці на земельну ділянку приватної власності площею 0,1181 га кадастровий номер: 2611091201:13:006:0016, для зміни цільового призначення із земель для ведення особистих селянських господарств в землі громадської забудови - для будівництва та обслуговування житлового будинку, господарських будівель і споруд (присадибна ділянка) по вул. Т. Шевченка у с. Татарів.			
п.3	Затвердити детальний план території Шлемко Івану Васильовичу, жителю на земельну ділянку приватної власності площею 0,0800 га кадастровий номер: 2611040300:21:008:0588, для будівництва та обслуговування об'єктів туристичної інфраструктури та закладів громадського харчування по вул. Говерлянська у смт Ворохта			
5	Про розгляд земельних питань			
п.1	<b>Затвердити технічну документацію із землеустрою щодо встановлення меж земельної ділянки в натурі (на місцевості)</b>			
	1.1. земельної ділянки площею 0,0800 га (кадастровий номер: 2611091201:13:013:0134) для будівництва та обслуговування житлового будинку, господарських будівель та споруд по вул. О. Довбуша у с. Татарів, Васкул Тетяні Борисівні, жительці			
	1.2. земельної ділянки площею 0,0750 га для будівництва та обслуговування житлового будинку, господарських будівель та споруд по вул. Миру в с. Татарів, Матійців Тетяні Ярославівні, жительці			
	1.3. земельної ділянки площею 0,1500 га (кадастровий номер: 2611040300:21:004:0129) для будівництва та обслуговування житлового будинку, господарських будівель та споруд по вул. Г.Хоткевича, 14 у смт Ворохта, Дзвінчуку Михайлу Михайловичу, жителю та передати ділянку у власність.			
	1.4. земельної ділянки площею 0,4600 га для ведення особистого селянського господарства по вул. І. Франка в с. Татарів, Буратчука Василя Дмитровича (помер), для оформлення спадщини згідно із законом (спадкова справа № заведена Яремчанською міською державною нотаріальною конторою).			
	1.5. земельної ділянки площею 0,0937 га (кадастровий номер: 2611040300:19:001:0033) для будівництва та обслуговування житлового будинку, господарських будівель та споруд по вул. Митрополита Ан. Шептицького, 19 у смт Ворохта, Гереджук Марії Петрівні, жительці та передати ділянку у власність.			

п.2	<b>Затвердити проект землеустрою щодо зміни цільового призначення:</b>			
	2.1. земельної ділянки площею 0,2600 га (кадастровий номер: 2611091201:13:011:0113) із земель для ведення особистого селянського господарства у землі житлової та громадської забудови (для будівництва та обслуговування житлового будинку, господарських будівель та споруд) по вул. І. Франка у с. Татарів, Тимофію Богдану Івановичу, жителю		—	—
	2.2. земельної ділянки площею 0,1865 га (кадастровий номер: 2611091201:13:011:0136) із земель для ведення особистого селянського господарства у землі житлової та громадської забудови (для будівництва та обслуговування житлового будинку, господарських будівель та споруд) по вул. Грушевського у с. Татарів, Кепещук Любова Василівні, жительці		—	—
	2.3. земельної ділянки площею 0,0772 га (кадастровий номер: 2611091201:13:010:0053) із земель для ведення особистого селянського господарства у землі житлової та громадської забудови (для будівництва та обслуговування житлового будинку, господарських будівель та споруд) по вул. І. Франка (уч. Башценка) у с. Татарів, Шараневичу Олександрю Богдановичу, жителю		—	—
	2.4. земельної ділянки площею 0,0800 га (кадастровий номер: 2611040300:21:008:0588) із земель для ведення особистого селянського господарства у землі житлової та громадської забудови (для будівництва та обслуговування об'єктів туристичної інфраструктури та закладів громадського харчування) по вул. Говерляньська у смт Ворохта, Шлемко Івану Васильовичу, жителю смт		—	—
	2.5. земельної ділянки площею 0,10 га (кадастровий номер 2611091201:14:007:0084) із земель для ведення особистого селянського господарства у землі житлової та громадської забудови для будівництва та обслуговування житлового будинку, господарських будівель і споруд по вул. Пігівська в с. Татарів, Проказюк Наталії Вікторівні, жительці		—	—
	2.6. земельної ділянки площею 0,0553 га (кадастровий номер 2611091201:13:005:0105) із земель для ведення особистого селянського господарства у землі (для будівництва та обслуговування житлового будинку, господарських будівель і споруд) по вул. Шевченка в с. Татарів, Жидковій Олені Іванівні, жительці		—	—
	2.7. земельної ділянки площею 0,1103 га (кадастровий номер 2611091201:14:016:0003) цільове призначення якої змінюється із земель для ведення особистого селянського господарства у землі для будівництва та обслуговування житлового будинку, господарських будівель і споруд по вул. о. М. Косила в с. Татарів, Козаченко Світлани Євгенівни, жительки		—	—



п.3	Дати дозвіл на виготовлення проекту землеустрою щодо відведення			
	3.1. земельної ділянки з земель комунальної власності площею 0,0693 га, цільове призначення - для сінокошіння (код - 10.06.) по вул. Т. Шевченка в с. Татарів, Івашенко Володимиру Петровичу, жителю _____ Проект відведення даної земельної ділянки подати на затвердження селищної ради для надання її в оренду.		-	-
	3.2. земельної ділянки в оренду з земель комунальної власності площею 0,1419 га по вул. Д. Галицького у смт Ворохта для розміщення, будівництва, експлуатації та обслуговування будівель і споруд об'єктів передачі електричної енергії (для обслуговування будинку лінійного поста), Акціонерному товариству «Прикарпаттяобленерго», юридична адреса: м. Івано-Франківськ, вул. Індустріальна, 34. Проект відведення даної земельної ділянки подати на затвердження селищної ради для надання її в оренду.			
	3.3. земельної ділянки площею 0,1114 га для сінокошіння по вул. Д. Галицького (біля буд. № 94) в смт Ворохта, Мироненко Миколі Вікторовичу, жителю _____ Проект відведення даної земельної ділянки подати на затвердження селищної ради для надання її в оренду.		-	-
п.4	Затвердити проект землеустрою щодо відведення:			
	4.1. земельної ділянки з земель комунальної власності площею 0,5264 га для розміщення та експлуатації основних підсобних і допоміжних будівель та споруд, підприємств переробної, машинобудівної та іншої промисловості (для обслуговування деревообробного цеху) по вул. Д. Галицького у смт Ворохта, Макійчуку Василю Андрійовичу жителю _____ та надати її в оренду терміном на 10 (десять) років.		-	-
	4.2. земельної ділянки з земель комунальної власності площею 0,3100 га для розміщення та експлуатації об'єктів дорожнього сервісу (для обслуговування станції технічного обслуговування автомобілів) по вул. Д. Галицького у смт Ворохта, Макійчуку Василю Андрійовичу жителю _____ та надати її в оренду терміном на 10 (десять) років.			
	4.3. земельної ділянки з земель комунальної власності площею 0,0957 га (кадастровий номер 2611040300:20:006:0137) для обслуговування будівлі Івано-Франківського обласного державного центру туризму і краєзнавства учнівської молоді по вул. Д.Галицького, 8 в смт Ворохта, Івано-Франківському обласному державному центру туризму і краєзнавства учнівської молоді, юридична адреса: м. Івано-Франківськ вул. Нечуя-Левицького,19 та передати її в постійне користування			

п.5	<p>Затвердити Акт узгодження та встановлення межі земельної ділянки, складений депутатом Стефураком Р. М. від 31.05.2023 року, про те, що межа земельної ділянки Матійців Тетяни Ярославівни, жительки _____, площею 0,0750 га для будівництва та обслуговування житлового будинку, господарських будівель та споруд по вул. Миру в с. Татарів по межі від літери Г до літери А (суміжний землекористувач Мороз Ю. С.) не мінялась та проходить по існуючій огорожі.</p>		—	—
п.6	<p>Дати дозвіл Ворохтянській селищній раді, Надвірнянського району, Івано-Франківської обл., юридична адреса: смт Ворохта, вул. Д.Галицького, 41 на виготовлення технічної документації із землеустрою щодо інвентаризації земель комунальної власності на земельну ділянку орієнтовною площею 0,0050 га, що розташована за адресою: вул. Незалежності в с. Татарів</p>		—	—
п.7	<p>Затвердити Ворохтянській селищній раді, Надвірнянського району, Івано-Франківської обл., юридична адреса: смт Ворохта, вул. Д.Галицького, 41 технічну документацію із землеустрою щодо інвентаризації земель комунальної власності на земельну ділянку площею 0,0694 га (кадастровий номер: 2611040300:21:008:0639) код 11.06. – землі промисловості, транспорту, електронних комунікацій, енергетики, оборони та іншого призначення (земельні ділянки запасу, які не надані у власність або користування громадянам чи юридичним особам), що розташована за адресою: вул. Д. Галицького, смт Ворохта.</p>		—	—
п.8	<p>Затвердити Ворохтянській селищній раді, Надвірнянського району, Івано-Франківської обл., юридична адреса: смт Ворохта, вул. Д.Галицького, 41 технічну документацію із землеустрою щодо інвентаризації земель комунальної власності на земельну ділянку площею 0,3326 га (кадастровий номер: 2611091201:13:011:0161) код 10.14. – землі водного фонду (водні об'єкти загального користування), що розташована за адресою: вул. О. Довбуша в с. Татарів.</p>		—	—
п.9	<p>Затвердити Ворохтянській селищній раді, Надвірнянського району, Івано-Франківської обл., юридична адреса: смт Ворохта, вул. Д.Галицького, 41 технічну документацію із землеустрою щодо інвентаризації земель комунальної власності на земельну ділянку площею 0,3433 га (кадастровий номер: 2611040300:21:007:0319) код 01.17. – землі сільськогосподарського призначення (земельні ділянки запасу, які не надані у власність або користування громадянам чи юридичним особам), що розташована за адресою: вул. Миру, смт Ворохта</p>		—	—
п.10	<p>Затвердити Ворохтянській селищній раді, Надвірнянського району, Івано-Франківської обл., юридична адреса: смт Ворохта, вул. Д.Галицького, 41 технічну документацію із землеустрою щодо інвентаризації земель комунальної власності на земельну ділянку площею 0,0909 га (кадастровий номер:</p>		—	—

	2611040300:20:006:0141) код 03.07. – землі житлової та громадської забудови (для будівництва та обслуговування будівель торгівлі), що розташована за адресою: вул. Д. Галицького, смт Ворохта			
п.11	Затвердити Ворохтянській селищній раді, Надвірнянського району, Івано-Франківської обл., юридична адреса: смт Ворохта, вул. Д.Галицького, 41 технічну документацію із землеустрою щодо інвентаризації земель комунальної власності на земельну ділянку площею 0,3733 га (кадастровий номер: 2611040300:20:006:0139) код 07.08. – землі рекреаційного призначення (земельні ділянки загального користування, які використовуються як зелені насадження загального користування), що розташована за адресою: вул. Д. Галицького, смт Ворохта.		—	—
п.12	Затвердити Ворохтянській селищній раді, Надвірнянського району, Івано-Франківської обл., юридична адреса: смт Ворохта, вул. Д.Галицького, 41 технічну документацію із землеустрою щодо інвентаризації земель комунальної власності на земельну ділянку площею 0,0418 га (кадастровий номер: 2611040300:20:006:0140) код 03.20. – землі житлової та громадської забудови (земельні ділянки загального користування, які використовуються як внутрішньо квартальні проїзди та пішохідні зони), що розташована за адресою: вул. Д. Галицького, смт Ворохта.		—	—
п.13	Затвердити Ворохтянській селищній раді, Надвірнянського району, Івано-Франківської обл., юридична адреса: смт Ворохта, вул. Д.Галицького, 41 технічну документацію із землеустрою щодо інвентаризації земель комунальної власності на земельну ділянку площею 0,2468 га (кадастровий номер: 2611040300:21:008:0636) код 12.11. – землі промисловості, транспорту, електронних комунікацій, енергетики, оборони та іншого призначення (для розміщення та експлуатації об'єктів дорожнього сервісу), що розташована за адресою: вул. Д. Галицького, смт Ворохта.		—	—
п.14	Затвердити Ворохтянській селищній раді, Надвірнянського району, Івано-Франківської обл., юридична адреса: смт Ворохта, вул. Д.Галицького, 41 технічну документацію із землеустрою щодо інвентаризації земель комунальної власності на земельну ділянку площею 0,0439 га (кадастровий номер: 2611040300:20:006:0138) код 02.11. – землі житлової та громадської забудови (земельні ділянки запасу, які не надані у власність або користування громадянам чи юридичним особам), що розташована за адресою: вул. Д. Галицького, смт Ворохта.		—	—
п.15	Затвердити Ворохтянській селищній раді, Надвірнянського району, Івано-Франківської обл., юридична адреса: смт Ворохта, вул. Д. Галицького, 41 технічну документацію із землеустрою щодо інвентаризації земель комунальної власності на земельну ділянку площею 0,1297 га (07.01. - для будівництва та		—	—

	обслуговування об'єкті рекреаційного призначення), що розташована за адресою: по вул. Д. Галицького в смт. Ворохта.			
п. 16	Передати на баланс та утримання СКП «Селищне комунальне підприємство» земельну ділянку комунальної власності площею 0,90 га (кадастровий номер: 2611040300:21:008:0608), право комунальної власності на яку зареєстровано в Державному реєстрі речових прав на нерухоме майно 26.11.2021 року, для культурно-оздоровчих потреб, рекреаційних спортивних та туристичних цілей (код 10.08 ), з метою розміщення тимчасових споруд для надання туристичних послуг згідно із законом, що розташована за адресою: смт Ворохта, вул. Говерляньська 9 (в районі НСБ «Заросляк»), з метою здійснення організації та контролю паркувальних місць автомобілів на даній ділянці.		—	—
п. 17	Дати дозвіл на виготовлення технічної документацію із землеустрою щодо встановлення меж земельної ділянки в натурі (на місцевості) земельної ділянки площею 3,3533 га (14.00 – землі, які використовуються для відпочинку та оздоровлення) по вул. Д. Галицького, 5 в смт. Ворохта, Міністерству охорони здоров'я України, в особі оперативного управління державного закладу «Спеціалізований (спеціальний) санаторій «Гірське повітря», адреса місця знаходження: смт Ворохта, вул. Д. Галицького, 5. Технічну документацію із землеустрою даної земельної ділянки подати на затвердження селищної ради для передачі її в постійне користування.		—	—
п. 18	Дати дозвіл Ворохтянській селищній раді Надвірнянського району Івано-Франківської обл., юридична адреса: смт Ворохта, вул. Д. Галицького, 41 на виготовлення технічної документації із землеустрою щодо інвентаризації земель комунальної власності на земельну ділянку площею 0,6105 га (03.02. - для будівництва та обслуговування будівель закладів освіти) для обслуговування ЗДО «Ліщинка» по вул. О. Довбуша в с. Татарів. Технічну документацію по інвентаризації земельної ділянки подати на затвердження селищної ради		—	—
п. 19	Дати дозвіл на виготовлення технічної документації із землеустрою щодо встановлення меж частини земельної ділянки, на яку поширюються права суборенди, сервітуту (для розміщення тимчасових споруд) на земельній ділянці площею 0,9000 га (кадастровий номер 2611040300:21:008:0608), яка призначена для культурно-оздоровчих потреб, рекреаційних, спортивних і туристичних цілей (для розміщення тимчасових споруд для надання туристичних послуг) та розташована за адресою: смт Ворохта, вул. Говерляньська		—	—
п. 20	Дати дозвіл на виготовлення технічної документації із землеустрою щодо встановлення меж частини земельної ділянки, на яку поширюються права суборенди, сервітуту (для розміщення тимчасових споруд) на земельній ділянці площею 0,2360 га (кадастровий номер: 2611091201:13:012:0151), яка призначена для будівництва та обслуговування будівель торгівлі та розташована за		—	—




	адресою: по вул. Залізнична в с. Татарів.			
6	Про внесення змін та доповнень до рішення Ворохтянської селищної ради від 11.02.2021 № 58-5/2021 «Про затвердження Програми земельної реформи Ворохтянської селищної ради на 2021-2023 роки»		—	—
7,1	Різне Про звернення до цього установлення колективом з КНП		—	—

П.І.Б.

Депутата селищної ради

Славінська С.М

Особистий підпис

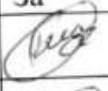





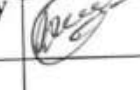


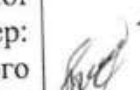







**БЮЛЕТЕНЬ ПОІМЕННОГО ГОЛОСУВАННЯ**









Ворохтянська селищна рада восьмого скликання








Тридцята сесія селищної ради (13.07.2023 р.)



Результати персонального голосування







№	Назва проекту рішення	За	Проти	Утримався
X	Затвердження порядку денного			
1	Про створення робочої групи щодо усунення накладок земель КНПП на земельні ділянки комунальної та приватної форми власності			
2	Про зміни до бюджету Ворохтянської селищної ради на 2023 рік			
3	Про затвердження розпоряджень селищного голови			
4	Про детальне планування територій			
п.п	1.2. <del>Григорий Владислав Домашович</del> 0322270			
п.1	Дати дозвіл на розроблення <b>детального плану території</b>			
	1.1. Пинило Сергію Ярославовичу, жителю на земельну ділянку приватної власності площею 0,3408 га кадастровий номер: 2611040300:21:007:0315, для зміни цільового призначення - для будівництва та обслуговування житлового будинку, господарських будівель і споруд (присадибна ділянка) по вул. І. Франка у смт Ворохта.			
	1.2. Хант Дейсон Лі, зареєстрований на постійне місце проживання: на земельну ділянку приватної власності площею 0,4657 га кадастровий номер: 2611040300:21:008:0310, для зміни цільового призначення - для будівництва та обслуговування житлового будинку, господарських будівель і споруд (присадибна ділянка) по вул. Говерлянська у смт Ворохта			
	1.3. Вередюку Бейлу Бейловичу, жителю на земельну ділянку приватної власності площею 0,8740 га кадастровий номер: 2611040300:20:004:0286, для зміни цільового призначення - для будівництва та обслуговування житлового будинку, господарських будівель і споруд (присадибна ділянка) по вул. М. Грушевського у смт Ворохта.			
	1.4. <del>Ємець Світлані Володимирівні, жительці</del> на земельну ділянку приватної власності площею 0,1181 га кадастровий номер: 2611091201:13:006:0016, для зміни цільового			







	призначення - для будівництва та обслуговування житлового будинку, господарських будівель і споруд (присадибна ділянка) по вул. Т. Шевченка у с. Татарів			
	1.5. Капура Володимиру Володимировичу, жителю м. на земельну ділянку приватної власності площею 0,3398 га кадастровий номер: 2611040300:20:003:0058, для зміни цільового призначення - для будівництва та обслуговування житлового будинку, господарських будівель і споруд (присадибна ділянка) по вул. О. Довбуша у смт Ворохта			
	1.6. Модуляк Лесі Миколаївні, жительці на земельну ділянку приватної власності площею 0,0445 га кадастровий номер: 2611040300:21:007:0295, для зміни цільового призначення - для будівництва та обслуговування житлового будинку, господарських будівель і споруд (присадибна ділянка) по вул. І. Франка у смт Ворохта			
	1.7. Ворохтянській селищній раді, Надвірнянського району, Івано-Франківської області, в особі закладу дошкільної освіти (ясла-садка) «Лісова казка», місцезнаходження: смт Ворохта, вул. О. Довбуша, 4 на земельну ділянку, яка перебуває в постійному користуванні, площею 0,6663 га, кадастровий номер: 2611040300:20:003:0020, яка призначена для обслуговування будівлі дитячого садка з метою встановлення модульної котельні			
	1.8. Савчука Дмитра Богдановича, жителя на земельній ділянці площею 0,6000 га (кадастровий номер: 2611040300:20:001:0356) по вул. О. Довбуша в смт Ворохта, з метою зміни цільового призначення із земель для ведення особистих селянських господарств в землі житлової та громадської забудови - для будівництва та обслуговування житлового будинку, господарських будівель та споруд			
п.2	<b>Надати дозвіл на розроблення змін до генерального плану с. Татарів, суміщеного з детальним планом території</b>			
	2.1. Ганцюк Галині Іванівні, жительці Івано-Франківської області, на земельній ділянці приватної власності: 1) Площею 0,2723 га, кадастровий номер: 2611091201:13:014:0004; 2) Площею 0,2658 га, кадастровий номер: 2611091201:11:009:0011; 3) Площею 0,3794 га, кадастровий номер: 2611091201:13:014:0003; 4) Площею 1,0361 га, кадастровий номер: 2611091201:13:008:0075. в с. Татарів вул. О. Довбуша (колишня вул. Незалежності), з метою зміни їх цільового призначення із земель для ведення особистих селянських господарств в землі громадської забудови - для будівництва торгово-розважального комплексу, будівель торгівлі та інших громадських будівель.			

	2.2. Ємець Світлані Володимирівні, жительці на земельну ділянку приватної власності площею 0,1181 га кадастровий номер: 2611091201:13:006:0016, для зміни цільового призначення із земель для ведення особистих селянських господарств в землі громадської забудови - для будівництва та обслуговування житлового будинку, господарських будівель і споруд (присадибна ділянка) по вул. Т. Шевченка у с. Татарів.			
п.3	Затвердити детальний план території Шлемко Івану Васильовичу, жителю на земельну ділянку приватної власності площею 0,0800 га кадастровий номер: 2611040300:21:008:0588, для будівництва та обслуговування об'єктів туристичної інфраструктури та закладів громадського харчування по вул. Говерлянська у смт Ворохта			
5	Про розгляд земельних питань			
п.1	<b>Затвердити технічну документацію із землеустрою щодо встановлення меж земельної ділянки в натурі (на місцевості)</b>			
	1.1. земельної ділянки площею 0,0800 га (кадастровий номер: 2611091201:13:013:0134) для будівництва та обслуговування житлового будинку, господарських будівель та споруд по вул. О. Довбуша у с. Татарів, Васкул Тетяні Борисівні, жительці			
	1.2. земельної ділянки площею 0,0750 га для будівництва та обслуговування житлового будинку, господарських будівель та споруд по вул. Миру в с. Татарів, Матійців Тетяні Ярославівні, жительці			
	1.3. земельної ділянки площею 0,1500 га (кадастровий номер: 2611040300:21:004:0129) для будівництва та обслуговування житлового будинку, господарських будівель та споруд по вул. Г.Хоткевича, 14 у смт Ворохта, Дзвінчуку Михайлу Михайловичу, жителю та передати ділянку у власність.			
	1.4. земельної ділянки площею 0,4600 га для ведення особистого селянського господарства по вул. І. Франка в с. Татарів, Буратчука Василя Дмитровича (помер), для оформлення спадщини згідно із законом (спадкова справа № заведена Яремчанською міською державною нотаріальною конторою).			
	1.5. земельної ділянки площею 0,0937 га (кадастровий номер: 2611040300:19:001:0033) для будівництва та обслуговування житлового будинку, господарських будівель та споруд по вул. Митрополита Ан. Шептицького, 19 у смт Ворохта, Гереджук Марії Петрівні, жительці та передати ділянку у власність.			






п.2	<b>Затвердити проект землеустрою щодо зміни цільового призначення:</b>			
	2.1. земельної ділянки площею 0,2600 га (кадастровий номер: 2611091201:13:011:0113) із земель для ведення особистого селянського господарства у землі житлової та громадської забудови (для будівництва та обслуговування житлового будинку, господарських будівель та споруд) по вул. І. Франка у с. Татарів, Тимофію Богдану Івановичу, жителю			
	2.2. земельної ділянки площею 0,1865 га (кадастровий номер: 2611091201:13:011:0136) із земель для ведення особистого селянського господарства у землі житлової та громадської забудови (для будівництва та обслуговування житлового будинку, господарських будівель та споруд) по вул. Грушевського у с. Татарів, Кепещук Любов Василівні, жительці			
	2.3. земельної ділянки площею 0,0772 га (кадастровий номер: 2611091201:13:010:0053) із земель для ведення особистого селянського господарства у землі житлової та громадської забудови (для будівництва та обслуговування житлового будинку, господарських будівель та споруд) по вул. І. Франка (уч. Башенка) у с. Татарів, Шараневичу Олександрю Богдановичу, жителю			
	2.4. земельної ділянки площею 0,0800 га (кадастровий номер: 2611040300:21:008:0588) із земель для ведення особистого селянського господарства у землі житлової та громадської забудови (для будівництва та обслуговування об'єктів туристичної інфраструктури та закладів громадського харчування) по вул. Говерляньська у смт Ворохта, Шлемко Івану Васильовичу, жителю смт			
	2.5. земельної ділянки площею 0,10 га (кадастровий номер 2611091201:14:007:0084) із земель для ведення особистого селянського господарства у землі житлової та громадської забудови для будівництва та обслуговування житлового будинку, господарських будівель і споруд по вул. Пігівська в с. Татарів, Проказюк Наталії Вікторівні, жительці			
	2.6. земельної ділянки площею 0,0553 га (кадастровий номер 2611091201:13:005:0105) із земель для ведення особистого селянського господарства у землі (для будівництва та обслуговування житлового будинку, господарських будівель і споруд) по вул. Шевченка в с. Татарів, Жидковій Олені Іванівні, жительці			
	2.7. земельної ділянки площею 0,1103 га (кадастровий номер 2611091201:14:016:0003) цільове призначення якої змінюється із земель для ведення особистого селянського господарства у землі для будівництва та обслуговування житлового будинку, господарських будівель і споруд по вул. о. М. Косила в с. Татарів, Козаченко Світлани Євгенівні, жительки			



п.3	<b>Дати дозвіл на виготовлення проекту землеустрою щодо відведення</b>			
	3.1. земельної ділянки з земель комунальної власності площею 0,0693 га, цільове призначення - для сінокошіння (код – 10.06.) по вул. Т. Шевченка в с. Татарів, Іващенко Володимиру Петровичу, жителю _____ Проект відведення даної земельної ділянки подати на затвердження селищної ради для надання її в оренду.			
	3.2. земельної ділянки в оренду з земель комунальної власності площею 0,1419 га по вул. Д. Галицького у смт Ворохта для розміщення, будівництва, експлуатації та обслуговування будівель і споруд об'єктів передачі електричної енергії (для обслуговування будинку лінійного поста), Акціонерному товариству «Прикарпаттяобленерго», юридична адреса: м. Івано-Франківськ, вул. Індустріальна, 34. Проект відведення даної земельної ділянки подати на затвердження селищної ради для надання її в оренду.			
	3.3. земельної ділянки площею 0,1114 га для сінокошіння по вул. Д. Галицького (біля буд. № 94) в смт Ворохта, Мироненко Миколі Вікторовичу, жителю _____ Проект відведення даної земельної ділянки подати на затвердження селищної ради для надання її в оренду.			
п.4	<b>Затвердити проект землеустрою щодо відведення:</b>			
	4.1. земельної ділянки з земель комунальної власності площею 0,5264 га для розміщення та експлуатації основних підсобних і допоміжних будівель та споруд, підприємств переробної, машинобудівної та іншої промисловості (для обслуговування деревообробного цеху) по вул. Д. Галицького у смт Ворохта, Макійчуку Василю Андрійовичу жителю _____ та надати її в оренду терміном на 10 (десять) років.			
	4.2. земельної ділянки з земель комунальної власності площею 0,3100 га для розміщення та експлуатації об'єктів дорожнього сервісу (для обслуговування станції технічного обслуговування автомобілів) по вул. Д. Галицького у смт Ворохта, Макійчуку Василю Андрійовичу жителю _____ та надати її в оренду терміном на 10 (десять) років.			
	4.3. земельної ділянки з земель комунальної власності площею 0,0957 га (кадастровий номер 2611040300:20:006:0137) для обслуговування будівлі Івано-Франківського обласного державного центру туризму і краєзнавства учнівської молоді по вул. Д.Галицького, 8 в смт Ворохта, Івано-Франківському обласному державному центру туризму і краєзнавства учнівської молоді, юридична адреса: м. Івано-Франківськ вул. Нечуя-Левицького,19 та передати її в постійне користування			

п.5	<p>Затвердити Акт узгодження та встановлення межі земельної ділянки, складений депутатом Стефураком Р. М. від 31.05.2023 року, про те, що межа земельної ділянки Матійців Тетяни Ярославівни, жительки</p> <p>площею 0,0750 га для будівництва та обслуговування житлового будинку, господарських будівель та споруд по вул. Миру в с.Татарів по межі від літери Г до літери А (суміжний землекористувач Мороз Ю. С.) не мінялась та проходить по існуючій огорожі.</p>			
п.6	<p>Дати дозвіл Ворохтянській селищній раді, Надвірнянського району, Івано-Франківської обл., юридична адреса: смт Ворохта, вул. Д.Галицького, 41 на виготовлення технічної документації із землеустрою щодо інвентаризації земель комунальної власності на земельну ділянку орієнтовною площею 0,0050 га, що розташована за адресою: вул. Незалежності в с. Татарів</p>			
п.7	<p>Затвердити Ворохтянській селищній раді, Надвірнянського району, Івано-Франківської обл., юридична адреса: смт Ворохта, вул. Д.Галицького, 41 технічну документацію із землеустрою щодо інвентаризації земель комунальної власності на земельну ділянку площею 0,0694 га (кадастровий номер: 2611040300:21:008:0639) код 11.06. – землі промисловості, транспорту, електронних комунікацій, енергетики, оборони та іншого призначення (земельні ділянки запасу, які не надані у власність або користування громадянам чи юридичним особам), що розташована за адресою: вул. Д. Галицького, смт Ворохта.</p>			
п.8	<p>Затвердити Ворохтянській селищній раді, Надвірнянського району, Івано-Франківської обл., юридична адреса: смт Ворохта, вул. Д.Галицького, 41 технічну документацію із землеустрою щодо інвентаризації земель комунальної власності на земельну ділянку площею 0,3326 га (кадастровий номер: 2611091201:13:011:0161) код 10.14. – землі водного фонду (водні об'єкти загального користування), що розташована за адресою: вул. О. Довбуша в с. Татарів.</p>			
п.9	<p>Затвердити Ворохтянській селищній раді, Надвірнянського району, Івано-Франківської обл., юридична адреса: смт Ворохта, вул. Д.Галицького, 41 технічну документацію із землеустрою щодо інвентаризації земель комунальної власності на земельну ділянку площею 0,3433 га (кадастровий номер: 2611040300:21:007:0319) код 01.17. – землі сільськогосподарського призначення (земельні ділянки запасу, які не надані у власність або користування громадянам чи юридичним особам), що розташована за адресою: вул. Миру, смт Ворохта</p>			
п.10	<p>Затвердити Ворохтянській селищній раді, Надвірнянського району, Івано-Франківської обл., юридична адреса: смт Ворохта, вул. Д.Галицького, 41 технічну документацію із землеустрою щодо інвентаризації земель комунальної власності на земельну ділянку площею 0,0909 га (кадастровий номер:</p>			


	2611040300:20:006:0141) код 03.07. – землі житлової та громадської забудови (для будівництва та обслуговування будівель торгівлі), що розташована за адресою: вул. Д. Галицького, смт Ворохта			
п.11	Затвердити Ворохтянській селищній раді, Надвірнянського району, Івано-Франківської обл., юридична адреса: смт Ворохта, вул. Д.Галицького, 41 технічну документацію із землеустрою щодо інвентаризації земель комунальної власності на земельну ділянку площею 0,3733 га (кадастровий номер: 2611040300:20:006:0139) код 07.08. – землі рекреаційного призначення (земельні ділянки загального користування, які використовуються як зелені насадження загального користування), що розташована за адресою: вул. Д. Галицького, смт Ворохта.			
п.12	Затвердити Ворохтянській селищній раді, Надвірнянського району, Івано-Франківської обл., юридична адреса: смт Ворохта, вул. Д.Галицького, 41 технічну документацію із землеустрою щодо інвентаризації земель комунальної власності на земельну ділянку площею 0,0418 га (кадастровий номер: 2611040300:20:006:0140) код 03.20. – землі житлової та громадської забудови (земельні ділянки загального користування, які використовуються як внутрішньо кварталні проїзди та пішохідні зони), що розташована за адресою: вул. Д. Галицького, смт Ворохта.			
п.13	Затвердити Ворохтянській селищній раді, Надвірнянського району, Івано-Франківської обл., юридична адреса: смт Ворохта, вул. Д.Галицького, 41 технічну документацію із землеустрою щодо інвентаризації земель комунальної власності на земельну ділянку площею 0,2468 га (кадастровий номер: 2611040300:21:008:0636) код 12.11. – землі промисловості, транспорту, електронних комунікацій, енергетики, оборони та іншого призначення (для розміщення та експлуатації об'єктів дорожнього сервісу), що розташована за адресою: вул. Д. Галицького, смт Ворохта.			
п.14	Затвердити Ворохтянській селищній раді, Надвірнянського району, Івано-Франківської обл., юридична адреса: смт Ворохта, вул. Д.Галицького, 41 технічну документацію із землеустрою щодо інвентаризації земель комунальної власності на земельну ділянку площею 0,0439 га (кадастровий номер: 2611040300:20:006:0138) код 02.11. – землі житлової та громадської забудови (земельні ділянки запасу, які не надані у власність або користування громадянам чи юридичним особам), що розташована за адресою: вул. Д. Галицького, смт Ворохта.			
п.15	Затвердити Ворохтянській селищній раді Надвірнянського району, Івано-Франківської обл., юридична адреса: смт Ворохта, вул. Д. Галицького, 41 технічну документацію із землеустрою щодо інвентаризації земель комунальної власності на земельну ділянку площею 0,1297 га (07.01. - для будівництва та			



	обслуговування об'єкті рекреаційного призначення), що розташована за адресою: по вул. Д. Галицького в смт. Ворохта.			
п. 16	Передати на баланс та утримання СКП «Селищне комунальне підприємство» земельну ділянку комунальної власності площею 0,90 га (кадастровий номер: 2611040300:21:008:0608), право комунальної власності на яку зареєстровано в Державному реєстрі речових прав на нерухоме майно 26.11.2021 року, для культурно-оздоровчих потреб, рекреаційних спортивних та туристичних цілей (код 10.08 ), з метою розміщення тимчасових споруд для надання туристичних послуг згідно із законом, що розташована за адресою: смт Ворохта, вул. Говерляньська 9 (в районі НСБ «Заросляк»), з метою здійснення організації та контролю паркувальних місць автомобілів на даній ділянці.			
п.17	Дати дозвіл на виготовлення технічної документацію із землеустрою щодо встановлення меж земельної ділянки в натурі (на місцевості) земельної ділянки площею 3,3533 га (14.00 – землі, які використовуються для відпочинку та оздоровлення) по вул. Д. Галицького, 5 в смт. Ворохта, Міністерству охорони здоров'я України, в особі оперативного управління державного закладу «Спеціалізований (спеціальний) санаторій «Гірське повітря», адреса місця знаходження: смт Ворохта, вул. Д. Галицького, 5. Технічну документацію із землеустрою даної земельної ділянки подати на затвердження селищної ради для передачі її в постійне користування.			
п.18	Дати дозвіл Ворохтянській селищній раді Надвірнянського району Івано-Франківської обл., юридична адреса: смт Ворохта, вул. Д. Галицького, 41 на виготовлення технічної документації із землеустрою щодо інвентаризації земель комунальної власності на земельну ділянку площею 0,6105 га (03.02. - для будівництва та обслуговування будівель закладів освіти) для обслуговування ЗДО «Ліщинка» по вул. О. Довбуша в с. Татарів. Технічну документацію по інвентаризації земельної ділянки подати на затвердження селищної ради			
п.19	Дати дозвіл на виготовлення технічної документації із землеустрою щодо встановлення меж частини земельної ділянки, на яку поширюються права суборенди, сервітуту (для розміщення тимчасових споруд) на земельній ділянці площею 0,9000 га (кадастровий номер 2611040300:21:008:0608), яка призначена для культурно-оздоровчих потреб, рекреаційних, спортивних і туристичних цілей (для розміщення тимчасових споруд для надання туристичних послуг) та розташована за адресою: смт Ворохта, вул. Говерляньська			
п.20	Дати дозвіл на виготовлення технічної документації із землеустрою щодо встановлення меж частини земельної ділянки, на яку поширюються права суборенди, сервітуту (для розміщення тимчасових споруд) на земельній ділянці площею 0,2360 га (кадастровий номер: 2611091201:13:012:0151), яка призначена для будівництва та обслуговування будівель торгівлі та розташована за			

	адресою: по вул. Залізнична в с. Татарів.			
6	Про внесення змін та доповнень до рішення Ворохтянської селищної ради від 11.02.2021 № 58-5/2021 «Про затвердження Програми земельної реформи Ворохтянської селищної ради на 2021-2023 роки»			
7	Різне			
1	Про зверення щодо узгодження накладок генплану			

П.І.Б.  
 Депутата селищної ради Кішовець Іван І.












Особистий підпис 







**БЮЛЕТЕНЬ ПОІМЕННОГО ГОЛОСУВАННЯ**










Ворохтянська селищна рада восьмого скликання









Тридцята сесія селищної ради (13.07.2023 р.)








Результати персонального голосування







№	Назва проекту рішення	За	Проти	Утримався
X	Затвердження порядку денного		—	—
1	Про створення робочої групи щодо усунення накладок земель КНПІ на земельні ділянки комунальної та приватної форми власності		—	—
2	Про зміни до бюджету Ворохтянської селищної ради на 2023 рік		—	—
3	Про затвердження розпоряджень селищного голови		—	—
4	Про детальне планування територій		—	—
4.9	<i>Рішення Володимира Володимира</i> <i>від 03.07.2023 р. про затвердження</i>		—	—
п.1	<b>Дати дозвіл на розроблення детального плану території</b>		—	—
	1.1. Пинило Сергію Ярославовичу, жителю на земельну ділянку приватної власності площею 0,3408 га кадастровий номер: 2611040300:21:007:0315, для зміни цільового призначення - для будівництва та обслуговування житлового будинку, господарських будівель і споруд (присадибна ділянка) по вул. І. Франка у смт Ворохта.		—	—
	1.2. Хант Дейсон Лі, зареєстрований на постійне місце проживання: на земельну ділянку приватної власності площею 0,4657 га кадастровий номер: 2611040300:21:008:0310, для зміни цільового призначення - для будівництва та обслуговування житлового будинку, господарських будівель і споруд (присадибна ділянка) по вул. Говерлянська у смт Ворохта		—	—
	1.3. Вередюку Бейлу Бейловичу, жителю на земельну ділянку приватної власності площею 0,8740 га кадастровий номер: 2611040300:20:004:0286, для зміни цільового призначення - для будівництва та обслуговування житлового будинку, господарських будівель і споруд (присадибна ділянка) по вул. М. Грушевського у смт Ворохта.		—	—
	1.4. Ємець Світлані Володимирівні, жительці на земельну ділянку приватної власності площею 0,1181 га кадастровий номер: 2611091201:13:006:0016, для зміни цільового		—	—

	призначення - для будівництва та обслуговування житлового будинку, господарських будівель і споруд (присадибна ділянка) по вул. Т. Шевченка у с. Татарів	—	—	—
	1.5. Капура Володимиру Володимировичу, жителю м. на земельну ділянку приватної власності площею 0,3398 га кадастровий номер: 2611040300:20:003:0058, для зміни цільового призначення - для будівництва та обслуговування житлового будинку, господарських будівель і споруд (присадибна ділянка) по вул. О. Довбуша у смт Ворохта		—	—
	1.6. Модуляк Лесі Миколаївні, жительці на земельну ділянку приватної власності площею 0,0445 га кадастровий номер: 2611040300:21:007:0295, для зміни цільового призначення - для будівництва та обслуговування житлового будинку, господарських будівель і споруд (присадибна ділянка) по вул. І. Франка у смт Ворохта		—	—
	1.7. Ворохтянській селищній раді, Надвірнянського району, Івано-Франківської області, в особі закладу дошкільної освіти (ясла-садка) «Лісова казка», місцезнаходження: смт Ворохта, вул. О. Довбуша, 4 на земельну ділянку, яка перебуває в постійному користуванні, площею 0,6663 га, кадастровий номер: 2611040300:20:003:0020, яка призначена для обслуговування будівлі дитячого садка з метою встановлення модульної котельні		—	—
	1.8. Савчука Дмитра Богдановича, жителя на земельній ділянці площею 0,6000 га (кадастровий номер: 2611040300:20:001:0356) по вул. О. Довбуша в смт Ворохта, з метою зміни цільового призначення із земель для ведення особистих селянських господарств в землі житлової та громадської забудови - для будівництва та обслуговування житлового будинку, господарських будівель та споруд		—	—
п.2	<b>Надати дозвіл на розроблення змін до генерального плану с. Татарів, суміщеного з детальним планом території</b>		—	—
	2.1. Ганцюк Галині Іванівні, жительці Івано-Франківської області, на земельні ділянки приватної власності: 1) Площею 0,2723 га, кадастровий номер: 2611091201:13:014:0004; 2) Площею 0,2658 га, кадастровий номер: 2611091201:11:009:0011; 3) Площею 0,3794 га, кадастровий номер: 2611091201:13:014:0003; 4) Площею 1,0361 га, кадастровий номер: 2611091201:13:008:0075. в с. Татарів вул. О. Довбуша (колишня вул. Незалежності), з метою зміни їх цільового призначення із земель для ведення особистих селянських господарств в землі громадської забудови - для будівництва торгово-розважального комплексу, будівель торгівлі та інших громадських будівель.		—	—







	2.2. Ємець Світлані Володимирівні, жителька на земельну ділянку приватної власності площею 0,1181 га кадастровий номер: 2611091201:13:006:0016, для зміни цільового призначення із земель для ведення особистих селянських господарств в землі громадської забудови - для будівництва та обслуговування житлового будинку, господарських будівель і споруд (присадибна ділянка) по вул. Т. Шевченка у с. Татарів.		—	—
п.3	Затвердити детальний план території Шлемко Івану Васильовичу, жителю на земельну ділянку приватної власності площею 0,0800 га кадастровий номер: 2611040300:21:008:0588, для будівництва та обслуговування об'єктів туристичної інфраструктури та закладів громадського харчування по вул. Говерляньська у смт Ворохта		—	—
5	Про розгляд земельних питань		—	—
п.1	<b>Затвердити технічну документацію із землеустрою щодо встановлення меж земельної ділянки в натурі (на місцевості)</b>		—	—
	1.1. земельної ділянки площею 0,0800 га (кадастровий номер: 2611091201:13:013:0134) для будівництва та обслуговування житлового будинку, господарських будівель та споруд по вул. О. Довбуша у с. Татарів, Васкул Тетяні Борисівні, жительці		—	—
	1.2. земельної ділянки площею 0,0750 га для будівництва та обслуговування житлового будинку, господарських будівель та споруд по вул. Миру в с. Татарів, Матійців Тетяні Ярославівні, жительці		—	—
	1.3. земельної ділянки площею 0,1500 га (кадастровий номер: 2611040300:21:004:0129) для будівництва та обслуговування житлового будинку, господарських будівель та споруд по вул. Г.Хоткевича, 14 у смт Ворохта, Дзвінчуку Михайлу Михайловичу, жителю та передати ділянку у власність.		—	—
	1.4. земельної ділянки площею 0,4600 га для ведення особистого селянського господарства по вул. І. Франка в с. Татарів, Буратчука Василя Дмитровича (помер), для оформлення спадщини згідно із законом (спадкова справа № заведена Яремчанською міською державною нотаріальною конторою).		—	—
	1.5. земельної ділянки площею 0,0937 га (кадастровий номер: 2611040300:19:001:0033) для будівництва та обслуговування житлового будинку, господарських будівель та споруд по вул. Митрополита Ан. Шептицького, 19 у смт Ворохта, Гереджук Марії Петрівні, жительці та передати ділянку у власність.		—	—







п.2	<b>Затвердити проект землеустрою щодо зміни цільового призначення:</b>		—	—
	2.1. земельної ділянки площею 0,2600 га (кадастровий номер: 2611091201:13:011:0113) із земель для ведення особистого селянського господарства у землі житлової та громадської забудови (для будівництва та обслуговування житлового будинку, господарських будівель та споруд) по вул. І. Франка у с. Татарів, Тимофію Богдану Івановичу, жителю		—	—
	2.2. земельної ділянки площею 0,1865 га (кадастровий номер: 2611091201:13:011:0136) із земель для ведення особистого селянського господарства у землі житлової та громадської забудови (для будівництва та обслуговування житлового будинку, господарських будівель та споруд) по вул. Грушевського у с. Татарів, Кепещук Любов Василівні, жительці		—	—
	2.3. земельної ділянки площею 0,0772 га (кадастровий номер: 2611091201:13:010:0053) із земель для ведення особистого селянського господарства у землі житлової та громадської забудови (для будівництва та обслуговування житлового будинку, господарських будівель та споруд) по вул. І. Франка (уч. Бащенка) у с. Татарів, Шараневичу Олександрю Богдановичу, жителю		—	—
	2.4. земельної ділянки площею 0,0800 га (кадастровий номер: 2611040300:21:008:0588) із земель для ведення особистого селянського господарства у землі житлової та громадської забудови (для будівництва та обслуговування об'єктів туристичної інфраструктури та закладів громадського харчування) по вул. Говерлянська у смт Ворохта, Шлемко Івану Васильовичу, жителю смт		—	—
	2.5. земельної ділянки площею 0,10 га (кадастровий номер 2611091201:14:007:0084) із земель для ведення особистого селянського господарства у землі житлової та громадської забудови для будівництва та обслуговування житлового будинку, господарських будівель і споруд по вул. Пігівська в с. Татарів, Проказюк Наталії Вікторівні, жительці		—	—
	2.6. земельної ділянки площею 0,0553 га (кадастровий номер 2611091201:13:005:0105) із земель для ведення особистого селянського господарства у землі (для будівництва та обслуговування житлового будинку, господарських будівель і споруд) по вул. Шевченка в с. Татарів, Жидковій Олені Іванівні, жительці		—	—
	2.7. земельної ділянки площею 0,1103 га (кадастровий номер 2611091201:14:016:0003) цільове призначення якої змінюється із земель для ведення особистого селянського господарства у землі для будівництва та обслуговування житлового будинку, господарських будівель і споруд по вул. о. М. Косила в с. Татарів, Козаченко Світлани Євгенівні, жительці		—	—




п.3	<b>Дати дозвіл на виготовлення проекту землеустрою щодо відведення</b>		—	—
	3.1. земельної ділянки з земель комунальної власності площею 0,0693 га, цільове призначення - для сінокосіння (код – 10.06.) по вул. Т. Шевченка в с. Татарів, Івашенко Володимир Петровичу, жителю Проект відведення даної земельної ділянки подати на затвердження селищної ради для надання її в оренду.		—	—
	3.2. земельної ділянки в оренду з земель комунальної власності площею 0,1419 га по вул. Д. Галицького у смт Ворохта для розміщення, будівництва, експлуатації та обслуговування будівель і споруд об'єктів передачі електричної енергії (для обслуговування будинку лінійного поста), Акціонерному товариству «Прикарпаттяобленерго», юридична адреса: м. Івано-Франківськ, вул. Індустріальна, 34. Проект відведення даної земельної ділянки подати на затвердження селищної ради для надання її в оренду.	—	—	
	3.3. земельної ділянки площею 0,1114 га для сінокосіння по вул. Д. Галицького (біля буд. № 94) в смт Ворохта, Мироненко Миколі Вікторовичу, жителю Проект відведення даної земельної ділянки подати на затвердження селищної ради для надання її в оренду.		—	—
п.4	<b>Затвердити проект землеустрою щодо відведення:</b>		—	—
	4.1. земельної ділянки з земель комунальної власності площею 0,5264 га для розміщення та експлуатації основних підсобних і допоміжних будівель та споруд, підприємств переробної, машинобудівної та іншої промисловості (для обслуговування деревообробного цеху) по вул. Д. Галицького у смт Ворохта, Макійчуку Василю Андрійовичу жителю та надати її в оренду терміном на 10 (десять) років.		—	—
	4.2. земельної ділянки з земель комунальної власності площею 0,3100 га для розміщення та експлуатації об'єктів дорожнього сервісу (для обслуговування станції технічного обслуговування автомобілів) по вул. Д. Галицького у смт Ворохта, Макійчуку Василю Андрійовичу жителю та надати її в оренду терміном на 10 (десять) років.		—	—
	4.3. земельної ділянки з земель комунальної власності площею 0,0957 га (кадастровий номер 2611040300:20:006:0137) для обслуговування будівлі Івано-Франківського обласного державного центру туризму і краєзнавства учнівської молоді по вул. Д.Галицького, 8 в смт Ворохта, Івано-Франківському обласному державному центру туризму і краєзнавства учнівської молоді, юридична адреса: м. Івано-Франківськ вул. Нечуя-Левицького,19 та передати її в постійне користування	—	—	

п.5	<p>Затвердити Акт узгодження та встановлення межі земельної ділянки, складений депутатом Стефураком Р. М. від 31.05.2023 року, про те, що межа земельної ділянки Матійців Тетяни Ярославівни, жительки _____, площею 0,0750 га для будівництва та обслуговування житлового будинку, господарських будівель та споруд по вул. Миру в с.Татарів по межі від літери Г до літери А (суміжний землекористувач Мороз Ю. С.) не мінялась та проходить по існуючій огорожі.</p>		—	—
п.6	<p>Дати дозвіл Ворохтянській селищній раді, Надвірнянського району, Івано-Франківської обл., юридична адреса: смт Ворохта, вул. Д.Галицького, 41 на виготовлення технічної документації із землеустрою щодо інвентаризації земель комунальної власності на земельну ділянку орієнтовною площею 0,0050 га, що розташована за адресою: вул. Незалежності в с. Татарів</p>		—	—
п.7	<p>Затвердити Ворохтянській селищній раді, Надвірнянського району, Івано-Франківської обл., юридична адреса: смт Ворохта, вул. Д.Галицького, 41 технічну документацію із землеустрою щодо інвентаризації земель комунальної власності на земельну ділянку площею 0,0694 га (кадастровий номер: 2611040300:21:008:0639) код 11.06. – землі промисловості, транспорту, електронних комунікацій, енергетики, оборони та іншого призначення (земельні ділянки запасу, які не надані у власність або користування громадянам чи юридичним особам), що розташована за адресою: вул. Д. Галицького, смт Ворохта.</p>		—	—
п.8	<p>Затвердити Ворохтянській селищній раді, Надвірнянського району, Івано-Франківської обл., юридична адреса: смт Ворохта, вул. Д.Галицького, 41 технічну документацію із землеустрою щодо інвентаризації земель комунальної власності на земельну ділянку площею 0,3326 га (кадастровий номер: 2611091201:13:011:0161) код 10.14. – землі водного фонду (водні об'єкти загального користування), що розташована за адресою: вул. О. Довбуша в с. Татарів.</p>		—	—
п.9	<p>Затвердити Ворохтянській селищній раді, Надвірнянського району, Івано-Франківської обл., юридична адреса: смт Ворохта, вул. Д.Галицького, 41 технічну документацію із землеустрою щодо інвентаризації земель комунальної власності на земельну ділянку площею 0,3433 га (кадастровий номер: 2611040300:21:007:0319) код 01.17. – землі сільськогосподарського призначення (земельні ділянки запасу, які не надані у власність або користування громадянам чи юридичним особам), що розташована за адресою: вул. Миру, смт Ворохта</p>		—	—
п.10	<p>Затвердити Ворохтянській селищній раді, Надвірнянського району, Івано-Франківської обл., юридична адреса: смт Ворохта, вул. Д.Галицького, 41 технічну документацію із землеустрою щодо інвентаризації земель комунальної власності на земельну ділянку площею 0,0909 га (кадастровий номер:</p>		—	—




	2611040300:20:006:0141) код 03.07. – землі житлової та громадської забудови (для будівництва та обслуговування будівель торгівлі), що розташована за адресою: вул. Д. Галицького, смт Ворохта		—	—
п.11	Затвердити Ворохтянській селищній раді, Надвірнянського району, Івано-Франківської обл., юридична адреса: смт Ворохта, вул. Д.Галицького, 41 технічну документацію із землеустрою щодо інвентаризації земель комунальної власності на земельну ділянку площею 0,3733 га (кадастровий номер: 2611040300:20:006:0139) код 07.08. – землі рекреаційного призначення (земельні ділянки загального користування, які використовуються як зелені насадження загального користування), що розташована за адресою: вул. Д. Галицького, смт Ворохта. <i>перк.</i>		—	—
п.12	Затвердити Ворохтянській селищній раді, Надвірнянського району, Івано-Франківської обл., юридична адреса: смт Ворохта, вул. Д.Галицького, 41 технічну документацію із землеустрою щодо інвентаризації земель комунальної власності на земельну ділянку площею 0,0418 га (кадастровий номер: 2611040300:20:006:0140) код 03.20. – землі житлової та громадської забудови (земельні ділянки загального користування, які використовуються як внутрішньо квартальні проїзди та пішохідні зони), що розташована за адресою: вул. Д. Галицького, смт Ворохта.		—	—
п.13	Затвердити Ворохтянській селищній раді, Надвірнянського району, Івано-Франківської обл., юридична адреса: смт Ворохта, вул. Д.Галицького, 41 технічну документацію із землеустрою щодо інвентаризації земель комунальної власності на земельну ділянку площею 0,2468 га (кадастровий номер: 2611040300:21:008:0636) код 12.11. – землі промисловості, транспорту, електронних комунікацій, енергетики, оборони та іншого призначення (для розміщення та експлуатації об'єктів дорожнього сервісу), що розташована за адресою: вул. Д. Галицького, смт Ворохта.		—	—
п.14	Затвердити Ворохтянській селищній раді, Надвірнянського району, Івано-Франківської обл., юридична адреса: смт Ворохта, вул. Д.Галицького, 41 технічну документацію із землеустрою щодо інвентаризації земель комунальної власності на земельну ділянку площею 0,0439 га (кадастровий номер: 2611040300:20:006:0138) код 02.11. – землі житлової та громадської забудови (земельні ділянки запасу, які не надані у власність або користування громадянам чи юридичним особам), що розташована за адресою: вул. Д. Галицького, смт Ворохта. <i>Домігач</i>		—	—
п.15	Затвердити Ворохтянській селищній раді Надвірнянського району, Івано-Франківської обл., юридична адреса: смт Ворохта, вул. Д. Галицького, 41 технічну документацію із землеустрою щодо інвентаризації земель комунальної власності на земельну ділянку площею 0,1297 га (07.01. - для будівництва та		—	—

	обслуговування об'єкті рекреаційного призначення), що розташована за адресою: по вул. Д. Галицького в смт. Ворохта.		—	—
п. 16	Передати на баланс та утримання СКП «Селищне комунальне підприємство» земельну ділянку комунальної власності площею 0,90 га (кадастровий номер: 2611040300:21:008:0608), право комунальної власності на яку зареєстровано в Державному реєстрі речових прав на нерухоме майно 26.11.2021 року, для культурно-оздоровчих потреб, рекреаційних спортивних та туристичних цілей (код 10.08 ), з метою розміщення тимчасових споруд для надання туристичних послуг згідно із законом, що розташована за адресою: смт Ворохта, вул. Говерляньська 9 (в районі НСБ «Заросляк»), з метою здійснення організації та контролю паркувальних місць автомобілів на даній ділянці.		—	—
п.17	Дати дозвіл на виготовлення технічної документації із землеустрою щодо встановлення меж земельної ділянки в натурі (на місцевості) земельної ділянки площею 3,3533 га (14.00 – землі, які використовуються для відпочинку та оздоровлення) по вул. Д. Галицького, 5 в смт. Ворохта, Міністерству охорони здоров'я України, в особі оперативного управління державного закладу «Спеціалізований (спеціальний) санаторій «Гірське повітря», адреса місця знаходження: смт Ворохта, вул. Д. Галицького, 5. Технічну документацію із землеустрою даної земельної ділянки подати на затвердження селищної ради для передачі її в постійне користування.		—	—
п.18	Дати дозвіл Ворохтянській селищній раді Надвірнянського району Івано-Франківської обл., юридична адреса: смт Ворохта, вул. Д. Галицького, 41 на виготовлення технічної документації із землеустрою щодо інвентаризації земель комунальної власності на земельну ділянку площею 0,6105 га (03.02. - для будівництва та обслуговування будівель закладів освіти) для обслуговування ЗДО «Ліщинка» по вул. О. Довбуша в с. Татарів. Технічну документацію по інвентаризації земельної ділянки подати на затвердження селищної ради		—	—
п.19	Дати дозвіл на виготовлення технічної документації із землеустрою щодо встановлення меж частини земельної ділянки, на яку поширюються права суборенди, сервітуту (для розміщення тимчасових споруд) на земельній ділянці площею 0,9000 га (кадастровий номер 2611040300:21:008:0608), яка призначена для культурно-оздоровчих потреб, рекреаційних, спортивних і туристичних цілей (для розміщення тимчасових споруд для надання туристичних послуг) та розташована за адресою: смт Ворохта, вул. Говерляньська		—	—
п.20	Дати дозвіл на виготовлення технічної документації із землеустрою щодо встановлення меж частини земельної ділянки, на яку поширюються права суборенди, сервітуту (для розміщення тимчасових споруд) на земельній ділянці площею 0,2360 га (кадастровий номер: 2611091201:13:012:0151), яка призначена для будівництва та обслуговування будівель торгівлі та розташована за		—	—

	адресою: по вул. Залізнична в с. Татарів.			
6	Про внесення змін та доповнень до рішення Ворохтянської селищної ради від 11.02.2021 № 58-5/2021 «Про затвердження Програми земельної реформи Ворохтянської селищної ради на 2021-2023 роки»		-	-
7	Різне			
7.1	Про звернення за участю наглядою земель КН ПП.		-	-
				

П.І.Б.  
Селищного голови Мерчик ММ




Особистий підпис 




**БЮЛЕТЕНЬ ПОІМЕННОГО ГОЛОСУВАННЯ**




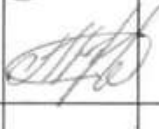

Ворохтянська селищна рада восьмого скликання









Тридцята сесія селищної ради (13.07.2023 р.)









Результати персонального голосування

№	Назва проекту рішення	За	Проти	Утримався
X	Затвердження порядку денного		—	—
1	Про створення робочої групи щодо усунення накладок земель КНПП на земельні ділянки комунальної та приватної форми власності		—	—
2	Про зміни до бюджету Ворохтянської селищної ради на 2023 рік		—	—
3	Про затвердження розпоряджень селищного голови		—	—
4	Про детальне планування територій		—	—
п.9	<i>Зміна цільового призначення 0.5222 та вул. Говерляківська</i>		—	—
п.1	<b>Дати дозвіл на розроблення детального плану території</b>		—	—
	1.1. Пинило Сергію Ярославовичу, жителю на земельну ділянку приватної власності площею 0,3408 га кадастровий номер: 2611040300:21:007:0315, для зміни цільового призначення - для будівництва та обслуговування житлового будинку, господарських будівель і споруд (присадибна ділянка) по вул. І. Франка у смт Ворохта.		—	—
	1.2. Хант Дейсон Лі, зареєстрований на постійне місце проживання: на земельну ділянку приватної власності площею 0,4657 га кадастровий номер: 2611040300:21:008:0310, для зміни цільового призначення - для будівництва та обслуговування житлового будинку, господарських будівель і споруд (присадибна ділянка) по вул. Говерляківська у смт Ворохта		—	—
	1.3. Вередюку Бейлу Бейловичу, жителю на земельну ділянку приватної власності площею 0,8740 га кадастровий номер: 2611040300:20:004:0286, для зміни цільового призначення - для будівництва та обслуговування житлового будинку, господарських будівель і споруд (присадибна ділянка) по вул. М. Грушевського у смт Ворохта.		—	—
	1.4. <del>Смець Світлані Володимирівні, жительці на земельну ділянку приватної власності площею 0,1181 га кадастровий номер: 2611091201:13:006:0016, для зміни цільового</del>	<del></del>	<del>—</del>	<del>—</del>







	призначення - для будівництва та обслуговування житлового будинку, господарських будівель і споруд (присадибна ділянка) по вул. Т. Шевченка у с. Татарів			
	1.5. Капура Володимиру Володимировичу, жителю м. _____ на земельну ділянку приватної власності площею 0,3398 га кадастровий номер: 2611040300:20:003:0058, для зміни цільового призначення - для будівництва та обслуговування житлового будинку, господарських будівель і споруд (присадибна ділянка) по вул. О. Довбуша у смт Ворохта		—	—
	1.6. Модуляк Лесі Миколаївні, жительці _____ на земельну ділянку приватної власності площею 0,0445 га кадастровий номер: 2611040300:21:007:0295, для зміни цільового призначення - для будівництва та обслуговування житлового будинку, господарських будівель і споруд (присадибна ділянка) по вул. І. Франка у смт Ворохта		—	—
	1.7. Ворохтянській селищній раді, Надвірнянського району, Івано-Франківської області, в особі закладу дошкільної освіти (ясла-садка) «Лісова казка», місцезнаходження: смт Ворохта, вул. О. Довбуша, 4 на земельну ділянку, яка перебуває в постійному користуванні, площею 0,6663 га, кадастровий номер: 2611040300:20:003:0020, яка призначена для обслуговування будівлі дитячого садка з метою встановлення модульної котельні		—	—
	1.8. Савчука Дмитра Богдановича, жителя _____ на земельній ділянці площею 0,6000 га (кадастровий номер: 2611040300:20:001:0356) по вул. О. Довбуша в смт Ворохта, з метою зміни цільового призначення із земель для ведення особистих селянських господарств в землі житлової та громадської забудови - для будівництва та обслуговування житлового будинку, господарських будівель та споруд		—	—
п.2	<b>Надати дозвіл на розроблення змін до генерального плану с. Татарів, суміщеного з детальним планом території</b>		—	—
	2.1. Ганцюк Галині Іванівні, жительці _____ Івано-Франківської області, на земельній ділянці приватної власності: 1) Площею 0,2723 га, кадастровий номер: 2611091201:13:014:0004; 2) Площею 0,2658 га, кадастровий номер: 2611091201:11:009:0011; 3) Площею 0,3794 га, кадастровий номер: 2611091201:13:014:0003; 4) Площею 1,0361 га, кадастровий номер: 2611091201:13:008:0075. в с. Татарів вул. О. Довбуша (колишня вул. Незалежності), з метою зміни їх цільового призначення із земель для ведення особистих селянських господарств в землі громадської забудови - для будівництва торгово-розважального комплексу, будівель торгівлі та інших громадських будівель.		—	—






	2.2. Ємець Світлані Володимирівні, жительці на земельну ділянку приватної власності площею 0,1181 га кадастровий номер: 2611091201:13:006:0016, для зміни цільового призначення із земель для ведення особистих селянських господарств в землі громадської забудови - для будівництва та обслуговування житлового будинку, господарських будівель і споруд (присадибна ділянка) по вул. Т. Шевченка у с. Татарів.		-	-
п.3	Затвердити детальний план території Шлемко Івану Васильовичу, жителю на земельну ділянку приватної власності площею 0,0800 га кадастровий номер: 2611040300:21:008:0588, для будівництва та обслуговування об'єктів туристичної інфраструктури та закладів громадського харчування по вул. Говерляньська у смт Ворохта		-	-
5	Про розгляд земельних питань		-	-
п.1	<b>Затвердити технічну документацію із землеустрою щодо встановлення меж земельної ділянки в натурі (на місцевості)</b>		-	-
	1.1. земельної ділянки площею 0,0800 га (кадастровий номер: 2611091201:13:013:0134) для будівництва та обслуговування житлового будинку, господарських будівель та споруд по вул. О. Довбуша у с. Татарів, Васкул Тетяні Борисівні, жительці		-	-
	1.2. земельної ділянки площею 0,0750 га для будівництва та обслуговування житлового будинку, господарських будівель та споруд по вул. Миру в с. Татарів, Матійців Тетяні Ярославівні, жительці		-	-
	1.3. земельної ділянки площею 0,1500 га (кадастровий номер: 2611040300:21:004:0129) для будівництва та обслуговування житлового будинку, господарських будівель та споруд по вул. Г.Хоткевича, 14 у смт Ворохта, Дзвінчуку Михайлу Михайловичу, жителю та передати ділянку у власність.		-	-
	1.4. земельної ділянки площею 0,4600 га для ведення особистого селянського господарства по вул. І. Франка в с. Татарів, Буратчука Василя Дмитровича (помер), для оформлення спадщини згідно із законом (спадкова справа № заведена Яремчанською міською державною нотаріальною конторою).		-	-
	1.5. земельної ділянки площею 0,0937 га (кадастровий номер: 2611040300:19:001:0033) для будівництва та обслуговування житлового будинку, господарських будівель та споруд по вул. Митрополита Ан. Шептицького, 19 у смт Ворохта, Гереджук Марії Петрівні, жительці та передати ділянку у власність.		-	-







п.2	<b>Затвердити проект землеустрою щодо зміни цільового призначення:</b>		-	-
	2.1. земельної ділянки площею 0,2600 га (кадастровий номер: 2611091201:13:011:0113) із земель для ведення особистого селянського господарства у землі житлової та громадської забудови (для будівництва та обслуговування житлового будинку, господарських будівель та споруд) по вул. І. Франка у с. Татарів, Тимофію Богдану Івановичу, жителю		-	-
	2.2. земельної ділянки площею 0,1865 га (кадастровий номер: 2611091201:13:011:0136) із земель для ведення особистого селянського господарства у землі житлової та громадської забудови (для будівництва та обслуговування житлового будинку, господарських будівель та споруд) по вул. Грушевського у с. Татарів, Кепещук Любов Василівні, жительці		-	-
	2.3. земельної ділянки площею 0,0772 га (кадастровий номер: 2611091201:13:010:0053) із земель для ведення особистого селянського господарства у землі житлової та громадської забудови (для будівництва та обслуговування житлового будинку, господарських будівель та споруд) по вул. І. Франка (уч. Бащенко) у с. Татарів, Шараневичу Олександрю Богдановичу, жителю		-	-
	2.4. земельної ділянки площею 0,0800 га (кадастровий номер: 2611040300:21:008:0588) із земель для ведення особистого селянського господарства у землі житлової та громадської забудови (для будівництва та обслуговування об'єктів туристичної інфраструктури та закладів громадського харчування) по вул. Говерляньська у смт Ворохта, Шлемко Івану Васильовичу, жителю смт		-	-
	2.5. земельної ділянки площею 0,10 га (кадастровий номер 2611091201:14:007:0084) із земель для ведення особистого селянського господарства у землі житлової та громадської забудови для будівництва та обслуговування житлового будинку, господарських будівель і споруд по вул. Пігівська в с. Татарів, Проказюк Наталії Вікторівні, жительці		-	-
	2.6. земельної ділянки площею 0,0553 га (кадастровий номер 2611091201:13:005:0105) із земель для ведення особистого селянського господарства у землі (для будівництва та обслуговування житлового будинку, господарських будівель і споруд) по вул. Шевченка в с. Татарів, Жидковій Олені Іванівні, жительці м. Слов'янськ,		-	-
	2.7. земельної ділянки площею 0,1103 га (кадастровий номер 2611091201:14:016:0003) цільове призначення якої змінюється із земель для ведення особистого селянського господарства у землі для будівництва та обслуговування житлового будинку, господарських будівель і споруд по вул. о. М. Косила в с. Татарів, Козаченко Світлани Євгенівни, жительки		-	-



п.3	<b>Дати дозвіл на виготовлення проекту землеустрою щодо відведення</b>		—	—
	3.1. земельної ділянки з земель комунальної власності площею 0,0693 га, цільове призначення - для сінокошіння (код – 10.06.) по вул. Т. Шевченка в с. Татарів, Іващенко Володимиру Петровичу, жителю Проект відведення даної земельної ділянки подати на затвердження селищної ради для надання її в оренду.		—	—
	3.2. земельної ділянки в оренду з земель комунальної власності площею 0,1419 га по вул. Д. Галицького у смт Ворохта для розміщення, будівництва, експлуатації та обслуговування будівель і споруд об'єктів передачі електричної енергії (для обслуговування будинку лінійного поста), Акціонерному товариству «Прикарпаттяобленерго», юридична адреса: м. Івано-Франківськ, вул. Індустріальна, 34. Проект відведення даної земельної ділянки подати на затвердження селищної ради для надання її в оренду.	—	—	
	3.3. земельної ділянки площею 0,1114 га для сінокошіння по вул. Д. Галицького (біля буд. № 94) в смт Ворохта, Мироненко Миколі Вікторовичу, жителю Проект відведення даної земельної ділянки подати на затвердження селищної ради для надання її в оренду.		—	—
п.4	<b>Затвердити проект землеустрою щодо відведення:</b>		—	—
	4.1. земельної ділянки з земель комунальної власності площею 0,5264 га для розміщення та експлуатації основних підсобних і допоміжних будівель та споруд, підприємств переробної, машинобудівної та іншої промисловості (для обслуговування деревообробного цеху) по вул. Д. Галицького у смт Ворохта, Макійчуку Василю Андрійовичу жителю та надати її в оренду терміном на 10 (десять) років.		—	—
	4.2. земельної ділянки з земель комунальної власності площею 0,3100 га для розміщення та експлуатації об'єктів дорожнього сервісу (для обслуговування станції технічного обслуговування автомобілів) по вул. Д. Галицького у смт Ворохта, Макійчуку Василю Андрійовичу жителю та надати її в оренду терміном на 10 (десять) років.		—	—
	4.3. земельної ділянки з земель комунальної власності площею 0,0957 га (кадастровий номер 2611040300:20:006:0137) для обслуговування будівлі Івано-Франківського обласного державного центру туризму і краєзнавства учнівської молоді по вул. Д.Галицького, 8 в смт Ворохта, Івано-Франківському обласному державному центру туризму і краєзнавства учнівської молоді, юридична адреса: м. Івано-Франківськ вул. Нечуя-Левицького,19 та передати її в постійне користування	—	—	




п.5	<p>Затвердити Акт узгодження та встановлення межі земельної ділянки, складений депутатом Стефураком Р. М. від 31.05.2023 року, про те, що межа земельної ділянки Матійців Тетяни Ярославівни, жительки площею 0,0750 га для будівництва та обслуговування житлового будинку, господарських будівель та споруд по вул. Миру в с.Татарів по межі від літери Г до літери А (суміжний землекористувач Мороз Ю. С.) не мінялась та проходить по існуючій огорожі.</p>		—	—
п.6	<p>Дати дозвіл Ворохтянській селищній раді, Надвірнянського району, Івано-Франківської обл., юридична адреса: смт Ворохта, вул. Д.Галицького, 41 на виготовлення технічної документації із землеустрою щодо інвентаризації земель комунальної власності на земельну ділянку орієнтовною площею 0,0050 га, що розташована за адресою: вул. Незалежності в с. Татарів</p>		—	—
п.7	<p>Затвердити Ворохтянській селищній раді, Надвірнянського району, Івано-Франківської обл., юридична адреса: смт Ворохта, вул. Д.Галицького, 41 технічну документацію із землеустрою щодо інвентаризації земель комунальної власності на земельну ділянку площею 0,0694 га (кадастровий номер: 2611040300:21:008:0639) код 11.06. – землі промисловості, транспорту, електронних комунікацій, енергетики, оборони та іншого призначення (земельні ділянки запасу, які не надані у власність або користування громадянам чи юридичним особам), що розташована за адресою: вул. Д. Галицького, смт Ворохта.</p>		—	—
п.8	<p>Затвердити Ворохтянській селищній раді, Надвірнянського району, Івано-Франківської обл., юридична адреса: смт Ворохта, вул. Д.Галицького, 41 технічну документацію із землеустрою щодо інвентаризації земель комунальної власності на земельну ділянку площею 0,3326 га (кадастровий номер: 2611091201:13:011:0161) код 10.14. – землі водного фонду (водні об'єкти загального користування), що розташована за адресою: вул. О. Довбуша в с. Татарів.</p>		—	—
п.9	<p>Затвердити Ворохтянській селищній раді, Надвірнянського району, Івано-Франківської обл., юридична адреса: смт Ворохта, вул. Д.Галицького, 41 технічну документацію із землеустрою щодо інвентаризації земель комунальної власності на земельну ділянку площею 0,3433 га (кадастровий номер: 2611040300:21:007:0319) код 01.17. – землі сільськогосподарського призначення (земельні ділянки запасу, які не надані у власність або користування громадянам чи юридичним особам), що розташована за адресою: вул. Миру, смт Ворохта</p>		—	—
п.10	<p>Затвердити Ворохтянській селищній раді, Надвірнянського району, Івано-Франківської обл., юридична адреса: смт Ворохта, вул. Д.Галицького, 41 технічну документацію із землеустрою щодо інвентаризації земель комунальної власності на земельну ділянку площею 0,0909 га (кадастровий номер:</p>		—	—

	2611040300:20:006:0141) код 03.07. – землі житлової та громадської забудови (для будівництва та обслуговування будівель торгівлі), що розташована за адресою: вул. Д. Галицького, смт Ворохта			
п.11	Затвердити Ворохтянській селищній раді, Надвірнянського району, Івано-Франківської обл., юридична адреса: смт Ворохта, вул. Д.Галицького, 41 технічну документацію із землеустрою щодо інвентаризації земель комунальної власності на земельну ділянку площею 0,3733 га (кадастровий номер: 2611040300:20:006:0139) код 07.08. – землі рекреаційного призначення (земельні ділянки загального користування, які використовуються як зелені насадження загального користування), що розташована за адресою: вул. Д. Галицького, смт Ворохта. <i>Ліфт.</i>		—	—
п.12	Затвердити Ворохтянській селищній раді, Надвірнянського району, Івано-Франківської обл., юридична адреса: смт Ворохта, вул. Д.Галицького, 41 технічну документацію із землеустрою щодо інвентаризації земель комунальної власності на земельну ділянку площею 0,0418 га (кадастровий номер: 2611040300:20:006:0140) код 03.20. – землі житлової та громадської забудови (земельні ділянки загального користування, які використовуються як внутрішньо квартальні проїзди та пішохідні зони), що розташована за адресою: вул. Д. Галицького, смт Ворохта. <i>Місця паркування</i>		—	—
п.13	Затвердити Ворохтянській селищній раді, Надвірнянського району, Івано-Франківської обл., юридична адреса: смт Ворохта, вул. Д.Галицького, 41 технічну документацію із землеустрою щодо інвентаризації земель комунальної власності на земельну ділянку площею 0,2468 га (кадастровий номер: 2611040300:21:008:0636) код 12.11. – землі промисловості, транспорту, електронних комунікацій, енергетики, оборони та іншого призначення (для розміщення та експлуатації об'єктів дорожнього сервісу), що розташована за адресою: вул. Д. Галицького, смт Ворохта.		—	—
п.14	Затвердити Ворохтянській селищній раді, Надвірнянського району, Івано-Франківської обл., юридична адреса: смт Ворохта, вул. Д.Галицького, 41 технічну документацію із землеустрою щодо інвентаризації земель комунальної власності на земельну ділянку площею 0,0439 га (кадастровий номер: 2611040300:20:006:0138) код 02.11. – землі житлової та громадської забудови (земельні ділянки запасу, які не надані у власність або користування громадянам чи юридичним особам), що розташована за адресою: вул. Д. Галицького, смт Ворохта.		—	—
п.15	Затвердити Ворохтянській селищній раді Надвірнянського району, Івано-Франківської обл., юридична адреса: смт Ворохта, вул. Д. Галицького, 41 технічну документацію із землеустрою щодо інвентаризації земель комунальної власності на земельну ділянку площею 0,1297 га (07.01. - для будівництва та		—	—

	обслуговування об'єкті рекреаційного призначення), що розташована за адресою: по вул. Д. Галицького в смт. Ворохта.			
п. 16	Передати на баланс та утримання СКП «Селищне комунальне підприємство» земельну ділянку комунальної власності площею 0,90 га (кадастровий номер: 2611040300:21:008:0608), право комунальної власності на яку зареєстровано в Державному реєстрі речових прав на нерухоме майно 26.11.2021 року, для культурно-оздоровчих потреб, рекреаційних спортивних та туристичних цілей (код 10.08 ), з метою розміщення тимчасових споруд для надання туристичних послуг згідно із законом, що розташована за адресою: смт Ворохта, вул. Говерляньська 9 (в районі НСБ «Заросляк»), з метою здійснення організації та контролю паркувальних місць автомобілів на даній ділянці.		-	-
п.17	Дати дозвіл на виготовлення технічної документацію із землеустрою щодо встановлення меж земельної ділянки в натурі (на місцевості) земельної ділянки площею 3,3533 га (14.00 – землі, які використовуються для відпочинку та оздоровлення) по вул. Д. Галицького, 5 в смт. Ворохта, Міністерству охорони здоров'я України, в особі оперативного управління державного закладу «Спеціалізований (спеціальний) санаторій «Гірське повітря», адреса місця знаходження: смт Ворохта, вул. Д. Галицького, 5. Технічну документацію із землеустрою даної земельної ділянки подати на затвердження селищної ради для передачі її в постійне користування.		-	-
п.18	Дати дозвіл Ворохтянській селищній раді Надвірнянського району Івано-Франківської обл., юридична адреса: смт Ворохта, вул. Д. Галицького, 41 на виготовлення технічної документації із землеустрою щодо інвентаризації земель комунальної власності на земельну ділянку площею 0,6105 га (03.02. - для будівництва та обслуговування будівель закладів освіти) для обслуговування ЗДО «Ліщинка» по вул. О. Довбуша в с. Татарів. Технічну документацію по інвентаризації земельної ділянки подати на затвердження селищної ради		-	
п.19	Дати дозвіл на виготовлення технічної документації із землеустрою щодо встановлення меж частини земельної ділянки, на яку поширюються права суборенди, сервітуту (для розміщення тимчасових споруд) на земельній ділянці площею 0,9000 га (кадастровий номер 2611040300:21:008:0608), яка призначена для культурно-оздоровчих потреб, рекреаційних, спортивних і туристичних цілей (для розміщення тимчасових споруд для надання туристичних послуг) та розташована за адресою: смт Ворохта, вул. Говерляньська		-	-
п.20	Дати дозвіл на виготовлення технічної документації із землеустрою щодо встановлення меж частини земельної ділянки, на яку поширюються права суборенди, сервітуту (для розміщення тимчасових споруд) на земельній ділянці площею 0,2360 га (кадастровий номер: 2611091201:13:012:0151), яка призначена для будівництва та обслуговування будівель торгівлі та розташована за		-	-

	адресою: по вул. Залізнична в с. Татарів.			
6	Про внесення змін та доповнень до рішення Ворохтянської селищної ради від 11.02.2021 № 58-5/2021 «Про затвердження Програми земельної реформи Ворохтянської селищної ради на 2021-2023 роки»		—	—
7	Різне			
	41 Про звернення до уряду з КНП		—	—
	42			

П.І.Б.  
Депутата селищної ради Мацьвич В.А.








Особистий підпис 

**БЮЛЕТЕНЬ ПОІМЕННОГО ГОЛОСУВАННЯ**  
 Ворохтянська селищна рада восьмого скликання  
 Тридцята сесія селищної ради (13.07.2023 р.)  
 Результати персонального голосування







№	Назва проєкту рішення	За	Проти	Утримався
	Затвердження порядку денного			
1	Про створення робочої групи щодо усунення накладок земель КНПП на земельні ділянки комунальної та приватної форми власності			
2	Про зміни до бюджету Ворохтянської селищної ради на 2023 рік			
3	Про затвердження розпоряджень селищного голови			
4	Про детальне планування територій			
п.1	<b>Дати дозвіл на розроблення детального плану території</b>			
	1.1. Пинило Сергію Ярославовичу, жителю на земельну ділянку приватної власності площею 0,3408 га кадастровий номер: 2611040300:21:007:0315, для зміни цільового призначення - для будівництва та обслуговування житлового будинку, господарських будівель і споруд (присадибна ділянка) по вул. І. Франка у смт Ворохта.			
	1.2. Хант Дейсон Лі, зареєстрований на постійне місце проживання: на земельну ділянку приватної власності площею 0,4657 га кадастровий номер: 2611040300:21:008:0310, для зміни цільового призначення - для будівництва та обслуговування житлового будинку, господарських будівель і споруд (присадибна ділянка) по вул. Говерлянська у смт Ворохта			
	1.3. Вередюку Бейлу Бейловичу, жителю на земельну ділянку приватної власності площею 0,8740 га кадастровий номер: 2611040300:20:004:0286, для зміни цільового призначення - для будівництва та обслуговування житлового будинку, господарських будівель і споруд (присадибна ділянка) по вул. М. Грушевського у смт Ворохта.			
	<del>1.4: Ємець Світлані Володимирівні, жительці на земельну ділянку приватної власності площею 0,1181 га кадастровий номер: 2611091201:13:006:0016, для зміни цільового</del>			







	призначення - для будівництва та обслуговування житлового будинку, господарських будівель і споруд (присадибна ділянка) по вул. Т. Шевченка у с. Татарів			
1.4	Капура Володимиру Володимировичу, жителю м. на земельну ділянку приватної власності площею 0,3398 га кадастровий номер: 2611040300:20:003:0058, для зміни цільового призначення - для будівництва та обслуговування житлового будинку, господарських будівель і споруд (присадибна ділянка) по вул. О. Довбуша у смт Ворохта			
1.5	4.6. Модуляк Лесі Миколаївні, жительці на земельну ділянку приватної власності площею 0,0445 га кадастровий номер: 2611040300:21:007:0295, для зміни цільового призначення - для будівництва та обслуговування житлового будинку, господарських будівель і споруд (присадибна ділянка) по вул. І. Франка у смт Ворохта			
1.6	1.7. Ворохтянській селищній раді, Надвірнянського району, Івано-Франківської області, в особі закладу дошкільної освіти (ясла-садка) «Лісова казка», місцезнаходження: смт Ворохта, вул. О. Довбуша, 4 на земельну ділянку, яка перебуває в постійному користуванні, площею 0,6663 га, кадастровий номер: 2611040300:20:003:0020, яка призначена для обслуговування будівлі дитячого садка з метою встановлення модульної котельні			
1.7	1.8. Савчука Дмитра Богдановича, жителя на земельній ділянці площею 0,6000 га (кадастровий номер: 2611040300:20:001:0356) по вул. О. Довбуша в смт Ворохта, з метою зміни цільового призначення із земель для ведення особистих селянських господарств в землі житлової та громадської забудови - для будівництва та обслуговування житлового будинку, господарських будівель та споруд			
п.2	<b>Надати дозвіл на розроблення змін до генерального плану с. Татарів, суміщеного з детальним планом території</b>			
	2.1. Ганцюк Галині Іванівні, жительці Івано-Франківської області, на земельні ділянки приватної власності: 1) Площею 0,2723 га, кадастровий номер: 2611091201:13:014:0004; 2) Площею 0,2658 га, кадастровий номер: 2611091201:11:009:0011; 3) Площею 0,3794 га, кадастровий номер: 2611091201:13:014:0003; 4) Площею 1,0361 га, кадастровий номер: 2611091201:13:008:0075. В с. Татарів вул. О. Довбуша (колишня вул. Незалежності), з метою зміни їх цільового призначення із земель для ведення особистих селянських господарств в землі громадської забудови - для будівництва торгово-розважального комплексу, будівель торгівлі та інших громадських будівель.			






	2.2. Ємець Світлані Володимирівні, жительці на земельну ділянку приватної власності площею 0,1181 га кадастровий номер: 2611091201:13:006:0016, для зміни цільового призначення із земель для ведення особистих селянських господарств в землі громадської забудови - для будівництва та обслуговування житлового будинку, господарських будівель і споруд (присадибна ділянка) по вул. Т. Шевченка у с. Татарів.			
п.3	Затвердити детальний план території Шлемко Івану Васильовичу, жителю на земельну ділянку приватної власності площею 0,0800 га кадастровий номер: 2611040300:21:008:0588, для будівництва та обслуговування об'єктів туристичної інфраструктури та закладів громадського харчування по вул. Говерлянська у смт Ворохта			
п.п.1.8	Питання щодо зазначеної ділянки			
5	Про розгляд земельних питань			
п.1	<b>Затвердити технічну документацію із землеустрою щодо встановлення меж земельної ділянки в натурі (на місцевості)</b>			
	1.1. земельної ділянки площею 0,0800 га (кадастровий номер: 2611091201:13:013:0134) для будівництва та обслуговування житлового будинку, господарських будівель та споруд по вул. О. Довбуша у с. Татарів, Васкул Тетяні Борисівні, жительці			
	1.2. земельної ділянки площею 0,0750 га для будівництва та обслуговування житлового будинку, господарських будівель та споруд по вул. Миру в с. Татарів, Матійців Тетяні Ярославівні, жительці			
	1.3. земельної ділянки площею 0,1500 га (кадастровий номер: 2611040300:21:004:0129) для будівництва та обслуговування житлового будинку, господарських будівель та споруд по вул. Г.Хоткевича, 14 у смт Ворохта, Дзвінчуку Михайлу Михайловичу, жителю та передати ділянку у власність.			
	1.4. земельної ділянки площею 0,4600 га для ведення особистого селянського господарства по вул. І. Франка в с. Татарів, Буратчука Василя Дмитровича (помер), для оформлення спадщини згідно із законом (спадкова справа № заведена Яремчанською міською державною нотаріальною конторою).			
	1.5. земельної ділянки площею 0,0937 га (кадастровий номер: 2611040300:19:001:0033) для будівництва та обслуговування житлового будинку, господарських будівель та споруд по вул. Митрополита Ан. Шептицького, 19 у смт Ворохта, Гереджук Марії Петрівні, жительці та передати ділянку у власність.			






п.2	<b>Затвердити проект землеустрою щодо зміни цільового призначення:</b>			
	2.1. земельної ділянки площею 0,2600 га (кадастровий номер: 2611091201:13:011:0113) із земель для ведення особистого селянського господарства у землі житлової та громадської забудови (для будівництва та обслуговування житлового будинку, господарських будівель та споруд) по вул. І. Франка у с. Татарів, Тимофію Богдану Івановичу, жителю			
	2.2. земельної ділянки площею 0,1865 га (кадастровий номер: 2611091201:13:011:0136) із земель для ведення особистого селянського господарства у землі житлової та громадської забудови (для будівництва та обслуговування житлового будинку, господарських будівель та споруд) по вул. Грушевського у с. Татарів, Кепещук Любов Василівні, жительці			
	2.3. земельної ділянки площею 0,0772 га (кадастровий номер: 2611091201:13:010:0053) із земель для ведення особистого селянського господарства у землі житлової та громадської забудови (для будівництва та обслуговування житлового будинку, господарських будівель та споруд) по вул. І. Франка (уч. Башенка) у с. Татарів, Шараневичу Олександрю Богдановичу, жителю			
	2.4. земельної ділянки площею 0,0800 га (кадастровий номер: 2611040300:21:008:0588) із земель для ведення особистого селянського господарства у землі житлової та громадської забудови (для будівництва та обслуговування об'єктів туристичної інфраструктури та закладів громадського харчування) по вул. Говерляньська у смт Ворохта, Шлемко Івану Васильовичу, жителю			
	2.5. земельної ділянки площею 0,10 га (кадастровий номер 2611091201:14:007:0084) із земель для ведення особистого селянського господарства у землі житлової та громадської забудови для будівництва та обслуговування житлового будинку, господарських будівель і споруд по вул. Пігівська в с. Татарів, Проказюк Наталії Вікторівні, жительці			
	2.6. земельної ділянки площею 0,0553 га (кадастровий номер 2611091201:13:005:0105) із земель для ведення особистого селянського господарства у землі (для будівництва та обслуговування житлового будинку, господарських будівель і споруд) по вул. Шевченка в с. Татарів, Жидковій Олені Іванівні, жительці			
	2.7. земельної ділянки площею 0,1103 га (кадастровий номер 2611091201:14:016:0003) цільове призначення якої змінюється із земель для ведення особистого селянського господарства у землі для будівництва та обслуговування житлового будинку, господарських будівель і споруд по вул. о. М. Косила в с. Татарів, Козаченко Світлани Євгенівни, жительки			



п.5	<p>Затвердити Акт узгодження та встановлення межі земельної ділянки, складений депутатом Стефураком Р. М. від 31.05.2023 року, про те, що межа земельної ділянки Матійців Тетяни Ярославівни, жительки площею 0,0750 га для будівництва та обслуговування житлового будинку, господарських будівель та споруд по вул. Миру в с.Татарів по межі від літери Г до літери А (суміжний землекористувач Мороз Ю. С.) не мінялась та проходить по існуючій огорожі.</p>			
п.6	<p>Дати дозвіл Ворохтянській селищній раді, Надвірнянського району, Івано-Франківської обл., юридична адреса: смт Ворохта, вул. Д.Галицького, 41 на виготовлення технічної документації із землеустрою щодо інвентаризації земель комунальної власності на земельну ділянку орієнтовною площею 0,0050 га, що розташована за адресою: вул. Незалежності в с. Татарів</p>			
п.7	<p>Затвердити Ворохтянській селищній раді, Надвірнянського району, Івано-Франківської обл., юридична адреса: смт Ворохта, вул. Д.Галицького, 41 технічну документацію із землеустрою щодо інвентаризації земель комунальної власності на земельну ділянку площею 0,0694 га (кадастровий номер: 2611040300:21:008:0639) код 11.06. – землі промисловості, транспорту, електронних комунікацій, енергетики, оборони та іншого призначення (земельні ділянки запасу, які не надані у власність або користування громадянам чи юридичним особам), що розташована за адресою: вул. Д. Галицького, смт Ворохта.</p>			
п.8	<p>Затвердити Ворохтянській селищній раді, Надвірнянського району, Івано-Франківської обл., юридична адреса: смт Ворохта, вул. Д.Галицького, 41 технічну документацію із землеустрою щодо інвентаризації земель комунальної власності на земельну ділянку площею 0,3326 га (кадастровий номер: 2611091201:13:011:0161) код 10.14. – землі водного фонду (водні об'єкти загального користування), що розташована за адресою: вул. О. Довбуша в с. Татарів.</p>			
п.9	<p>Затвердити Ворохтянській селищній раді, Надвірнянського району, Івано-Франківської обл., юридична адреса: смт Ворохта, вул. Д.Галицького, 41 технічну документацію із землеустрою щодо інвентаризації земель комунальної власності на земельну ділянку площею 0,3433 га (кадастровий номер: 2611040300:21:007:0319) код 01.17. – землі сільськогосподарського призначення (земельні ділянки запасу, які не надані у власність або користування громадянам чи юридичним особам), що розташована за адресою: вул. Миру, смт Ворохта</p>			
п.10	<p>Затвердити Ворохтянській селищній раді, Надвірнянського району, Івано-Франківської обл., юридична адреса: смт Ворохта, вул. Д.Галицького, 41 технічну документацію із землеустрою щодо інвентаризації земель комунальної власності на земельну ділянку площею 0,0909 га (кадастровий номер:</p>			

п.3	<b>Дати дозвіл на виготовлення проекту землеустрою щодо відведення</b>			
	3.1. земельної ділянки з земель комунальної власності площею 0,0693 га, цільове призначення - для сінокошіння (код – 10.06.) по вул. Т. Шевченка в с. Татарів, Іващенко Володимир Петровичу, жителю Проект відведення даної земельної ділянки подати на затвердження селищної ради для надання її в оренду.			
	3.2. земельної ділянки в оренду з земель комунальної власності площею 0,1419 га по вул. Д. Галицького у смт Ворохта для розміщення, будівництва, експлуатації та обслуговування будівель і споруд об'єктів передачі електричної енергії (для обслуговування будинку лінійного поста), Акціонерному товариству «Прикарпаттяобленерго», юридична адреса: м. Івано-Франківськ, вул. Індустріальна, 34. Проект відведення даної земельної ділянки подати на затвердження селищної ради для надання її в оренду.			
	3.3. земельної ділянки площею 0,1114 га для сінокошіння по вул. Д. Галицького (біля буд. № 94) в смт Ворохта, Мироненко Миколі Вікторовичу, жителю Проект відведення даної земельної ділянки подати на затвердження селищної ради для надання її в оренду.			
п.4	<b>Затвердити проект землеустрою щодо відведення:</b>			
	4.1. земельної ділянки з земель комунальної власності площею 0,5264 га для розміщення та експлуатації основних підсобних і допоміжних будівель та споруд, підприємств переробної, машинобудівної та іншої промисловості (для обслуговування деревообробного цеху) по вул. Д. Галицького у смт Ворохта, Макійчуку Василю Андрійовичу жителю та надати її в оренду терміном на 10 (десять) років.			
	4.2. земельної ділянки з земель комунальної власності площею 0,3100 га для розміщення та експлуатації об'єктів дорожнього сервісу (для обслуговування станції технічного обслуговування автомобілів) по вул. Д. Галицького у смт Ворохта, Макійчуку Василю Андрійовичу жителю та надати її в оренду терміном на 10 (десять) років.			
	4.3. земельної ділянки з земель комунальної власності площею 0,0957 га (кадастровий номер 2611040300:20:006:0137) для обслуговування будівлі Івано-Франківського обласного державного центру туризму і краєзнавства учнівської молоді по вул. Д.Галицького, 8 в смт Ворохта, Івано-Франківському обласному державному центру туризму і краєзнавства учнівської молоді, юридична адреса: м. Івано-Франківськ вул. Нечуя-Левицького,19 та передати її в постійне користування			

	2611040300:20:006:0141) код 03.07. – землі житлової та громадської забудови (для будівництва та обслуговування будівель торгівлі), що розташована за адресою: вул. Д. Галицького, смт Ворохта			
п.11	Затвердити Ворохтянській селищній раді, Надвірнянського району, Івано-Франківської обл., юридична адреса: смт Ворохта, вул. Д.Галицького, 41 технічну документацію із землеустрою щодо інвентаризації земель комунальної власності на земельну ділянку площею 0,3733 га (кадастровий номер: 2611040300:20:006:0139) код 07.08. – землі рекреаційного призначення (земельні ділянки загального користування, які використовуються як зелені насадження загального користування), що розташована за адресою: вул. Д. Галицького, смт Ворохта.			
п.12	Затвердити Ворохтянській селищній раді, Надвірнянського району, Івано-Франківської обл., юридична адреса: смт Ворохта, вул. Д.Галицького, 41 технічну документацію із землеустрою щодо інвентаризації земель комунальної власності на земельну ділянку площею 0,0418 га (кадастровий номер: 2611040300:20:006:0140) код 03.20. – землі житлової та громадської забудови (земельні ділянки загального користування, які використовуються як внутрішньо кварталні проїзди та пішохідні зони), що розташована за адресою: вул. Д. Галицького, смт Ворохта.			
п.13	Затвердити Ворохтянській селищній раді, Надвірнянського району, Івано-Франківської обл., юридична адреса: смт Ворохта, вул. Д.Галицького, 41 технічну документацію із землеустрою щодо інвентаризації земель комунальної власності на земельну ділянку площею 0,2468 га (кадастровий номер: 2611040300:21:008:0636) код 12.11. – землі промисловості, транспорту, електронних комунікацій, енергетики, оборони та іншого призначення (для розміщення та експлуатації об'єктів дорожнього сервісу), що розташована за адресою: вул. Д. Галицького, смт Ворохта.			
п.14	Затвердити Ворохтянській селищній раді, Надвірнянського району, Івано-Франківської обл., юридична адреса: смт Ворохта, вул. Д.Галицького, 41 технічну документацію із землеустрою щодо інвентаризації земель комунальної власності на земельну ділянку площею 0,0439 га (кадастровий номер: 2611040300:20:006:0138) код 02.11. – землі житлової та громадської забудови (земельні ділянки запасу, які не надані у власність або користування громадянам чи юридичним особам), що розташована за адресою: вул. Д. Галицького, смт Ворохта.			
п.15	Затвердити Ворохтянській селищній раді Надвірнянського району, Івано-Франківської обл., юридична адреса: смт Ворохта, вул. Д. Галицького, 41 технічну документацію із землеустрою щодо інвентаризації земель комунальної власності на земельну ділянку площею 0,1297 га (07.01. - для будівництва та			

	обслуговування об'єкті рекреаційного призначення), що розташована за адресою: по вул. Д. Галицького в смт. Ворохта.			
п. 16	Передати на баланс та утримання СКП «Селищне комунальне підприємство» земельну ділянку комунальної власності площею 0,90 га (кадастровий номер: 2611040300:21:008:0608), право комунальної власності на яку зареєстровано в Державному реєстрі речових прав на нерухоме майно 26.11.2021 року, для культурно-оздоровчих потреб, рекреаційних спортивних та туристичних цілей (код 10.08 ), з метою розміщення тимчасових споруд для надання туристичних послуг згідно із законом, що розташована за адресою: смт Ворохта, вул. Говерляньська 9 (в районі НСБ «Заросляк»), з метою здійснення організації та контролю паркувальних місць автомобілів на даній ділянці.			
п. 17	Дати дозвіл на виготовлення технічної документацію із землеустрою щодо встановлення меж земельної ділянки в натурі (на місцевості) земельної ділянки площею 3,3533 га (14.00 – землі, які використовуються для відпочинку та оздоровлення) по вул. Д. Галицького, 5 в смт. Ворохта, Міністерству охорони здоров'я України, в особі оперативного управління державного закладу «Спеціалізований (спеціальний) санаторій «Гірське повітря», адреса місця знаходження: смт Ворохта, вул. Д. Галицького, 5. Технічну документацію із землеустрою даної земельної ділянки подати на затвердження селищної ради для передачі її в постійне користування.			
п. 18	Дати дозвіл Ворохтянській селищній раді Надвірнянського району Івано-Франківської обл., юридична адреса: смт Ворохта, вул. Д. Галицького, 41 на виготовлення технічної документації із землеустрою щодо інвентаризації земель комунальної власності на земельну ділянку площею 0,6105 га (03.02. - для будівництва та обслуговування будівель закладів освіти) для обслуговування ЗДО «Ліщинка» по вул. О. Довбуша в с. Татарів. Технічну документацію по інвентаризації земельної ділянки подати на затвердження селищної ради			
п. 19	Дати дозвіл на виготовлення технічної документації із землеустрою щодо встановлення меж частини земельної ділянки, на яку поширюються права суборенди, сервітуту (для розміщення тимчасових споруд) на земельній ділянці площею 0,9000 га (кадастровий номер 2611040300:21:008:0608), яка призначена для культурно-оздоровчих потреб, рекреаційних, спортивних і туристичних цілей (для розміщення тимчасових споруд для надання туристичних послуг) та розташована за адресою: смт Ворохта, вул. Говерляньська			
п. 20	Дати дозвіл на виготовлення технічної документації із землеустрою щодо встановлення меж частини земельної ділянки, на яку поширюються права суборенди, сервітуту (для розміщення тимчасових споруд) на земельній ділянці площею 0,2360 га (кадастровий номер: 2611091201:13:012:0151), яка призначена для будівництва та обслуговування будівель торгівлі та розташована за			



**БЮЛЕТЕНЬ ПОІМЕННОГО ГОЛОСУВАННЯ**

Ворохтянська селищна рада восьмого скликання

Тридцята сесія селищної ради (13.07.2023 р.)

Результати персонального голосування

№	Назва проекту рішення	За	Проти	Утримався
X	Затвердження порядку денного			
1	Про створення робочої групи щодо усунення накладок земель КНПП на земельні ділянки комунальної та приватної форми власності			
2	Про зміни до бюджету Ворохтянської селищної ради на 2023 рік			
3	Про затвердження розпоряджень селищного голови			
4	Про детальне планування територій			
171.9	<i>Тася з м.п. Володимирівна Вал.</i> <i>03222 вул. Говерляницька</i>			
п.1	<b>Дати дозвіл на розроблення детального плану території</b>			
	1.1. Пинило Сергію Ярославовичу, жителю _____ на земельну ділянку приватної власності площею 0,3408 га кадастровий номер: 2611040300:21:007:0315, для зміни цільового призначення - для будівництва та обслуговування житлового будинку, господарських будівель і споруд (присадибна ділянка) по вул. І. Франка у смт Ворохта.			
	1.2. Хант Дейсон Лі, зареєстрований на постійне місце проживання: _____ на земельну ділянку приватної власності площею 0,4657 га кадастровий номер: 2611040300:21:008:0310, для зміни цільового призначення - для будівництва та обслуговування житлового будинку, господарських будівель і споруд (присадибна ділянка) по вул. Говерляницька у смт Ворохта			
	1.3. Вередюку Бейлу Бейловичу, жителю _____ на земельну ділянку приватної власності площею 0,8740 га кадастровий номер: 2611040300:20:004:0286, для зміни цільового призначення - для будівництва та обслуговування житлового будинку, господарських будівель і споруд (присадибна ділянка) по вул. М. Грушевського у смт Ворохта.			
	1.4. Ємець Світлані Володимирівні, жительці _____ на земельну ділянку приватної власності площею 0,1181 га кадастровий номер: 2611091201:13:006:0016, для зміни цільового			

	призначення - для будівництва та обслуговування житлового будинку, господарських будівель і споруд (присадибна ділянка) по вул. Т. Шевченка у с. Татарів			
	1.5. Капура Володимиру Володимировичу, жителю м. на земельну ділянку приватної власності площею 0,3398 га кадастровий номер: 2611040300:20:003:0058, для зміни цільового призначення - для будівництва та обслуговування житлового будинку, господарських будівель і споруд (присадибна ділянка) по вул. О. Довбуша у смт Ворохта			
	1.6. Модуляк Лесі Миколаївні, жительці на земельну ділянку приватної власності площею 0,0445 га кадастровий номер: 2611040300:21:007:0295, для зміни цільового призначення - для будівництва та обслуговування житлового будинку, господарських будівель і споруд (присадибна ділянка) по вул. І. Франка у смт Ворохта			
	1.7. Ворохтянській селищній раді, Надвірнянського району, Івано-Франківської області, в особі закладу дошкільної освіти (ясла-садка) «Лісова казка», місцезнаходження: смт Ворохта, вул. О. Довбуша, 4 на земельну ділянку, яка перебуває в постійному користуванні, площею 0,6663 га, кадастровий номер: 2611040300:20:003:0020, яка призначена для обслуговування будівлі дитячого садка з метою встановлення модульної котельні			
	1.8. Савчука Дмитра Богдановича, жителя на земельній ділянці площею 0,6000 га (кадастровий номер: 2611040300:20:001:0356) по вул. О. Довбуша в смт Ворохта, з метою зміни цільового призначення із земель для ведення особистих селянських господарств в землі житлової та громадської забудови - для будівництва та обслуговування житлового будинку, господарських будівель та споруд			
п.2	<b>Надати дозвіл на розроблення змін до генерального плану с. Татарів, суміщеного з детальним планом території</b>			
	2.1. Ганцюк Галині Іванівні, жительці Івано-Франківської області, на земельній ділянці приватної власності: 1) Площею 0,2723 га, кадастровий номер: 2611091201:13:014:0004; 2) Площею 0,2658 га, кадастровий номер: 2611091201:11:009:0011; 3) Площею 0,3794 га, кадастровий номер: 2611091201:13:014:0003; 4) Площею 1,0361 га, кадастровий номер: 2611091201:13:008:0075. в с. Татарів вул. О. Довбуша (колишня вул. Незалежності), з метою зміни їх цільового призначення із земель для ведення особистих селянських господарств в землі громадської забудови - для будівництва торгово-розважального комплексу, будівель торгівлі та інших громадських будівель.			

	2.2. Ємець Світлані Володимирівні, жительці на земельну ділянку приватної власності площею 0,1181 га кадастровий номер: 2611091201:13:006:0016, для зміни цільового призначення із земель для ведення особистих селянських господарств в землі громадської забудови - для будівництва та обслуговування житлового будинку, господарських будівель і споруд (присадибна ділянка) по вул. Т. Шевченка у с. Татарів.			
п.3	Затвердити детальний план території Шлемко Івану Васильовичу, жителю на земельну ділянку приватної власності площею 0,0800 га кадастровий номер: 2611040300:21:008:0588, для будівництва та обслуговування об'єктів туристичної інфраструктури та закладів громадського харчування по вул. Говерляньська у смт Ворохта			
5	Про розгляд земельних питань			
п.1	<b>Затвердити технічну документацію із землеустрою щодо встановлення меж земельної ділянки в натурі (на місцевості)</b>			
	1.1. земельної ділянки площею 0,0800 га (кадастровий номер: 2611091201:13:013:0134) для будівництва та обслуговування житлового будинку, господарських будівель та споруд по вул. О. Довбуша у с. Татарів, Васкул Тетяні Борисівні, жительці			
	1.2. земельної ділянки площею 0,0750 га для будівництва та обслуговування житлового будинку, господарських будівель та споруд по вул. Миру в с. Татарів, Матійців Тетяні Ярославівні, жительці			
	1.3. земельної ділянки площею 0,1500 га (кадастровий номер: 2611040300:21:004:0129) для будівництва та обслуговування житлового будинку, господарських будівель та споруд по вул. Г.Хоткевича, 14 у смт Ворохта, Дзвінчуку Михайлу Михайловичу, жителю та передати ділянку у власність.			
	1.4. земельної ділянки площею 0,4600 га для ведення особистого селянського господарства по вул. І. Франка в с. Татарів, Буратчука Василя Дмитровича (помер), для оформлення спадщини згідно із законом (спадкова справа № заведена Яремчанською міською державною нотаріальною конторою).			
	1.5. земельної ділянки площею 0,0937 га (кадастровий номер: 2611040300:19:001:0033) для будівництва та обслуговування житлового будинку, господарських будівель та споруд по вул. Митрополита Ан. Шептицького, 19 у смт Ворохта, Гереджук Марії Петрівні, жительці та передати ділянку у власність.			





п.2	<b>Затвердити проект землеустрою щодо зміни цільового призначення:</b>			
	2.1. земельної ділянки площею 0,2600 га (кадастровий номер: 2611091201:13:011:0113) із земель для ведення особистого селянського господарства у землі житлової та громадської забудови (для будівництва та обслуговування житлового будинку, господарських будівель та споруд) по вул. І. Франка у с. Татарів, Тимофію Богдану Івановичу, жителю			
	2.2. земельної ділянки площею 0,1865 га (кадастровий номер: 2611091201:13:011:0136) із земель для ведення особистого селянського господарства у землі житлової та громадської забудови (для будівництва та обслуговування житлового будинку, господарських будівель та споруд) по вул. Грушевського у с. Татарів, Кепещук Любов Василівні, жительці			
	2.3. земельної ділянки площею 0,0772 га (кадастровий номер: 2611091201:13:010:0053) із земель для ведення особистого селянського господарства у землі житлової та громадської забудови (для будівництва та обслуговування житлового будинку, господарських будівель та споруд) по вул. І. Франка (уч. Башенка) у с. Татарів, Шараневичу Олександрю Богдановичу, жителю			
	2.4. земельної ділянки площею 0,0800 га (кадастровий номер: 2611040300:21:008:0588) із земель для ведення особистого селянського господарства у землі житлової та громадської забудови (для будівництва та обслуговування об'єктів туристичної інфраструктури та закладів громадського харчування) по вул. Говерляньська у смт Ворохта, Шлемко Івану Васильовичу, жителю			
	2.5. земельної ділянки площею 0,10 га (кадастровий номер 2611091201:14:007:0084) із земель для ведення особистого селянського господарства у землі житлової та громадської забудови для будівництва та обслуговування житлового будинку, господарських будівель і споруд по вул. Пігівська в с. Татарів, Проказюк Наталії Вікторівні, жительці			
	2.6. земельної ділянки площею 0,0553 га (кадастровий номер 2611091201:13:005:0105) із земель для ведення особистого селянського господарства у землі (для будівництва та обслуговування житлового будинку, господарських будівель і споруд) по вул. Шевченка в с. Татарів, Жидковій Олені Іванівні, жительці			
	2.7. земельної ділянки площею 0,1103 га (кадастровий номер 2611091201:14:016:0003) цільове призначення якої змінюється із земель для ведення особистого селянського господарства у землі для будівництва та обслуговування житлового будинку, господарських будівель і споруд по вул. о. М. Косила в с. Татарів, Козаченко Світлани Євгенівни, жительки			

		34	1100	410
п.3	<b>Дати дозвіл на виготовлення проекту землеустрою щодо відведення</b>			
	3.1. земельної ділянки з земель комунальної власності площею 0,0693 га, цільове призначення - для сінокошіння (код – 10.06.) по вул. Т. Шевченка в с. Татарів, Іващенко Володимиру Петровичу, жителю Проект відведення даної земельної ділянки подати на затвердження селищної ради для надання її в оренду.			
	3.2. земельної ділянки в оренду з земель комунальної власності площею 0,1419 га по вул. Д. Галицького у смт Ворохта для розміщення, будівництва, експлуатації та обслуговування будівель і споруд об'єктів передачі електричної енергії (для обслуговування будинку лінійного поста), Акціонерному товариству «Прикарпаттяобленерго», юридична адреса: м. Івано-Франківськ, вул. Індустріальна, 34. Проект відведення даної земельної ділянки подати на затвердження селищної ради для надання її в оренду.			
	3.3. земельної ділянки площею 0,1114 га для сінокошіння по вул. Д. Галицького (біля буд. № 94) в смт Ворохта, Мироненко Миколі Вікторовичу, жителю . Проект відведення даної земельної ділянки подати на затвердження селищної ради для надання її в оренду.			
п.4	<b>Затвердити проект землеустрою щодо відведення:</b>			
	4.1. земельної ділянки з земель комунальної власності площею 0,5264 га для розміщення та експлуатації основних підсобних і допоміжних будівель та споруд, підприємств переробної, машинобудівної та іншої промисловості (для обслуговування деревообробного цеху) по вул. Д. Галицького у смт Ворохта, Макійчуку Василю Андрійовичу жителю та надати її в оренду терміном на 10 (десять) років.			
	4.2. земельної ділянки з земель комунальної власності площею 0,3100 га для розміщення та експлуатації об'єктів дорожнього сервісу (для обслуговування станції технічного обслуговування автомобілів) по вул. Д. Галицького у смт Ворохта, Макійчуку Василю Андрійовичу жителю та надати її в оренду терміном на 10 (десять) років.			
	4.3. земельної ділянки з земель комунальної власності площею 0,0957 га (кадастровий номер 2611040300:20:006:0137) для обслуговування будівлі Івано-Франківського обласного державного центру туризму і краєзнавства учнівської молоді по вул. Д.Галицького, 8 в смт Ворохта, Івано-Франківському обласному державному центру туризму і краєзнавства учнівської молоді, юридична адреса: м. Івано-Франківськ вул. Нечуя-Левицького,19 та передати її в постійне користування			

		3A		
п.5	Затвердити Акт узгодження та встановлення межі земельної ділянки, складений депутатом Стефураком Р. М. від 31.05.2023 року, про те, що межа земельної ділянки Матійців Тетяни Ярославівни, жительки площею 0,0750 га для будівництва та обслуговування житлового будинку, господарських будівель та споруд по вул. Миру в с.Татарів по межі від літери Г до літери А (суміжний землекористувач Мороз Ю. С.) не мінялась та проходить по існуючій огорожі.			
п.6	Дати дозвіл Ворохтянській селищній раді, Надвірнянського району, Івано-Франківської обл., юридична адреса: смт Ворохта, вул. Д.Галицького, 41 на виготовлення технічної документації із землеустрою щодо інвентаризації земель комунальної власності на земельну ділянку орієнтовною площею 0,0050 га, що розташована за адресою: вул. Незалежності в с. Татарів			
п.7	Затвердити Ворохтянській селищній раді, Надвірнянського району, Івано-Франківської обл., юридична адреса: смт Ворохта, вул. Д.Галицького, 41 технічну документацію із землеустрою щодо інвентаризації земель комунальної власності на земельну ділянку площею 0,0694 га (кадастровий номер: 2611040300:21:008:0639) код 11.06. – землі промисловості, транспорту, електронних комунікацій, енергетики, оборони та іншого призначення (земельні ділянки запасу, які не надані у власність або користування громадянам чи юридичним особам), що розташована за адресою: вул. Д. Галицького, смт Ворохта.			
п.8	Затвердити Ворохтянській селищній раді, Надвірнянського району, Івано-Франківської обл., юридична адреса: смт Ворохта, вул. Д.Галицького, 41 технічну документацію із землеустрою щодо інвентаризації земель комунальної власності на земельну ділянку площею 0,3326 га (кадастровий номер: 2611091201:13:011:0161) код 10.14. – землі водного фонду (водні об'єкти загального користування), що розташована за адресою: вул. О. Довбуша в с. Татарів.			
п.9	Затвердити Ворохтянській селищній раді, Надвірнянського району, Івано-Франківської обл., юридична адреса: смт Ворохта, вул. Д.Галицького, 41 технічну документацію із землеустрою щодо інвентаризації земель комунальної власності на земельну ділянку площею 0,3433 га (кадастровий номер: 2611040300:21:007:0319) код 01.17. – землі сільськогосподарського призначення (земельні ділянки запасу, які не надані у власність або користування громадянам чи юридичним особам), що розташована за адресою: вул. Миру, смт Ворохта			
п.10	Затвердити Ворохтянській селищній раді, Надвірнянського району, Івано-Франківської обл., юридична адреса: смт Ворохта, вул. Д.Галицького, 41 технічну документацію із землеустрою щодо інвентаризації земель комунальної власності на земельну ділянку площею 0,0909 га (кадастровий номер:			

	2611040300:20:006:0141) код 03.07. – землі житлової та громадської забудови (для будівництва та обслуговування будівель торгівлі), що розташована за адресою: вул. Д. Галицького, смт Ворохта			
п.11	Затвердити Ворохтянській селищній раді, Надвірнянського району, Івано-Франківської обл., юридична адреса: смт Ворохта, вул. Д.Галицького, 41 технічну документацію із землеустрою щодо інвентаризації земель комунальної власності на земельну ділянку площею 0,3733 га (кадастровий номер: 2611040300:20:006:0139) код 07.08. – землі рекреаційного призначення (земельні ділянки загального користування, які використовуються як зелені насадження загального користування), що розташована за адресою: вул. Д. Галицького, смт Ворохта.			
п.12	Затвердити Ворохтянській селищній раді, Надвірнянського району, Івано-Франківської обл., юридична адреса: смт Ворохта, вул. Д.Галицького, 41 технічну документацію із землеустрою щодо інвентаризації земель комунальної власності на земельну ділянку площею 0,0418 га (кадастровий номер: 2611040300:20:006:0140) код 03.20. – землі житлової та громадської забудови (земельні ділянки загального користування, які використовуються як внутрішньо квартальні проїзди та пішохідні зони), що розташована за адресою: вул. Д. Галицького, смт Ворохта.			
п.13	Затвердити Ворохтянській селищній раді, Надвірнянського району, Івано-Франківської обл., юридична адреса: смт Ворохта, вул. Д.Галицького, 41 технічну документацію із землеустрою щодо інвентаризації земель комунальної власності на земельну ділянку площею 0,2468 га (кадастровий номер: 2611040300:21:008:0636) код 12.11. – землі промисловості, транспорту, електронних комунікацій, енергетики, оборони та іншого призначення (для розміщення та експлуатації об'єктів дорожнього сервісу), що розташована за адресою: вул. Д. Галицького, смт Ворохта.			
п.14	Затвердити Ворохтянській селищній раді, Надвірнянського району, Івано-Франківської обл., юридична адреса: смт Ворохта, вул. Д.Галицького, 41 технічну документацію із землеустрою щодо інвентаризації земель комунальної власності на земельну ділянку площею 0,0439 га (кадастровий номер: 2611040300:20:006:0138) код 02.11. – землі житлової та громадської забудови (земельні ділянки запасу, які не надані у власність або користування громадянам чи юридичним особам), що розташована за адресою: вул. Д. Галицького, смт Ворохта.			
п.15	Затвердити Ворохтянській селищній раді Надвірнянського району, Івано-Франківської обл., юридична адреса: смт Ворохта, вул. Д. Галицького, 41 технічну документацію із землеустрою щодо інвентаризації земель комунальної власності на земельну ділянку площею 0,1297 га (07.01. - для будівництва та			

	обслуговування об'єкті рекреаційного призначення), що розташована за адресою: по вул. Д. Галицького в смт. Ворохта.			
п. 16	Передати на баланс та утримання СКП «Селищне комунальне підприємство» земельну ділянку комунальної власності площею 0,90 га (кадастровий номер: 2611040300:21:008:0608), право комунальної власності на яку зареєстровано в Державному реєстрі речових прав на нерухоме майно 26.11.2021 року, для культурно-оздоровчих потреб, рекреаційних спортивних та туристичних цілей (код 10.08 ), з метою розміщення тимчасових споруд для надання туристичних послуг згідно із законом, що розташована за адресою: смт Ворохта, вул. Говерляньська 9 (в районі НСБ «Заросляк»), з метою здійснення організації та контролю паркувальних місць автомобілів на даній ділянці.			
п. 17	Дати дозвіл на виготовлення технічної документацію із землеустрою щодо встановлення меж земельної ділянки в натурі (на місцевості) земельної ділянки площею 3,3533 га (14.00 – землі, які використовуються для відпочинку та оздоровлення) по вул. Д. Галицького, 5 в смт. Ворохта, Міністерству охорони здоров'я України, в особі оперативного управління державного закладу «Спеціалізований (спеціальний) санаторій «Гірське повітря», адреса місця знаходження: смт Ворохта, вул. Д. Галицького, 5. Технічну документацію із землеустрою даної земельної ділянки подати на затвердження селищної ради для передачі її в постійне користування.			
п. 18	Дати дозвіл Ворохтянській селищній раді Надвірнянського району Івано-Франківської обл., юридична адреса: смт Ворохта, вул. Д. Галицького, 41 на виготовлення технічної документації із землеустрою щодо інвентаризації земель комунальної власності на земельну ділянку площею 0,6105 га (03.02. - для будівництва та обслуговування будівель закладів освіти) для обслуговування ЗДО «Ліщинка» по вул. О. Довбуша в с. Татарів. Технічну документацію по інвентаризації земельної ділянки подати на затвердження селищної ради			
п. 19	Дати дозвіл на виготовлення технічної документації із землеустрою щодо встановлення меж частини земельної ділянки, на яку поширюються права суборенди, сервітуту (для розміщення тимчасових споруд) на земельній ділянці площею 0,9000 га (кадастровий номер 2611040300:21:008:0608), яка призначена для культурно-оздоровчих потреб, рекреаційних, спортивних і туристичних цілей (для розміщення тимчасових споруд для надання туристичних послуг) та розташована за адресою: смт Ворохта, вул. Говерляньська			
п. 20	Дати дозвіл на виготовлення технічної документації із землеустрою щодо встановлення меж частини земельної ділянки, на яку поширюються права суборенди, сервітуту (для розміщення тимчасових споруд) на земельній ділянці площею 0,2360 га (кадастровий номер: 2611091201:13:012:0151), яка призначена для будівництва та обслуговування будівель торгівлі та розташована за			

	адресою: по вул. Залізнична в с. Татарів.			
6	Про внесення змін та доповнень до рішення Ворохтянської селищної ради від 11.02.2021 № 58-5/2021 «Про затвердження Програми земельної реформи Ворохтянської селищної ради на 2021-2023 роки»			
7	Різне			
7.1	Про звернення <sup>с/ва</sup> до управління наслідків			

П.І.Б. Депутата селищної ради *Тяпичук С.П.* Особистий підпис 