










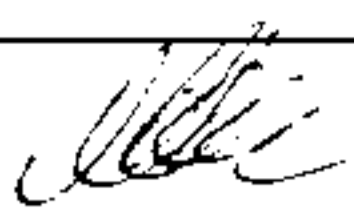







**БЮЛЕТЕНЬ ПОІМЕННОГО ГОЛОСУВАННЯ**








Ворохтянська селищна рада восьмого скликання







Дев'ята сесія селищної ради (30.06.2021 р.)









Результати персонального голосування








№	Назва проекту рішення	За	Проти	Утримався
X	Затвердження порядку денного		—	—
1	Про зміни до бюджету Ворохтянської селищної ради на 2021 рік		—	—
2	Про затвердження «Селищної цільової програми попередження дитячої бездоглядності та безпритульності серед дітей, соціального захисту і підтримки дітей-сиріт та дітей, позбавлених батьківського піклування, захисту їх житлових прав на 2021 -2022 роки»		—	—
3	Про затвердження «Комплексної програми інформаційно-аналітичної роботи в інтересах органів державної влади та місцевого самоврядування з протидії проявам терористичного характеру та організованої злочинності, кібербезпека на території Ворохтянської селищної ради на 2021-2023 роки»		—	—
4	Про затвердження розпоряджень селищного голови		—	—
5	Про створення Ланки цивільного захисту		—	—
6	Про створення логопедичного пункту відділу освіти, культури, сім'ї, молоді та спорту Ворохтянської селищної ради та затвердження Положення про логопедичний пункт		—	—
7	Про безоплатну передачу майна із комунальної власності Ворохтянської селищної ради у власність релігійної громади УГКЦ смт Ворохта		—	—
8	Про затвердження Положення про конкурсний відбір суб'єктів оціночної діяльності, загальної чисельності апарату ради та її виконавчих органів.		—	—






9	Про детальне планування територій		—	—
п.1	Дати дозвіл Польовому Володимиру Павловичу, жителю смт на розроблення детального плану території на земельну ділянку комунальної власності площею 0,0836 га для будівництва та обслуговування житлового будинку господарських будівель та споруд, по вул. Лесі Українки у смт Ворохта.		—	—
п.2	Дати дозвіл Жіляк Ярославу Івановичу, жителю с на розроблення детального плану території на земельну ділянку комунальної власності площею 0,1288 га для будівництва та обслуговування житлового будинку господарських будівель та споруд по вул. Грицулівка у смт Ворохта.		—	—
п.3	Дати дозвіл Варежкіній Галині Михайлівні, жительці на розроблення детального плану території на земельну ділянку комунальної власності площею 0,1500 га для будівництва та обслуговування житлового будинку господарських будівель та споруд по вул. Грицулівка у смт. Ворохта..		—	—
п.4	Дати дозвіл Молдавчук Юлії Вікторівні, жительці смт Закарпатської області, Рахівського району на розроблення детального плану території на власну земельну ділянку (кадастровий номер 2611040300:21:004:0107) площею 0,0900 га для будівництва та обслуговування житлового будинку господарських будівель та споруд по вул. Грицулівка у смт. Ворохта.		—	—
п.5	Дати дозвіл Молдавчук Юлії Вікторівні, жительці смт Закарпатської області, Рахівського району на розроблення детального плану території на власну земельну ділянку (кадастровий номер 2611040300:21:004:0103) площею 0,2300 га для будівництва та обслуговування житлового будинку господарських будівель та споруд по вул. Грицулівка у смт. Ворохта.		—	—
п.6	Дати дозвіл Будейчуку Ігорю Васильовичу, жителю смт на розроблення детального плану території на власну земельну ділянку (кадастровий номер 2611040300:21:007:0152) площею 0,8317 га для будівництва та обслуговування житлового будинку господарських будівель та споруд по вул. І. Франка у смт. Ворохта.		—	—
п.7	Дати дозвіл Обласному об'єднанню Церков ЄХБ, Івано-Франківське обласне об'єднання церков євангельських християн-баптистів на розроблення детального плану території на земельну ділянку комунальної власності площею 0,5859 га для будівництва та обслуговування		—	—








	культової споруди (Дому молитви) по вул. Говерлянська у смт Ворохта.			
п.8	Дати дозвіл Келюшко Святославу Олександровичу, жителю на розроблення детального плану території на земельну ділянку комунальної власності площею 0,0782 га для будівництва та обслуговування житлового будинку господарських будівель та споруд по вул. Заводська у смт Ворохта.		—	
10	Про розгляд земельних питань		—	—
п.1	<b>Затвердити проект землеустрою щодо відведення:</b>			
	1.1. земельної ділянки з земель комунальної власності площею 0,0300 га (кадастровий номер: 2611040300:20:004:0281) для ведення особистого селянського господарства по вул. М. Грушевського у смт Ворохта, Гапонюку Анатолію Миколайовичу, жителю та передати земельну ділянку в приватну власність.		—	—
	1.2. земельної ділянки з земель комунальної власності площею 0,0561 га (кадастровий номер: 2611091200:10:001:0006) для будівництва та обслуговування житлового будинку господарських будівель та споруд по вул. О. Довбуша у с. Татарів, Кіселюк Євдокії Дмитрівні, жительці та передати земельну ділянку в приватну власність.		—	—
	1.3. земельної ділянки з земель комунальної власності площею 0,1084 га (кадастровий номер: 2611040300:21:008:0568) для ведення особистого селянського господарства по вул. І. Франка у смт Ворохта, Бобяк Мирославі Михайлівні, жительці та передати земельну ділянку в приватну власність.		—	—
п.2	<b>2. Затвердити проект землеустрою щодо зміни цільового призначення:</b>			
	2.1. земельної ділянки площею 0,4432 га (кадастровий номер: 2611091200:14:016:0003) із земель для ведення особистого селянського господарства, в землі житлової та громадської забудови для будівництва та обслуговування житлового будинку господарських будівель та споруд по вул. М. Косила у с Татарів, Козаченко Світлані Євгенівні, жительці На частину земельної ділянки		—	—

	площею 0,0181 га, накладається обмеження на право проходу та проїзду, відповідно до укладеного договору земельного сервітуту..			
	2.2. земельної ділянки площею 0,6229 га (кадастровий номер: 2611040300:20:007:0018) з земель житлової та громадської забудови для будівництва та обслуговування об'єктів туристичної інфраструктури та закладів громадського харчування, в землі рекреаційного призначення для будівництва та обслуговування об'єктів рекреаційного призначення по вул. Д. Галицького у смт Ворохта, Вжесневський-Котрел Ганні Габріеллі, жительці		—	—
	2.3. земельної ділянки площею 0,0800 га (кадастровий номер: 2611091201:13:001:0004) із земель для ведення особистого селянського господарства, в землі житлової та громадської забудови для будівництва та обслуговування житлового будинку господарських будівель та споруд по вул. Т. Шевченка у с Татарів, Ботьбот Юрію Івановичу,		—	—
п.3	<b>3. Дати дозвіл на виготовлення проекту землеустрою щодо відведення:</b>			
	3.1. земельної ділянки з земель комунальної власності площею 0,4250 га для ведення особистого селянського господарства по вул. Лесі Українки у смт Ворохта, Польовому Володимирі Павловичу, жителю . Проект відведення даної земельної ділянки подати на затвердження селищної ради.		—	—
	3.2. земельної ділянки з земель комунальної власності площею 0,0792 га для ведення особистого селянського господарства по вул. Лесі Українки у смт Ворохта, Польовому Володимирі Павловичу, жителю . Проект відведення даної земельної ділянки подати на затвердження селищної ради.		—	—
	3.3. земельної ділянки з земель комунальної власності площею 0,2500 га для будівництва та обслуговування житлового будинку господарських будівель та споруд по вул. Миру у с Татарів, Хомин Оксані Степанівні, жительці . Проект відведення даної земельної ділянки подати на затвердження селищної ради.		—	—
	3.4. земельної ділянки з земель комунальної власності площею 0,2991 га для ведення особистого селянського господарства по вул. Миру у с Татарів, Хомин Оксані Степанівні, жительці . Проект відведення даної земельної ділянки подати на затвердження селищної ради.		—	—






<p>3.5. земельної ділянки з земель <del>комунальної</del> <sup>особистого</sup> власності площею 0,1863 га для ведення <del>господарства</del> <sup>особистого селянського господарства</sup> по вул. О. Довбуша у с Татарів, Сорохманюку Володимиру Юрійовичу, жителю с . Проект відведення даної земельної ділянки подати на затвердження селищної ради.</p>		<p>—</p>	<p>—</p>
<p>3.6. земельної ділянки з земель комунальної власності площею 0,1502 га для ведення особистого селянського господарства по вул. Д. Галицького у смт Ворохта, Ковальчуку Степану Васильовичу, жителю смт . Проект відведення даної земельної ділянки подати на затвердження селищної ради.</p>		<p>—</p>	<p>—</p>
<p>3.7. земельної ділянки з земель комунальної власності площею 0,1974 га для будівництва та обслуговування житлового будинку господарських будівель та споруд по вул. М. Грушевського у с Татарів, Жиляку Михайлу Івановичу, жителю . Проект відведення даної земельної ділянки подати на затвердження селищної ради.</p>		<p>—</p>	<p>—</p>
<p>3.8. земельної ділянки з земель комунальної власності площею 0,3225 га для ведення особистого селянського господарства по вул. О. Довбуша у с Татарів. Кузьмичу Василю Васильовичу, жителю . Проект відведення даної земельної ділянки подати на затвердження селищної ради.</p>		<p>—</p>	<p>—</p>
<p>3.9. земельної ділянки з земель комунальної власності площею 0,1500 га для сінокосіння по вул. Т. Шевченка у с Татарів, Зелінській Любов Миколаївні, жительці с . Проект відведення даної земельної ділянки подати на затвердження селищної ради для надання земельної ділянки в оренду.</p>		<p>—</p>	<p>—</p>
<p>3.10. земельної ділянки з земель комунальної власності площею 0,2277 га для ведення особистого селянського господарства по вул. Незалежності у с Татарів, Гриценко Ярославу Павловичу, жителю . Проект відведення даної земельної ділянки подати на затвердження селищної ради. Відмінити п. 10 та 11 рішення Татарівської сільської ради від 26.03.2010 року за № 147/41/2010.</p>		<p>—</p>	<p>—</p>
<p>3.11. земельної ділянки з земель комунальної власності площею 0,1500 га для будівництва та обслуговування житлового будинку господарських будівель та споруд по вул. Лесі Українки у смт Ворохта, Гриджук Ганні Василівні, жительці . Проект відведення даної земельної ділянки подати на затвердження селищної ради.</p>		<p>—</p>	<p>—</p>
<p>3.12. земельної ділянки з земель комунальної власності площею 0,1500 га для будівництва та обслуговування житлового будинку господарських будівель та споруд по вул. Лесі Українки у смт Ворохта, Мочерняк Івану Михайловичу, жителю . Проект відведення даної земельної ділянки подати на затвердження селищної ради.</p>		<p>—</p>	<p>—</p>





	<p>3.13. земельної ділянки з земель комунальної власності площею 1,6592 га для ведення особистого селянського господарства по вул. Говерляньська у смт Ворохта, Ілітчуку Володимирі Васильовичу, жителю смт          Проект відведення даної земельної ділянки подати на затвердження селищної ради.</p>		-	-
	<p>3.14. земельної ділянки з земель комунальної власності площею 0,0782 га для будівництва та обслуговування житлового будинку, господарських будівель та споруд по вул. Заводська у смт Ворохта, Саранчову Руслану Васильовичу, жителю          області та Саранчову Петру Васильовичу, жителю с.          Проект відведення даної земельної ділянки подати на затвердження селищної ради.</p>	-	-	
	<p>3.15. земельної ділянки з земель комунальної власності площею 0,0957 га. для обслуговування будівлі Івано-Франківського обласного державного центру туризму і краєзнавства учнівської молоді по вул. Д.Галицького, в смт Ворохта Івано-Франківському обласному державному центру туризму і краєзнавства учнівської молоді Івано-Франківська обл., м. Івано-Франківськ вул. Нечуя-Левицького,19. Проект відведення даної земельної ділянки подати на затвердження селищної ради.</p>	-	-	
	<p>3.16. земельної ділянки площею 0,1859 га розташованої в с. Татарів по вул. Незалежності, 27 для будівництва та обслуговування будівель органів державної влади та місцевого самоврядування (для обслуговування будівлі Татарівського старостинського округу), Ворохтянській селищній раді, Надвірнянського району, Івано-Франківської області, смт. Ворохта, вул. Д. Галицького, 41.</p>	-	-	
	<p>3.17. земельної ділянки з земель комунальної власності площею 1,0000 га для ведення особистого селянського господарства вул. О. Довбуша (ур. Великий Чертіж) у смт Ворохта, Семчуку Григорію Михайловичу, жителю          Проект відведення даної земельної ділянки подати на затвердження селищної ради.</p>	-	-	
	<p>3.18. земельної ділянки з земель комунальної власності площею 0,2500 га для ведення особистого селянського господарства вул. О. Довбуша (ур. Великий Чертіж) у смт Ворохта, Хомин Парасці Яківні, жительці смт          Проект відведення даної земельної ділянки подати на затвердження селищної ради.</p>	-	-	
	<p>3.19. земельної ділянки з земель комунальної власності площею 0,2500 га для ведення особистого селянського господарства вул. О. Довбуша (ур. Великий Чертіж) у смт Ворохта, Поляк Парасці Андріївні, жительці смт          Проект відведення даної земельної ділянки подати на затвердження селищної ради.</p>	-	-	







	3.20. земельної ділянки з земель комунальної власності площею 0,2500 га для ведення особистого селянського господарства вул. О. Довбуша (ур. Великий Чертіж) у смт Ворохта, Палійчук Марії Григорівні, жительці смт Проект відведення даної земельної ділянки подати на затвердження селищної ради.	—	—	
п.4	<b>Затвердити технічну документацію із землеустрою щодо встановлення меж земельної ділянки в натурі (на місцевості) та зміни конфігурації:</b>			
	4.1. земельної ділянки площею 0,1274 га, (кадастровий номер 2611091201:13:015:0039) для ведення особистого селянського господарства по вул. О. Довбуша у с. Татарів, Молдавчуку Онуфрію Онуфрійовичу, жителю		—	—
	4.2. земельної ділянки площею 0,2287 га для будівництва та обслуговування житлового будинку, господарських будівель та споруд по вул. І. Франка у с. Татарів, Микитюку Богдану Михайловичу, жителю смт		—	—
п.5	<b>5. Затвердити акт встановлення межі :</b>			
	5.1. від літери «Є» до літери «А» згідно кадастрового плану земельної ділянки, Хомину Олексію Юрійовичу, жителю складений постійною депутатською комісією з розгляду земельних питань, містобудування і екології від 18.06.2021 року, на земельну ділянку площею 0,8340 га для ведення особистого селянського господарства по вул. Б. Хмельницького у смт Ворохта.		—	—
	5.2. від літери «Г» до літери «А» згідно кадастрового плану земельної ділянки, Михайлюку Мирославу Юрійовичу, жителю складений постійною депутатською комісією з розгляду земельних питань, містобудування і екології від 18.06.2021 року, на земельну ділянку площею 0,3931 га для ведення особистого селянського господарства по вул. І. Франка у смт Ворохта.		—	—
п.6	<b>6. Відмовити:</b>			

<p>6.1. Негрич Мар'яні Іванівні, жительці у наданні (виділенні) земельної ділянки для будівництва та обслуговування житлового будинку, господарських будівель та споруд в смт Ворохта, у зв'язку з відсутністю на даний час вільних земель запасу на території Ворохтянської селищної ради та недотриманням вимог ст. 118 Земельного кодексу України.</p>		<p>—</p>	<p>—</p>
<p>6.2. Шишкіній Надії Ярославівні, жительці у наданні (виділенні) земельної ділянки для будівництва та обслуговування житлового будинку, господарських будівель та споруд в смт Ворохта, у зв'язку з відсутністю на даний час вільних земель запасу на території Ворохтянської селищної ради та недотриманням вимог ст. 118 Земельного кодексу України.</p>		<p>—</p>	<p>—</p>
<p>6.3. Дзем'юк Віталії Сергіївні, жительці у наданні (виділенні) земельної ділянки для будівництва та обслуговування житлового будинку, господарських будівель та споруд в смт Ворохта, у зв'язку з відсутністю на даний час вільних земель запасу на території Ворохтянської селищної ради та недотриманням вимог ст. 118 Земельного кодексу України.</p>		<p>—</p>	<p>—</p>
<p>6.4. Дзем'юк Михайлу Сергійовичу, жителю у наданні (виділенні) земельної ділянки для будівництва та обслуговування житлового будинку, господарських будівель та споруд в смт Ворохта, у зв'язку з відсутністю на даний час вільних земель запасу на території Ворохтянської селищної ради та недотриманням вимог ст. 118 Земельного кодексу України.</p>		<p>—</p>	<p>—</p>
<p>6.5. Дедерчук Оксані Степанівні, жительці смт у наданні (виділенні) земельної ділянки для будівництва та обслуговування житлового будинку, господарських будівель та споруд в смт Ворохта, у зв'язку з відсутністю на даний час вільних земель запасу на території Ворохтянської селищної ради та недотриманням вимог ст. 118 Земельного кодексу України.</p>		<p>—</p>	<p>—</p>
<p>6.6. Остапику Ігорю Івановичу, жителю у наданні земельної ділянки у приватну власність площею 0,0800 га (6-й кілометр), яка знаходиться на території Карпатського національного природного парку (номер кварталу 23, номер виділу 38, 45, Ворохтянського ПНДВ), оскільки Ворохтянська селищна рада не являється розпорядником даних земель.</p>		<p>—</p>	<p>—</p>
<p>6.7. Остапик Ірині Василівні, жительці у наданні земельної ділянки у приватну власність площею 1,25 га яка знаходиться на території Карпатського національного природного парку (номер кварталу 23, номер виділу 37, Ворохтянського ПНДВ), оскільки Ворохтянська селищна рада не являється розпорядником даних земель.</p>		<p>—</p>	<p>—</p>




	6.8. Глущенко Андрію Григоровичу, жителю смт у наданні дозволу на приватизацію земельної ділянки площею 0,15 га, яка знаходиться на території Карпатського національного природного парку (номер кварталу 23, номер виділу 26, Ворохтянського ПНДВ), оскільки Ворохтянська селищна рада не являється розпорядником даних земель.		—	—
	6.9. Гереджук Юлії Анатоліївни, жительці у наданні дозволу на приватизацію земельної ділянки площею 0,15 га, яка знаходиться на території Карпатського національного природного парку (номер кварталу 23, номер виділу 26, Ворохтянського ПНДВ), оскільки Ворохтянська селищна рада не являється розпорядником даних земель.		—	—
	6.10. Ілемському Віталію Петровичу, жителю у наданні (виділенні) земельної ділянки (як учаснику АТО) для будівництва та обслуговування житлового будинку, господарських будівель та споруд та земельної ділянки для ведення особистого селянського господарства в с. Татарів, у зв'язку з відсутністю на даний час вільних земель запасу на території Татарівського старостинського округу Ворохтянської селищної ради та недотриманням вимог ст. 118 Земельного кодексу України.		—	—
п.7	<b>7. Внести зміни:</b>			
	7.1. в п 2.1. рішення сесії Ворохтянської селищної ради від 11.02.2021 № 72–5/2021, виклавши його в такій редакції: «Дати дозвіл Словак Наталії Юріївни, жительці с області на виготовлення проекту землеустрою щодо відведення земельної ділянки з земель комунальної власності площею 0,0837 га для будівництва та обслуговування житлового будинку, господарських будівель та споруд по вул. Заводська у смт. Ворохта.»		—	—
	7.2. в п. 7.1. рішення сесії Ворохтянської селищної ради від 28.05. 2021 № 72–5/2021, виклавши його в такій редакції: «Дати дозвіл Ворохтянській селищній раді, Надвірнянського району, Івано-Франківської області, смт. Ворохта, вул. Д. Галицького, 41 на виготовлення проекту землеустрою щодо відведення земельної ділянки комунальної власності площею 0,2361 га із цільовим призначенням: землі промисловості (11.03. - для розміщення та експлуатації основних, підсобних і допоміжних будівель та споруд будівельних організацій та підприємств), яка розташована по вул. Заводська в	—	—	

	сmt Ворохта, з метою продажу на аукціоні.			
	<p>7.3. в п. 7. рішення сесії Татарівської сільської ради від 16.05.2019 року № 176-41/2019, виклавши його в такій редакції:</p> <p>«Дати дозвіл Ворохтянській селищній раді, Надвірнянського району, Івано-Франківської області, сmt. Ворохта, вул. Д. Галицького, 41 на виготовлення технічної документації із землеустрою щодо інвентаризації земельної ділянки, яка розташована за адресою: вул. Незалежності в с. Татарів, орієнтованою площею 0,0738 га із цільовим призначенням: 18.00. - землі загального користування (землі будь-якої категорії, які використовуються як майдани, вулиці, проїзди, шляхи, громадські пасовище, сіножаті, набережні, пляжі, парки, зелені зони, сквери, бульвари, водні об'єкти загального користування, а також інші землі)».</p>		—	—
	<p>7.4. в п. 10. рішення сесії Татарівської сільської ради від 16.05.2019 року № 176-41/2019, виклавши його в такій редакції:</p> <p>«Дати дозвіл Ворохтянській селищній раді, Надвірнянського району, Івано-Франківської області, сmt. Ворохта, вул. Д. Галицького, 41 на виготовлення технічної документації із землеустрою щодо інвентаризації земельної ділянки, яка розташована за адресою: вул. Незалежності в с. Татарів орієнтованою площею 0,0570 га із цільовим призначенням: 03.10. - для будівництва та обслуговування будівель ринкової інфраструктури (адміністративних будинків, офісних приміщень та інших будівель громадської забудови, які використовуються для здійснення підприємницької діяльності та іншої діяльності, пов'язаної з отриманням прибутку)».</p>		—	—
п.8	<p>8. Дати дозвіл на розроблення технічної документації із землеустрою щодо інвентаризації земельної ділянки площею 1,1250 га розташованої в с. Татарів по вул. Незалежності, призначеної для будівництва та обслуговування будівель закладів освіти (код 03.02), на якій розташована Татарівська гімназія Ворохтянської селищної ради, Надвірнянського району, Івано-Франківської області.</p>		—	—
п.9	<p>9. Дати дозвіл Ворохтянській селищній раді Надвірнянського району, Івано-Франківської області сmt. Ворохта, вул. Д. Галицького, 41 на виготовлення проекту землеустрою щодо зміни цільового призначення земельної ділянки (кадастровий номер 2611091200:08:001:0001), яка розташована за адресою: вул. Курортна в с. Татарів площею 0,4834 га із земель із цільовим призначенням: 01.03. - для ведення особистого селянського господарства в землі рекреаційного призначення: 07.01. – для будівництва та обслуговування об'єктів рекреаційного призначення.</p>		—	—
п.10	10. Дати дозвіл Личковській Марії Миколаївні,			


	жительці на влаштування під'їздної дороги (за власний рахунок) через прибудинкову територію загального користування будинку № 5 по вул. І.Франка в с. Татарів до власного житлового будинку № 8 по вул. І. Франка (колишня адреса – дільниця Башенка, 702), який розміщений на земельній ділянці площею 0,0552 га для будівництва та обслуговування житлового будинку, господарських будівель та споруд.		—	—
11	Про встановлення ставок орендної плати за земельні ділянки комунальної власності на території Ворохтянської селищної територіальної громади		—	—
12	Про встановлення місцевих податків та зборів на території Ворохтянської селищної територіальної громади		—	—
13	Про проведення інвентаризації земель комунальної власності.		—	—
14	Різне			
	1. Звернення до Вірохтянської		—	—
	2. За затвердження звернення		—	—
	до Міністерства економіки			

П.І.Б.

депутата селищної ради













Особистий підпис















**БЮЛЕТЕНЬ ПОІМЕННОГО ГОЛОСУВАННЯ**Ворохтянська селищна рада восьмого скликання  
Дев'ята сесія селищної ради (30.06.2021 р.)









## Результати персонального голосування

№	Назва проекту рішення	За	Проти	Утримався
X	Затвердження порядку денного			
1	Про зміни до бюджету Ворохтянської селищної ради на 2021 рік			
2	Про затвердження «Селищної цільової програми попередження дитячої бездоглядності та безпритульності серед дітей, соціального захисту і підтримки дітей-сиріт та дітей, позбавлених батьківського піклування, захисту їх житлових прав на 2021 -2022 роки»			
3	Про затвердження «Комплексної програми інформаційно-аналітичної роботи в інтересах органів державної влади та місцевого самоврядування з протидії проявам терористичного характеру та організованої злочинності, кібербезпека на території Ворохтянської селищної ради на 2021-2023 роки»			
4	Про затвердження розпоряджень селищного голови			
5	Про створення Ланки цивільного захисту			
6	Про створення логопедичного пункту відділу освіти, культури, сім'ї, молоді та спорту Ворохтянської селищної ради та затвердження Положення про логопедичний пункт			
7	Про безоплатну передачу майна із комунальної власності Ворохтянської селищної ради у власність релігійної громади УГКЦ смт Ворохта			
8	Про затвердження Положення про конкурсний відбір суб'єктів оціночної діяльності, загальної чисельності апарату ради та її виконавчих органів.			








9	Про детальне планування територій			
п.1	Дати дозвіл Польовому Володимиру Павловичу, жителю на розроблення детального плану території на земельну ділянку комунальної власності площею 0,0836 га для будівництва та обслуговування житлового будинку господарських будівель та споруд, по вул. Лесі Українки у смт Ворохта.			
п.2	Дати дозвіл Жіляк Ярославу Івановичу, жителю с на розроблення детального плану території на земельну ділянку комунальної власності площею 0,1288 га для будівництва та обслуговування житлового будинку господарських будівель та споруд по вул. Груцулівка у смт Ворохта.			
п.3	Дати дозвіл Варежкіній Галині Михайлівні, жительці на розроблення детального плану території на земельну ділянку комунальної власності площею 0,1500 га для будівництва та обслуговування житлового будинку господарських будівель та споруд по вул. Грицулівка у смт. Ворохта..			
п.4	Дати дозвіл Молдавчук Юлії Вікторівні, жительці смт району на розроблення детального плану території на власну земельну ділянку (кадастровий номер 2611040300:21:004:0107) площею 0,0900 га для будівництва та обслуговування житлового будинку господарських будівель та споруд по вул. Грицулівка у смт. Ворохта.			
п.5	Дати дозвіл Молдавчук Юлії Вікторівні, жительці смт району на розроблення детального плану території на власну земельну ділянку (кадастровий номер 2611040300:21:004:0103) площею 0,2300 га для будівництва та обслуговування житлового будинку господарських будівель та споруд по вул. Грицулівка у смт. Ворохта.			
п.6	Дати дозвіл Будейчуку Ігорю Васильовичу, жителю смт на розроблення детального плану території на власну земельну ділянку (кадастровий номер 2611040300:21:007:0152) площею 0,8317 га для будівництва та обслуговування житлового будинку господарських будівель та споруд по вул. І. Франка у смт. Ворохта.			
п.7	Дати дозвіл Обласному об'єднанню Церков ЄХБ, Івано-Франківське обласне об'єднання церков євангельських християн-баптистів на розроблення детального плану території на земельну ділянку комунальної власності площею 0,5859 га для будівництва та обслуговування			

	культової споруди (Дому молитви) по вул. Говерлянська у смт Ворохта.			
п.8	Дати дозвіл Келюшко Святославу Олександровичу, жителю на розроблення детального плану території на земельну ділянку комунальної власності площею 0,0782 га для будівництва та обслуговування житлового будинку господарських будівель та споруд по вул. Заводська у смт Ворохта.			
10	Про розгляд земельних питань			
п.1	<b>Затвердити проект землеустрою щодо відведення:</b>			
	1.1. земельної ділянки з земель комунальної власності площею 0,0300 га (кадастровий номер: 2611040300:20:004:0281) для ведення особистого селянського господарства по вул. М. Грушевського у смт Ворохта, Гапонюку Анатолію Миколайовичу, жителю та передати земельну ділянку в приватну власність.			
	1.2. земельної ділянки з земель комунальної власності площею 0,0561 га (кадастровий номер: 2611091200:10:001:0006) для будівництва та обслуговування житлового будинку господарських будівель та споруд по вул. О. Довбуша у с. Татарів, Кіселюк Євдокії Дмитрівні, жительці та передати земельну ділянку в приватну власність.			
	1.3. земельної ділянки з земель комунальної власності площею 0,1084 га (кадастровий номер: 2611040300:21:008:0568) для ведення особистого селянського господарства по вул. І. Франка у смт Ворохта, Бобяк Мирославі Михайлівні, жительці смт та передати земельну ділянку в приватну власність.			
п.2	<b>2. Затвердити проект землеустрою щодо зміни цільового призначення:</b>			
	2.1. земельної ділянки площею 0,4432 га (кадастровий номер: 2611091200:14:016:0003) із земель для ведення особистого селянського господарства, в землі житлової та громадської забудови для будівництва та обслуговування житлового будинку господарських будівель та споруд по вул. М. Косила у с Татарів, Козаченко Світлані Євгенівні, жительці На частину земельної ділянки			








	площею 0,0181 га, накладається обмеження на право проходу та проїзду, відповідно до укладеного договору земельного сервітуту..			
	2.2. земельної ділянки площею 0,6229 га (кадастровий номер: 2611040300:20:007:0018) з земель житлової та громадської забудови для будівництва та обслуговування об'єктів туристичної інфраструктури та закладів громадського харчування, в землі рекреаційного призначення для будівництва та обслуговування об'єктів рекреаційного призначення по вул. Д. Галицького у смт Ворохта, Вжесневський-Котрел Ганні Габріеллі, жителяці			
	2.3. земельної ділянки площею 0,0800 га (кадастровий номер: 2611091201:13:001:0004) із земель для ведення особистого селянського господарства, в землі житлової та громадської забудови для будівництва та обслуговування житлового будинку господарських будівель та споруд по вул. Т. Шевченка у с Татарів, Ботьбот Юрію Івановичу, жителю			
п.3	<b>3. Дати дозвіл на виготовлення проекту землеустрою щодо відведення:</b>			
	3.1. земельної ділянки з земель комунальної власності площею 0,4250 га для ведення особистого селянського господарства по вул. Лесі Українки у смт Ворохта, Польовому Володимирі Павловичу, жителю смт Проект відведення даної земельної ділянки подати на затвердження селищної ради.			
	3.2. земельної ділянки з земель комунальної власності площею 0,0792 га для ведення особистого селянського господарства по вул. Лесі Українки у смт Ворохта, Польовому Володимирі Павловичу, жителю смт Проект відведення даної земельної ділянки подати на затвердження селищної ради.			
	3.3. земельної ділянки з земель комунальної власності площею 0,2500 га для будівництва та обслуговування житлового будинку господарських будівель та споруд по вул. Миру у с Татарів, Хомин Оксані Степанівні, жителяці Проект відведення даної земельної ділянки подати на затвердження селищної ради.			
	3.4. земельної ділянки з земель комунальної власності площею 0,2991 га для ведення особистого селянського господарства по вул. Миру у с Татарів, Хомин Оксані Степанівні, жителяці Проект відведення даної земельної ділянки подати на затвердження селищної ради.			






<p>3.5. земельної ділянки з земель комунальної власності площею 0,1863 га для ведення <del>особистого селянського</del> господарства по вул. О. Довбуша у с Татарів, Сорохманюку Володимиру Юрійовичу, жителю с Проект відведення даної земельної ділянки подати на затвердження селищної ради.</p>			
<p>3.6. земельної ділянки з земель комунальної власності площею 0,1502 га для ведення особистого селянського господарства по вул. Д. Галицького у смт Ворохта, Ковальчуку Степану Васильовичу, жителю смт Проект відведення даної земельної ділянки подати на затвердження селищної ради.</p>			
<p>3.7. земельної ділянки з земель комунальної власності площею 0,1974 га для будівництва та обслуговування житлового будинку господарських будівель та споруд по вул. М. Грушевського у с Татарів, Жиляку Михайлу Івановичу, жителю Проект відведення даної земельної ділянки подати на затвердження селищної ради.</p>			
<p>3.8. земельної ділянки з земель комунальної власності площею 0,3225 га для ведення особистого селянського господарства по вул. О. Довбуша у с Татарів, Кузьмичу Василю Васильовичу, жителю Проект відведення даної земельної ділянки подати на затвердження селищної ради.</p>			
<p>3.9. земельної ділянки з земель комунальної власності площею 0,1500 га для сінокосіння по вул. Т. Шевченка у с Татарів, Зелінській Любов Миколаївні, жительці с Проект відведення даної земельної ділянки подати на затвердження селищної ради для надання земельної ділянки в оренду.</p>			
<p>3.10. земельної ділянки з земель комунальної власності площею 0,2277 га для ведення особистого селянського господарства по вул. Незалежності у с Татарів, Гриценко Ярославу Павловичу, жителю Проект відведення даної земельної ділянки подати на затвердження селищної ради. Відмінити п. 10 та 11 рішення Татарівської сільської ради від 26.03.2010 року за № 147/41/2010.</p>			
<p>3.11. земельної ділянки з земель комунальної власності площею 0,1500 га для будівництва та обслуговування житлового будинку господарських будівель та споруд по вул. Лесі Українки у смт Ворохта, Гриджук Ганні Василівні, жительці Проект відведення даної земельної ділянки подати на затвердження селищної ради.</p>			
<p>3.12. земельної ділянки з земель комунальної власності площею 0,1500 га для будівництва та обслуговування житлового будинку господарських будівель та споруд по вул. Лесі Українки у смт Ворохта, Мочерняк Івану Михайловичу, жителю Проект відведення даної земельної ділянки подати на затвердження селищної ради.</p>			









<p>3.13. земельної ділянки з земель комунальної власності площею 1,6592 га для ведення особистого селянського господарства по вул. Говерлянська у смт Ворохта, Ілитчуку Володимиру Васильовичу, жителю смт          Проект відведення даної земельної ділянки подати на затвердження селищної ради.</p>			
<p>3.14. земельної ділянки з земель комунальної власності площею 0,0782 га для будівництва та обслуговування житлового будинку, господарських будівель та споруд по вул. Заводська у смт Ворохта, Саранчову Руслану Васильовичу, жителю області та Саранчову Петру Васильовичу, жителю с. області. Проект відведення даної земельної ділянки подати на затвердження селищної ради.</p>			
<p>3.15. земельної ділянки з земель комунальної власності площею 0,0957 га. для обслуговування будівлі Івано-Франківського обласного державного центру туризму і краєзнавства учнівської молоді по вул. Д.Галицького, в смт Ворохта Івано-Франківському обласному державному центру туризму і краєзнавства учнівської молоді Івано-Франківська обл., м. Івано-Франківськ вул. Нечуя-Левицького,19. Проект відведення даної земельної ділянки подати на затвердження селищної ради.</p>			
<p>3.16. земельної ділянки площею 0,1859 га розташованої в с. Татарів по вул. Незалежності, 27 для будівництва та обслуговування будівель органів державної влади та місцевого самоврядування (для обслуговування будівлі Татарівського старостинського округу), Ворохтянській селищній раді, Надвірнянського району, Івано-Франківської області, смт. Ворохта, вул. Д. Галицького, 41.</p>			
<p>3.17. земельної ділянки з земель комунальної власності площею 1,0000 га для ведення особистого селянського господарства вул. О. Довбуша (ур. Великий Чертіж) у смт Ворохта, Семчуку Григорію Михайловичу, жителю          . Проект відведення даної земельної ділянки подати на затвердження селищної ради.</p>			
<p>3.18. земельної ділянки з земель комунальної власності площею 0,2500 га для ведення особистого селянського господарства вул. О. Довбуша (ур. Великий Чертіж) у смт Ворохта, Хомин Парасці Яківні, жительці смт          . Проект відведення даної земельної ділянки подати на затвердження селищної ради.</p>			
<p>3.19. земельної ділянки з земель комунальної власності площею 0,2500 га для ведення особистого селянського господарства вул. О. Довбуша (ур. Великий Чертіж) у смт Ворохта, Поляк Парасці Андріївні, жительці смт          . Проект відведення даної земельної ділянки подати на затвердження селищної ради.</p>			

	3.20. земельної ділянки з земель комунальної власності площею 0,2500 га для ведення особистого селянського господарства вул. О. Довбуша (ур. Великий Чертіж) у смт Ворохта, Палійчук Марії Григорівні, жительці смт Проект відведення даної земельної ділянки подати на затвердження селищної ради.			
п.4	<b>Затвердити технічну документацію із землеустрою щодо встановлення меж земельної ділянки в натурі (на місцевості) та зміни конфігурації:</b>			
	4.1. земельної ділянки площею 0,1274 га, (кадастровий номер 2611091201:13:015:0039) для ведення особистого селянського господарства по вул. О. Довбуша у с. Татарів, Молдавчуку Онуфрію Онуфрійовичу, жителю			
	4.2. земельної ділянки площею 0,2287 га для будівництва та обслуговування житлового будинку, господарських будівель та споруд по вул. І. Франка у с. Татарів, Микитюку Богдану Михайловичу, жителю смт області.			
п.5	<b>5. Затвердити акт встановлення межі :</b>			
	5.1. від літери «Є» до літери «А» згідно кадастрового плану земельної ділянки, Хомину Олексію Юрійовичу, жителю складений постійною депутатською комісією з розгляду земельних питань, містобудування і екології від 18.06.2021 року, на земельну ділянку площею 0,8340 га для ведення особистого селянського господарства по вул. Б. Хмельницького у смт Ворохта.			
	5.2. від літери «Г» до літери «А» згідно кадастрового плану земельної ділянки, Михайлюку Мирославу Юрійовичу, жителю складений постійною депутатською комісією з розгляду земельних питань, містобудування і екології від 18.06.2021 року, на земельну ділянку площею 0,3931 га для ведення особистого селянського господарства по вул. І. Франка у смт Ворохта.			
п.6	<b>6. Відмовити:</b>			

<p>6.1. Негрич Мар'яні Іванівні, жительці у наданні (виділенні) земельної ділянки для будівництва та обслуговування житлового будинку, господарських будівель та споруд в смт Ворохта, у зв'язку з відсутністю на даний час вільних земель запасу на території Ворохтянської селищної ради та недотриманням вимог ст. 118 Земельного кодексу України.</p>			
<p>6.2. Шишкіній Надії Ярославівні, жительці у наданні (виділенні) земельної ділянки для будівництва та обслуговування житлового будинку, господарських будівель та споруд в смт Ворохта, у зв'язку з відсутністю на даний час вільних земель запасу на території Ворохтянської селищної ради та недотриманням вимог ст. 118 Земельного кодексу України.</p>			
<p>6.3. Дзем'юк Віталії Сергіївні, жительці у наданні (виділенні) земельної ділянки для будівництва та обслуговування житлового будинку, господарських будівель та споруд в смт Ворохта, у зв'язку з відсутністю на даний час вільних земель запасу на території Ворохтянської селищної ради та недотриманням вимог ст. 118 Земельного кодексу України.</p>			
<p>6.4. Дзем'юк Михайлу Сергійовичу, жителю у наданні (виділенні) земельної ділянки для будівництва та обслуговування житлового будинку, господарських будівель та споруд в смт Ворохта, у зв'язку з відсутністю на даний час вільних земель запасу на території Ворохтянської селищної ради та недотриманням вимог ст. 118 Земельного кодексу України.</p>			
<p>6.5. Дедерчук Оксані Степанівні, жительці смт у наданні (виділенні) земельної ділянки для будівництва та обслуговування житлового будинку, господарських будівель та споруд в смт Ворохта, у зв'язку з відсутністю на даний час вільних земель запасу на території Ворохтянської селищної ради та недотриманням вимог ст. 118 Земельного кодексу України.</p>			
<p>6.6. Остапику Ігорю Івановичу, жителю у наданні земельної ділянки у приватну власність площею 0,0800 га (6-й кілометр), яка знаходиться на території Карпатського національного природного парку (номер кварталу 23, номер виділу 38, 45, Ворохтянського ПНДВ), оскільки Ворохтянська селищна рада не являється розпорядником даних земель.</p>			
<p>6.7. Остапик Ірині Василівні, жительці у наданні земельної ділянки у приватну власність площею 1,25 га яка знаходиться на території Карпатського національного природного парку (номер кварталу 23, номер виділу 37, Ворохтянського ПНДВ), оскільки Ворохтянська селищна рада не являється розпорядником даних земель.</p>			

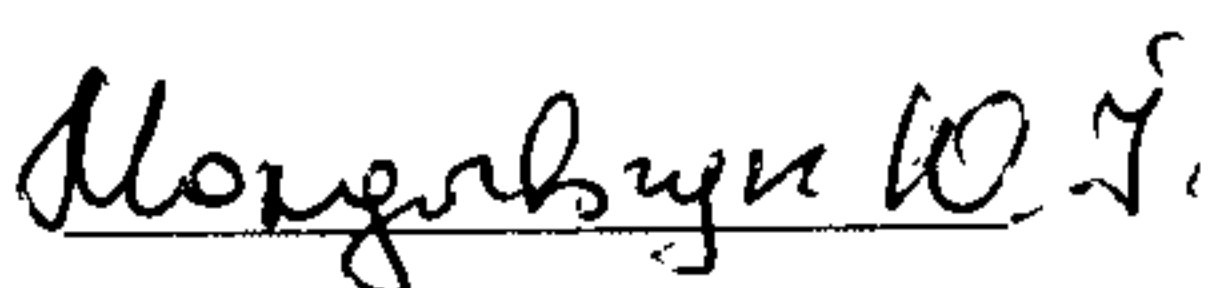
	6.8. Глущенко Андрію Григоровичу, жителю смт , у наданні дозволу на приватизацію земельної ділянки площею 0,15 га, яка знаходиться на території Карпатського національного природного парку (номер кварталу 23, номер виділу 26, Ворохтянського ПНДВ), оскільки Ворохтянська селищна рада не являється розпорядником даних земель.			
	6.9. Гереджук Юлії Анатоліївні, жительці у наданні дозволу на приватизацію земельної ділянки площею 0,15 га, яка знаходиться на території Карпатського національного природного парку (номер кварталу 23, номер виділу 26, Ворохтянського ПНДВ), оскільки Ворохтянська селищна рада не являється розпорядником даних земель.			
	6.10. Ілемському Віталію Петровичу, жителю у наданні (виділенні) земельної ділянки (як учаснику АТО) для будівництва та обслуговування житлового будинку, господарських будівель та споруд та земельної ділянки для ведення особистого селянського господарства в с. Татарів, у зв'язку з відсутністю на даний час вільних земель запасу на території Татарівського старостинського округу Ворохтянської селищної ради та недотриманням вимог ст. 118 Земельного кодексу України.			
п.7	<b>7. Внести зміни:</b>			
	7.1. в п 2.1. рішення сесії Ворохтянської селищної ради від 11.02.2021 № 72-5/2021, виклавши його в такій редакції: «Дати дозвіл Словак Наталії Юріївні, жительці с області на виготовлення проекту землеустрою щодо відведення земельної ділянки з земель комунальної власності площею 0,0837 га для будівництва та обслуговування житлового будинку, господарських будівель та споруд по вул. Заводська у смт. Ворохта.»			
	7.2. в п. 7.1. рішення сесії Ворохтянської селищної ради від 28.05. 2021 № 72-5/2021, виклавши його в такій редакції: «Дати дозвіл Ворохтянській селищній раді, Надвірнянського району, Івано-Франківської області, смт. Ворохта, вул. Д. Галицького, 41 на виготовлення проекту землеустрою щодо відведення земельної ділянки комунальної власності площею 0,2361 га із цільовим призначенням: землі промисловості (11.03. - для розміщення та експлуатації основних, підсобних і допоміжних будівель та споруд будівельних організацій та підприємств), яка розташована по вул. Заводська в			

	сmt Ворохта, з метою продажу на аукціоні.			
	<p>7.3. в п. 7. рішення сесії Татарівської сільської ради від 16.05.2019 року № 176-41/2019, виклавши його в такій редакції:</p> <p>«Дати дозвіл Ворохтянській селищній раді, Надвірнянського району, Івано-Франківської області, сmt. Ворохта, вул. Д. Галицького, 41 на виготовлення технічної документації із землеустрою щодо інвентаризації земельної ділянки, яка розташована за адресою: вул. Незалежності в с. Татарів, орієнтованою площею 0,0738 га із цільовим призначенням: 18.00. - землі загального користування (землі будь-якої категорії, які використовуються як майдани, вулиці, проїзди, шляхи, громадські пасовище, сіножаті, набережні, пляжі, парки, зелені зони, сквери, бульвари, водні об'єкти загального користування, а також інші землі)».</p>			
	<p>7.4. в п. 10. рішення сесії Татарівської сільської ради від 16.05.2019 року № 176-41/2019, виклавши його в такій редакції:</p> <p>«Дати дозвіл Ворохтянській селищній раді, Надвірнянського району, Івано-Франківської області, сmt. Ворохта, вул. Д. Галицького, 41 на виготовлення технічної документації із землеустрою щодо інвентаризації земельної ділянки, яка розташована за адресою: вул. Незалежності в с. Татарів орієнтованою площею 0,0570 га із цільовим призначенням: 03.10. - для будівництва та обслуговування будівель ринкової інфраструктури (адміністративних будинків, офісних приміщень та інших будівель громадської забудови, які використовуються для здійснення підприємницької діяльності та іншої діяльності, пов'язаної з отриманням прибутку)».</p>			
п.8	<p>8. Дати дозвіл на розроблення технічної документації із землеустрою щодо інвентаризації земельної ділянки площею 1,1250 га розташованої в с. Татарів по вул. Незалежності, призначеної для будівництва та обслуговування будівель закладів освіти (код 03.02), на якій розташована Татарівська гімназія Ворохтянської селищної ради, Надвірнянського району, Івано-Франківської області.</p>			
п.9	<p>9. Дати дозвіл Ворохтянській селищній раді Надвірнянського району, Івано-Франківської області сmt. Ворохта, вул. Д. Галицького, 41 на виготовлення проекту землеустрою щодо зміни цільового призначення земельної ділянки (кадастровий номер 2611091200:08:001:0001), яка розташована за адресою: вул. Курортна в с. Татарів площею 0,4834 га із земель із цільовим призначенням: 01.03. - для ведення особистого селянського господарства в землі рекреаційного призначення: 07.01. – для будівництва та обслуговування об'єктів рекреаційного призначення.</p>			
п.10	10. Дати дозвіл Личковській Марії Миколаївні,			

	жительці на влаштування під'їздної дороги (за власний рахунок) через прибудинкову територію загального користування будинку № 5 по вул. І.Франка в с. Татарів до власного житлового будинку № 8 по вул. І. Франка (колишня адреса – ділянка Башенка, 702), який розміщений на земельній ділянці площею 0,0552 га для будівництва та обслуговування житлового будинку, господарських будівель та споруд.			
11	Про встановлення ставок орендної плати за земельні ділянки комунальної власності на території Ворохтянської селищної територіальної громади			
12	Про встановлення місцевих податків та зборів на території Ворохтянської селищної територіальної громади			
13	Про проведення інвентаризації земель комунальної власності.			
14	Різне			

П.І.Б.

депутата селищної ради



Особистий підпис



**БЮЛЕТЕНЬ ПОІМЕННОГО ГОЛОСУВАННЯ**Ворохтянська селищна рада восьмого скликання  
Дев'ята сесія селищної ради (30.06.2021 р.)

## Результати персонального голосування

№	Назва проекту рішення	За	Проти	Утримався
X	Затвердження порядку денного			
1	Про зміни до бюджету Ворохтянської селищної ради на 2021 рік			
2	Про затвердження «Селищної цільової програми попередження дитячої бездоглядності та безпритульності серед дітей, соціального захисту і підтримки дітей-сиріт та дітей, позбавлених батьківського піклування, захисту їх житлових прав на 2021 -2022 роки»			
3	Про затвердження «Комплексної програми інформаційно-аналітичної роботи в інтересах органів державної влади та місцевого самоврядування з протидії проявам терористичного характеру та організованої злочинності, кібербезпека на території Ворохтянської селищної ради на 2021-2023 роки»			
4	Про затвердження розпоряджень селищного голови			
5	Про створення Ланки цивільного захисту			
6	Про створення логопедичного пункту відділу освіти, культури, сім'ї, молоді та спорту Ворохтянської селищної ради та затвердження Положення про логопедичний пункт			
7	Про безоплатну передачу майна із комунальної власності Ворохтянської селищної ради у власність релігійної громади УГКЦ смт Ворохта			
8	Про затвердження Положення про конкурсний відбір суб'єктів оціночної діяльності, загальної чисельності апарату ради та її виконавчих органів.			




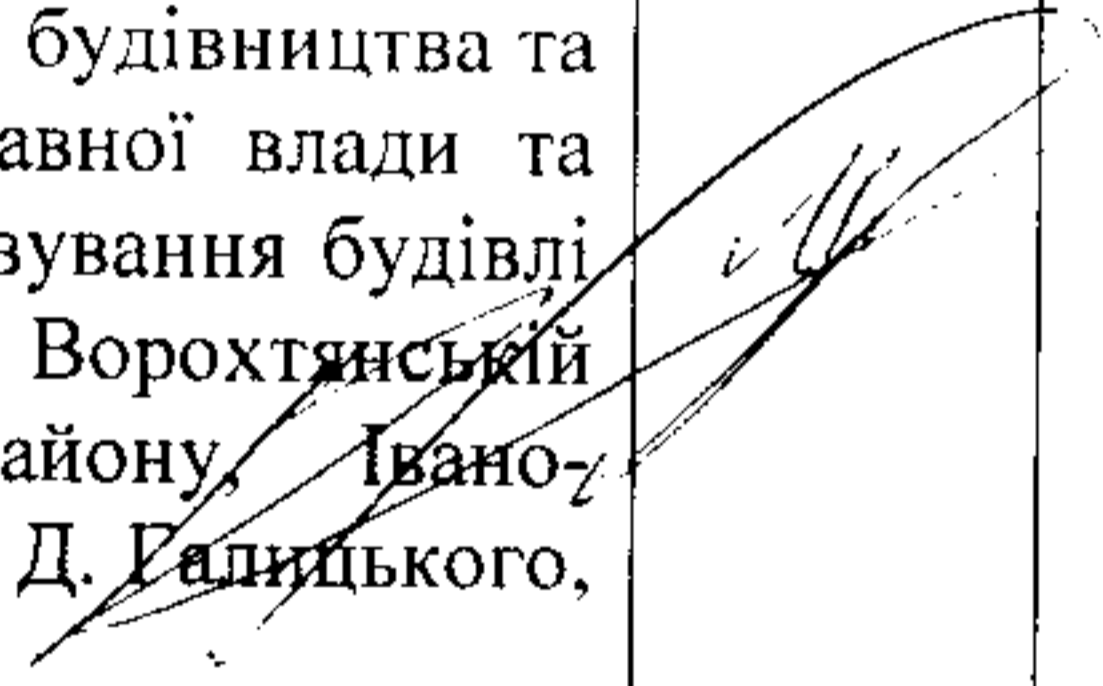
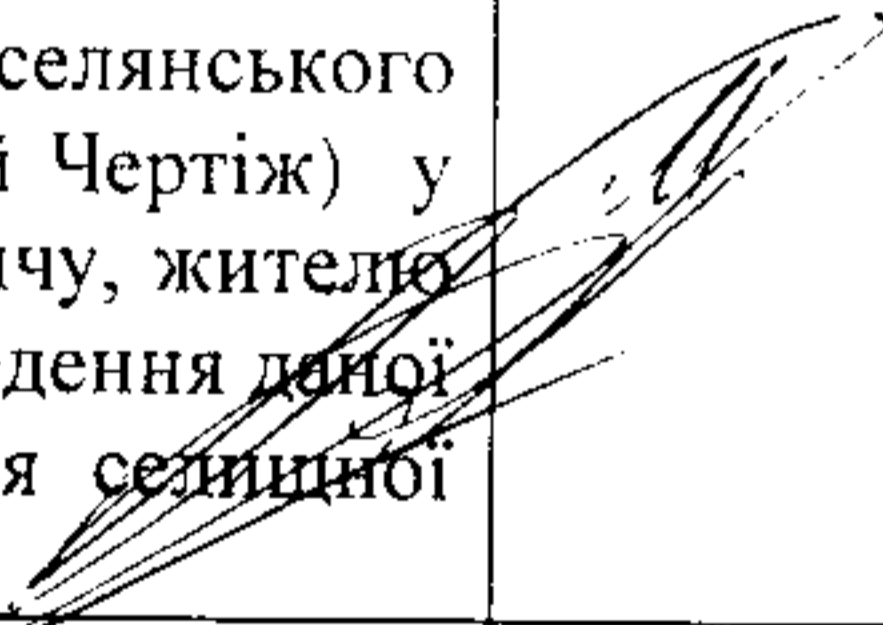


9	Про детальне планування територій			
п.1	Дати дозвіл Польовому Володимиру Павловичу, жителю на розроблення детального плану території на земельну ділянку комунальної власності площею 0,0836 га для будівництва та обслуговування житлового будинку господарських будівель та споруд, по вул. Лесі Українки у смт Ворохта.			
п.2	Дати дозвіл Жіляк Ярославу Івановичу, жителю с на розроблення детального плану території на земельну ділянку комунальної власності площею 0,1288 га для будівництва та обслуговування житлового будинку господарських будівель та споруд по вул. Груцулівка у смт Ворохта.			
п.3	Дати дозвіл Варежкіній Галині Михайлівні, жительці на розроблення детального плану території на земельну ділянку комунальної власності площею 0,1500 га для будівництва та обслуговування житлового будинку господарських будівель та споруд по вул. Грицулівка у смт. Ворохта..			
п.4	Дати дозвіл Молдавчук Юлії Вікторівні, жительці смт району на розроблення детального плану території на власну земельну ділянку (кадастровий номер 2611040300:21:004:0107) площею 0,0900 га для будівництва та обслуговування житлового будинку господарських будівель та споруд по вул. Грицулівка у смт. Ворохта.			
п.5	Дати дозвіл Молдавчук Юлії Вікторівні, жительці смт району на розроблення детального плану території на власну земельну ділянку (кадастровий номер 2611040300:21:004:0103) площею 0,2300 га для будівництва та обслуговування житлового будинку господарських будівель та споруд по вул. Грицулівка у смт. Ворохта.			
п.6	Дати дозвіл Будейчуку Ігорю Васильовичу, жителю смт на розроблення детального плану території на власну земельну ділянку (кадастровий номер 2611040300:21:007:0152) площею 0,8317 га для будівництва та обслуговування житлового будинку господарських будівель та споруд по вул. І. Франка у смт. Ворохта.			
п.7	Дати дозвіл Обласному об'єднанню Церков ЄХБ, Івано-Франківське обласне об'єднання церков євангельських християн-баптистів на розроблення детального плану території на земельну ділянку комунальної власності площею 0,5859 га для будівництва та обслуговування			

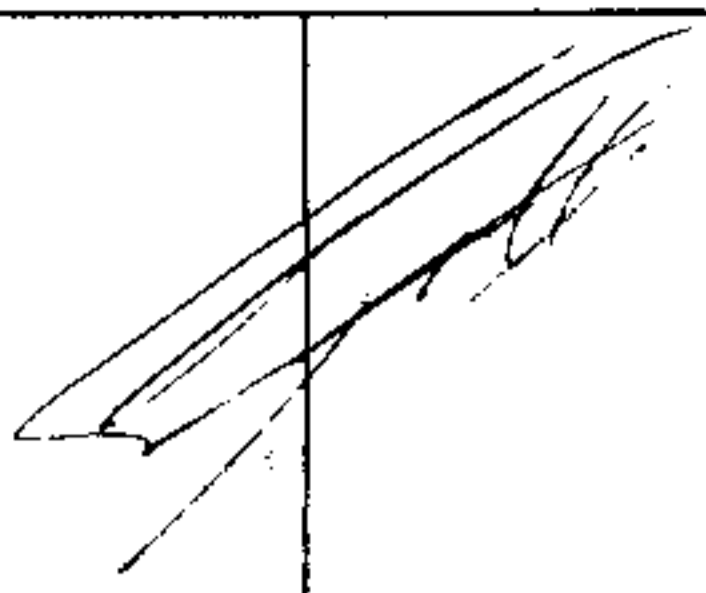
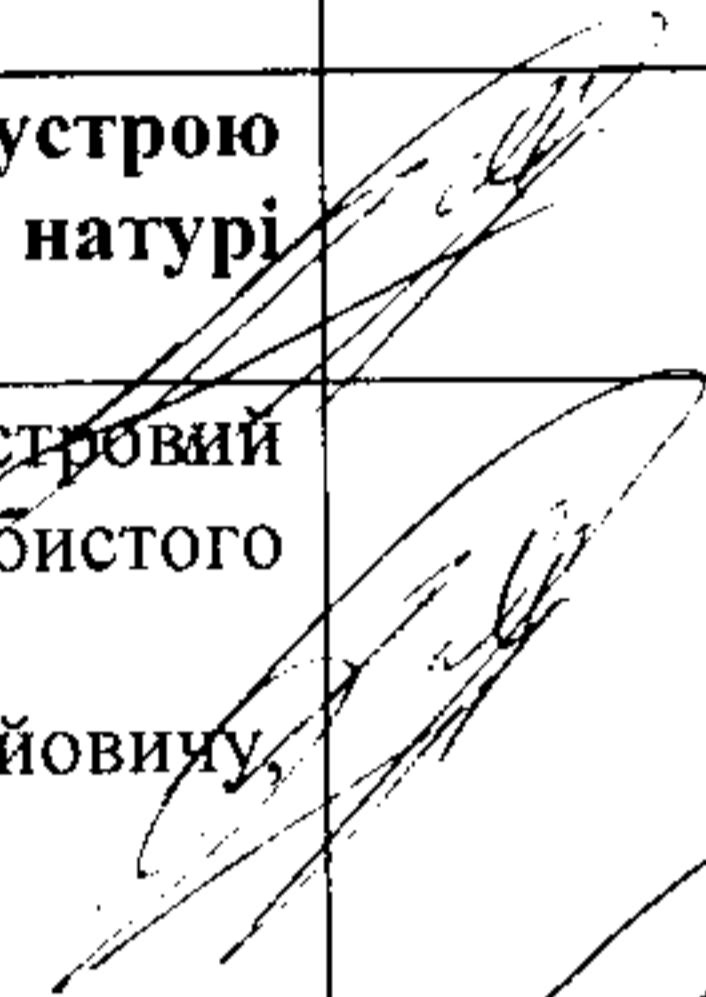






	культової споруди (Дому молитви) по вул. Говерлянська у смт Ворохта.			
п.8	Дати дозвіл Келюшко Святославу Олександровичу, жителю на розроблення детального плану території на земельну ділянку комунальної власності площею 0,0782 га для будівництва та обслуговування житлового будинку господарських будівель та споруд по вул. Заводська у смт Ворохта.			
10	Про розгляд земельних питань			
п.1	<b>Затвердити проект землеустрою щодо відведення:</b>			
	1.1. земельної ділянки з земель комунальної власності площею 0,0300 га (кадастровий номер: 2611040300:20:004:0281) для ведення особистого селянського господарства по вул. М. Грушевського у смт Ворохта, Гапонюку Анатолію Миколайовичу, жителю 36 га передати земельну ділянку в приватну власність.			
	1.2. земельної ділянки з земель комунальної власності площею 0,0561 га (кадастровий номер: 2611091200:10:001:0006) для будівництва та обслуговування житлового будинку господарських будівель та споруд по вул. О. Довбуша у с. Татарів, Кіселюк Євдокії Дмитрівні, жительці га передати земельну ділянку в приватну власність.			
	1.3. земельної ділянки з земель комунальної власності площею 0,1084 га (кадастровий номер: 2611040300:21:008:0568) для ведення особистого селянського господарства по вул. І. Франка у смт Ворохта, Бобяк Мирославі Михайлівні, жительці смт та передати земельну ділянку в приватну власність.			
п.2	<b>2. Затвердити проект землеустрою щодо зміни цільового призначення:</b>			
	2.1. земельної ділянки площею 0,4432 га (кадастровий номер: 2611091200:14:016:0003) із земель для ведення особистого селянського господарства, в землі житлової та громадської забудови для будівництва та обслуговування житлового будинку господарських будівель та споруд по вул. М. Косила у с. Татарів, Козаченко Світлані Євгенівні, жительці На частину земельної ділянки			

	площею 0,0181 га, накладається обмеження на право проходу та проїзду, відповідно до укладеного договору земельного сервітуту..			
	2.2. земельної ділянки площею 0,6229 га (кадастровий номер: 2611040300:20:007:0018) з земель житлової та громадської забудови для будівництва та обслуговування об'єктів туристичної інфраструктури та закладів громадського харчування, в землі рекреаційного призначення для будівництва та обслуговування об'єктів рекреаційного призначення по вул. Д. Галицького у смт Ворохта, Вжесневський-Котрел Ганні Габріеллі, жителям			
	2.3. земельної ділянки площею 0,0800 га (кадастровий номер: 2611091201:13:001:0004) із земель для ведення особистого селянського господарства, в землі житлової та громадської забудови для будівництва та обслуговування житлового будинку господарських будівель та споруд по вул. Т. Шевченка у с Татарів, <u>Большот Юрію Івановичу, жителю</u>			
п.3	<b>3. Дати дозвіл на виготовлення проекту землеустрою щодо відведення:</b>			
	3.1. земельної ділянки з земель комунальної власності площею 0,4250 га для ведення особистого селянського господарства по вул. Лесі Українки у смт Ворохта, <u>Польовому Володимирі Павловичу, жителю смт</u> Проект відведення даної земельної ділянки подати на затвердження селищної ради.			
	3.2. земельної ділянки з земель комунальної власності площею 0,0792 га для ведення особистого селянського господарства по вул. Лесі Українки у смт Ворохта, <u>Польовому Володимирі Павловичу, жителю смт</u> Проект відведення даної земельної ділянки подати на затвердження селищної ради.			
	3.3. земельної ділянки з земель комунальної власності площею 0,2500 га для будівництва та обслуговування житлового будинку господарських будівель та споруд по вул. Миру у с Татарів, <u>Хомин Оксані Степанівні, жителям</u> Проект відведення даної земельної ділянки подати на затвердження селищної ради.			
	3.4. земельної ділянки з земель комунальної власності площею 0,2991 га для ведення особистого селянського господарства по вул. Миру у с Татарів, <u>Хомин Оксані Степанівні, жителям</u> Проект відведення даної земельної ділянки подати на затвердження селищної ради.			

<p>3.5. земельної ділянки з земель комунальної власності площею 0,1863 га для ведення <del>особистого селянського господарства</del> <sup>середньої</sup> по вул. О. Довбуша у с Татарів, Сорохманюку Володимиру Юрійовичу, жителю с. Проект відведення даної земельної ділянки подати на затвердження селищної ради.</p>			
<p>3.6. земельної ділянки з земель комунальної власності площею 0,1502 га для ведення особистого селянського господарства по вул. Д. Галицького у смт Ворохта, Ковальчуку Степану Васильовичу, жителю смт. Проект відведення даної земельної ділянки подати на затвердження селищної ради.</p>			
<p>3.7. земельної ділянки з земель комунальної власності площею 0,1974 га для будівництва та обслуговування житлового будинку господарських будівель та споруд по вул. М. Грушевського у с Татарів, Жиляку Михайлу Івановичу, жителю Проект відведення даної земельної ділянки подати на затвердження селищної ради.</p>			
<p>3.8. земельної ділянки з земель комунальної власності площею 0,3225 га для ведення особистого селянського господарства по вул. О. Довбуша у с Татарів, Кузьмичу Василю Васильовичу, жителю Проект відведення даної земельної ділянки подати на затвердження селищної ради.</p>			
<p>3.9. земельної ділянки з земель комунальної власності площею 0,1500 га для сінокосіння по вул. Т. Шевченка у с Татарів, Зелінській Любов Миколаївні, жительці с. Проект відведення даної земельної ділянки подати на затвердження селищної ради для надання земельної ділянки в оренду.</p>			
<p>3.10. земельної ділянки з земель комунальної власності площею 0,2277 га для ведення особистого селянського господарства по вул. Незалежності у с Татарів, Гриценко Ярославу Павловичу, жителю Проект відведення даної земельної ділянки подати на затвердження селищної ради. Відмінити п. 10 та 11 рішення Татарівської сільської ради від 26.03.2010 року за № 147/41/2010.</p>			
<p>3.11. земельної ділянки з земель комунальної власності площею 0,1500 га для будівництва та обслуговування житлового будинку господарських будівель та споруд по вул. Лесі Українки у смт Ворохта, Гриджук Ганні Василівні, жительці Проект відведення даної земельної ділянки подати на затвердження селищної ради.</p>			
<p>3.12. земельної ділянки з земель комунальної власності площею 0,1500 га для будівництва та обслуговування житлового будинку господарських будівель та споруд по вул. Лесі Українки у смт Ворохта, Мочерняк Івану Михайловичу, жителю а. Проект відведення даної земельної ділянки подати на затвердження селищної ради.</p>			

	<p>3.13. земельної ділянки з земель комунальної власності площею 1,6592 га для ведення особистого селянського господарства по вул. Говерлянська у смт Ворохта, Ілітчуку Володимирі Васильовичу, жителю смт          Проект відведення даної земельної ділянки подати на затвердження селищної ради.</p>			
	<p>3.14. земельної ділянки з земель комунальної власності площею 0,0782 га для будівництва та обслуговування житлового будинку, господарських будівель та споруд по вул. Заводська у смт Ворохта, Саранчову Руслану Васильовичу, жителю області та Саранчову Петру Васильовичу, жителю с. області. Проект відведення даної земельної ділянки подати на затвердження селищної ради.</p>			
	<p>3.15. земельної ділянки з земель комунальної власності площею 0,0957 га. для обслуговування будівлі Івано-Франківського обласного державного центру туризму і краєзнавства учнівської молоді по вул. Д.Галицького, в смт Ворохта Івано-Франківському обласному державному центру туризму і краєзнавства учнівської молоді Івано-Франківська обл., м. Івано-Франківськ вул. Нечуя-Левицького,19. Проект відведення даної земельної ділянки подати на затвердження селищної ради.</p>			
	<p>3.16. земельної ділянки площею 0,1859 га розташованої в с. Татарів по вул. Незалежності, 27 для будівництва та обслуговування будівель органів державної влади та місцевого самоврядування (для обслуговування будівлі Татарівського старостинського округу), Ворохтянській селищній раді, Надвірнянського району, Івано-Франківської області, смт. Ворохта, вул. Д. Галицького, 41.</p>			
	<p>3.17. земельної ділянки з земель комунальної власності площею 1,0000 га для ведення особистого селянського господарства вул. О. Довбуша (ур. Великий Чертіж) у смт Ворохта, Семчуку Григорію Михайловичу, жителю          Проект відведення даної земельної ділянки подати на затвердження селищної ради.</p>			
	<p>3.18. земельної ділянки з земель комунальної власності площею 0,2500 га для ведення особистого селянського господарства вул. О. Довбуша (ур. Великий Чертіж) у смт Ворохта, Хомин Парасці Яківні, жительці смт          Проект відведення даної земельної ділянки подати на затвердження селищної ради.</p>			
	<p>3.19. земельної ділянки з земель комунальної власності площею 0,2500 га для ведення особистого селянського господарства вул. О. Довбуша (ур. Великий Чертіж) у смт Ворохта, Поляк Парасці Андріївні, жительці смт          Проект відведення даної земельної ділянки подати на затвердження селищної ради.</p>			

	3.20. земельної ділянки з земель комунальної власності площею 0,2500 га для ведення особистого селянського господарства вул. О. Довбуша (ур. Великий Чертіж) у смт Ворохта, Палійчук Марії Григорівні, жительці смт Проект відведення даної земельної ділянки подати на затвердження селищної ради.			
п.4	<b>Затвердити технічну документацію із землеустрою щодо встановлення меж земельної ділянки в натурі (на місцевості) та зміни конфігурації:</b>			
	4.1. земельної ділянки площею 0,1274 га, (кадастровий номер 2611091201:13:015:0039) для ведення особистого селянського господарства по вул. О. Довбуша у с. Татарів, Молдавчуку Онуфрію Онуфрійовичу, жителю			
	4.2. земельної ділянки площею 0,2287 га для будівництва та обслуговування житлового будинку, господарських будівель та споруд по вул. І. Франка у с. Татарів, Микитюку Богдану Михайловичу, жителю смт області.			
п.5	<b>5. Затвердити акт встановлення межі :</b>			
	5.1. від літери «Є» до літери «А» згідно кадастрового плану земельної ділянки, Хомину Олексію Юрійовичу, жителю складений постійною депутатською комісією з розгляду земельних питань, містобудування і екології від 18.06.2021 року, на земельну ділянку площею 0,8340 га для ведення особистого селянського господарства по вул. Б. Хмельницького у смт Ворохта.			
	5.2. від літери «Г» до літери «А» згідно кадастрового плану земельної ділянки, Михайлюку Мирославу Юрійовичу, жителю складений постійною депутатською комісією з розгляду земельних питань, містобудування і екології від 18.06.2021 року, на земельну ділянку площею 0,3931 га для ведення особистого селянського господарства по вул. І. Франка у смт Ворохта.			
п.6	<b>6. Відмовити:</b>			

<p>6.1. Негрич Мар'яні Іванівні, жительці у наданні (виділенні) земельної ділянки для будівництва та обслуговування житлового будинку, господарських будівель та споруд в смт Ворохта, у зв'язку з відсутністю на даний час вільних земель запасу на території Ворохтянської селищної ради та недотриманням вимог ст. 118 Земельного кодексу України.</p>			
<p>6.2. Шишкіній Надії Ярославівні, жительці у наданні (виділенні) земельної ділянки для будівництва та обслуговування житлового будинку, господарських будівель та споруд в смт Ворохта, у зв'язку з відсутністю на даний час вільних земель запасу на території Ворохтянської селищної ради та недотриманням вимог ст. 118 Земельного кодексу України.</p>			
<p>6.3. Дзем'юк Віталії Сергіївні, жительці у наданні (виділенні) земельної ділянки для будівництва та обслуговування житлового будинку, господарських будівель та споруд в смт Ворохта, у зв'язку з відсутністю на даний час вільних земель запасу на території Ворохтянської селищної ради та недотриманням вимог ст. 118 Земельного кодексу України.</p>			
<p>6.4. Дзем'юк Михайлу Сергійовичу, жителю у наданні (виділенні) земельної ділянки для будівництва та обслуговування житлового будинку, господарських будівель та споруд в смт Ворохта, у зв'язку з відсутністю на даний час вільних земель запасу на території Ворохтянської селищної ради та недотриманням вимог ст. 118 Земельного кодексу України.</p>			
<p>6.5. Дедерчук Оксані Степанівні, жительці смт у наданні (виділенні) земельної ділянки для будівництва та обслуговування житлового будинку, господарських будівель та споруд в смт Ворохта, у зв'язку з відсутністю на даний час вільних земель запасу на території Ворохтянської селищної ради та недотриманням вимог ст. 118 Земельного кодексу України.</p>			
<p>6.6. Остапику Ігорю Івановичу, жителю у наданні земельної ділянки у приватну власність площею 0,0800 га (6-й кілометр), яка знаходиться на території Карпатського національного природного парку (номер кварталу 23, номер виділу 38, 45, Ворохтянського ПНДВ), оскільки Ворохтянська селищна рада не являється розпорядником даних земель.</p>			
<p>6.7. Остапик Ірині Василівні, жительці у наданні земельної ділянки у приватну власність площею 1,25 га яка знаходиться на території Карпатського національного природного парку (номер кварталу 23, номер виділу 37, Ворохтянського ПНДВ), оскільки Ворохтянська селищна рада не являється розпорядником даних земель.</p>			

	<p>6.8. Глушенко Андрію Григоровичу, жителю смт _____, у наданні дозволу на приватизацію земельної ділянки площею 0,15 га, яка знаходиться на території Карпатського національного природного парку (номер кварталу 23, номер виділу 26, Ворохтянського ПНДВ), оскільки Ворохтянська селищна рада не являється розпорядником даних земель.</p>			
	<p>6.9. Гереджук Юлії Анатоліївні, жительці _____ у наданні дозволу на приватизацію земельної ділянки площею 0,15 га, яка знаходиться на території Карпатського національного природного парку (номер кварталу 23, номер виділу 26, Ворохтянського ПНДВ), оскільки Ворохтянська селищна рада не являється розпорядником даних земель.</p>			
	<p>6.10. Ілемському Віталію Петровичу, жителю _____ у наданні (виділенні) земельної ділянки (як учаснику АТО) для будівництва та обслуговування житлового будинку, господарських будівель та споруд та земельної ділянки для ведення особистого селянського господарства в с. Татарів, у зв'язку з відсутністю на даний час вільних земель запасу на території Татарівського старостинського округу Ворохтянської селищної ради та недотриманням вимог ст. 118 Земельного кодексу України.</p>			
<p>п.7</p>	<p><b>7. Внести зміни:</b></p>			
	<p>7.1. в п 2.1. рішення сесії Ворохтянської селищної ради від 11.02.2021 № 72-5/2021, виклавши його в такій редакції: «Дати дозвіл Словак Наталії Юріївні, жительці с _____ області на виготовлення проекту землеустрою щодо відведення земельної ділянки з земель комунальної власності площею 0,0837 га для будівництва та обслуговування житлового будинку, господарських будівель та споруд по вул. Заводська у смт. Ворохта.»</p>			
	<p>7.2. в п. 7.1. рішення сесії Ворохтянської селищної ради від 28.05. 2021 № 72-5/2021, виклавши його в такій редакції: «Дати дозвіл Ворохтянській селищній раді, Надвірнянського району, Івано-Франківської області, смт. Ворохта, вул. Д. Галицького, 41 на виготовлення проекту землеустрою щодо відведення земельної ділянки комунальної власності площею 0,2361 га із цільовим призначенням: землі промисловості (11.03. - для розміщення та експлуатації основних, підсобних і допоміжних будівель та споруд будівельних організацій та підприємств), яка розташована по вул. Заводська в _____»</p>			

	сmt Ворохта, з метою продажу на аукціоні.			
	<p>7.3. в п. 7. рішення сесії Татарівської сільської ради від 16.05.2019 року № 176-41/2019, виклавши його в такій редакції:</p> <p>«Дати дозвіл Ворохтянській селищній раді, Надвірнянського району, Івано-Франківської області, сmt. Ворохта, вул. Д. Галицького, 41 на виготовлення технічної документації із землеустрою щодо інвентаризації земельної ділянки, яка розташована за адресою: вул. Незалежності в с. Татарів, орієнтованою площею 0,0738 га із цільовим призначенням: 18.00. - землі загального користування (землі будь-якої категорії, які використовуються як майдани, вулиці, проїзди, шляхи, громадські пасовище, сіножаті, набережні, пляжі, парки, зелені зони, сквери, бульвари, водні об'єкти загального користування, а також інші землі)».</p>			
	<p>7.4. в п. 10. рішення сесії Татарівської сільської ради від 16.05.2019 року № 176-41/2019, виклавши його в такій редакції:</p> <p>«Дати дозвіл Ворохтянській селищній раді, Надвірнянського району, Івано-Франківської області, сmt. Ворохта, вул. Д. Галицького, 41 на виготовлення технічної документації із землеустрою щодо інвентаризації земельної ділянки, яка розташована за адресою: вул. Незалежності в с. Татарів орієнтованою площею 0,0570 га із цільовим призначенням: 03.10 - для будівництва та обслуговування будівель ринкової інфраструктури (адміністративних будинків, офісних приміщень та інших будівель громадської забудови, які використовуються для здійснення підприємницької діяльності та іншої діяльності, пов'язаної з отриманням прибутку)».</p>			
п.8	<p>8. Дати дозвіл на розроблення технічної документації із землеустрою щодо інвентаризації земельної ділянки площею 1,1250 га розташованої в с. Татарів по вул. Незалежності, призначеної для будівництва та обслуговування будівель закладів освіти (код 03.02), на якій розташована Татарівська гімназія Ворохтянської селищної ради, Надвірнянського району, Івано-Франківської області.</p>			
п.9	<p>9. Дати дозвіл Ворохтянській селищній раді Надвірнянського району, Івано-Франківської області сmt. Ворохта, вул. Д. Галицького, 41 на виготовлення проекту землеустрою щодо зміни цільового призначення земельної ділянки (кадастровий номер 2611091200:08:001:0001), яка розташована за адресою вул. Курортна в с. Татарів площею 0,4834 га із земель із цільовим призначенням: 01.03. - для ведення особистого селянського господарства в землі рекреаційного призначення: 07.01. – для будівництва та обслуговування об'єктів рекреаційного призначення.</p>			
п.10	<p>10. Дати дозвіл Личковській Марії Миколаївні,</p>			



	жительці на влаштування під'їздної дороги (за власний рахунок) через прибудинкову територію загального користування будинку № 5 по вул. І.Франка в с. Татарів до власного житлового будинку № 8 по вул. І. Франка (колишня адреса – ділянка Башенка, 702), який розміщений на земельній ділянці площею 0,0552 га для будівництва та обслуговування житлового будинку, господарських будівель та споруд.			
11	Про встановлення ставок орендної плати за земельні ділянки комунальної власності на території Ворохтянської селищної територіальної громади			
12	Про встановлення місцевих податків та зборів на території Ворохтянської селищної територіальної громади			
13	Про проведення інвентаризації земель комунальної власності.			
14	Різне			

П.І.Б.  
депутата селищної ради










*Морозук О.В.*









Особистий підпис







*[Handwritten signature]*







**БЮЛЕТЕНЬ ПОІМЕННОГО ГОЛОСУВАННЯ**Ворохтянська селищна рада восьмого скликання  
Дев'ята сесія селищної ради (30.06.2021 р.)









## Результати персонального голосування








№	Назва проекту рішення	За	Проти	Утримався
X	Затвердження порядку денного			
1	Про зміни до бюджету Ворохтянської селищної ради на 2021 рік			
2	Про затвердження «Селищної цільової програми попередження дитячої бездоглядності та безпритульності серед дітей, соціального захисту і підтримки дітей-сиріт та дітей, позбавлених батьківського піклування, захисту їх житлових прав на 2021 -2022 роки»			
3	Про затвердження «Комплексної програми інформаційно-аналітичної роботи в інтересах органів державної влади та місцевого самоврядування з протидії проявам терористичного характеру та організованої злочинності, кібербезпека на території Ворохтянської селищної ради на 2021-2023 роки»			
4	Про затвердження розпоряджень селищного голови			
5	Про створення Ланки цивільного захисту			
6	Про створення логопедичного пункту відділу освіти, культури, сім'ї, молоді та спорту Ворохтянської селищної ради та затвердження Положення про логопедичний пункт			
7	Про безоплатну передачу майна із комунальної власності Ворохтянської селищної ради у власність релігійної громади УГКЦ смт Ворохта			
8	Про затвердження Положення про конкурсний відбір суб'єктів оціночної діяльності, загальної чисельності апарату ради та її виконавчих органів.			



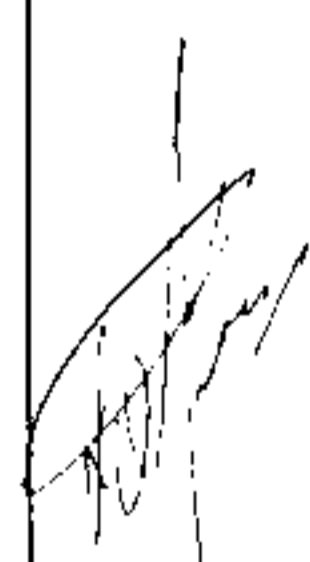

9	Про детальне планування територій			
п.1	Дати дозвіл Польовому Володимиру Павловичу, жителю на розроблення детального плану території на земельну ділянку комунальної власності площею 0,0836 га для будівництва та обслуговування житлового будинку господарських будівель та споруд, по вул. Лесі Українки у смт Ворохта.			
п.2	Дати дозвіл Жіляк Ярославу Івановичу, жителю с на розроблення детального плану території на земельну ділянку комунальної власності площею 0,1288 га для будівництва та обслуговування житлового будинку господарських будівель та споруд по вул. Груцулівка у смт Ворохта.			
п.3	Дати дозвіл Варежкіній Галині Михайлівні, жительці на розроблення детального плану території на земельну ділянку комунальної власності площею 0,1500 га для будівництва та обслуговування житлового будинку господарських будівель та споруд по вул. Грицулівка у смт. Ворохта..			
п.4	Дати дозвіл Молдавчук Юлії Вікторівні, жительці смт району на розроблення детального плану території на власну земельну ділянку (кадастровий номер 2611040300:21:004:0107) площею 0,0900 га для будівництва та обслуговування житлового будинку господарських будівель та споруд по вул. Грицулівка у смт. Ворохта.			
п.5	Дати дозвіл Молдавчук Юлії Вікторівні, жительці смт району на розроблення детального плану території на власну земельну ділянку (кадастровий номер 2611040300:21:004:0103) площею 0,2300 га для будівництва та обслуговування житлового будинку господарських будівель та споруд по вул. Грицулівка у смт. Ворохта.			
п.6	Дати дозвіл Будейчуку Ігорю Васильовичу, жителю смт на розроблення детального плану території на власну земельну ділянку (кадастровий номер 2611040300:21:007:0152) площею 0,8317 га для будівництва та обслуговування житлового будинку господарських будівель та споруд по вул. І. Франка у смт. Ворохта.			
п.7	Дати дозвіл Обласному об'єднанню Церков ЄХБ, Івано-Франківське обласне об'єднання церков євангельських християн-баптистів на розроблення детального плану території на земельну ділянку комунальної власності площею 0,5859 га для будівництва та обслуговування			

	культової споруди (Дому молитви) по вул. Говерлянська у смт Ворохта.			
п.8	Дати дозвіл Келюшко Святославу Олександровичу, жителю на розроблення детального плану території на земельну ділянку комунальної власності площею 0,0782 га для будівництва та обслуговування житлового будинку господарських будівель та споруд по вул. Заводська у смт Ворохта.			
10	Про розгляд земельних питань			
п.1	<b>Затвердити проект землеустрою щодо відведення:</b>			
	1.1. земельної ділянки з земель комунальної власності площею 0,0300 га (кадастровий номер: 2611040300:20:004:0281) для ведення особистого селянського господарства по вул. М. Грушевського у смт Ворохта, Гапонюку Анатолію Миколайовичу, жителю та передати земельну ділянку в приватну власність.			
	1.2. земельної ділянки з земель комунальної власності площею 0,0561 га (кадастровий номер: 2611091200:10:001:0006) для будівництва та обслуговування житлового будинку господарських будівель та споруд по вул. О. Довбуша у с. Татарів, Кіселюк Євдокії Дмитрівні, жительці та передати земельну ділянку в приватну власність.			
	1.3. земельної ділянки з земель комунальної власності площею 0,1084 га (кадастровий номер: 2611040300:21:008:0568) для ведення особистого селянського господарства по вул. І. Франка у смт Ворохта. Бобяк Мирославі Михайлівні, жительці смт та передати земельну ділянку в приватну власність.			
п.2	<b>2. Затвердити проект землеустрою щодо зміни цільового призначення:</b>			
	2.1. земельної ділянки площею 0,4432 га (кадастровий номер: 2611091200:14:016:0003) із земель для ведення особистого селянського господарства, в землі житлової та громадської забудови для будівництва та обслуговування житлового будинку господарських будівель та споруд по вул. М. Косила у с Татарів, Козаченко Світлані Євгенівні, жительці На частину земельної ділянки			








	площею 0,0181 га, накладається обмеження на право проходу та проїзду, відповідно до укладеного договору земельного сервітуту..			
	2.2. земельної ділянки площею 0,6229 га (кадастровий номер: 2611040300:20:007:0018) з земель житлової та громадської забудови для будівництва та обслуговування об'єктів туристичної інфраструктури та закладів громадського харчування, в землі рекреаційного призначення для будівництва та обслуговування об'єктів рекреаційного призначення по вул. Д. Галицького у смт Ворохта, Вжесневський-Котрел Ганні Габріеллі, жителяці			
	2.3. земельної ділянки площею 0,0800 га (кадастровий номер: 2611091201:13:001:0004) із земель для ведення особистого селянського господарства, в землі житлової та громадської забудови для будівництва та обслуговування житлового будинку господарських будівель та споруд по вул. Т. Шевченка у с Татарів, Ботьбот Юрію Івановичу, жителю			
п.3	<b>3. Дати дозвіл на виготовлення проекту землеустрою щодо відведення:</b>			
	3.1. земельної ділянки з земель комунальної власності площею 0,4250 га для ведення особистого селянського господарства по вул. Лесі Українки у смт Ворохта, Польовому Володимирі Павловичу, жителю смт Проект відведення даної земельної ділянки подати на затвердження селищної ради.			
	3.2. земельної ділянки з земель комунальної власності площею 0,0792 га для ведення особистого селянського господарства по вул. Лесі Українки у смт Ворохта, Польовому Володимирі Павловичу, жителю смт Проект відведення даної земельної ділянки подати на затвердження селищної ради.			
	3.3. земельної ділянки з земель комунальної власності площею 0,2500 га для будівництва та обслуговування житлового будинку господарських будівель та споруд по вул. Миру у с Татарів, Хомин Оксані Степанівні, жителяці Проект відведення даної земельної ділянки подати на затвердження селищної ради.			
	3.4. земельної ділянки з земель комунальної власності площею 0,2991 га для ведення особистого селянського господарства по вул. Миру у с Татарів, Хомин Оксані Степанівні, жителяці Проект відведення даної земельної ділянки подати на затвердження селищної ради.			






<p>3.5. земельної ділянки з земель комунальної власності площею 0,1863 га для ведення особистого селянського господарства по вул. О. Довбуша у с Татарів, Сорохманюку Володимиру Юрійовичу, жителю с  Проект відведення даної земельної ділянки подати на затвердження селищної ради.</p>			
<p>3.6. земельної ділянки з земель комунальної власності площею 0,1502 га для ведення особистого селянського господарства по вул. Д. Галицького у смт Ворохта, Ковальчуку Степану Васильовичу, жителю смт  Проект відведення даної земельної ділянки подати на затвердження селищної ради.</p>			
<p>3.7. земельної ділянки з земель комунальної власності площею 0,1974 га для будівництва та обслуговування житлового будинку господарських будівель та споруд по вул. М. Грушевського у с Татарів, Жиляку Михайлу Івановичу, жителю  Проект відведення даної земельної ділянки подати на затвердження селищної ради.</p>			
<p>3.8. земельної ділянки з земель комунальної власності площею 0,3225 га для ведення особистого селянського господарства по вул. О. Довбуша у с Татарів, Кузьмичу Василю Васильовичу, жителю  Проект відведення даної земельної ділянки подати на затвердження селищної ради.</p>			
<p>3.9. земельної ділянки з земель комунальної власності площею 0,1500 га для сінокосіння по вул. Т. Шевченка у с Татарів, Зелінській Любов Миколаївні, жительці с  Проект відведення даної земельної ділянки подати на затвердження селищної ради для надання земельної ділянки в оренду.</p>			
<p>3.10. земельної ділянки з земель комунальної власності площею 0,2277 га для ведення особистого селянського господарства по вул. Незалежності у с Татарів, Гриценко Ярославу Павловичу, жителю  Проект відведення даної земельної ділянки подати на затвердження селищної ради. Відмінити п. 10 та 11 рішення Татарівської сільської ради від 26.03.2010 року за № 147/41/2010.</p>			
<p>3.11. земельної ділянки з земель комунальної власності площею 0,1500 га для будівництва та обслуговування житлового будинку господарських будівель та споруд по вул. Лесі Українки у смт Ворохта, Гриджук Ганні Василівні, жительці  Проект відведення даної земельної ділянки подати на затвердження селищної ради.</p>			
<p>3.12. земельної ділянки з земель комунальної власності площею 0,1500 га для будівництва та обслуговування житлового будинку господарських будівель та споруд по вул. Лесі Українки у смт Ворохта, Мочерняк Івану Михайловичу, жителю  а. Проект відведення даної земельної ділянки подати на затвердження селищної ради.</p>			





	<p>3.13. земельної ділянки з земель комунальної власності площею 1,6592 га для ведення особистого селянського господарства по вул. Говерлянська у смт Ворохта, Ілітчуку Володимирі Васильовичу, жителю смт</p> <p>Проект відведення даної земельної ділянки подати на затвердження селищної ради.</p>			
	<p>3.14. земельної ділянки з земель комунальної власності площею 0,0782 га для будівництва та обслуговування житлового будинку, господарських будівель та споруд по вул. Заводська у смт Ворохта, Саранчову Руслану Васильовичу, жителю області та Саранчову Петру Васильовичу, жителю с. області. Проект відведення даної земельної ділянки подати на затвердження селищної ради.</p>			
	<p>3.15. земельної ділянки з земель комунальної власності площею 0,0957 га. для обслуговування будівлі Івано-Франківського обласного державного центру туризму і краєзнавства учнівської молоді по вул. Д.Галицького, в смт Ворохта Івано-Франківському обласному державному центру туризму і краєзнавства учнівської молоді Івано-Франківська обл., м. Івано-Франківськ вул. Нечуя-Левицького,19. Проект відведення даної земельної ділянки подати на затвердження селищної ради.</p>			
	<p>3.16. земельної ділянки площею 0,1859 га розташованої в с. Татарів по вул. Незалежності, 27 для будівництва та обслуговування будівель органів державної влади та місцевого самоврядування (для обслуговування будівлі Татарівського старостинського округу), Ворохтянській селищній раді, Надвірнянського району, Івано-Франківської області, смт. Ворохта, вул. Д. Галицького, 41.</p>			
	<p>3.17. земельної ділянки з земель комунальної власності площею 1,0000 га для ведення особистого селянського господарства вул. О. Довбуша (ур. Великий Чертіж) у смт Ворохта, Семчуку Григорію Михайловичу, жителю</p> <p>Проект відведення даної земельної ділянки подати на затвердження селищної ради.</p>			
	<p>3.18. земельної ділянки з земель комунальної власності площею 0,2500 га для ведення особистого селянського господарства вул. О. Довбуша (ур. Великий Чертіж) у смт Ворохта, Хомин Парасці Яківні, жительці смт</p> <p>Проект відведення даної земельної ділянки подати на затвердження селищної ради.</p>			
	<p>3.19. земельної ділянки з земель комунальної власності площею 0,2500 га для ведення особистого селянського господарства вул. О. Довбуша (ур. Великий Чертіж) у смт Ворохта, Поляк Парасці Андріївні, жительці смт</p> <p>Проект відведення даної земельної ділянки подати на затвердження селищної ради.</p>			




	3.20. земельної ділянки з земель комунальної власності площею 0,2500 га для ведення особистого селянського господарства вул. О. Довбуша (ур. Великий Чертіж) у смт Ворохта, Палійчук Марії Григорівні, жительці смт Проект відведення даної земельної ділянки подати на затвердження селищної ради.			
п.4	<b>Затвердити технічну документацію із землеустрою щодо встановлення меж земельної ділянки в натурі (на місцевості) та зміни конфігурації:</b>			
	4.1. земельної ділянки площею 0,1274 га, (кадастровий номер 2611091201:13:015:0039) для ведення особистого селянського господарства по вул. О. Довбуша у с. Татарів, Молдавчуку Онуфрію Онуфрійовичу, жителю			
	4.2. земельної ділянки площею 0,2287 га для будівництва та обслуговування житлового будинку, господарських будівель та споруд по вул. І. Франка у с. Татарів, Микитюку Богдану Михайловичу, жителю смт			
п.5	<b>5. Затвердити акт встановлення межі :</b>			
	5.1. від літери «Є» до літери «А» згідно кадастрового плану земельної ділянки, Хомину Олексію Юрійовичу, жителю складений постійною депутатською комісією з розгляду земельних питань, містобудування і екології від 18.06.2021 року, на земельну ділянку площею 0,8340 га для ведення особистого селянського господарства по вул. Б. Хмельницького у смт Ворохта.			
	5.2. від літери «Г» до літери «А» згідно кадастрового плану земельної ділянки, Михайлюку Мирославу Юрійовичу, жителю складений постійною депутатською комісією з розгляду земельних питань, містобудування і екології від 18.06.2021 року, на земельну ділянку площею 0,3931 га для ведення особистого селянського господарства по вул. І. Франка у смт Ворохта.			
п.6	<b>6. Відмовити:</b>			



	<p>6.1. Негрич Мар'яні Іванівні, жительці у наданні (виділенні) земельної ділянки для будівництва та обслуговування житлового будинку, господарських будівель та споруд в смт Ворохта, у зв'язку з відсутністю на даний час вільних земель запасу на території Ворохтянської селищної ради та недотриманням вимог ст. 118 Земельного кодексу України.</p>			
	<p>6.2. Шишкіній Надії Ярославівні, жительці у наданні (виділенні) земельної ділянки для будівництва та обслуговування житлового будинку, господарських будівель та споруд в смт Ворохта, у зв'язку з відсутністю на даний час вільних земель запасу на території Ворохтянської селищної ради та недотриманням вимог ст. 118 Земельного кодексу України.</p>			
	<p>6.3. Дзем'юк Віталії Сергіївні, жительці у наданні (виділенні) земельної ділянки для будівництва та обслуговування житлового будинку, господарських будівель та споруд в смт Ворохта, у зв'язку з відсутністю на даний час вільних земель запасу на території Ворохтянської селищної ради та недотриманням вимог ст. 118 Земельного кодексу України.</p>			
	<p>6.4. Дземюк Михайлу Сергійовичу, жителю у наданні (виділенні) земельної ділянки для будівництва та обслуговування житлового будинку, господарських будівель та споруд в смт Ворохта, у зв'язку з відсутністю на даний час вільних земель запасу на території Ворохтянської селищної ради та недотриманням вимог ст. 118 Земельного кодексу України.</p>			
	<p>6.5. Дедерчук Оксані Степанівні, жительці смт у наданні (виділенні) земельної ділянки для будівництва та обслуговування житлового будинку, господарських будівель та споруд в смт Ворохта, у зв'язку з відсутністю на даний час вільних земель запасу на території Ворохтянської селищної ради та недотриманням вимог ст. 118 Земельного кодексу України.</p>			
	<p>6.6. Остапику Ігорю Івановичу, жителю наданні земельної ділянки у приватну власність площею 0,0800 га (6-й кілометр), яка знаходиться на території Карпатського національного природного парку (номер кварталу 23, номер виділу 38, 45, Ворохтянського ПНДВ), оскільки Ворохтянська селищна рада не являється розпорядником даних земель.</p>			
	<p>6.7. Остапик Ірині Василівні, жительці у наданні земельної ділянки у приватну власність площею 1,25 га яка знаходиться на території Карпатського національного природного парку (номер кварталу 23, номер виділу 37, Ворохтянського ПНДВ), оскільки Ворохтянська селищна рада не являється розпорядником даних земель.</p>			

	6.8. Глущенко Андрію Григоровичу, жителю смт у наданні дозволу на приватизацію земельної ділянки площею 0,15 га, яка знаходиться на території Карпатського національного природного парку (номер кварталу 23, номер виділу 26, Ворохтянського ПНДВ), оскільки Ворохтянська селищна рада не являється розпорядником даних земель.			
	6.9. Гереджук Юлії Анатоліївні, жительці у наданні дозволу на приватизацію земельної ділянки площею 0,15 га, яка знаходиться на території Карпатського національного природного парку (номер кварталу 23, номер виділу 26, Ворохтянського ПНДВ), оскільки Ворохтянська селищна рада не являється розпорядником даних земель.			
	6.10. Ілемському Віталію Петровичу, жителю у наданні (виділенні) земельної ділянки (як учаснику АТО) для будівництва та обслуговування житлового будинку, господарських будівель та споруд та земельної ділянки для ведення особистого селянського господарства в с. Татарів, у зв'язку з відсутністю на даний час вільних земель запасу на території Татарівського старостинського округу Ворохтянської селищної ради та недотриманням вимог ст. 118 Земельного кодексу України.			
п.7	<b>7. Внести зміни:</b>			
	7.1. в п 2.1. рішення сесії Ворохтянської селищної ради від 11.02.2021 № 72-5/2021, виклавши його в такій редакції: «Дати дозвіл Словак Наталії Юріївні, жительці с області на виготовлення проекту землеустрою щодо відведення земельної ділянки з земель комунальної власності площею 0,0837 га для будівництва та обслуговування житлового будинку, господарських будівель та споруд по вул. Заводська у смт. Ворохта.»			
	7.2. в п. 7.1. рішення сесії Ворохтянської селищної ради від 28.05. 2021 № 72-5/2021, виклавши його в такій редакції: «Дати дозвіл Ворохтянській селищній раді, Надвірнянського району, Івано-Франківської області, смт. Ворохта, вул. Д. Галицького, 41 на виготовлення проекту землеустрою щодо відведення земельної ділянки комунальної власності площею 0,2361 га із цільовим призначенням: землі промисловості (11.03. - для розміщення та експлуатації основних, підсобних і допоміжних будівель та споруд будівельних організацій та підприємств), яка розташована по вул. Заводська в			

	сmt Ворохта, з метою продажу на аукціоні.			
	7.3. в п. 7. рішення сесії Татарівської сільської ради від 16.05.2019 року № 176-41/2019, виклавши його в такій редакції: «Дати дозвіл Ворохтянській селищній раді, Надвірнянського району, Івано-Франківської області, сmt. Ворохта, вул. Д. Галицького, 41 на виготовлення технічної документації із землеустрою щодо інвентаризації земельної ділянки, яка розташована за адресою: вул. Незалежності в с. Татарів, орієнтованою площею 0,0738 га із цільовим призначенням: 18.00. - землі загального користування (землі будь-якої категорії, які використовуються як майдани, вулиці, проїзди, шляхи, громадські пасовище, сіножаті, набережні, пляжі, парки, зелені зони, сквери, бульвари, водні об'єкти загального користування, а також інші землі)».			
	7.4. в п. 10. рішення сесії Татарівської сільської ради від 16.05.2019 року № 176-41/2019, виклавши його в такій редакції: «Дати дозвіл Ворохтянській селищній раді, Надвірнянського району, Івано-Франківської області, сmt. Ворохта, вул. Д. Галицького, 41 на виготовлення технічної документації із землеустрою щодо інвентаризації земельної ділянки, яка розташована за адресою: вул. Незалежності в с. Татарів орієнтованою площею 0,0570 га із цільовим призначенням: 03.10. - для будівництва та обслуговування будівель ринкової інфраструктури (адміністративних будинків, офісних приміщень та інших будівель громадської забудови, які використовуються для здійснення підприємницької діяльності та іншої діяльності, пов'язаної з отриманням прибутку)».			
п.8	8. Дати дозвіл на розроблення технічної документації із землеустрою щодо інвентаризації земельної ділянки площею 1,1250 га розташованої в с. Татарів по вул. Незалежності, призначеної для будівництва та обслуговування будівель закладів освіти (код 03.02), на якій розташована Татарівська гімназія Ворохтянської селищної ради, Надвірнянського району, Івано-Франківської області.			
п.9	9. Дати дозвіл Ворохтянській селищній раді Надвірнянського району, Івано-Франківської області сmt. Ворохта, вул. Д. Галицького, 41 на виготовлення проекту землеустрою щодо зміни цільового призначення земельної ділянки (кадастровий номер 2611091200:08:001:0001), яка розташована за адресою вул. Курортна в с. Татарів площею 0,4834 га із земель із цільовим призначенням: 01.03. - для ведення особистого селянського господарства в землі рекреаційного призначення: 07.01. – для будівництва та обслуговування об'єктів рекреаційного призначення.			
п.10	10. Дати дозвіл Личковській Марії Миколаївні,			


	жительці на влаштування під'їздної дороги (за власний рахунок) через прибудинкову територію загального користування будинку № 5 по вул. І.Франка в с. Татарів до власного житлового будинку № 8 по вул. І. Франка (колишня адреса – діляниця Башенка, 702), який розміщений на земельній ділянці площею 0,0552 га для будівництва та обслуговування житлового будинку, господарських будівель та споруд.			
11	Про встановлення ставок орендної плати за земельні ділянки комунальної власності на території Ворохтянської селищної територіальної громади			
12	Про встановлення місцевих податків та зборів на території Ворохтянської селищної територіальної громади			
13	Про проведення інвентаризації земель комунальної власності.			
14	Різне <i>за звернення до В'ячеслава В.</i>			
11.2	<i>Звернення вліт екологів</i>			

П.І.Б.

депутата селищної ради

*Талійчук А.С. 17.*

Особистий підпис












**БЮЛЕТЕНЬ ПОІМЕННОГО ГОЛОСУВАННЯ**







Ворохтянська селищна рада восьмого скликання






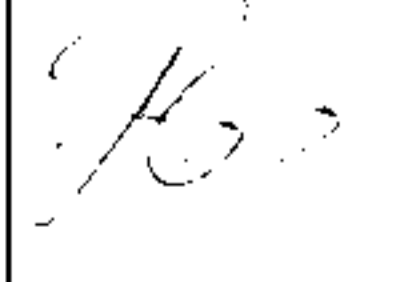
Дев'ята сесія селищної ради (30.06.2021 р.)

## Результати персонального голосування









№	Назва проекту рішення	За	Проти	Утримався
X	Затвердження порядку денного			
1	Про зміни до бюджету Ворохтянської селищної ради на 2021 рік			
2	Про затвердження «Селищної цільової програми попередження дитячої бездоглядності та безпритульності серед дітей, соціального захисту і підтримки дітей-сиріт та дітей, позбавлених батьківського піклування, захисту їх житлових прав на 2021 -2022 роки»			
3	Про затвердження «Комплексної програми інформаційно-аналітичної роботи в інтересах органів державної влади та місцевого самоврядування з протидії проявам терористичного характеру та організованої злочинності, кібербезпека на території Ворохтянської селищної ради на 2021-2023 роки»			
4	Про затвердження розпоряджень селищного голови			
5	Про створення Ланки цивільного захисту			
6	Про створення логопедичного пункту відділу освіти, культури, сім'ї, молоді та спорту Ворохтянської селищної ради та затвердження Положення про логопедичний пункт			
7	Про безоплатну передачу майна із комунальної власності Ворохтянської селищної ради у власність релігійної громади УГКЦ смт Ворохта			
8	Про затвердження Положення про конкурсний відбір суб'єктів оціночної діяльності, загальної чисельності апарату ради та її виконавчих органів.			








9	Про детальне планування територій			
п.1	Дати дозвіл Польовому Володимирі Павловичу, жителю на розроблення детального плану території на земельну ділянку комунальної власності площею 0,0836 га для будівництва та обслуговування житлового будинку господарських будівель та споруд, по вул. Лесі Українки у смт Ворохта.			
п.2	Дати дозвіл Жіляк Ярославу Івановичу, жителю с на розроблення детального плану території на земельну ділянку комунальної власності площею 0,1288 га для будівництва та обслуговування житлового будинку господарських будівель та споруд по вул. Груцулівка у смт Ворохта.			
п.3	Дати дозвіл Варежкіній Галині Михайлівні, жительці на розроблення детального плану території на земельну ділянку комунальної власності площею 0,1500 га для будівництва та обслуговування житлового будинку господарських будівель та споруд по вул. Грицулівка у смт. Ворохта..			
п.4	Дати дозвіл Молдавчук Юлії Вікторівні, жительці смт району на розроблення детального плану території на власну земельну ділянку (кадастровий номер 2611040300:21:004:0107) площею 0,0900 га для будівництва та обслуговування житлового будинку господарських будівель та споруд по вул. Грицулівка у смт. Ворохта.			
п.5	Дати дозвіл Молдавчук Юлії Вікторівні, жительці смт району на розроблення детального плану території на власну земельну ділянку (кадастровий номер 2611040300:21:004:0103) площею 0,2300 га для будівництва та обслуговування житлового будинку господарських будівель та споруд по вул. Грицулівка у смт. Ворохта.			
п.6	Дати дозвіл Будейчуку Ігорю Васильовичу, жителю смт на розроблення детального плану території на власну земельну ділянку (кадастровий номер 2611040300:21:007:0152) площею 0,8317 га для будівництва та обслуговування житлового будинку господарських будівель та споруд по вул. І. Франка у смт. Ворохта.			
п.7	Дати дозвіл Обласному об'єднанню Церков ЄХБ, Івано-Франківське обласне об'єднання церков євангельських християн-баптистів на розроблення детального плану території на земельну ділянку комунальної власності площею 0,5859 га для будівництва та обслуговування			






	культової споруди (Дому молитви) по вул. Говерлянська у смт Ворохта.			
п.8	Дати дозвіл Келюшко Святославу Олександровичу, жителю на розроблення детального плану території на земельну ділянку комунальної власності площею 0,0782 га для будівництва та обслуговування житлового будинку господарських будівель та споруд по вул. Заводська у смт Ворохта.			
10	Про розгляд земельних питань			
п.1	<b>Затвердити проект землеустрою щодо відведення:</b>			
	1.1. земельної ділянки з земель комунальної власності площею 0,0300 га (кадастровий номер: 2611040300:20:004:0281) для ведення особистого селянського господарства по вул. М. Грушевського у смт Ворохта, Гапонюку Анатолію Миколайовичу, жителю та передати земельну ділянку в приватну власність.			
	1.2. земельної ділянки з земель комунальної власності площею 0,0561 га (кадастровий номер: 2611091200:10:001:0006) для будівництва та обслуговування житлового будинку господарських будівель та споруд по вул. О. Довбуша у с. Татарів, Кіселюк Євдокії Дмитрівні, жительці та передати земельну ділянку в приватну власність.			
	1.3. земельної ділянки з земель комунальної власності площею 0,1084 га (кадастровий номер: 2611040300:21:008:0568) для ведення особистого селянського господарства по вул. І. Франка у смт Ворохта, Бобяк Мирославі Михайлівні, жительці смт та передати земельну ділянку в приватну власність.			
п.2	<b>2. Затвердити проект землеустрою щодо зміни цільового призначення:</b>			
	2.1. земельної ділянки площею 0,4432 га (кадастровий номер: 2611091200:14:016:0003) із земель для ведення особистого селянського господарства, в землі житлової та громадської забудови для будівництва та обслуговування житлового будинку господарських будівель та споруд по вул. М. Косила у с Татарів, Козаченко Світлані Євгенівні, жительці На частину земельної ділянки			








	площею 0,0181 га, накладається обмеження на право проходу та проїзду, відповідно до укладеного договору земельного сервітуту..			
	2.2. земельної ділянки площею 0,6229 га (кадастровий номер: 2611040300:20:007:0018) з земель житлової та громадської забудови для будівництва та обслуговування об'єктів туристичної інфраструктури та закладів громадського харчування, в землі рекреаційного призначення для будівництва та обслуговування об'єктів рекреаційного призначення по вул. Д. Галицького у смт Ворохта, Вжесневський-Котрел Ганні Габріеллі, жителям			
	2.3. земельної ділянки площею 0,0800 га (кадастровий номер: 2611091201:13:001:0004) із земель для ведення особистого селянського господарства, в землі житлової та громадської забудови для будівництва та обслуговування житлового будинку господарських будівель та споруд по вул. Т. Шевченка у с Татарів, Ботьот Юрію Івановичу, жителю			
п.3	<b>3. Дати дозвіл на виготовлення проекту землеустрою щодо відведення:</b>			
	3.1. земельної ділянки з земель комунальної власності площею 0,4250 га для ведення особистого селянського господарства по вул. Лесі Українки у смт Ворохта, Польовому Володимирі Павловичу, жителю смт Проект відведення даної земельної ділянки подати на затвердження селищної ради.			
	3.2. земельної ділянки з земель комунальної власності площею 0,0792 га для ведення особистого селянського господарства по вул. Лесі Українки у смт Ворохта, Польовому Володимирі Павловичу, жителю смт Проект відведення даної земельної ділянки подати на затвердження селищної ради.			
	3.3. земельної ділянки з земель комунальної власності площею 0,2500 га для будівництва та обслуговування житлового будинку господарських будівель та споруд по вул. Миру у с Татарів, Хомин Оксані Степанівні, жителям Проект відведення даної земельної ділянки подати на затвердження селищної ради.			
	3.4. земельної ділянки з земель комунальної власності площею 0,2991 га для ведення особистого селянського господарства по вул. Миру у с Татарів, Хомин Оксані Степанівні, жителям Проект відведення даної земельної ділянки подати на затвердження селищної ради.			











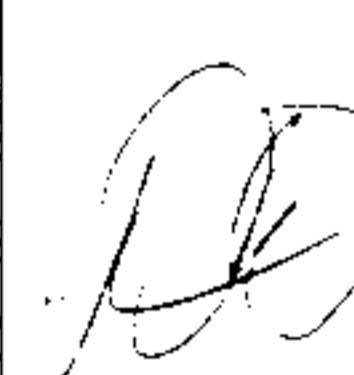
	<p>3.5. земельної ділянки з земель комунальної власності площею 0,1863 га для ведення особистого селянського господарства по вул. О. Довбуша у с Татарів, Сорохманюку Володимиру Юрійовичу, жителю с</p> <p>Проект відведення даної земельної ділянки подати на затвердження селищної ради.</p>			
	<p>3.6. земельної ділянки з земель комунальної власності площею 0,1502 га для ведення особистого селянського господарства по вул. Д. Галицького у смт Ворохта, Ковальчук Степану Васильовичу, жителю смт</p> <p>Проект відведення даної земельної ділянки подати на затвердження селищної ради.</p>			
	<p>3.7. земельної ділянки з земель комунальної власності площею 0,1974 га для будівництва та обслуговування житлового будинку господарських будівель та споруд по вул. М. Грушевського у с Татарів, Жиляку Михайлу Івановичу, жителю</p> <p>Проект відведення даної земельної ділянки подати на затвердження селищної ради.</p>			
	<p>3.8. земельної ділянки з земель комунальної власності площею 0,3225 га для ведення особистого селянського господарства по вул. О. Довбуша у с Татарів, Кузьмичу Василю Васильовичу, жителю</p> <p>Проект відведення даної земельної ділянки подати на затвердження селищної ради.</p>			
	<p>3.9. земельної ділянки з земель комунальної власності площею 0,1500 га для сінокосіння по вул. Т. Шевченка у с Татарів, Зелінській Любов Миколаївні, жительці с</p> <p>Проект відведення даної земельної ділянки подати на затвердження селищної ради для надання земельної ділянки в оренду.</p>			
	<p>3.10. земельної ділянки з земель комунальної власності площею 0,2277 га для ведення особистого селянського господарства по вул. Незалежності у с Татарів, Гриценко Ярославу Павловичу, жителю</p> <p>Проект відведення даної земельної ділянки подати на затвердження селищної ради. Відмінити п. 10 та 11 рішення Татарівської сільської ради від 26.03.2010 року за № 147/41/2010.</p>			
	<p>3.11. земельної ділянки з земель комунальної власності площею 0,1500 га для будівництва та обслуговування житлового будинку господарських будівель та споруд по вул. Лесі Українки у смт Ворохта, Гриджук Ганні Василівні, жительці</p> <p>Проект відведення даної земельної ділянки подати на затвердження селищної ради.</p>			
	<p>3.12. земельної ділянки з земель комунальної власності площею 0,1500 га для будівництва та обслуговування житлового будинку господарських будівель та споруд по вул. Лесі Українки у смт Ворохта, Мочерняк Івану Михайловичу, жителю</p> <p>а. Проект відведення даної земельної ділянки подати на затвердження селищної ради.</p>			





	<p>3.13. земельної ділянки з земель комунальної власності площею 1,6592 га для ведення особистого селянського господарства по вул. Говерлянська у смт Ворохта, Ілітчуку Володимирі Васильовичу, жителю смт          Проект відведення даної земельної ділянки подати на затвердження селищної ради.</p>			
	<p>3.14. земельної ділянки з земель комунальної власності площею 0,0782 га для будівництва та обслуговування житлового будинку, господарських будівель та споруд по вул. Заводська у смт Ворохта. Саранчову Рвслану Васильовичу, жителю області та Саранчову Петру Васильовичу, жителю с. області. Проект відведення даної земельної ділянки подати на затвердження селищної ради.</p>			
	<p>3.15. земельної ділянки з земель комунальної власності площею 0,0957 га. для обслуговування будівлі Івано-Франківського обласного державного центру туризму і краєзнавства учнівської молоді по вул. Д.Галицького, в смт Ворохта Івано-Франківському обласному державному центру туризму і краєзнавства учнівської молоді Івано-Франківська обл., м. Івано-Франківськ вул. Нечуя-Левицького,19. Проект відведення даної земельної ділянки подати на затвердження селищної ради.</p>			
	<p>3.16. земельної ділянки площею 0,1859 га розташованої в с. Татарів по вул. Незалежності, 27 для будівництва та обслуговування будівель органів державної влади та місцевого самоврядування (для обслуговування будівлі Татарівського старостинського округу), Ворохтянській селищній раді, Надвірнянського району, Івано-Франківської області, смт. Ворохта, вул. Д. Галицького, 41.</p>			
	<p>3.17. земельної ділянки з земель комунальної власності площею 1,0000 га для ведення особистого селянського господарства вул. О. Довбуша (ур. Великий Чертіж) у смт Ворохта, Семчуку Григорію Михайловичу, жителю          Проект відведення даної земельної ділянки подати на затвердження селищної ради.</p>			
	<p>3.18. земельної ділянки з земель комунальної власності площею 0,2500 га для ведення особистого селянського господарства вул. О. Довбуша (ур. Великий Чертіж) у смт Ворохта. Хомин Парасці Яківні, жительці смт          Проект відведення даної земельної ділянки подати на затвердження селищної ради.</p>			
	<p>3.19. земельної ділянки з земель комунальної власності площею 0,2500 га для ведення особистого селянського господарства вул. О. Довбуша (ур. Великий Чертіж) у смт Ворохта, Поляк Парасці Андріївні, жительці смт          Проект відведення даної земельної ділянки подати на затвердження селищної ради.</p>			

	3.20. земельної ділянки з земель комунальної власності площею 0,2500 га для ведення особистого селянського господарства вул. О. Довбуша (ур. Великий Чертіж) у смт Ворохта, Палійчук Марії Григорівні, жительці смт Проект відведення даної земельної ділянки подати на затвердження селищної ради.			
п.4	<b>Затвердити технічну документацію із землеустрою щодо встановлення меж земельної ділянки в натурі (на місцевості) та зміни конфігурації:</b>			
	4.1. земельної ділянки площею 0,1274 га, (кадастровий номер 2611091201:13:015:0039) для ведення особистого селянського господарства по вул. О. Довбуша у с. Татарів, Молдавчуку Онуфрію Онуфрійовичу, жителю			
	4.2. земельної ділянки площею 0,2287 га для будівництва та обслуговування житлового будинку, господарських будівель та споруд по вул. І. Франка у с. Татарів, Микитюку Богдану Михайловичу, жителю смт			
п.5	<b>5. Затвердити акт встановлення межі :</b>			
	5.1. від літери «Є» до літери «А» згідно кадастрового плану земельної ділянки, Хомину Олексію Юрійовичу, жителю складений постійною депутатською комісією з розгляду земельних питань, містобудування і екології від 18.06.2021 року, на земельну ділянку площею 0,8340 га для ведення особистого селянського господарства по вул. Б. Хмельницького у смт Ворохта.			
	5.2. від літери «Г» до літери «А» згідно кадастрового плану земельної ділянки, Михайлюку Мирославу Юрійовичу, жителю складений постійною депутатською комісією з розгляду земельних питань, містобудування і екології від 18.06.2021 року, на земельну ділянку площею 0,3931 га для ведення особистого селянського господарства по вул. І. Франка у смт Ворохта.			
п.6	<b>6. Відмовити:</b>			

<p>6.1. Негрич Мар'яні Іванівні, жительці у наданні (виділенні) земельної ділянки для будівництва та обслуговування житлового будинку, господарських будівель та споруд в смт Ворохта, у зв'язку з відсутністю на даний час вільних земель запасу на території Ворохтянської селищної ради та недотриманням вимог ст. 118 Земельного кодексу України.</p>			
<p>6.2. Шишкіній Надії Ярославівні, жительці у наданні (виділенні) земельної ділянки для будівництва та обслуговування житлового будинку, господарських будівель та споруд в смт Ворохта, у зв'язку з відсутністю на даний час вільних земель запасу на території Ворохтянської селищної ради та недотриманням вимог ст. 118 Земельного кодексу України.</p>			
<p>6.3. Дзем'юк Віталії Сергіївні, жительці у наданні (виділенні) земельної ділянки для будівництва та обслуговування житлового будинку, господарських будівель та споруд в смт Ворохта, у зв'язку з відсутністю на даний час вільних земель запасу на території Ворохтянської селищної ради та недотриманням вимог ст. 118 Земельного кодексу України.</p>			
<p>6.4. Дземюк Михайлу Сергійовичу, жителю у наданні (виділенні) земельної ділянки для будівництва та обслуговування житлового будинку, господарських будівель та споруд в смт Ворохта, у зв'язку з відсутністю на даний час вільних земель запасу на території Ворохтянської селищної ради та недотриманням вимог ст. 118 Земельного кодексу України.</p>			
<p>6.5. Дедерчук Оксані Степанівні, жительці смт у наданні (виділенні) земельної ділянки для будівництва та обслуговування житлового будинку, господарських будівель та споруд в смт Ворохта, у зв'язку з відсутністю на даний час вільних земель запасу на території Ворохтянської селищної ради та недотриманням вимог ст. 118 Земельного кодексу України.</p>			
<p>6.6. Остапику Ігорю Івановичу, жителю у наданні земельної ділянки у приватну власність площею 0,0800 га (6-й кілометр), яка знаходиться на території Карпатського національного природного парку (номер кварталу 23, номер виділу 38, 45, Ворохтянського ПНДВ), оскільки Ворохтянська селищна рада не являється розпорядником даних земель.</p>			
<p>6.7. Остапик Ірині Василівні, жительці у наданні земельної ділянки у приватну власність площею 1,25 га яка знаходиться на території Карпатського національного природного парку (номер кварталу 23, номер виділу 37, Ворохтянського ПНДВ), оскільки Ворохтянська селищна рада не являється розпорядником даних земель.</p>			

	6.8. Глущенко Андрію Григоровичу, жителю смт у наданні дозволу на приватизацію земельної ділянки площею 0,15 га, яка знаходиться на території Карпатського національного природного парку (номер кварталу 23, номер виділу 26, Ворохтянського ПНДВ), оскільки Ворохтянська селищна рада не являється розпорядником даних земель.			
	6.9. Гереджук Юлії Анатоліївни, жительці у наданні дозволу на приватизацію земельної ділянки площею 0,15 га, яка знаходиться на території Карпатського національного природного парку (номер кварталу 23, номер виділу 26, Ворохтянського ПНДВ), оскільки Ворохтянська селищна рада не являється розпорядником даних земель.			
	6.10. Ілемському Віталію Петровичу, жителю у наданні (виділенні) земельної ділянки (як учаснику АТО) для будівництва та обслуговування житлового будинку, господарських будівель та споруд та земельної ділянки для ведення особистого селянського господарства в с. Татарів, у зв'язку з відсутністю на даний час вільних земель запасу на території Татарівського старостинського округу Ворохтянської селищної ради та недотриманням вимог ст. 118 Земельного кодексу України.			
п.7	<b>7. Внести зміни:</b>			
	7.1. в п 2.1. рішення сесії Ворохтянської селищної ради від 11.02.2021 № 72–5/2021, виклавши його в такій редакції: «Дати дозвіл Словак Наталії Юріївни, жительці с області на виготовлення проекту землеустрою щодо відведення земельної ділянки з земель комунальної власності площею 0,0837 га для будівництва та обслуговування житлового будинку, господарських будівель та споруд по вул. Заводська у смт. Ворохта.»			
	7.2. в п. 7.1. рішення сесії Ворохтянської селищної ради від 28.05. 2021 № 72–5/2021, виклавши його в такій редакції: «Дати дозвіл Ворохтянській селищній раді, Надвірнянського району, Івано-Франківської області, смт. Ворохта, вул. Д. Галицького, 41 на виготовлення проекту землеустрою щодо відведення земельної ділянки комунальної власності площею 0,2361 га із цільовим призначенням: землі промисловості (11.03. - для розміщення та експлуатації основних, підсобних і допоміжних будівель та споруд будівельних організацій та підприємств), яка розташована по вул. Заводська в			

	сmt Ворохта, з метою продажу на аукціоні.			
	<p>7.3. в п. 7. рішення сесії Татарівської сільської ради від 16.05.2019 року № 176-41/2019, виклавши його в такій редакції:</p> <p>«Дати дозвіл Ворохтянській селищній раді, Надвірнянського району, Івано-Франківської області, сmt. Ворохта, вул. Д. Галицького, 41 на виготовлення технічної документації із землеустрою щодо інвентаризації земельної ділянки, яка розташована за адресою: вул. Незалежності в с. Татарів, орієнтованою площею 0,0738 га із цільовим призначенням: 18.00. - землі загального користування (землі будь-якої категорії, які використовуються як майдани, вулиці, проїзди, шляхи, громадські пасовище, сіножаті, набережні, пляжі, парки, зелені зони, сквери, бульвари, водні об'єкти загального користування, а також інші землі)».</p>			
	<p>7.4. в п. 10. рішення сесії Татарівської сільської ради від 16.05.2019 року № 176-41/2019, виклавши його в такій редакції:</p> <p>«Дати дозвіл Ворохтянській селищній раді, Надвірнянського району, Івано-Франківської області, сmt. Ворохта, вул. Д. Галицького, 41 на виготовлення технічної документації із землеустрою щодо інвентаризації земельної ділянки, яка розташована за адресою: вул. Незалежності в с. Татарів орієнтованою площею 0,0570 га із цільовим призначенням: 03.10. - для будівництва та обслуговування будівель ринкової інфраструктури (адміністративних будинків, офісних приміщень та інших будівель громадської забудови, які використовуються для здійснення підприємницької діяльності та іншої діяльності, пов'язаної з отриманням прибутку)».</p>			
п.8	<p>8. Дати дозвіл на розроблення технічної документації із землеустрою щодо інвентаризації земельної ділянки площею 1,1250 га розташованої в с. Татарів по вул. Незалежності, призначеної для будівництва та обслуговування будівель закладів освіти (код 03.02), на якій розташована Татарівська гімназія Ворохтянської селищної ради, Надвірнянського району, Івано-Франківської області.</p>			
п.9	<p>9. Дати дозвіл Ворохтянській селищній раді Надвірнянського району, Івано-Франківської області сmt. Ворохта, вул. Д. Галицького, 41 на виготовлення проекту землеустрою щодо зміни цільового призначення земельної ділянки (кадастровий номер 2611091200:08:001:0001), яка розташована за адресою вул. Курортна в с. Татарів площею 0,4834 га із земель із цільовим призначенням: 01.03. - для ведення особистого селянського господарства в землі рекреаційного призначення: 07.01. – для будівництва та обслуговування об'єктів рекреаційного призначення.</p>			
п.10	10. Дати дозвіл Личковській Марії Миколаївні,			

	жительці на влаштування під'їздної дороги (за власний рахунок) через прибудинкову територію загального користування будинку № 5 по вул. І.Франка в с. Татарів до власного житлового будинку № 8 по вул. І. Франка (колишня адреса – діляниця Бащенка, 702), який розміщений на земельній ділянці площею 0,0552 га для будівництва та обслуговування житлового будинку, господарських будівель та споруд.			
11	Про встановлення ставок орендної плати за земельні ділянки комунальної власності на території Ворохтянської селищної територіальної громади			
12	Про встановлення місцевих податків та зборів на території Ворохтянської селищної територіальної громади			
13	Про проведення інвентаризації земель комунальної власності.			
14	Різне			

П.І.Б.  
депутата селищної ради Дулич В.С.

Особистий підпис 








**БЮЛЕТЕНЬ ПОІМЕННОГО ГОЛОСУВАННЯ**









Ворохтянська селищна рада восьмого скликання  
Дев'ята сесія селищної ради (30.06.2021 р.)







Результати персонального голосування









№	Назва проекту рішення	За	Проти	Утримався
X	Затвердження порядку денного			
1	Про зміни до бюджету Ворохтянської селищної ради на 2021 рік			
2	Про затвердження «Селищної цільової програми попередження дитячої бездоглядності та безпритульності серед дітей, соціального захисту і підтримки дітей-сиріт та дітей, позбавлених батьківського піклування, захисту їх житлових прав на 2021 -2022 роки»			
3	Про затвердження «Комплексної програми інформаційно-аналітичної роботи в інтересах органів державної влади та місцевого самоврядування з протидії проявам терористичного характеру та організованої злочинності, кібербезпека на території Ворохтянської селищної ради на 2021-2023 роки»			
4	Про затвердження розпоряджень селищного голови			
5	Про створення Ланки цивільного захисту			
6	Про створення логопедичного пункту відділу освіти, культури, сім'ї, молоді та спорту Ворохтянської селищної ради та затвердження Положення про логопедичний пункт			
7	Про безоплатну передачу майна із комунальної власності Ворохтянської селищної ради у власність релігійної громади УГКЦ смт Ворохта			
8	Про затвердження Положення про конкурсний відбір суб'єктів оціночної діяльності, загальної чисельності апарату ради та її виконавчих органів.			






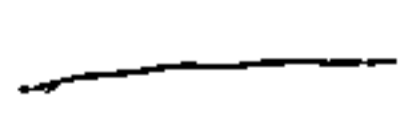
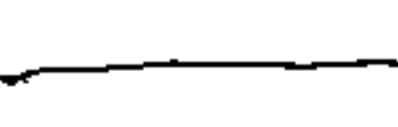






9	Про детальне планування територій			
п.1	Дати дозвіл Польовому Володимиру Павловичу, жителю на розроблення детального плану території на земельну ділянку комунальної власності площею 0,0836 га для будівництва та обслуговування житлового будинку господарських будівель та споруд, по вул. Лесі Українки у смт Ворохта.			
п.2	Дати дозвіл Жіляк Ярославу Івановичу, жителю с на розроблення детального плану території на земельну ділянку комунальної власності площею 0,1288 га для будівництва та обслуговування житлового будинку господарських будівель та споруд по вул. Груцулівка у смт Ворохта.			
п.3	Дати дозвіл Варежкіній Галині Михайлівні, жительці на розроблення детального плану території на земельну ділянку комунальної власності площею 0,1500 га для будівництва та обслуговування житлового будинку господарських будівель та споруд по вул. Грицулівка у смт. Ворохта..			
п.4	Дати дозвіл Молдавчук Юлії Вікторівні, жительці смт району на розроблення детального плану території на власну земельну ділянку (кадастровий номер 2611040300:21:004:0107) площею 0,0900 га для будівництва та обслуговування житлового будинку господарських будівель та споруд по вул. Грицулівка у смт. Ворохта.			
п.5	Дати дозвіл Молдавчук Юлії Вікторівні, жительці смт району на розроблення детального плану території на власну земельну ділянку (кадастровий номер 2611040300:21:004:0103) площею 0,2300 га для будівництва та обслуговування житлового будинку господарських будівель та споруд по вул. Грицулівка у смт. Ворохта.			
п.6	Дати дозвіл Будейчуку Ігорю Васильовичу, жителю смт на розроблення детального плану території на власну земельну ділянку (кадастровий номер 2611040300:21:007:0152) площею 0,8317 га для будівництва та обслуговування житлового будинку господарських будівель та споруд по вул. І. Франка у смт. Ворохта.			
п.7	Дати дозвіл Обласному об'єднанню Церков ЄХБ, Івано-Франківське обласне об'єднання церков євангельських християн-баптистів на розроблення детального плану території на земельну ділянку комунальної власності площею 0,5859 га для будівництва та обслуговування			








	культової споруди (Дому молитви) по вул. Говерлянська у смт Ворохта.		
п.8	Дати дозвіл Келюшко Святославу Олександровичу, жителю на розроблення детального плану території на земельну ділянку комунальної власності площею 0,0782 га для будівництва та обслуговування житлового будинку господарських будівель та споруд по вул. Заводська у смт Ворохта.		
10	Про розгляд земельних питань		
п.1	<b>Затвердити проект землеустрою щодо відведення:</b>		
	1.1. земельної ділянки з земель комунальної власності площею 0,0300 га (кадастровий номер: 2611040300:20:004:0281) для ведення особистого селянського господарства по вул. М. Грушевського у смт Ворохта, Гапонюку Анатолію Миколайовичу, жителю та передати земельну ділянку в приватну власність.		
	1.2. земельної ділянки з земель комунальної власності площею 0,0561 га (кадастровий номер: 2611091200:10:001:0006) для будівництва та обслуговування житлового будинку господарських будівель та споруд по вул. О. Довбуша у с. Татарів, Кіселюк Євдокії Дмитрівні, жительці та передати земельну ділянку в приватну власність.		
	1.3. земельної ділянки з земель комунальної власності площею 0,1084 га (кадастровий номер: 2611040300:21:008:0568) для ведення особистого селянського господарства по вул. І. Франка у смт Ворохта, Бобяк Мирославі Михайлівні, жительці смт та передати земельну ділянку в приватну власність.		
п.2	<b>2. Затвердити проект землеустрою щодо зміни цільового призначення:</b>		
	2.1. земельної ділянки площею 0,4432 га (кадастровий номер: 2611091200:14:016:0003) із земель для ведення особистого селянського господарства, в землі житлової та громадської забудови для будівництва та обслуговування житлового будинку господарських будівель та споруд по вул. М. Косила у с Татарів, Козаченко Світлані Євгенівні, жительці На частину земельної ділянки		

	площею 0,0181 га, накладається обмеження на право проходу та проїзду, відповідно до укладеного договору земельного сервітуту..			
	2.2. земельної ділянки площею 0,6229 га (кадастровий номер: 2611040300:20:007:0018) з земель житлової та громадської забудови для будівництва та обслуговування об'єктів туристичної інфраструктури та закладів громадського харчування, в землі рекреаційного призначення для будівництва та обслуговування об'єктів рекреаційного призначення по вул. Д. Галицького у смт Ворохта, Вжесневський-Котрел Ганні Габріеллі, жителям			
	2.3. земельної ділянки площею 0,0800 га (кадастровий номер: 2611091201:13:001:0004) із земель для ведення особистого селянського господарства, в землі житлової та громадської забудови для будівництва та обслуговування житлового будинку господарських будівель та споруд по вул. Т. Шевченка у с Татарів, <u>Большот Юрію Івановичу, жителю</u>			
п.3	<b>3. Дати дозвіл на виготовлення проекту землеустрою щодо відведення:</b>			
	3.1. земельної ділянки з земель комунальної власності площею 0,4250 га для ведення особистого селянського господарства по вул. Лесі Українки у смт Ворохта, <u>Польовому Володимирі Павловичу, жителю смт</u> Проект відведення даної земельної ділянки подати на затвердження селищної ради.			
	3.2. земельної ділянки з земель комунальної власності площею 0,0792 га для ведення особистого селянського господарства по вул. Лесі Українки у смт Ворохта, <u>Польовому Володимирі Павловичу, жителю смт</u> Проект відведення даної земельної ділянки подати на затвердження селищної ради.			
	3.3. земельної ділянки з земель комунальної власності площею 0,2500 га для будівництва та обслуговування житлового будинку господарських будівель та споруд по вул. Миру у с Татарів, <u>Хомин Оксані Степанівні, жителям</u> Проект відведення даної земельної ділянки подати на затвердження селищної ради.			
	3.4. земельної ділянки з земель комунальної власності площею 0,2991 га для ведення особистого селянського господарства по вул. Миру у с Татарів, <u>Хомин Оксані Степанівні, жителям</u> Проект відведення даної земельної ділянки подати на затвердження селищної ради.			

	<p>3.5. земельної ділянки з земель комунальної власності площею 0,1863 га для ведення <del>особистого</del> селянського господарства по вул. О. Довбуша у с Татарів, Сорохманюку Володимиру Юрійовичу, жителю с Татарів. Проект відведення даної земельної ділянки подати на затвердження селищної ради.</p>			
	<p>3.6. земельної ділянки з земель комунальної власності площею 0,1502 га для ведення особистого селянського господарства по вул. Д. Галицького у смт Ворохта, Ковальчуку Степану Васильовичу, жителю смт Ворохта. Проект відведення даної земельної ділянки подати на затвердження селищної ради.</p>			
	<p>3.7. земельної ділянки з земель комунальної власності площею 0,1974 га для будівництва та обслуговування житлового будинку господарських будівель та споруд по вул. М. Грушевського у с Татарів, Жиляку Михайлу Івановичу, жителю с Татарів. Проект відведення даної земельної ділянки подати на затвердження селищної ради.</p>			
	<p>3.8. земельної ділянки з земель комунальної власності площею 0,3225 га для ведення особистого селянського господарства по вул. О. Довбуша у с Татарів, Кузьмичу Василю Васильовичу, жителю с Татарів. Проект відведення даної земельної ділянки подати на затвердження селищної ради.</p>			
	<p>3.9. земельної ділянки з земель комунальної власності площею 0,1500 га для сінокошіння по вул. Т. Шевченка у с Татарів, Зелінській Любов Миколаївні, жительці с Татарів. Проект відведення даної земельної ділянки подати на затвердження селищної ради для надання земельної ділянки в оренду.</p>			
	<p>3.10. земельної ділянки з земель комунальної власності площею 0,2277 га для ведення особистого селянського господарства по вул. Незалежності у с Татарів, Гриценко Ярославу Павловичу, жителю с Татарів. Проект відведення даної земельної ділянки подати на затвердження селищної ради. Відмінити п. 10 та 11 рішення Татарівської сільської ради від 26.03.2010 року за № 147/41/2010.</p>			
	<p>3.11. земельної ділянки з земель комунальної власності площею 0,1500 га для будівництва та обслуговування житлового будинку господарських будівель та споруд по вул. Лесі Українки у смт Ворохта, Гриджук Ганні Василівні, жительці с Ворохта. Проект відведення даної земельної ділянки подати на затвердження селищної ради.</p>			
	<p>3.12. земельної ділянки з земель комунальної власності площею 0,1500 га для будівництва та обслуговування житлового будинку господарських будівель та споруд по вул. Лесі Українки у смт Ворохта, Мочерняк Івану Михайловичу, жителю с Ворохта. а. Проект відведення даної земельної ділянки подати на затвердження селищної ради.</p>			





	<p>3.13. земельної ділянки з земель комунальної власності площею 1,6592 га для ведення особистого селянського господарства по вул. Говерлянська у смт Ворохта, Ілітчук Володимир Васильовичу, жителю смт          Проект відведення даної земельної ділянки подати на затвердження селищної ради.</p>			
	<p>3.14. земельної ділянки з земель комунальної власності площею 0,0782 га для будівництва та обслуговування житлового будинку, господарських будівель та споруд по вул. Заводська у смт Ворохта, Саранчову Руслану Васильовичу, жителю області та Саранчову Петру Васильовичу, жителю с.          Проект відведення даної земельної ділянки подати на затвердження селищної ради.</p>			
	<p>3.15. земельної ділянки з земель комунальної власності площею 0,0957 га. для обслуговування будівлі Івано-Франківського обласного державного центру туризму і краєзнавства учнівської молоді по вул. Д.Галицького, в смт Ворохта Івано-Франківському обласному державному центру туризму і краєзнавства учнівської молоді Івано-Франківська обл., м. Івано-Франківськ вул. Нечуя-Левицького,19. Проект відведення даної земельної ділянки подати на затвердження селищної ради.</p>			
	<p>3.16. земельної ділянки площею 0,1859 га розташованої в с. Татарів по вул. Незалежності, 27 для будівництва та обслуговування будівель органів державної влади та місцевого самоврядування (для обслуговування будівлі Татарівського старостинського округу), Ворохтянській селищній раді, Надвірнянського району, Івано-Франківської області, смт. Ворохта, вул. Д. Галицького, 41.</p>			
	<p>3.17. земельної ділянки з земель комунальної власності площею 1,0000 га для ведення особистого селянського господарства вул. О. Довбуша (ур. Великий Чертіж) у смт Ворохта, Семчуку Григорію Михайловичу, жителю смт Ворохта, вул. Довбуша, 52. Проект відведення даної земельної ділянки подати на затвердження селищної ради.</p>			
	<p>3.18. земельної ділянки з земель комунальної власності площею 0,2500 га для ведення особистого селянського господарства вул. О. Довбуша (ур. Великий Чертіж) у смт Ворохта, Хомин Парасці Яківні, жительці смт          Проект відведення даної земельної ділянки подати на затвердження селищної ради.</p>			
	<p>3.19. земельної ділянки з земель комунальної власності площею 0,2500 га для ведення особистого селянського господарства вул. О. Довбуша (ур. Великий Чертіж) у смт Ворохта, Поляк Парасці Андріївні, жительці смт          Проект відведення даної земельної ділянки подати на затвердження селищної ради.</p>			






	3.20. земельної ділянки з земель комунальної власності площею 0,2500 га для ведення особистого селянського господарства вул. О. Довбуша (ур. Великий Чертіж) у смт Ворохта, Палійчук Марії Григорівні, жительці смт Проект відведення даної земельної ділянки подати на затвердження селищної ради.			
п.4	<b>Затвердити технічну документацію із землеустрою щодо встановлення меж земельної ділянки в натурі (на місцевості) та зміни конфігурації:</b>			
	4.1. земельної ділянки площею 0,1274 га, (кадастровий номер 2611091201:13:015:0039) для ведення особистого селянського господарства по вул. О. Довбуша у с. Татарів, Молдавчуку Онуфрію Онуфрійовичу, жителю			
	4.2. земельної ділянки площею 0,2287 га для будівництва та обслуговування житлового будинку, господарських будівель та споруд по вул. І. Франка у с. Татарів, Микитюку Богдану Михайловичу, жителю смт			
п.5	<b>5. Затвердити акт встановлення межі :</b>			
	5.1. від літери «Є» до літери «А» згідно кадастрового плану земельної ділянки, Хомину Олексію Юрійовичу, жителю складени постійною депутатською комісією з розгляду земельних питань, містобудування і екології від 18.06.2021 року, на земельну ділянку площею 0,8340 га для ведення особистого селянського господарства по вул. Б. Хмельницького у смт Ворохта.			
	5.2. від літери «Г» до літери «А» згідно кадастрового плану земельної ділянки, Михайлюку Мирославу Юрійовичу, жителю складений постійною депутатською комісією з розгляду земельних питань, містобудування і екології від 18.06.2021 року, на земельну ділянку площею 0,3931 га для ведення особистого селянського господарства по вул. І. Франка у смт Ворохта.			
п.6	<b>6. Відмовити:</b>			

<p>6.1. Негрич Мар'яні Іванівні, жительці у наданні (виділенні) земельної ділянки для будівництва та обслуговування житлового будинку, господарських будівель та споруд в смт Ворохта, у зв'язку з відсутністю на даний час вільних земель запасу на території Ворохтянської селищної ради та недотриманням вимог ст. 118 Земельного кодексу України.</p>			
<p>6.2. Шишкіній Надії Ярославівні, жительці у наданні (виділенні) земельної ділянки для будівництва та обслуговування житлового будинку, господарських будівель та споруд в смт Ворохта, у зв'язку з відсутністю на даний час вільних земель запасу на території Ворохтянської селищної ради та недотриманням вимог ст. 118 Земельного кодексу України.</p>			
<p>6.3. Дзем'юк Віталії Сергіївні, жительці у наданні (виділенні) земельної ділянки для будівництва та обслуговування житлового будинку, господарських будівель та споруд в смт Ворохта, у зв'язку з відсутністю на даний час вільних земель запасу на території Ворохтянської селищної ради та недотриманням вимог ст. 118 Земельного кодексу України.</p>			
<p>6.4. Дземюк Михайлу Сергійовичу, жителю у наданні (виділенні) земельної ділянки для будівництва та обслуговування житлового будинку, господарських будівель та споруд в смт Ворохта, у зв'язку з відсутністю на даний час вільних земель запасу на території Ворохтянської селищної ради та недотриманням вимог ст. 118 Земельного кодексу України.</p>			
<p>6.5. Дедерчук Оксані Степанівні, жительці смт у наданні (виділенні) земельної ділянки для будівництва та обслуговування житлового будинку, господарських будівель та споруд в смт Ворохта, у зв'язку з відсутністю на даний час вільних земель запасу на території Ворохтянської селищної ради та недотриманням вимог ст. 118 Земельного кодексу України.</p>			
<p>6.6. Остапику Ігорю Івановичу, жителю у наданні земельної ділянки у приватну власність площею 0,0800 га (6-й кілометр), яка знаходиться на території Карпатського національного природного парку (номер кварталу 23, номер виділу 38, 45, Ворохтянського ПНДВ), оскільки Ворохтянська селищна рада не являється розпорядником даних земель.</p>			
<p>6.7. Остапик Ірині Василівні, жительці у наданні земельної ділянки у приватну власність площею 1,25 га яка знаходиться на території Карпатського національного природного парку (номер кварталу 23, номер виділу 37, Ворохтянського ПНДВ), оскільки Ворохтянська селищна рада не являється розпорядником даних земель.</p>			

	6.8. Глущенко Андрію Григоровичу, жителю смт у наданні дозволу на приватизацію земельної ділянки площею 0,15 га, яка знаходиться на території Карпатського національного природного парку (номер кварталу 23, номер виділу 26, Ворохтянського ПНДВ), оскільки Ворохтянська селищна рада не являється розпорядником даних земель.			
	6.9. Гереджук Юлії Анатоліївні, жительці у наданні дозволу на приватизацію земельної ділянки площею 0,15 га, яка знаходиться на території Карпатського національного природного парку (номер кварталу 23, номер виділу 26, Ворохтянського ПНДВ), оскільки Ворохтянська селищна рада не являється розпорядником даних земель.			
	6.10. Ілемському Віталію Петровичу, жителю у наданні (виділенні) земельної ділянки (як учаснику АТО) для будівництва та обслуговування житлового будинку, господарських будівель та споруд та земельної ділянки для ведення особистого селянського господарства в с. Татарів, у зв'язку з відсутністю на даний час вільних земель запасу на території Татарівського старостинського округу Ворохтянської селищної ради та недотриманням вимог ст. 118 Земельного кодексу України.			
п.7	<b>7. Внести зміни:</b>			
	7.1. в п 2.1. рішення сесії Ворохтянської селищної ради від 11.02.2021 № 72-5/2021, виклавши його в такій редакції: «Дати дозвіл Словак Наталії Юріївні, жительці с області на виготовлення проекту землеустрою щодо відведення земельної ділянки з земель комунальної власності площею 0,0837 га для будівництва та обслуговування житлового будинку, господарських будівель та споруд по вул. Заводська у смт. Ворохта.»			
	7.2. в п. 7.1. рішення сесії Ворохтянської селищної ради від 28.05. 2021 № 72-5/2021, виклавши його в такій редакції: «Дати дозвіл Ворохтянській селищній раді, Надвірнянського району, Івано-Франківської області, смт. Ворохта, вул. Д. Галицького, 41 на виготовлення проекту землеустрою щодо відведення земельної ділянки комунальної власності площею 0,2361 га із цільовим призначенням: землі промисловості (11.03. - для розміщення та експлуатації основних, підсобних і допоміжних будівель та споруд будівельних організацій та підприємств), яка розташована по вул. Заводська в			



	сmt Ворохта, з метою продажу на аукціоні.			
	<p>7.3. в п. 7. рішення сесії Татарівської сільської ради від 16.05.2019 року № 176-41/2019, виклавши його в такій редакції:</p> <p>«Дати дозвіл Ворохтянській селищній раді, Надвірнянського району, Івано-Франківської області, сmt. Ворохта, вул. Д. Галицького, 41 на виготовлення технічної документації із землеустрою щодо інвентаризації земельної ділянки, яка розташована за адресою: вул. Незалежності в с. Татарів, орієнтованою площею 0,0738 га із цільовим призначенням: 18.00. - землі загального користування (землі будь-якої категорії, які використовуються як майдани, вулиці, проїзди, шляхи, громадські пасовище, сіножаті, набережні, пляжі, парки, зелені зони, сквери, бульвари, водні об'єкти загального користування, а також інші землі)».</p>			
	<p>7.4. в п. 10. рішення сесії Татарівської сільської ради від 16.05.2019 року № 176-41/2019, виклавши його в такій редакції:</p> <p>«Дати дозвіл Ворохтянській селищній раді, Надвірнянського району, Івано-Франківської області, сmt. Ворохта, вул. Д. Галицького, 41 на виготовлення технічної документації із землеустрою щодо інвентаризації земельної ділянки, яка розташована за адресою: вул. Незалежності в с. Татарів орієнтованою площею 0,0570 га із цільовим призначенням: 03.10. - для будівництва та обслуговування будівель ринкової інфраструктури (адміністративних будинків, офісних приміщень та інших будівель громадської забудови, які використовуються для здійснення підприємницької діяльності та іншої діяльності, пов'язаної з отриманням прибутку)».</p>			
п.8	<p>8. Дати дозвіл на розроблення технічної документації із землеустрою щодо інвентаризації земельної ділянки площею 1,1250 га розташованої в с. Татарів по вул. Незалежності, призначеної для будівництва та обслуговування будівель закладів освіти (код 03.02), на якій розташована Татарівська гімназія Ворохтянської селищної ради, Надвірнянського району, Івано-Франківської області.</p>			
п.9	<p>9. Дати дозвіл Ворохтянській селищній раді, Надвірнянського району, Івано-Франківської області, сmt. Ворохта, вул. Д. Галицького, 41 на виготовлення проекту землеустрою щодо зміни цільового призначення земельної ділянки (кадастровий номер 2611091200:08:001:0001), яка розташована за адресою вул. Курортна в с. Татарів площею 0,4834 га із земель із цільовим призначенням: 01.03. - для ведення особистого селянського господарства в землі рекреаційного призначення: 07.01. – для будівництва та обслуговування об'єктів рекреаційного призначення.</p>			
п.10	10. Дати дозвіл Личковській Марії Миколаївні,			


	жительці на влаштування під'їздної дороги (за власний рахунок) через прибудинкову територію загального користування будинку № 5 по вул. І.Франка в с. Татарів до власного житлового будинку № 8 по вул. І. Франка (колишня адреса – ділянка Башенка, 702), який розміщений на земельній ділянці площею 0,0552 га для будівництва та обслуговування житлового будинку, господарських будівель та споруд.			
11	Про встановлення ставок орендної плати за земельні ділянки комунальної власності на території Ворохтянської селищної територіальної громади			
12	Про встановлення місцевих податків та зборів на території Ворохтянської селищної територіальної громади			
13	Про проведення інвентаризації земель комунальної власності.			
14	Різне			
14.1	<i>За затвердження звернення до Народного Руху України</i>			
14.2	<i>Зайвене звернення до місцевої</i>			

П.І.Б.

депутата селищної ради

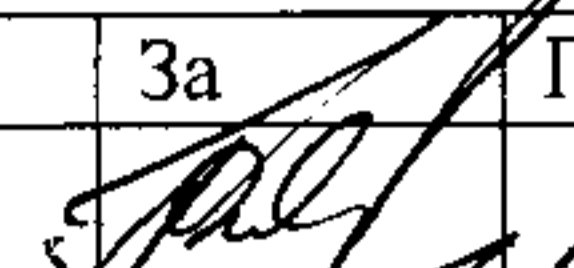








*Ткачук С.П.*









Особистий підпис















**БЮЛЕТЕНЬ ПОІМЕННОГО ГОЛОСУВАННЯ**Ворохтянська селищна рада восьмого скликання  
Дев'ята сесія селищної ради (30.06.2021 р.)









## Результати персонального голосування








№	Назва проекту рішення	За	Проти	Утримався
X	Затвердження порядку денного			
1	Про зміни до бюджету Ворохтянської селищної ради на 2021 рік			
2	Про затвердження «Селищної цільової програми попередження дитячої бездоглядності та безпритульності серед дітей, соціального захисту і підтримки дітей-сиріт та дітей, позбавлених батьківського піклування, захисту їх житлових прав на 2021 -2022 роки»			
3	Про затвердження «Комплексної програми інформаційно-аналітичної роботи в інтересах органів державної влади та місцевого самоврядування з протидії проявам терористичного характеру та організованої злочинності, кібербезпека на території Ворохтянської селищної ради на 2021-2023 роки»			
4	Про затвердження розпоряджень селищного голови			
5	Про створення Ланки цивільного захисту			
6	Про створення логопедичного пункту відділу освіти, культури, сім'ї, молоді та спорту Ворохтянської селищної ради та затвердження Положення про логопедичний пункт			
7	Про безоплатну передачу майна із комунальної власності Ворохтянської селищної ради у власність релігійної громади УГКЦ смт Ворохта			
8	Про затвердження Положення про конкурсний відбір суб'єктів оціночної діяльності, загальної чисельності апарату ради та її виконавчих органів.			

9	Про детальне планування територій		
п.1	Дати дозвіл Польовому Володимирі Павловичу, жителю на розроблення детального плану території на земельну ділянку комунальної власності площею 0,0836 га для будівництва та обслуговування житлового будинку господарських будівель та споруд, по вул. Лесі Українки у смт Ворохта.		
п.2	Дати дозвіл Жіляк Ярославу Івановичу, жителю с на розроблення детального плану території на земельну ділянку комунальної власності площею 0,1288 га для будівництва та обслуговування житлового будинку господарських будівель та споруд по вул. Грицулівка у смт Ворохта.		
п.3	Дати дозвіл Варежкіній Галині Михайлівні, жительці на розроблення детального плану території на земельну ділянку комунальної власності площею 0,1500 га для будівництва та обслуговування житлового будинку господарських будівель та споруд по вул. Грицулівка у смт. Ворохта..		
п.4	Дати дозвіл Молдавчук Юлії Вікторівні, жительці смт району на розроблення детального плану території на власну земельну ділянку (кадастровий номер 2611040300:21:004:0107) площею 0,0900 га для будівництва та обслуговування житлового будинку господарських будівель та споруд по вул. Грицулівка у смт. Ворохта.		
п.5	Дати дозвіл Молдавчук Юлії Вікторівні, жительці смт району на розроблення детального плану території на власну земельну ділянку (кадастровий номер 2611040300:21:004:0103) площею 0,2300 га для будівництва та обслуговування житлового будинку господарських будівель та споруд по вул. Грицулівка у смт. Ворохта.		
п.6	Дати дозвіл Будейчуку Ігорю Васильовичу, жителю смт на розроблення детального плану території на власну земельну ділянку (кадастровий номер 2611040300:21:007:0152) площею 0,8317 га для будівництва та обслуговування житлового будинку господарських будівель та споруд по вул. І. Франка у смт. Ворохта.		
п.7	Дати дозвіл Обласному об'єднанню Церков ЄХБ, Івано-Франківське обласне об'єднання церков євангельських християн-баптистів на розроблення детального плану території на земельну ділянку комунальної власності площею 0,5859 га для будівництва та обслуговування		






	культової споруди (Дому молитви) по вул. Говерлянська у смт Ворохта.			
п.8	Дати дозвіл Келюшко Святославу Олександровичу, жителю на розроблення детального плану території на земельну ділянку комунальної власності площею 0,0782 га для будівництва та обслуговування житлового будинку господарських будівель та споруд по вул. Заводська у смт Ворохта.			
10	Про розгляд земельних питань			
п.1	<b>Затвердити проект землеустрою щодо відведення:</b>			
	1.1. земельної ділянки з земель комунальної власності площею 0,0300 га (кадастровий номер: 2611040300:20:004:0281) для ведення особистого селянського господарства по вул. М. Грушевського у смт Ворохта, Гапонюку Анатолію Миколайовичу, жителю та передати земельну ділянку в приватну власність.			
	1.2. земельної ділянки з земель комунальної власності площею 0,0561 га (кадастровий номер: 2611091200:10:001:0006) для будівництва та обслуговування житлового будинку господарських будівель та споруд по вул. О. Довбуша у с. Татарів, Кіселюк Євдокії Дмитрівні, жительці та передати земельну ділянку в приватну власність.			
	1.3. земельної ділянки з земель комунальної власності площею 0,1084 га (кадастровий номер: 2611040300:21:008:0568) для ведення особистого селянського господарства по вул. І. Франка у смт Ворохта, Бобяк Мирославі Михайлівні, жительці смт та передати земельну ділянку в приватну власність.			
п.2	<b>2. Затвердити проект землеустрою щодо зміни цільового призначення:</b>			
	2.1. земельної ділянки площею 0,4432 га (кадастровий номер: 2611091200:14:016:0003) із земель для ведення особистого селянського господарства, в землі житлової та громадської забудови для будівництва та обслуговування житлового будинку господарських будівель та споруд по вул. М. Косила у с Татарів, Козаченко Світлані Євгенівні, жительці На частину земельної ділянки			








	площею 0,0181 га, накладається обмеження на право проходу та проїзду, відповідно до укладеного договору земельного сервітуту..			
	2.2. земельної ділянки площею 0,6229 га (кадастровий номер: 2611040300:20:007:0018) з земель житлової та громадської забудови для будівництва та обслуговування об'єктів туристичної інфраструктури та закладів громадського харчування, в землі рекреаційного призначення для будівництва та обслуговування об'єктів рекреаційного призначення по вул. Д. Галицького у смт Ворохта, Вжесневський-Котрел Ганні Габріеллі, жителям			
	2.3. земельної ділянки площею 0,0800 га (кадастровий номер: 2611091201:13:001:0004) із земель для ведення особистого селянського господарства, в землі житлової та громадської забудови для будівництва та обслуговування житлового будинку господарських будівель та споруд по вул. Т. Шевченка у с Татарів, Больбот Юрію Івановичу, жителю			
п.3	<b>3. Дати дозвіл на виготовлення проекту землеустрою щодо відведення:</b>			
	3.1. земельної ділянки з земель комунальної власності площею 0,4250 га для ведення особистого селянського господарства по вул. Лесі Українки у смт Ворохта, Польовому Володимирі Павловичу, жителю смт Проект відведення даної земельної ділянки подати на затвердження селищної ради.			
	3.2. земельної ділянки з земель комунальної власності площею 0,0792 га для ведення особистого селянського господарства по вул. Лесі Українки у смт Ворохта, Польовому Володимирі Павловичу, жителю смт Проект відведення даної земельної ділянки подати на затвердження селищної ради.			
	3.3. земельної ділянки з земель комунальної власності площею 0,2500 га для будівництва та обслуговування житлового будинку господарських будівель та споруд по вул. Миру у с Татарів, Хомин Оксані Степанівні, жителям . Проект відведення даної земельної ділянки подати на затвердження селищної ради.			
	3.4. земельної ділянки з земель комунальної власності площею 0,2991 га для ведення особистого селянського господарства по вул. Миру у с Татарів, Хомин Оксані Степанівні, жителям Проект відведення даної земельної ділянки подати на затвердження селищної ради.			






	<p>3.5. земельної ділянки з земель комунальної власності площею 0,1863 га для ведення <del>особистого селянського господарства</del> по вул. О. Довбуша у с Татарів, Сорохманюку Володимиру Юрійовичу, жителю с</p> <p>Проект відведення даної земельної ділянки подати на затвердження селищної ради.</p> <p><i>БО М Б</i></p>			
	<p>3.6. земельної ділянки з земель комунальної власності площею 0,1502 га для ведення особистого селянського господарства по вул. Д. Галицького у смт Ворохта, Ковальчуку Степану Васильовичу, жителю смт</p> <p>Проект відведення даної земельної ділянки подати на затвердження селищної ради.</p>			
	<p>3.7. земельної ділянки з земель комунальної власності площею 0,1974 га для будівництва та обслуговування житлового будинку господарських будівель та споруд по вул. М. Грушевського у с Татарів, Жиляку Михайлу Івановичу, жителю</p> <p>Проект відведення даної земельної ділянки подати на затвердження селищної ради.</p>			
	<p>3.8. земельної ділянки з земель комунальної власності площею 0,3225 га для ведення особистого селянського господарства по вул. О. Довбуша у с Татарів, Кузьмичу Василю Васильовичу, жителю</p> <p>Проект відведення даної земельної ділянки подати на затвердження селищної ради.</p>			
	<p>3.9. земельної ділянки з земель комунальної власності площею 0,1500 га для сінокосіння по вул. Т. Шевченка у с Татарів, Зелінській Любов Миколаївні, жительці с</p> <p>Проект відведення даної земельної ділянки подати на затвердження селищної ради для надання земельної ділянки в оренду.</p>			
	<p>3.10. земельної ділянки з земель комунальної власності площею 0,2277 га для ведення особистого селянського господарства по вул. Незалежності у с Татарів, Гриценко Ярославу Павловичу, жителю</p> <p>Проект відведення даної земельної ділянки подати на затвердження селищної ради. Відмінити п. 10 та 11 рішення Татарівської сільської ради від 26.03.2010 року за № 147/41/2010.</p>			
	<p>3.11. земельної ділянки з земель комунальної власності площею 0,1500 га для будівництва та обслуговування житлового будинку господарських будівель та споруд по вул. Лесі Українки у смт Ворохта, Гридчук Ганні Василівні, жительці</p> <p>Проект відведення даної земельної ділянки подати на затвердження селищної ради.</p>			
	<p>3.12. земельної ділянки з земель комунальної власності площею 0,1500 га для будівництва та обслуговування житлового будинку господарських будівель та споруд по вул. Лесі Українки у смт Ворохта, Мочерняк Івану Михайловичу, жителю</p> <p>а. Проект відведення даної земельної ділянки подати на затвердження селищної ради.</p>			





	<p>3.13. земельної ділянки з земель комунальної власності площею 1,6592 га для ведення особистого селянського господарства по вул. Говерляньська у смт Ворохта, Ілітчуку Володимирі Васильовичу, жителю смт</p> <p>Проект відведення даної земельної ділянки подати на затвердження селищної ради.</p>			
	<p>3.14. земельної ділянки з земель комунальної власності площею 0,0782 га для будівництва та обслуговування житлового будинку, господарських будівель та споруд по вул. Заводська у смт Ворохта, Саранчову Руслану Васильовичу, жителю</p> <p>області та Саранчову Петру Васильовичу, жителю с.</p> <p>Проект відведення даної земельної ділянки подати на затвердження селищної ради.</p>			
	<p>3.15. земельної ділянки з земель комунальної власності площею 0,0957 га. для обслуговування будівлі Івано-Франківського обласного державного центру туризму і краєзнавства учнівської молоді по вул. Д.Галицького, в смт Ворохта Івано-Франківському обласному державному центру туризму і краєзнавства учнівської молоді Івано-Франківська обл., м. Івано-Франківськ вул. Нечуя-Левицького,19. Проект відведення даної земельної ділянки подати на затвердження селищної ради.</p>			
	<p>3.16. земельної ділянки площею 0,1859 га розташованої в с. Татарів по вул. Незалежності, 27 для будівництва та обслуговування будівель органів державної влади та місцевого самоврядування (для обслуговування будівлі Татарівського старостинського округу), Ворохтянській селищній раді, Надвірнянського району, Івано-Франківської області, смт. Ворохта, вул. Д. Галицького, 41.</p>			
	<p>3.17. земельної ділянки з земель комунальної власності площею 1,0000 га для ведення особистого селянського господарства вул. О. Довбуша (ур. Великий Чертіж) у смт Ворохта, Семчуку Григорію Михайловичу, жителю</p> <p>Проект відведення даної земельної ділянки подати на затвердження селищної ради.</p>			
	<p>3.18. земельної ділянки з земель комунальної власності площею 0,2500 га для ведення особистого селянського господарства вул. О. Довбуша (ур. Великий Чертіж) у смт Ворохта, Хомин Парасці Яківні, жительці смт</p> <p>Проект відведення даної земельної ділянки подати на затвердження селищної ради.</p>			
	<p>3.19. земельної ділянки з земель комунальної власності площею 0,2500 га для ведення особистого селянського господарства вул. О. Довбуша (ур. Великий Чертіж) у смт Ворохта, Поляк Парасці Андріївні, жительці смт</p> <p>Проект відведення даної земельної ділянки подати на затвердження селищної ради.</p>			



	3.20. земельної ділянки з земель комунальної власності площею 0,2500 га для ведення особистого селянського господарства вул. О. Довбуша (ур. Великий Чертіж) у смт Ворохта, Палійчук Марії Григорівні, жительці смт Проект відведення даної земельної ділянки подати на затвердження селищної ради.			
п.4	<b>Затвердити технічну документацію із землеустрою щодо встановлення меж земельної ділянки в натурі (на місцевості) та зміни конфігурації:</b>			
	4.1. земельної ділянки площею 0,1274 га, (кадастровий номер 2611091201:13:015:0039) для ведення особистого селянського господарства по вул. О. Довбуша у с. Татарів, Молдавчуку Онуфрію Онуфрійовичу, жителю			
	4.2. земельної ділянки площею 0,2287 га для будівництва та обслуговування житлового будинку, господарських будівель та споруд по вул. І. Франка у с. Татарів, Микитюку Богдану Михайловичу, жителю смт			
п.5	<b>5. Затвердити акт встановлення межі :</b>			
	5.1. від літери «Є» до літери «А» згідно кадастрового плану земельної ділянки, Хомину Олексію Юрійовичу, жителю складений постійною депутатською комісією з розгляду земельних питань, містобудування і екології від 18.06.2021 року, на земельну ділянку площею 0,8340 га для ведення особистого селянського господарства по вул. Б. Хмельницького у смт Ворохта.			
	5.2. від літери «Г» до літери «А» згідно кадастрового плану земельної ділянки, Михайлюку Мирославу Юрійовичу, жителю складений постійною депутатською комісією з розгляду земельних питань, містобудування і екології від 18.06.2021 року, на земельну ділянку площею 0,3931 га для ведення особистого селянського господарства по вул. І. Франка у смт Ворохта.			
п.6	<b>6. Відмовити:</b>			

<p>6.1. Негрич Мар'яні Іванівні, жительці у наданні (виділенні) земельної ділянки для будівництва та обслуговування житлового будинку, господарських будівель та споруд в смт Ворохта, у зв'язку з відсутністю на даний час вільних земель запасу на території Ворохтянської селищної ради та недотриманням вимог ст. 118 Земельного кодексу України.</p>			
<p>6.2. Шишкіній Надії Ярославівні, жительці у наданні (виділенні) земельної ділянки для будівництва та обслуговування житлового будинку, господарських будівель та споруд в смт Ворохта, у зв'язку з відсутністю на даний час вільних земель запасу на території Ворохтянської селищної ради та недотриманням вимог ст. 118 Земельного кодексу України.</p>			
<p>6.3. Дзем'юк Віталії Сергіївні, жительці у наданні (виділенні) земельної ділянки для будівництва та обслуговування житлового будинку, господарських будівель та споруд в смт Ворохта, у зв'язку з відсутністю на даний час вільних земель запасу на території Ворохтянської селищної ради та недотриманням вимог ст. 118 Земельного кодексу України.</p>			
<p>6.4. Дземюк Михайлу Сергійовичу, жителю у наданні (виділенні) земельної ділянки для будівництва та обслуговування житлового будинку, господарських будівель та споруд в смт Ворохта, у зв'язку з відсутністю на даний час вільних земель запасу на території Ворохтянської селищної ради та недотриманням вимог ст. 118 Земельного кодексу України.</p>			
<p>6.5. Дедерчук Оксані Степанівні, жительці смт у наданні (виділенні) земельної ділянки для будівництва та обслуговування житлового будинку, господарських будівель та споруд в смт Ворохта, у зв'язку з відсутністю на даний час вільних земель запасу на території Ворохтянської селищної ради та недотриманням вимог ст. 118 Земельного кодексу України.</p>			
<p>6.6. Остапику Ігорю Івановичу, жителю у наданні земельної ділянки у приватну власність площею 0,0800 га (6-й кілометр), яка знаходиться на території Карпатського національного природного парку (номер кварталу 23, номер виділу 38, 45, Ворохтянського ПНДВ), оскільки Ворохтянська селищна рада не являється розпорядником даних земель.</p>			
<p>6.7. Остапик Ірині Василівні, жительці у наданні земельної ділянки у приватну власність площею 1,25 га яка знаходиться на території Карпатського національного природного парку (номер кварталу 23, номер виділу 37, Ворохтянського ПНДВ), оскільки Ворохтянська селищна рада не являється розпорядником даних земель.</p>			

	6.8. Глущенко Андрію Григоровичу, жителю смт у наданні дозволу на приватизацію земельної ділянки площею 0,15 га, яка знаходиться на території Карпатського національного природного парку (номер кварталу 23, номер виділу 26, Ворохтянського ПНДВ), оскільки Ворохтянська селищна рада не являється розпорядником даних земель.			
	6.9. Гереджук Юлії Анатоліївни, жительці у наданні дозволу на приватизацію земельної ділянки площею 0,15 га, яка знаходиться на території Карпатського національного природного парку (номер кварталу 23, номер виділу 26, Ворохтянського ПНДВ), оскільки Ворохтянська селищна рада не являється розпорядником даних земель.			
	6.10. Ілемському Віталію Петровичу, жителю у наданні (виділенні) земельної ділянки (як учаснику АТО) для будівництва та обслуговування житлового будинку, господарських будівель та споруд та земельної ділянки для ведення особистого селянського господарства в с. Татарів, зв'язку з відсутністю на даний час вільних земель запасу на території Татарівського старостинського округу Ворохтянської селищної ради та недотриманням вимог ст. 118 Земельного кодексу України.			
п.7	<b>7. Внести зміни:</b>			
	7.1. в п 2.1. рішення сесії Ворохтянської селищної ради від 11.02.2021 № 72-5/2021, виклавши його в такій редакції: «Дати дозвіл Словак Наталії Юріївни, жительці с області на виготовлення проекту землеустрою щодо відведення земельної ділянки з земель комунальної власності площею 0,0837 га для будівництва та обслуговування житлового будинку, господарських будівель та споруд по вул. Заводська у смт. Ворохта.»			
	7.2. в п. 7.1. рішення сесії Ворохтянської селищної ради від 28.05. 2021 № 72-5/2021, виклавши його в такій редакції: «Дати дозвіл Ворохтянській селищній раді, Надвірнянського району, Івано-Франківської області, смт. Ворохта, вул. Д. Галицького, 41 на виготовлення проекту землеустрою щодо відведення земельної ділянки комунальної власності площею 0,2361 га із цільовим призначенням: землі промисловості (11.03. - для розміщення та експлуатації основних, підсобних і допоміжних будівель та споруд будівельних організацій та підприємств), яка розташована по вул. Заводська в			

	сmt Ворохта, з метою продажу на аукціоні.			
	<p>7.3. в п. 7. рішення сесії Татарівської сільської ради від 16.05.2019 року № 176-41/2019, виклавши його в такій редакції:</p> <p>«Дати дозвіл Ворохтянській селищній раді, Надвірнянського району, Івано-Франківської області, сmt. Ворохта, вул. Д. Галицького, 41 на виготовлення технічної документації із землеустрою щодо інвентаризації земельної ділянки, яка розташована за адресою: вул. Незалежності в с. Татарів, орієнтованою площею 0,0738 га із цільовим призначенням: 18.00. - землі загального користування (землі будь-якої категорії, які використовуються як майдани, вулиці, проїзди, шляхи, громадські пасовище, сіножаті, набережні, пляжі, парки, зелені зони, сквери, бульвари, водні об'єкти загального користування, а також інші землі)».</p>			
	<p>7.4. в п. 10. рішення сесії Татарівської сільської ради від 16.05.2019 року № 176-41/2019, виклавши його в такій редакції:</p> <p>«Дати дозвіл Ворохтянській селищній раді, Надвірнянського району, Івано-Франківської області, сmt. Ворохта, вул. Д. Галицького, 41 на виготовлення технічної документації із землеустрою щодо інвентаризації земельної ділянки, яка розташована за адресою: вул. Незалежності в с. Татарів орієнтованою площею 0,0570 га із цільовим призначенням: 03.10. - для будівництва та обслуговування будівель ринкової інфраструктури (адміністративних будинків, офісних приміщень та інших будівель громадської забудови, які використовуються для здійснення підприємницької діяльності та іншої діяльності, пов'язаної з отриманням прибутку)».</p>			
п.8	<p>8. Дати дозвіл на розроблення технічної документації із землеустрою щодо інвентаризації земельної ділянки площею 1,1250 га розташованої в с. Татарів по вул. Незалежності, призначеної для будівництва та обслуговування будівель закладів освіти (код 03.02), на якій розташована Татарівська гімназія Ворохтянської селищної ради, Надвірнянського району, Івано-Франківської області.</p>			
п.9	<p>9. Дати дозвіл Ворохтянській селищній раді Надвірнянського району, Івано-Франківської області, сmt. Ворохта, вул. Д. Галицького, 41 на виготовлення проекту землеустрою щодо зміни цільового призначення земельної ділянки (кадастровий номер 2611091200:08:001:0001), яка розташована за адресою вул. Курортна в с. Татарів площею 0,4834 га із земель із цільовим призначенням: 01.03. - для ведення особистого селянського господарства в землі рекреаційного призначення: 07.01. – для будівництва та обслуговування об'єктів рекреаційного призначення.</p>			
п.10	10. Дати дозвіл Личковській Марії Миколаївні,			

	жительці на влаштування підїзної дороги (за власний рахунок) через прибудинкову територію загального користування будинку № 5 по вул. І.Франка в с. Татарів до власного житлового будинку № 8 по вул. І. Франка (колишня адреса – діляниця Башенка, 702), який розміщений на земельній ділянці площею 0,0552 га для будівництва та обслуговування житлового будинку, господарських будівель та споруд.			
11	Про встановлення ставок орендної плати за земельні ділянки комунальної власності на території Ворохтянської селищної територіальної громади			
	<i>зі змінами та доповненнями</i>			
12	Про встановлення місцевих податків та зборів на території Ворохтянської селищної територіальної громади			
13	Про проведення інвентаризації земель комунальної власності.			
14	Різне			
10.1	<i>Звернення до Ворохтянської селищної ради</i>			
10.2	<i>Звернення до Ворохтянської селищної ради</i>			

П.І.Б.  
депутата селищної ради

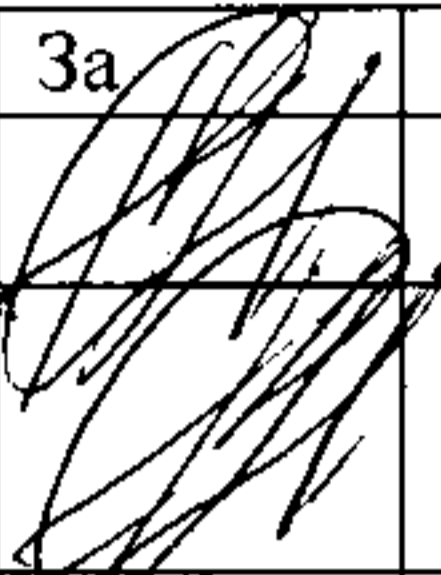








*Білоус І.М.*






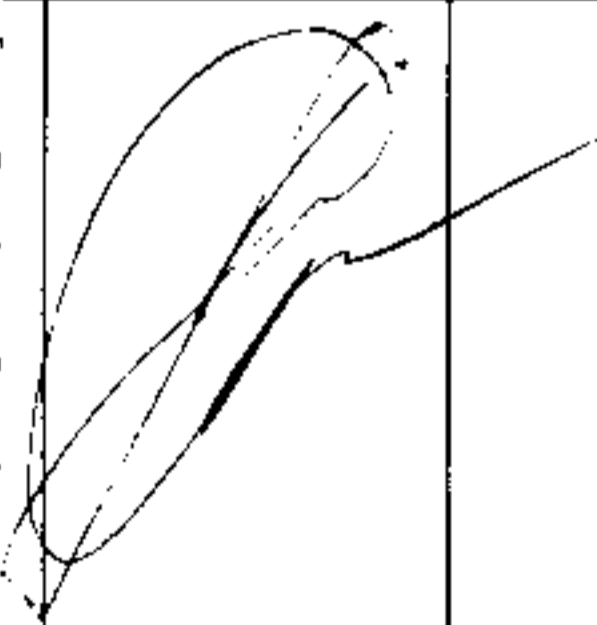

Особистий підпис







*Білоус І.М.*

**БЮЛЕТЕНЬ ПОІМЕННОГО ГОЛОСУВАННЯ**Ворохтянська селищна рада восьмого скликання  
Дев'ята сесія селищної ради (30.06.2021 р.)



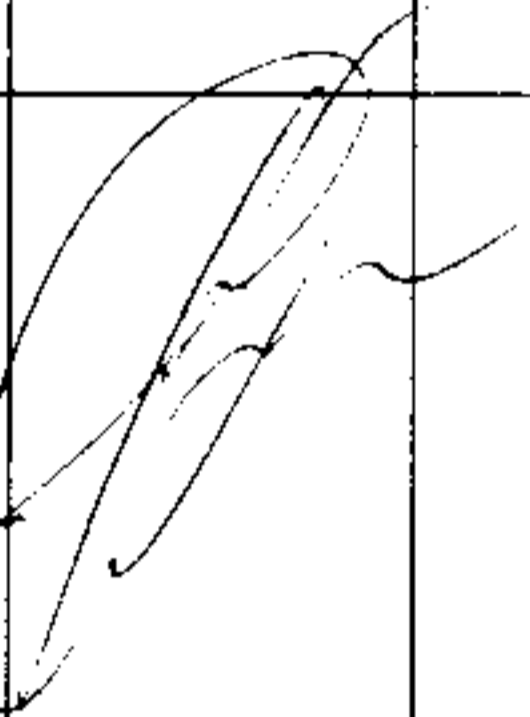



## Результати персонального голосування









№	Назва проекту рішення	За	Проти	Утримався
X	Затвердження порядку денного			
1	Про зміни до бюджету Ворохтянської селищної ради на 2021 рік			
2	Про затвердження «Селищної цільової програми попередження дитячої бездоглядності та безпритульності серед дітей, соціального захисту і підтримки дітей-сиріт та дітей, позбавлених батьківського піклування, захисту їх житлових прав на 2021 -2022 роки»			
3	Про затвердження «Комплексної програми інформаційно-аналітичної роботи в інтересах органів державної влади та місцевого самоврядування з протидії проявам терористичного характеру та організованої злочинності, кібербезпека на території Ворохтянської селищної ради на 2021-2023 роки»			
4	Про затвердження розпоряджень селищного голови			
5	Про створення Ланки цивільного захисту			
6	Про створення логопедичного пункту відділу освіти, культури, сім'ї, молоді та спорту Ворохтянської селищної ради та затвердження Положення про логопедичний пункт			
7	Про безоплатну передачу майна із комунальної власності Ворохтянської селищної ради у власність релігійної громади УГКЦ смт Ворохта			
8	Про затвердження Положення про конкурсний відбір суб'єктів оціночної діяльності, загальної чисельності апарату ради та її виконавчих органів.			

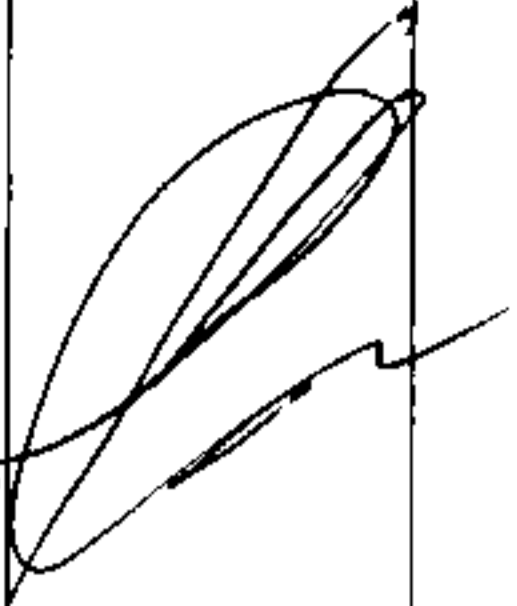






9	Про детальне планування територій			
п.1	Дати дозвіл Польовому Володимиру Павловичу, жителю на розроблення детального плану території на земельну ділянку комунальної власності площею 0,0836 га для будівництва та обслуговування житлового будинку господарських будівель та споруд, по вул. Лесі Українки у смт Ворохта.			
п.2	Дати дозвіл Жіляк Ярославу Івановичу, жителю с на розроблення детального плану території на земельну ділянку комунальної власності площею 0,1288 га для будівництва та обслуговування житлового будинку господарських будівель та споруд по вул. Груцулівка у смт Ворохта.			
п.3	Дати дозвіл Варежкіній Галині Михайлівні, жительці на розроблення детального плану території на земельну ділянку комунальної власності площею 0,1500 га для будівництва та обслуговування житлового будинку господарських будівель та споруд по вул. Грицулівка у смт. Ворохта..			
п.4	Дати дозвіл Молдавчук Юлії Вікторівні, жительці смт району на розроблення детального плану території на власну земельну ділянку (кадастровий номер 2611040300:21:004:0107) площею 0,0900 га для будівництва та обслуговування житлового будинку господарських будівель та споруд по вул. Грицулівка у смт. Ворохта.			
п.5	Дати дозвіл Молдавчук Юлії Вікторівні, жительці смт району на розроблення детального плану території на власну земельну ділянку (кадастровий номер 2611040300:21:004:0103) площею 0,2300 га для будівництва та обслуговування житлового будинку господарських будівель та споруд по вул. Грицулівка у смт. Ворохта.			
п.6	Дати дозвіл Будейчуку Ігорю Васильовичу, жителю смт на розроблення детального плану території на власну земельну ділянку (кадастровий номер 2611040300:21:007:0152) площею 0,8317 га для будівництва та обслуговування житлового будинку господарських будівель та споруд по вул. І. Франка у смт. Ворохта.			
п.7	Дати дозвіл Обласному об'єднанню Церков ЄХБ, Івано-Франківське обласне об'єднання церков євангельських християн-баптистів на розроблення детального плану території на земельну ділянку комунальної власності площею 0,5859 га для будівництва та обслуговування			






	культової споруди (Дому молитви) по вул. Говерлянська у смт Ворохта.			
п.8	Дати дозвіл Келюшко Святославу Олександровичу, жителю на розроблення детального плану території на земельну ділянку комунальної власності площею 0,0782 га для будівництва та обслуговування житлового будинку господарських будівель та споруд по вул. Заводська у смт Ворохта.			
10	Про розгляд земельних питань			
п.1	<b>Затвердити проект землеустрою щодо відведення:</b>			
	1.1. земельної ділянки з земель комунальної власності площею 0,0300 га (кадастровий номер: 2611040300:20:004:0281) для ведення особистого селянського господарства по вул. М. Грушевського у смт Ворохта, Гапонюку Анатолію Миколайовичу, жителю та передати земельну ділянку в приватну власність.			
	1.2. земельної ділянки з земель комунальної власності площею 0,0561 га (кадастровий номер: 2611091200:10:001:0006) для будівництва та обслуговування житлового будинку господарських будівель та споруд по вул. О. Довбуша у с. Татарів, Кіселюк Євдокії Дмитрівні, жительці та передати земельну ділянку в приватну власність.			
	1.3. земельної ділянки з земель комунальної власності площею 0,1084 га (кадастровий номер: 2611040300:21:008:0568) для ведення особистого селянського господарства по вул. І. Франка у смт Ворохта, Бобяк Мирославі Михайлівні, жительці смт та передати земельну ділянку в приватну власність.			
п.2	<b>2. Затвердити проект землеустрою щодо зміни цільового призначення:</b>			
	2.1. земельної ділянки площею 0,4432 га (кадастровий номер: 2611091200:14:016:0003) із земель для ведення особистого селянського господарства, в землі житлової та громадської забудови для будівництва та обслуговування житлового будинку господарських будівель та споруд по вул. М. Косила у с Татарів, Козаченко Світлані Євгенівні, жительці На частину земельної ділянки			
















	площею 0,0181 га, накладається обмеження на право проходу та проїзду, відповідно до укладеного договору земельного сервітуту..			
	2.2. земельної ділянки площею 0,6229 га (кадастровий номер: 2611040300:20:007:0018) з земель житлової та громадської забудови для будівництва та обслуговування об'єктів туристичної інфраструктури та закладів громадського харчування, в землі рекреаційного призначення для будівництва та обслуговування об'єктів рекреаційного призначення по вул. Д. Галицького у смт Ворохта, Вжесневський-Котрел Ганні Габріеллі, жителям			
	2.3. земельної ділянки площею 0,0800 га (кадастровий номер: 2611091201:13:001:0004) із земель для ведення особистого селянського господарства, в землі житлової та громадської забудови для будівництва та обслуговування житлового будинку господарських будівель та споруд по вул. Т. Шевченка у с Татарів, Ботьот Юрію Івановичу, жителю			
п.3	<b>3. Дати дозвіл на виготовлення проекту землеустрою щодо відведення:</b>			
	3.1. земельної ділянки з земель комунальної власності площею 0,4250 га для ведення особистого селянського господарства по вул. Лесі Українки у смт Ворохта, Польовому Володимирі Павловичу, жителю смт Проект відведення даної земельної ділянки подати на затвердження селищної ради.			
	3.2. земельної ділянки з земель комунальної власності площею 0,0792 га для ведення особистого селянського господарства по вул. Лесі Українки у смт Ворохта, Польовому Володимирі Павловичу, жителю смт Проект відведення даної земельної ділянки подати на затвердження селищної ради.			
	3.3. земельної ділянки з земель комунальної власності площею 0,2500 га для будівництва та обслуговування житлового будинку господарських будівель та споруд по вул. Миру у с Татарів, Хомин Оксані Степанівні, жителям Проект відведення даної земельної ділянки подати на затвердження селищної ради.			
	3.4. земельної ділянки з земель комунальної власності площею 0,2991 га для ведення особистого селянського господарства по вул. Миру у с Татарів, Хомин Оксані Степанівні, жителям Проект відведення даної земельної ділянки подати на затвердження селищної ради.			


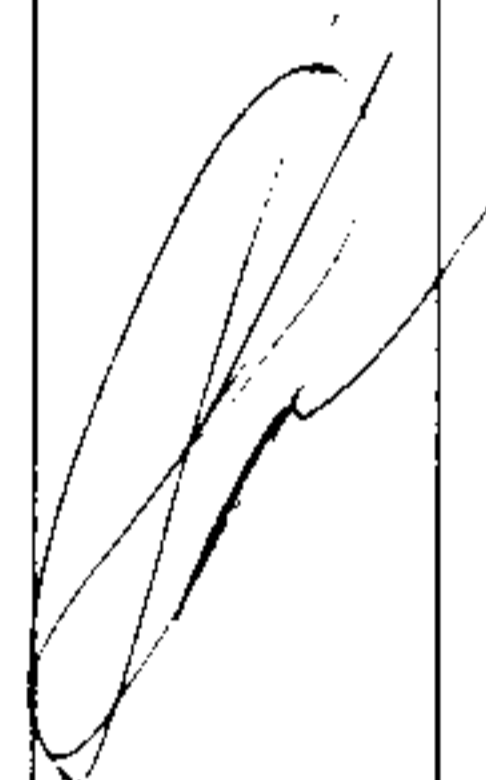
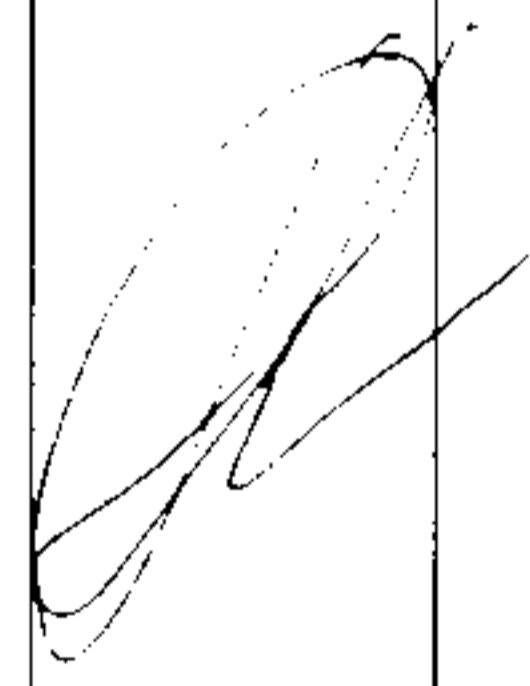
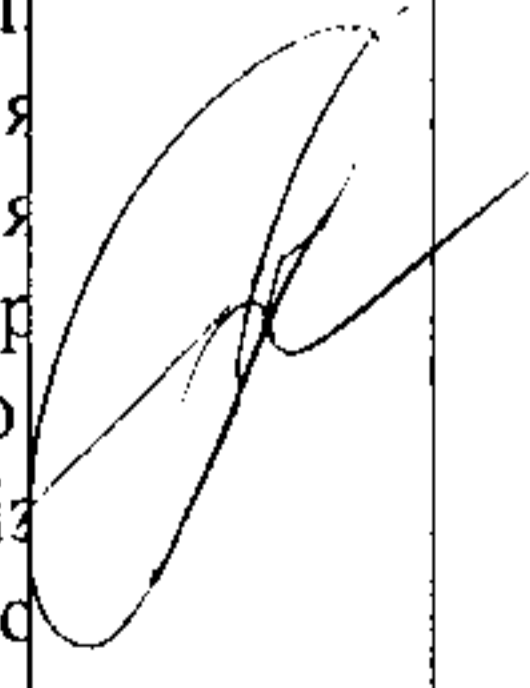
	<p>3.5. земельної ділянки з земель комунальної власності площею 0,1863 га для ведення <del>особистого</del> селянського господарства по вул. О. Довбуша у с Татарів, Сорохманюку Володимиру Юрійовичу, жителю с</p> <p>Проект відведення даної земельної ділянки подати на затвердження селищної ради.</p>			
	<p>3.6. земельної ділянки з земель комунальної власності площею 0,1502 га для ведення особистого селянського господарства по вул. Д. Галицького у смт Ворохта, Ковальчуку Степану Васильовичу, жителю смт</p> <p>Проект відведення даної земельної ділянки подати на затвердження селищної ради.</p>			
	<p>3.7. земельної ділянки з земель комунальної власності площею 0,1974 га для будівництва та обслуговування житлового будинку господарських будівель та споруд по вул. М. Грушевського у с Татарів, Жиляку Михайлу Івановичу, жителю</p> <p>Проект відведення даної земельної ділянки подати на затвердження селищної ради.</p>			
	<p>3.8. земельної ділянки з земель комунальної власності площею 0,3225 га для ведення особистого селянського господарства по вул. О. Довбуша у с Татарів, Кузьмичу Василю Васильовичу, жителю</p> <p>Проект відведення даної земельної ділянки подати на затвердження селищної ради.</p>			
	<p>3.9. земельної ділянки з земель комунальної власності площею 0,1500 га для сінокошіння по вул. Т. Шевченка у с Татарів, Зелінській Любов Миколаївні, жительці с</p> <p>Проект відведення даної земельної ділянки подати на затвердження селищної ради для надання земельної ділянки в оренду.</p>			
	<p>3.10. земельної ділянки з земель комунальної власності площею 0,2277 га для ведення особистого селянського господарства по вул. Незалежності у с Татарів, Гриценко Ярославу Павловичу, жителю</p> <p>Проект відведення даної земельної ділянки подати на затвердження селищної ради. Відмінити п. 10 та II рішення Татарівської сільської ради від 26.03.2010 року за № 147/41/2010.</p>			
	<p>3.11. земельної ділянки з земель комунальної власності площею 0,1500 га для будівництва та обслуговування житлового будинку господарських будівель та споруд по вул. Лесі Українки у смт Ворохта, Гридчук Ганні Василівні, жительці</p> <p>Проект відведення даної земельної ділянки подати на затвердження селищної ради.</p>			
	<p>3.12. земельної ділянки з земель комунальної власності площею 0,1500 га для будівництва та обслуговування житлового будинку господарських будівель та споруд по вул. Лесі Українки у смт Ворохта, Мочерняк Івану Михайловичу, жителю</p> <p>а. Проект відведення даної земельної ділянки подати на затвердження селищної ради.</p>			

	<p>3.13. земельної ділянки з земель комунальної власності площею 1,6592 га для ведення особистого селянського господарства по вул. Говерлянська у смт Ворохта, Ілітчуку Володимиру Васильовичу, жителю смт          Проект відведення даної земельної ділянки подати на затвердження селищної ради.</p>			
	<p>3.14. земельної ділянки з земель комунальної власності площею 0,0782 га для будівництва та обслуговування житлового будинку, господарських будівель та споруд по вул. Заводська у смт Ворохта, Саранчову Руслану Васильовичу, жителю області та Саранчову Петру Васильовичу, жителю с.          Проект відведення даної земельної ділянки подати на затвердження селищної ради.</p>			
	<p>3.15. земельної ділянки з земель комунальної власності площею 0,0957 га. для обслуговування будівлі Івано-Франківського обласного державного центру туризму і краєзнавства учнівської молоді по вул. Д.Галицького, в смт Ворохта Івано-Франківському обласному державному центру туризму і краєзнавства учнівської молоді Івано-Франківська обл., м. Івано-Франківськ вул. Нечуя-Левицького,19. Проект відведення даної земельної ділянки подати на затвердження селищної ради.</p>			
	<p>3.16. земельної ділянки площею 0,1859 га розташованої в с. Татарів по вул. Незалежності, 27 для будівництва та обслуговування будівель органів державної влади та місцевого самоврядування (для обслуговування будівлі Татарівського старостинського округу), Ворохтянській селищній раді, Надвірнянського району, Івано-Франківської області, смт. Ворохта, вул. Д. Галицького, 41.</p>			
	<p>3.17. земельної ділянки з земель комунальної власності площею 1,0000 га для ведення особистого селянського господарства вул. О. Довбуша (ур. Великий Чертіж) у смт Ворохта, Семчуку Григорію Михайловичу, жителю          Проект відведення даної земельної ділянки подати на затвердження селищної ради.</p>			
	<p>3.18. земельної ділянки з земель комунальної власності площею 0,2500 га для ведення особистого селянського господарства вул. О. Довбуша (ур. Великий Чертіж) у смт Ворохта, Хомин Парасці Яківні, жительці смт          Проект відведення даної земельної ділянки подати на затвердження селищної ради.</p>			
	<p>3.19. земельної ділянки з земель комунальної власності площею 0,2500 га для ведення особистого селянського господарства вул. О. Довбуша (ур. Великий Чертіж) у смт Ворохта, Поляк Парасці Андріївні, жительці смт          Проект відведення даної земельної ділянки подати на затвердження селищної ради.</p>			

	3.20. земельної ділянки з земель комунальної власності площею 0,2500 га для ведення особистого селянського господарства вул. О. Довбуша (ур. Великий Чертіж) у смт Ворохта, Палійчук Марії Григорівні, жительці смт Проект відведення даної земельної ділянки подати на затвердження селищної ради.			
п.4	<b>Затвердити технічну документацію із землеустрою щодо встановлення меж земельної ділянки в натурі (на місцевості) та зміни конфігурації:</b>			
	4.1. земельної ділянки площею 0,1274 га, (кадастровий номер 2611091201:13:015:0039) для ведення особистого селянського господарства по вул. О. Довбуша у с. Татарів, Молдавчуку Онуфрію Онуфрійовичу, жителю			
	4.2. земельної ділянки площею 0,2287 га для будівництва та обслуговування житлового будинку, господарських будівель та споруд по вул. І. Франка у с. Татарів, Микитюку Богдану Михайловичу, жителю смт			
п.5	<b>5. Затвердити акт встановлення межі :</b>			
	5.1. від літери «Є» до літери «А» згідно кадастрового плану земельної ділянки, Хомину Олексію Юрійовичу, жителю складений постійною депутатською комісією з розгляду земельних питань, містобудування і екології від 18.06.2021 року, на земельну ділянку площею 0,8340 га для ведення особистого селянського господарства по вул. Б. Хмельницького у смт Ворохта.			
	5.2. від літери «Г» до літери «А» згідно кадастрового плану земельної ділянки, Михайлюку Мирославу Юрійовичу, жителю складений постійною депутатською комісією з розгляду земельних питань, містобудування і екології від 18.06.2021 року, на земельну ділянку площею 0,3931 га для ведення особистого селянського господарства по вул. І. Франка у смт Ворохта.			
п.6	<b>6. Відмовити:</b>			

<p>6.1. Негрич Мар'яні Іванівні, жительці у наданні (виділенні) земельної ділянки для будівництва та обслуговування житлового будинку, господарських будівель та споруд в смт Ворохта, у зв'язку з відсутністю на даний час вільних земель запасу на території Ворохтянської селищної ради та недотриманням вимог ст. 118 Земельного кодексу України.</p>			
<p>6.2. Шишкіній Надії Ярославівні, жительці у наданні (виділенні) земельної ділянки для будівництва та обслуговування житлового будинку, господарських будівель та споруд в смт Ворохта, у зв'язку з відсутністю на даний час вільних земель запасу на території Ворохтянської селищної ради та недотриманням вимог ст. 118 Земельного кодексу України.</p>			
<p>6.3. Дзем'юк Віталії Сергіївні, жительці у наданні (виділенні) земельної ділянки для будівництва та обслуговування житлового будинку, господарських будівель та споруд в смт Ворохта, у зв'язку з відсутністю на даний час вільних земель запасу на території Ворохтянської селищної ради та недотриманням вимог ст. 118 Земельного кодексу України.</p>			
<p>6.4. Дземюк Михайлу Сергійовичу, жителю у наданні (виділенні) земельної ділянки для будівництва та обслуговування житлового будинку, господарських будівель та споруд в смт Ворохта, у зв'язку з відсутністю на даний час вільних земель запасу на території Ворохтянської селищної ради та недотриманням вимог ст. 118 Земельного кодексу України.</p>			
<p>6.5. Дедерчук Оксані Степанівні, жительці смт у наданні (виділенні) земельної ділянки для будівництва та обслуговування житлового будинку, господарських будівель та споруд в смт Ворохта, у зв'язку з відсутністю на даний час вільних земель запасу на території Ворохтянської селищної ради та недотриманням вимог ст. 118 Земельного кодексу України.</p>			
<p>6.6. Остапику Ігорю Івановичу, жителю у наданні земельної ділянки у приватну власність площею 0,0800 га (6-й кілометр), яка знаходиться на території Карпатського національного природного парку (номер кварталу 23, номер виділу 38, 45, Ворохтянського ПНДВ), оскільки Ворохтянська селищна рада не являється розпорядником даних земель.</p>			
<p>6.7. Остапик Ірині Василівні, жительці , у наданні земельної ділянки у приватну власність площею 1,25 га яка знаходиться на території Карпатського національного природного парку (номер кварталу 23, номер виділу 37, Ворохтянського ПНДВ), оскільки Ворохтянська селищна рада не являється розпорядником даних земель.</p>			

	6.8. Глущенко Андрію Григоровичу, жителю смт у наданні дозволу на приватизацію земельної ділянки площею 0,15 га, яка знаходиться на території Карпатського національного природного парку (номер кварталу 23, номер виділу 26, Ворохтянського ПНДВ), оскільки Ворохтянська селищна рада не являється розпорядником даних земель.			
	6.9. Гереджук Юлії Анатоліївни, жительці у наданні дозволу на приватизацію земельної ділянки площею 0,15 га, яка знаходиться на території Карпатського національного природного парку (номер кварталу 23, номер виділу 26, Ворохтянського ПНДВ), оскільки Ворохтянська селищна рада не являється розпорядником даних земель.			
	6.10. Ілемському Віталію Петровичу, жителю у наданні (виділенні) земельної ділянки (як учаснику АТО) для будівництва та обслуговування житлового будинку, господарських будівель та споруд та земельної ділянки для ведення особистого селянського господарства в с. Татарів, у зв'язку з відсутністю на даний час вільних земель запасу на території Татарівського старостинського округу Ворохтянської селищної ради та недотриманням вимог ст. 118 Земельного кодексу України.			
п.7	<b>7. Внести зміни:</b>			
	7.1. в п 2.1. рішення сесії Ворохтянської селищної ради від 11.02.2021 № 72–5/2021, виклавши його в такій редакції: «Дати дозвіл Словак Наталії Юріївни, жительці с області на виготовлення проекту землеустрою щодо відведення земельної ділянки з земель комунальної власності площею 0,0837 га для будівництва та обслуговування житлового будинку, господарських будівель та споруд по вул. Заводська у смт. Ворохта.»			
	7.2. в п. 7.1. рішення сесії Ворохтянської селищної ради від 28.05. 2021 № 72–5/2021, виклавши його в такій редакції: «Дати дозвіл Ворохтянській селищній раді, Надвірнянського району, Івано-Франківської області, смт. Ворохта, вул. Д. Галицького, 41 на виготовлення проекту землеустрою щодо відведення земельної ділянки комунальної власності площею 0,2361 га із цільовим призначенням: землі промисловості (11.03. - для розміщення та експлуатації основних, підсобних і допоміжних будівель та споруд будівельних організацій та підприємств), яка розташована по вул. Заводська в			

	сmt Ворохта, з метою продажу на аукціоні.			
	<p>7.3. в п. 7. рішення сесії Татарівської сільської ради від 16.05.2019 року № 176-41/2019, виклавши його в такій редакції:</p> <p>«Дати дозвіл Ворохтянській селищній раді, Надвірнянського району, Івано-Франківської області, сmt. Ворохта, вул. Д. Галицького, 41 на виготовлення технічної документації із землеустрою щодо інвентаризації земельної ділянки, яка розташована за адресою: вул. Незалежності в с. Татарів, орієнтованою площею 0,0738 га із цільовим призначенням: 18.00. - землі загального користування (землі будь-якої категорії, які використовуються як майдани, вулиці, проїзди, шляхи, громадські пасовище, сіножаті, набережні, пляжі, парки, зелені зони, сквери, бульвари, водні об'єкти загального користування, а також інші землі)».</p>			
	<p>7.4. в п. 10. рішення сесії Татарівської сільської ради від 16.05.2019 року № 176-41/2019, виклавши його в такій редакції:</p> <p>«Дати дозвіл Ворохтянській селищній раді, Надвірнянського району, Івано-Франківської області, сmt. Ворохта, вул. Д. Галицького, 41 на виготовлення технічної документації із землеустрою щодо інвентаризації земельної ділянки, яка розташована за адресою: вул. Незалежності в с. Татарів орієнтованою площею 0,0570 га із цільовим призначенням: 03.10. - для будівництва та обслуговування будівель ринкової інфраструктури (адміністративних будинків, офісних приміщень та інших будівель громадської забудови, які використовуються для здійснення підприємницької діяльності та іншої діяльності, пов'язаної з отриманням прибутку)».</p>			
п.8	<p>8. Дати дозвіл на розроблення технічної документації із землеустрою щодо інвентаризації земельної ділянки площею 1,1250 га розташованої в с. Татарів по вул. Незалежності, призначеної для будівництва та обслуговування будівель закладів освіти (код 03.02), на якій розташована Татарівська гімназія Ворохтянської селищної ради, Надвірнянського району, Івано-Франківської області.</p>			
п.9	<p>9. Дати дозвіл Ворохтянській селищній раді Надвірнянського району, Івано-Франківської області сmt. Ворохта, вул. Д. Галицького, 41 на виготовлення проекту землеустрою щодо зміни цільового призначення земельної ділянки (кадастровий номер 2611091200:08:001:0001), яка розташована за адресою вул. Курортна в с. Татарів площею 0,4834 га із земель із цільовим призначенням: 01.03. - для ведення особистого селянського господарства в землі рекреаційного призначення: 07.01. – для будівництва та обслуговування об'єктів рекреаційного призначення.</p>			
п.10	10. Дати дозвіл Личковській Марії Миколаївні,			

	жители на влаштування під'їзної дороги (за власний рахунок) через прибудинкову територію загального користування будинку № 5 по вул. І.Франка в с. Татарів до власного житлового будинку № 8 по вул. І. Франка (колишня адреса – дільниця Башенка, 702), який розміщений на земельній ділянці площею 0,0552 га для будівництва та обслуговування житлового будинку, господарських будівель та споруд.			
11	Про встановлення ставок орендної плати за земельні ділянки комунальної власності на території Ворохтянської селищної територіальної громади			
12	Про встановлення місцевих податків та зборів на території Ворохтянської селищної територіальної громади			
13	Про проведення інвентаризації земель комунальної власності.			
14	Різне			
14.1	За зверненнями до народних депутатів			
14.2	За зверненнями жертовників до місцевих органів влади			

П.І.Б.  
депутата селищної ради

*Росичко Г.О.*

Особистий підпис








*[Handwritten signature]*



**БЮЛЕТЕНЬ ПОІМЕННОГО ГОЛОСУВАННЯ**  
 Ворохтянська селищна рада восьмого скликання  
 Дев'ята сесія селищної ради (30.06.2021 р.)

Результати персонального голосування

№	Назва проекту рішення	За	Проти	Утримався
X	Затвердження порядку денного			
1	Про зміни до бюджету Ворохтянської селищної ради на 2021 рік			
2	Про затвердження «Селищної цільової програми попередження дитячої бездоглядності та безпритульності серед дітей, соціального захисту і підтримки дітей-сиріт та дітей, позбавлених батьківського піклування, захисту їх житлових прав на 2021 -2022 роки»			
3	Про затвердження «Комплексної програми інформаційно-аналітичної роботи в інтересах органів державної влади та місцевого самоврядування з протидії проявам терористичного характеру та організованої злочинності, кібербезпека на території Ворохтянської селищної ради на 2021-2023 роки»			
4	Про затвердження розпоряджень селищного голови			
5	Про створення Ланки цивільного захисту			
6	Про створення логопедичного пункту відділу освіти, культури, сім'ї, молоді та спорту Ворохтянської селищної ради та затвердження Положення про логопедичний пункт			
7	Про безоплатну передачу майна із комунальної власності Ворохтянської селищної ради у власність релігійної громади УГКЦ смт Ворохта			
8	Про затвердження Положення про конкурсний відбір суб'єктів оціночної діяльності, загальної чисельності апарату ради та її виконавчих органів.			

9	Про детальне планування територій			
п.1	Дати дозвіл Польовому Володимиру Павловичу, жителю на розроблення детального плану території на земельну ділянку комунальної власності площею 0,0836 га для будівництва та обслуговування житлового будинку господарських будівель та споруд, по вул. Лесі Українки у смт Ворохта.			
п.2	Дати дозвіл Жіляк Ярославу Івановичу, жителю с на розроблення детального плану території на земельну ділянку комунальної власності площею 0,1288 га для будівництва та обслуговування житлового будинку господарських будівель та споруд по вул. Грицулівка у смт Ворохта.			
п.3	Дати дозвіл Варежкіній Галині Михайлівні, жительці на розроблення детального плану території на земельну ділянку комунальної власності площею 0,1500 га для будівництва та обслуговування житлового будинку господарських будівель та споруд по вул. Грицулівка у смт. Ворохта			
п.4	Дати дозвіл Молдавчук Юлії Вікторівні, жительці смт району на розроблення детального плану території на власну земельну ділянку (кадастровий номер 2611040300:21:004:0107) площею 0,0900 га для будівництва та обслуговування житлового будинку господарських будівель та споруд по вул. Грицулівка у смт. Ворохта.			
п.5	Дати дозвіл Молдавчук Юлії Вікторівні, жительці смт району на розроблення детального плану території на власну земельну ділянку (кадастровий номер 2611040300:21:004:0103) площею 0,2300 га для будівництва та обслуговування житлового будинку господарських будівель та споруд по вул. Грицулівка у смт. Ворохта.			
п.6	Дати дозвіл Будейчуку Ігорю Васильовичу, жителю смт на розроблення детального плану території на власну земельну ділянку (кадастровий номер 2611040300:21:007:0152) площею 0,8317 га для будівництва та обслуговування житлового будинку господарських будівель та споруд по вул. І. Франка у смт. Ворохта.			
п.7	Дати дозвіл Обласному об'єднанню Церков ЄХБ, Івано-Франківське обласне об'єднання церков евангельських християн-баптистів на розроблення детального плану території на земельну ділянку комунальної власності площею 0,5859 га для будівництва та обслуговування			








	культової споруди (Дому молитви) по вул. Говерлянська у смт Ворохта.			
п.8	Дати дозвіл Келюшко Святославу Олександровичу, жителю на розроблення детального плану території на земельну ділянку комунальної власності площею 0,0782 га для будівництва та обслуговування житлового будинку господарських будівель та споруд по вул. Заводська у смт Ворохта.			
10	Про розгляд земельних питань			
п.1	<b>Затвердити проект землеустрою щодо відведення:</b>			
	1.1. земельної ділянки з земель комунальної власності площею 0,0300 га (кадастровий номер: 2611040300:20:004:0281) для ведення особистого селянського господарства по вул. М. Грушевського у смт Ворохта, Гапонюку Анатолію Миколайовичу, жителю та передати земельну ділянку в приватну власність.			
	1.2. земельної ділянки з земель комунальної власності площею 0,0561 га (кадастровий номер: 2611091200:10:001:0006) для будівництва та обслуговування житлового будинку господарських будівель та споруд по вул. О. Довбуша у с. Татарів, Кіселюк Євдокії Дмитрівні, жительці та передати земельну ділянку в приватну власність.			
	1.3. земельної ділянки з земель комунальної власності площею 0,1084 га (кадастровий номер: 2611040300:21:008:0568) для ведення особистого селянського господарства по вул. І. Франка у смт Ворохта, Бобяк Мирославі Михайлівні, жительці смт та передати земельну ділянку в приватну власність.			
п.2	<b>2. Затвердити проект землеустрою щодо зміни цільового призначення:</b>			
	2.1. земельної ділянки площею 0,4432 га (кадастровий номер: 2611091200:14:016:0003) із земель для ведення особистого селянського господарства, в землі житлової та громадської забудови для будівництва та обслуговування житлового будинку господарських будівель та споруд по вул. М. Косила у с Татарів, Козаченко Світлані Євгенівні, жительці На частину земельної ділянки			

	площею 0,0181 га, накладається обмеження на право проходу та проїзду, відповідно до укладеного договору земельного сервітугу..			
	2.2. земельної ділянки площею 0,6229 га (кадастровий номер: 2611040300:20:007:0018) з земель житлової та громадської забудови для будівництва та обслуговування об'єктів туристичної інфраструктури та закладів громадського харчування, в землі рекреаційного призначення для будівництва та обслуговування об'єктів рекреаційного призначення по вул. Д. Галицького у смт Ворохта, Вжесневський-Котрел Ганні Габріеллі, жителям			
	2.3. земельної ділянки площею 0,0800 га (кадастровий номер: 2611091201:13:001:0004) із земель для ведення особистого селянського господарства, в землі житлової та громадської забудови для будівництва та обслуговування житлового будинку господарських будівель та споруд по вул. Т. Шевченка у с Татарів, Ботьбот Юрію Івановичу, жителю			
п.3	<b>3. Дати дозвіл на виготовлення проекту землеустрою щодо відведення:</b>			
	3.1. земельної ділянки з земель комунальної власності площею 0,4250 га для ведення особистого селянського господарства по вул. Лесі Українки у смт Ворохта, Польовому Володимирі Павловичу, жителю смт . Проект відведення даної земельної ділянки подати на затвердження селищної ради.			
	3.2. земельної ділянки з земель комунальної власності площею 0,0792 га для ведення особистого селянського господарства по вул. Лесі Українки у смт Ворохта, Польовому Володимирі Павловичу, жителю смт . Проект відведення даної земельної ділянки подати на затвердження селищної ради.			
	3.3. земельної ділянки з земель комунальної власності площею 0,2500 га для будівництва та обслуговування житлового будинку господарських будівель та споруд по вул. Миру у с Татарів, Хомин Оксані Степанівні, жителям Проект відведення даної земельної ділянки подати на затвердження селищної ради.			
	3.4. земельної ділянки з земель комунальної власності площею 0,2991 га для ведення особистого селянського господарства по вул. Миру у с Татарів, Хомин Оксані Степанівні, жителям Проект відведення даної земельної ділянки подати на затвердження селищної ради.			

	<p>3.5. земельної ділянки з земель комунальної власності площею 0,1863 га для ведення <del>особистого селянського</del> господарства по вул. О. Довбуша у с Татарів, Сорохманюку Володимиру Юрійовичу, жителю с</p> <p>Проект відведення даної земельної ділянки подати на затвердження селищної ради.</p>			
	<p>3.6. земельної ділянки з земель комунальної власності площею 0,1502 га для ведення особистого селянського господарства по вул. Д. Галицького у смт Ворохта, Ковальчуку Степану Васильовичу, жителю смт</p> <p>Проект відведення даної земельної ділянки подати на затвердження селищної ради.</p>			
	<p>3.7. земельної ділянки з земель комунальної власності площею 0,1974 га для будівництва та обслуговування житлового будинку господарських будівель та споруд по вул. М. Грушевського у с Татарів, Жиляку Михайлу Івановичу, жителю</p> <p>Проект відведення даної земельної ділянки подати на затвердження селищної ради.</p>			
	<p>3.8. земельної ділянки з земель комунальної власності площею 0,3225 га для ведення особистого селянського господарства по вул. О. Довбуша у с Татарів, Кузьмичу Василю Васильовичу, жителю</p> <p>Проект відведення даної земельної ділянки подати на затвердження селищної ради.</p>			
	<p>3.9. земельної ділянки з земель комунальної власності площею 0,1500 га для сінокосіння по вул. Т. Шевченка у с Татарів, Зелінській Любов Миколаївні, жительці с</p> <p>Проект відведення даної земельної ділянки подати на затвердження селищної ради для надання земельної ділянки в оренду.</p>			
	<p>3.10. земельної ділянки з земель комунальної власності площею 0,2277 га для ведення особистого селянського господарства по вул. Незалежності у с Татарів, Гриценко Ярославу Павловичу, жителю</p> <p>Проект відведення даної земельної ділянки подати на затвердження селищної ради. Відмінити п. 10 та 11 рішення Татарівської сільської ради від 26.03.2010 року за № 147/41/2010.</p>			
	<p>3.11. земельної ділянки з земель комунальної власності площею 0,1500 га для будівництва та обслуговування житлового будинку господарських будівель та споруд по вул. Лесі Українки у смт Ворохта, Гриджук Ганні Василівні, жительці</p> <p>Проект відведення даної земельної ділянки подати на затвердження селищної ради.</p>			
	<p>3.12. земельної ділянки з земель комунальної власності площею 0,1500 га для будівництва та обслуговування житлового будинку господарських будівель та споруд по вул. Лесі Українки у смт Ворохта, Мочерняк Івану Михайловичу, жителю</p> <p>а. Проект відведення даної земельної ділянки подати на затвердження селищної ради.</p>			

	<p>3.13. земельної ділянки з земель комунальної власності площею 1,6592 га для ведення особистого селянського господарства по вул. Говерлянська у смт Ворохта, Ллитчуку Володимиру Васильовичу, жителю смт . Проект відведення даної земельної ділянки подати на затвердження селищної ради.</p>			
	<p>3.14. земельної ділянки з земель комунальної власності площею 0,0782 га для будівництва та обслуговування житлового будинку, господарських будівель та споруд по вул. Заводська у смт Ворохта, Саранчову Руслану Васильовичу, жителю області та Саранчову Петру Васильовичу, жителю с. області. Проект відведення даної земельної ділянки подати на затвердження селищної ради.</p>			
	<p>3.15. земельної ділянки з земель комунальної власності площею 0,0957 га. для обслуговування будівлі Івано-Франківського обласного державного центру туризму і краєзнавства учнівської молоді по вул. Д.Галицького, в смт Ворохта Івано-Франківському обласному державному центру туризму і краєзнавства учнівської молоді Івано-Франківська обл., м. Івано-Франківськ вул. Нечуя-Левицького,19. Проект відведення даної земельної ділянки подати на затвердження селищної ради.</p>			
	<p>3.16. земельної ділянки площею 0,1859 га розташованої в с. Татарів по вул. Незалежності, 27 для будівництва та обслуговування будівель органів державної влади та місцевого самоврядування (для обслуговування будівлі Татарівського старостинського округу), Ворохтянській селищній раді, Надвірнянського району, Івано-Франківської області, смт. Ворохта, вул. Д. Галицького, 41.</p>			
	<p>3.17. земельної ділянки з земель комунальної власності площею 1,0000 га для ведення особистого селянського господарства вул. О. Довбуша (ур. Великий Чертіж) у смт Ворохта, Семчуку Григорію Михайловичу, жителю Проект відведення даної земельної ділянки подати на затвердження селищної ради.</p>			
	<p>3.18. земельної ділянки з земель комунальної власності площею 0,2500 га для ведення особистого селянського господарства вул. О. Довбуша (ур. Великий Чертіж) у смт Ворохта, Хомин Парасці Яківні, жительці смт Проект відведення даної земельної ділянки подати на затвердження селищної ради.</p>			
	<p>3.19. земельної ділянки з земель комунальної власності площею 0,2500 га для ведення особистого селянського господарства вул. О. Довбуша (ур. Великий Чертіж) у смт Ворохта, Поляк Парасці Андріївні, жительці смт Проект відведення даної земельної ділянки подати на затвердження селищної ради.</p>			

	3.20. земельної ділянки з земель комунальної власності площею 0,2500 га для ведення особистого селянського господарства вул. О. Довбуша (ур. Великий Чертіж) у смт Ворохта, Палійчук Марії Григорівні, жительці смт Проект відведення даної земельної ділянки подати на затвердження селищної ради.				
п.4	<b>Затвердити технічну документацію із землеустрою щодо встановлення меж земельної ділянки в натурі (на місцевості) та зміни конфігурації:</b>				
	4.1. земельної ділянки площею 0,1274 га, (кадастровий номер 2611091201:13:015:0039) для ведення особистого селянського господарства по вул. О. Довбуша у с. Татарів, Молдавчуку Онуфрію Онуфрійовичу, жителю				
	4.2. земельної ділянки площею 0,2287 га для будівництва та обслуговування житлового будинку, господарських будівель та споруд по вул. І. Франка у с. Татарів, Микитюку Богдану Михайловичу, жителю смт				
п.5	<b>5. Затвердити акт встановлення межі :</b>				
	5.1. від літери «Є» до літери «А» згідно кадастрового плану земельної ділянки, Хомину Олексію Юрійовичу, жителю складений постійною депутатською комісією з розгляду земельних питань, містобудування і екології від 18.06.2021 року, на земельну ділянку площею 0,8340 га для ведення особистого селянського господарства по вул. Б. Хмельницького у смт Ворохта.				
	5.2. від літери «Г» до літери «А» згідно кадастрового плану земельної ділянки, Михайлюку Мирославу Юрійовичу, жителю складений постійною депутатською комісією з розгляду земельних питань, містобудування і екології від 18.06.2021 року, на земельну ділянку площею 0,3931 га для ведення особистого селянського господарства по вул. І. Франка у смт Ворохта.				
п.6	<b>6. Відмовити:</b>				

<p>6.1. Негрич Мар'яні Іванівні, жительці у наданні (виділенні) земельної ділянки для будівництва та обслуговування житлового будинку, господарських будівель та споруд в смт Ворохта, у зв'язку з відсутністю на даний час вільних земель запасу на території Ворохтянської селищної ради та недотриманням вимог ст. 118 Земельного кодексу України.</p>		
<p>6.2. Шишкіній Надії Ярославівні, жительці у наданні (виділенні) земельної ділянки для будівництва та обслуговування житлового будинку, господарських будівель та споруд в смт Ворохта, у зв'язку з відсутністю на даний час вільних земель запасу на території Ворохтянської селищної ради та недотриманням вимог ст. 118 Земельного кодексу України.</p>		
<p>6.3. Дзем'юк Віталії Сергіївні, жительці у наданні (виділенні) земельної ділянки для будівництва та обслуговування житлового будинку, господарських будівель та споруд в смт Ворохта, у зв'язку з відсутністю на даний час вільних земель запасу на території Ворохтянської селищної ради та недотриманням вимог ст. 118 Земельного кодексу України.</p>		
<p>6.4. Дзем'юк Михайлу Сергійовичу, жителю у наданні (виділенні) земельної ділянки для будівництва та обслуговування житлового будинку, господарських будівель та споруд в смт Ворохта, у зв'язку з відсутністю на даний час вільних земель запасу на території Ворохтянської селищної ради та недотриманням вимог ст. 118 Земельного кодексу України.</p>		
<p>6.5. Дедерчук Оксані Степанівні, жительці смт у наданні (виділенні) земельної ділянки для будівництва та обслуговування житлового будинку, господарських будівель та споруд в смт Ворохта, у зв'язку з відсутністю на даний час вільних земель запасу на території Ворохтянської селищної ради та недотриманням вимог ст. 118 Земельного кодексу України.</p>		
<p>6.6. Остапику Ігорю Івановичу, жителю у наданні земельної ділянки у приватну власність площею 0,0800 га (6-й кілометр), яка знаходиться на території Карпатського національного природного парку (номер кварталу 23, номер виділу 38, 45, Ворохтянського ПНДВ), оскільки Ворохтянська селищна рада не являється розпорядником даних земель.</p>		
<p>6.7. Остапик Ірині Василівні, жительці у наданні земельної ділянки у приватну власність площею 1,25 га яка знаходиться на території Карпатського національного природного парку (номер кварталу 23, номер виділу 37, Ворохтянського ПНДВ), оскільки Ворохтянська селищна рада не являється розпорядником даних земель.</p>		



	<p>6.8. Глущенко Андрію Григоровичу, жителю смт у наданні дозволу на приватизацію земельної ділянки площею 0,15 га, яка знаходиться на території Карпатського національного природного парку (номер кварталу 23, номер виділу 26, Ворохтянського ПНДВ), оскільки Ворохтянська селищна рада не являється розпорядником даних земель.</p>		
	<p>6.9. Гереджук Юлії Анатоліївні, жительці у наданні дозволу на приватизацію земельної ділянки площею 0,15 га, яка знаходиться на території Карпатського національного природного парку (номер кварталу 23, номер виділу 26, Ворохтянського ПНДВ), оскільки Ворохтянська селищна рада не являється розпорядником даних земель.</p>		
	<p>6.10. Ілемському Віталію Петровичу, жителю у наданні (виділенні) земельної ділянки (як учаснику АТО) для будівництва та обслуговування житлового будинку, господарських будівель та споруд та земельної ділянки для ведення особистого селянського господарства в с. Татарів, у зв'язку з відсутністю на даний час вільних земель запасу на території Татарівського старостинського округу Ворохтянської селищної ради та недотриманням вимог ст. 118 Земельного кодексу України.</p>		
п.7	<b>7. Внести зміни:</b>		
	<p>7.1. в п 2.1. рішення сесії Ворохтянської селищної ради від 11.02.2021 № 72-5/2021, виклавши його в такій редакції: «Дати дозвіл Словак Наталії Юріївні, жительці с області на виготовлення проекту землеустрою щодо відведення земельної ділянки з земель комунальної власності площею 0,0837 га для будівництва та обслуговування житлового будинку, господарських будівель та споруд по вул. Заводська у смт. Ворохта.»</p>		
	<p>7.2. в п. 7.1. рішення сесії Ворохтянської селищної ради від 28.05. 2021 № 72-5/2021, виклавши його в такій редакції: «Дати дозвіл Ворохтянській селищній раді, Надвірнянського району, Івано-Франківської області, смт. Ворохта, вул. Д. Галицького, 41 на виготовлення проекту землеустрою щодо відведення земельної ділянки комунальної власності площею 0,2361 га із цільовим призначенням: землі промисловості (11.03. - для розміщення та експлуатації основних, підсобних і допоміжних будівель та споруд будівельних організацій та підприємств), яка розташована по вул. Заводська в</p>		

	смт Ворохта, з метою продажу на аукціоні.			
	7.3. в п. 7. рішення сесії Татарівської сільської ради від 16.05.2019 року № 176-41/2019, виклавши його в такій редакції: «Дати дозвіл Ворохтянській селищній раді, Надвірнянського району, Івано-Франківської області, смт. Ворохта, вул. Д. Галицького, 41 на виготовлення технічної документації із землеустрою щодо інвентаризації земельної ділянки, яка розташована за адресою: вул. Незалежності в с. Татарів, орієнтованою площею 0,0738 га із цільовим призначенням: 18.00. - землі загального користування (землі будь-якої категорії, які використовуються як майдани, вулиці, проїзди, шляхи, громадські пасовище, сіножаті, набережні, пляжі, парки, зелені зони, сквери, бульвари, водні об'єкти загального користування, а також інші землі)».			
	7.4. в п. 10. рішення сесії Татарівської сільської ради від 16.05.2019 року № 176-41/2019, виклавши його в такій редакції: «Дати дозвіл Ворохтянській селищній раді, Надвірнянського району, Івано-Франківської області, смт. Ворохта, вул. Д. Галицького, 41 на виготовлення технічної документації із землеустрою щодо інвентаризації земельної ділянки, яка розташована за адресою: вул. Незалежності в с. Татарів орієнтованою площею 0,0570 га із цільовим призначенням: 03.10. - для будівництва та обслуговування будівель ринкової інфраструктури (адміністративних будинків, офісних приміщень та інших будівель громадської забудови, які використовуються для здійснення підприємницької діяльності та іншої діяльності, пов'язаної з отриманням прибутку)».			
п.8	8. Дати дозвіл на розроблення технічної документації із землеустрою щодо інвентаризації земельної ділянки площею 1,1250 га розташованої в с. Татарів по вул. Незалежності, призначеної для будівництва та обслуговування будівель закладів освіти (код 03.02), на якій розташована Татарівська гімназія Ворохтянської селищної ради, Надвірнянського району, Івано-Франківської області.			
п.9	9. Дати дозвіл Ворохтянській селищній раді Надвірнянського району, Івано-Франківської області, смт. Ворохта, вул. Д. Галицького, 41 на виготовлення проекту землеустрою щодо зміни цільового призначення земельної ділянки (кадастровий номер 2611091200:08:001:0001), яка розташована за адресою вул. Курортна в с. Татарів площею 0,4834 га із земель із цільовим призначенням: 01.03. - для ведення особистого селянського господарства в землі рекреаційного призначення: 07.01. - для будівництва та обслуговування об'єктів рекреаційного призначення.			
п.10	10. Дати дозвіл Личковській Марії Миколаївні,			

	жителям на владение подъездной дороги (за свой счет) через приусадебную территорию общего пользования здания № 5 по ул. И. Франка в с. Татарів до своего жилищного здания № 8 по ул. И. Франка (старый адрес – участок Башенка, 702), который расположен на земельном участке площадью 0,0552 га для строительства и обслуживания жилищного здания, хозяйственных зданий и сооружений.			
11	Про восстановление ставок арендной платы за земельные участки коммунальной собственности на территории Ворохтянской селищной территориальной общины			
12	Про восстановление местных налогов и сборов на территории Ворохтянской селищной территориальной общины			
13	Про проведение инвентаризации земель коммунальной собственности.			
14	Разное			
14.1	За утверждение сметы до городского совета			
14.2	За утверждение сметы до Мирового суда			

П.І.Б.  
Селищного голови

*Вулиця О.М.*


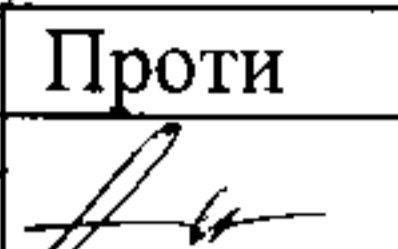
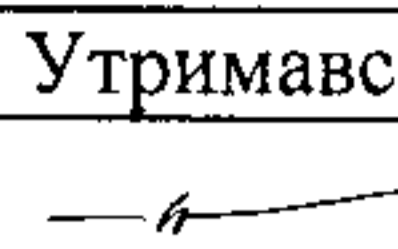

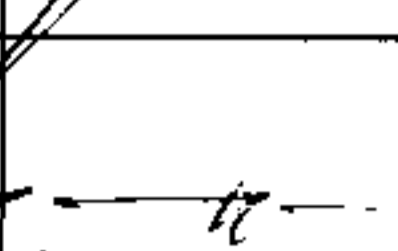






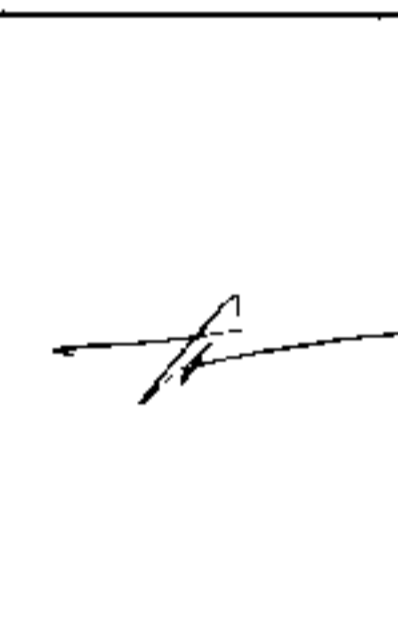










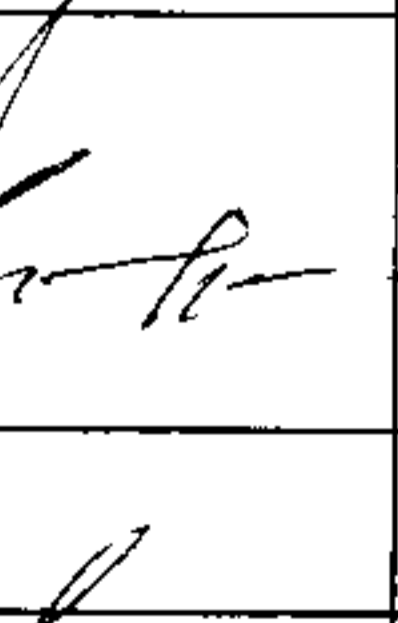


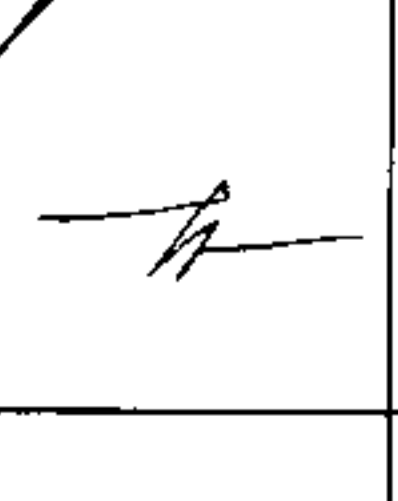

Особистий підпис









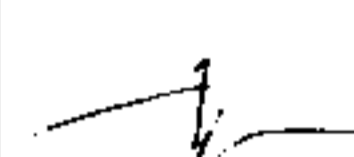













**БЮЛЕТЕНЬ ПОІМЕННОГО ГОЛОСУВАННЯ**








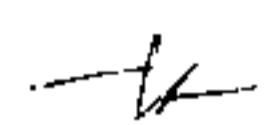
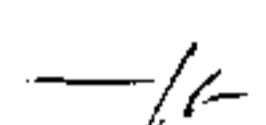















Ворохтянська селищна рада восьмого скликання



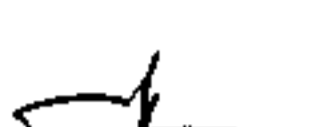















Дев'ята сесія селищної ради (30.06.2021 р.)
























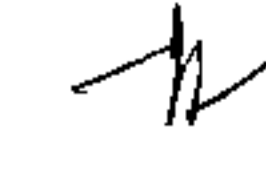
**Результати персонального голосування**

№	Назва проекту рішення	За	Проти	Утримався
X	Затвердження порядку денного			
1	Про зміни до бюджету Ворохтянської селищної ради на 2021 рік			
2	Про затвердження «Селищної цільової програми попередження дитячої бездоглядності та безпритульності серед дітей, соціального захисту і підтримки дітей-сиріт та дітей, позбавлених батьківського піклування, захисту їх житлових прав на 2021 -2022 роки»			
3	Про затвердження «Комплексної програми інформаційно-аналітичної роботи в інтересах органів державної влади та місцевого самоврядування з протидії проявам терористичного характеру та організованої злочинності, кібербезпека на території Ворохтянської селищної ради на 2021-2023 роки»			
4	Про затвердження розпоряджень селищного голови			
5	Про створення Ланки цивільного захисту			
6	Про створення логопедичного пункту відділу освіти, культури, сім'ї, молоді та спорту Ворохтянської селищної ради та затвердження Положення про логопедичний пункт			
7	Про безоплатну передачу майна із комунальної власності Ворохтянської селищної ради у власність релігійної громади УГКЦ смт Ворохта			
8	Про затвердження Положення про конкурсний відбір суб'єктів оціночної діяльності, загальної чисельності апарату ради та її виконавчих органів.			







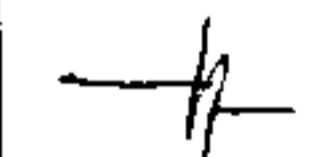
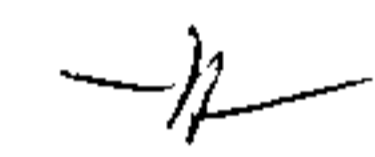



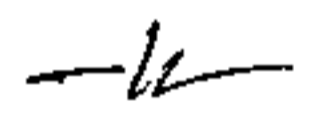









9	Про детальне планування територій			
п.1	Дати дозвіл Польовому Володимиру Павловичу, жителю за розроблення детального плану території на земельну ділянку комунальної власності площею 0,0836 га для будівництва та обслуговування житлового будинку господарських будівель та споруд, по вул. Лесі Українки у смт Ворохта.			
п.2	Дати дозвіл Жіляк Ярославу Івановичу, жителю с на розроблення детального плану території на земельну ділянку комунальної власності площею 0,1288 га для будівництва та обслуговування житлового будинку господарських будівель та споруд по вул. Груцулівка у смт Ворохта.			
п.3	Дати дозвіл Варежкіній Галині Михайлівні, жительці на розроблення детального плану території на земельну ділянку комунальної власності площею 0,1500 га для будівництва та обслуговування житлового будинку господарських будівель та споруд по вул. Грицулівка у смт. Ворохта..			
п.4	Дати дозвіл Молдавчук Юлії Вікторівні, жительці смт району на розроблення детального плану території на власну земельну ділянку (кадастровий номер 2611040300:21:004:0107) площею 0,0900 га для будівництва та обслуговування житлового будинку господарських будівель та споруд по вул. Грицулівка у смт. Ворохта.			
п.5	Дати дозвіл Молдавчук Юлії Вікторівні, жительці смт району на розроблення детального плану території на власну земельну ділянку (кадастровий номер 2611040300:21:004:0103) площею 0,2300 га для будівництва та обслуговування житлового будинку господарських будівель та споруд по вул. Грицулівка у смт. Ворохта.			
п.6	Дати дозвіл Будейчуку Ігорю Васильовичу, жителю смт на розроблення детального плану території на власну земельну ділянку (кадастровий номер 2611040300:21:007:0152) площею 0,8317 га для будівництва та обслуговування житлового будинку господарських будівель та споруд по вул. І. Франка у смт. Ворохта.			
п.7	Дати дозвіл Обласному об'єднанню Церков ЄХБ, Івано-Франківське обласне об'єднання церков євангельських християн-баптистів на розроблення детального плану території на земельну ділянку комунальної власності площею 0,5859 га для будівництва та обслуговування			
















	культової споруди (Дому молитви) по вул. Говерлянська у смт Ворохта.			
п.8	Дати дозвіл Келюшко Святославу Олександровичу, жителю на розроблення детального плану території на земельну ділянку комунальної власності площею 0,0782 га для будівництва та обслуговування житлового будинку господарських будівель та споруд по вул. Заводська у смт Ворохта.			
10	Про розгляд земельних питань			
п.1	<b>Затвердити проект землеустрою щодо відведення:</b>			
	1.1. земельної ділянки з земель комунальної власності площею 0,0300 га (кадастровий номер: 2611040300:20:004:0281) для ведення особистого селянського господарства по вул. М. Грушевського у смт Ворохта, Гапонюку Анатолію Миколайовичу, жителю та передати земельну ділянку в приватну власність.			
	1.2. земельної ділянки з земель комунальної власності площею 0,0561 га (кадастровий номер: 2611091200:10:001:0006) для будівництва та обслуговування житлового будинку господарських будівель та споруд по вул. О. Довбуша у с. Татарів, Кіселюк Євдокії Дмитрівні, жительці та передати земельну ділянку в приватну власність.			
	1.3. земельної ділянки з земель комунальної власності площею 0,1084 га (кадастровий номер: 2611040300:21:008:0568) для ведення особистого селянського господарства по вул. І. Франка у смт Ворохта, Бобяк Мирославі Михайлівні, жительці смт та передати земельну ділянку в приватну власність.			
п.2	<b>2. Затвердити проект землеустрою щодо зміни цільового призначення:</b>			
	2.1. земельної ділянки площею 0,4432 га (кадастровий номер: 2611091200:14:016:0003) із земель для ведення особистого селянського господарства, в землі житлової та громадської забудови для будівництва та обслуговування житлового будинку господарських будівель та споруд по вул. М. Косила у с Татарів, Козаченко Світлані Євгенівні, жительці На частину земельної ділянки			






















	площею 0,0181 га, накладається обмеження на право проходу та проїзду, відповідно до укладеного договору земельного сервіту.			
	2.2. земельної ділянки площею 0,6229 га (кадастровий номер: 2611040300:20:007:0018) з земель житлової та громадської забудови для будівництва та обслуговування об'єктів туристичної інфраструктури та закладів громадського харчування, в землі рекреаційного призначення для будівництва та обслуговування об'єктів рекреаційного призначення по вул. Д. Галицького у смт Ворохта, Вжесневський-Котвел Ганні Габріеллі, жителяці			
	2.3. земельної ділянки площею 0,0800 га (кадастровий номер: 2611091201:13:001:0004) із земель для ведення особистого селянського господарства, в землі житлової та громадської забудови для будівництва та обслуговування житлового будинку господарських будівель та споруд по вул. Т. Шевченка у с Татарів, Ботьот Юрію Івановичу, жителю			
п.3	<b>3. Дати дозвіл на виготовлення проекту землеустрою щодо відведення:</b>			
	3.1. земельної ділянки з земель комунальної власності площею 0,4250 га для ведення особистого селянського господарства по вул. Лесі Українки у смт Ворохта, Польовому Володимирі Павловичу, жителю смт . Проект відведення даної земельної ділянки подати на затвердження селищної ради.			
	3.2. земельної ділянки з земель комунальної власності площею 0,0792 га для ведення особистого селянського господарства по вул. Лесі Українки у смт Ворохта, Польовому Володимирі Павловичу, жителю смт . Проект відведення даної земельної ділянки подати на затвердження селищної ради.			
	3.3. земельної ділянки з земель комунальної власності площею 0,2500 га для будівництва та обслуговування житлового будинку господарських будівель та споруд по вул. Миру у с Татарів, Хомин Оксані Степанівні, жителяці Проект відведення даної земельної ділянки подати на затвердження селищної ради.			
	3.4. земельної ділянки з земель комунальної власності площею 0,2991 га для ведення особистого селянського господарства по вул. Миру у с Татарів, Хомин Оксані Степанівні, жителяці Проект відведення даної земельної ділянки подати на затвердження селищної ради.			












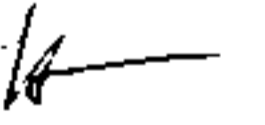
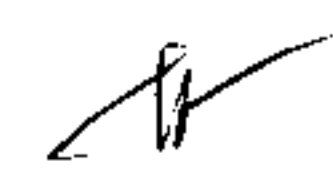


<p>3.5. земельної ділянки з земель комунальної власності площею 0,1863 га для ведення <del>особистого селянського</del> господарства по вул. О. Довбуша у с Татарів, Сорохманюку Володимиру Юрійовичу, жителю с          Проект відведення даної земельної ділянки подати на затвердження селищної ради.</p>			
<p>3.6. земельної ділянки з земель комунальної власності площею 0,1502 га для ведення особистого селянського господарства по вул. Д. Галицького у смт Ворохта, Ковальчуку Степану Васильовичу, жителю смт          Проект відведення даної земельної ділянки подати на затвердження селищної ради.</p>			
<p>3.7. земельної ділянки з земель комунальної власності площею 0,1974 га для будівництва та обслуговування житлового будинку господарських будівель та споруд по вул. М. Грушевського у с Татарів, Жиляку Михайлу Івановичу, жителю          Проект відведення даної земельної ділянки подати на затвердження селищної ради.</p>			
<p>3.8. земельної ділянки з земель комунальної власності площею 0,3225 га для ведення особистого селянського господарства по вул. О. Довбуша у с Татарів, Кузьмичу Василю Васильовичу, жителю          Проект відведення даної земельної ділянки подати на затвердження селищної ради.</p>			
<p>3.9. земельної ділянки з земель комунальної власності площею 0,1500 га для сінокосіння по вул. Т. Шевченка у с Татарів, Зелінській Любов Миколаївні, жительці с          Проект відведення даної земельної ділянки подати на затвердження селищної ради для надання земельної ділянки в оренду.</p>			
<p>3.10. земельної ділянки з земель комунальної власності площею 0,2277 га для ведення особистого селянського господарства по вул. Незалежності у с Татарів, Гриценко Ярославу Павловичу, жителю          Проект відведення даної земельної ділянки подати на затвердження селищної ради. Відмінити п. 10 та 11 рішення Татарівської сільської ради від 26.03.2010 року за № 147/41/2010.</p>			
<p>3.11. земельної ділянки з земель комунальної власності площею 0,1500 га для будівництва та обслуговування житлового будинку господарських будівель та споруд по вул. Лесі Українки у смт Ворохта, Гриджук Ганні Василівні, жительці          Проект відведення даної земельної ділянки подати на затвердження селищної ради.</p>			
<p>3.12. земельної ділянки з земель комунальної власності площею 0,1500 га для будівництва та обслуговування житлового будинку господарських будівель та споруд по вул. Лесі Українки у смт Ворохта, Мочерняк Івану Михайловичу, жителю          а. Проект відведення даної земельної ділянки подати на затвердження селищної ради.</p>			























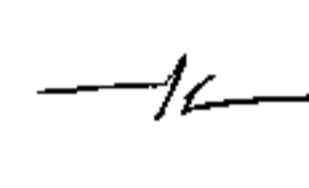







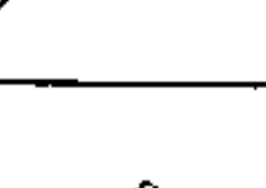
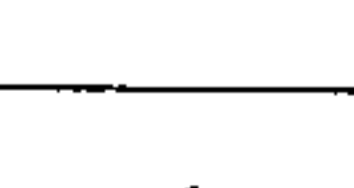



	<p>3.13. земельної ділянки з земель комунальної власності площею 1,6592 га для ведення особистого селянського господарства по вул. Говерлянська у смт Ворохта, Ілітчуку Володимирі Васильовичу, жителю смт          Проект відведення даної земельної ділянки подати на затвердження селищної ради.</p>			
	<p>3.14. земельної ділянки з земель комунальної власності площею 0,0782 га для будівництва та обслуговування житлового будинку, господарських будівель та споруд по вул. Заводська у смт Ворохта, Саранчову Руслану Васильовичу, жителю області та Саранчову Петру Васильовичу, жителю с. області. Проект відведення даної земельної ділянки подати на затвердження селищної ради.</p>			
	<p>3.15. земельної ділянки з земель комунальної власності площею 0,0957 га. для обслуговування будівлі Івано-Франківського обласного державного центру туризму і краєзнавства учнівської молоді по вул. Д.Галицького, в смт Ворохта Івано-Франківському обласному державному центру туризму і краєзнавства учнівської молоді Івано-Франківська обл., м. Івано-Франківськ вул. Нечуя-Левицького,19. Проект відведення даної земельної ділянки подати на затвердження селищної ради.</p>			
	<p>3.16. земельної ділянки площею 0,1859 га розташованої в с. Татарів по вул. Незалежності, 27 для будівництва та обслуговування будівель органів державної влади та місцевого самоврядування (для обслуговування будівлі Татарівського старостинського округу), Ворохтянській селищній раді, Надвірнянського району, Івано-Франківської області, смт. Ворохта, вул. Д. Галицького, 41.</p>			
	<p>3.17. земельної ділянки з земель комунальної власності площею 1,0000 га для ведення особистого селянського господарства вул. О. Довбуша (ур. Великий Чертіж) у смт Ворохта, Семчуку Григорію Михайловичу, жителю          Проект відведення даної земельної ділянки подати на затвердження селищної ради.</p>			
	<p>3.18. земельної ділянки з земель комунальної власності площею 0,2500 га для ведення особистого селянського господарства вул. О. Довбуша (ур. Великий Чертіж) у смт Ворохта, Хомин Парасці Яківні, жительці смт          Проект відведення даної земельної ділянки подати на затвердження селищної ради.</p>			
	<p>3.19. земельної ділянки з земель комунальної власності площею 0,2500 га для ведення особистого селянського господарства вул. О. Довбуша (ур. Великий Чертіж) у смт Ворохта, Поляк Парасці Андріївні, жительці смт          Проект відведення даної земельної ділянки подати на затвердження селищної ради.</p>			

	3.20. земельної ділянки з земель комунальної власності площею 0,2500 га для ведення особистого селянського господарства вул. О. Довбуша (ур. Великий Чертіж) у смт Ворохта, Палійчук Марії Григорівні, жительці смт Проект відведення даної земельної ділянки подати на затвердження селищної ради.			
п.4	<b>Затвердити технічну документацію із землеустрою щодо встановлення меж земельної ділянки в натурі (на місцевості) та зміни конфігурації:</b>			
	4.1. земельної ділянки площею 0,1274 га, (кадастровий номер 2611091201:13:015:0039) для ведення особистого селянського господарства по вул. О. Довбуша у с. Татарів, Молдавчуку Онупрію Онупрійовичу, жителю			
	4.2. земельної ділянки площею 0,2287 га для будівництва та обслуговування житлового будинку, господарських будівель та споруд по вул. І. Франка у с. Татарів, Микитюку Богдану Михайловичу, жителю смт			
п.5	<b>5. Затвердити акт встановлення межі :</b>			
	5.1. від літери «С» до літери «А» згідно кадастрового плану земельної ділянки, Хомина Олексію Юрійовичу, жителю складений постійною депутатською комісією з розгляду земельних питань, містобудування і екології від 18.06.2021 року, на земельну ділянку площею 0,8340 га для ведення особистого селянського господарства по вул. Б. Хмельницького у смт Ворохта.			
	5.2. від літери «Г» до літери «А» згідно кадастрового плану земельної ділянки, Михайлюку Мирославу Юрійовичу, жителю складений постійною депутатською комісією з розгляду земельних питань, містобудування і екології від 18.06.2021 року, на земельну ділянку площею 0,3931 га для ведення особистого селянського господарства по вул. І. Франка у смт Ворохта.			
п.6	<b>6. Відмовити:</b>			


<p>6.1. Негрич Мар'яні Іванівні, жительці у наданні (виділенні) земельної ділянки для будівництва та обслуговування житлового будинку, господарських будівель та споруд в смт Ворохта, у зв'язку з відсутністю на даний час вільних земель запасу на території Ворохтянської селищної ради та недотриманням вимог ст. 118 Земельного кодексу України.</p>			
<p>6.2. Шишкіній Надії Ярославівні, жительці у наданні (виділенні) земельної ділянки для будівництва та обслуговування житлового будинку, господарських будівель та споруд в смт Ворохта, у зв'язку з відсутністю на даний час вільних земель запасу на території Ворохтянської селищної ради та недотриманням вимог ст. 118 Земельного кодексу України.</p>			
<p>6.3. Дзем'юк Віталії Сергіївні, жительці у наданні (виділенні) земельної ділянки для будівництва та обслуговування житлового будинку, господарських будівель та споруд в смт Ворохта, у зв'язку з відсутністю на даний час вільних земель запасу на території Ворохтянської селищної ради та недотриманням вимог ст. 118 Земельного кодексу України.</p>			
<p>6.4. Дземюк Михайлу Сергійовичу, жителю у наданні (виділенні) земельної ділянки для будівництва та обслуговування житлового будинку, господарських будівель та споруд в смт Ворохта, у зв'язку з відсутністю на даний час вільних земель запасу на території Ворохтянської селищної ради та недотриманням вимог ст. 118 Земельного кодексу України.</p>			
<p>6.5. Дедерчук Оксані Степанівні, жительці смт у наданні (виділенні) земельної ділянки для будівництва та обслуговування житлового будинку, господарських будівель та споруд в смт Ворохта, у зв'язку з відсутністю на даний час вільних земель запасу на території Ворохтянської селищної ради та недотриманням вимог ст. 118 Земельного кодексу України.</p>			
<p>6.6. Остапику Ігорю Івановичу, жителю у наданні земельної ділянки у приватну власність площею 0,0800 га (6-й кілометр), яка знаходиться на території Карпатського національного природного парку (номер кварталу 23, номер виділу 38, 45, Ворохтянського ПНДВ), оскільки Ворохтянська селищна рада не являється розпорядником даних земель.</p>			
<p>6.7. Остапик Ірині Василівні, жительці у наданні земельної ділянки у приватну власність площею 1,25 га яка знаходиться на території Карпатського національного природного парку (номер кварталу 23, номер виділу 37, Ворохтянського ПНДВ), оскільки Ворохтянська селищна рада не являється розпорядником даних земель.</p>			

	<p>6.8. Глуценко Андрію Григоровичу, жителю смт у наданні дозволу на приватизацію земельної ділянки площею 0,15 га, яка знаходиться на території Карпатського національного природного парку (номер кварталу 23, номер виділу 26, Ворохтянського ПНДВ), оскільки Ворохтянська селищна рада не являється розпорядником даних земель.</p>			
	<p>6.9. Гереджук Юлії Анатоліївні, жительці у наданні дозволу на приватизацію земельної ділянки площею 0,15 га, яка знаходиться на території Карпатського національного природного парку (номер кварталу 23, номер виділу 26, Ворохтянського ПНДВ), оскільки Ворохтянська селищна рада не являється розпорядником даних земель.</p>			
	<p>6.10. Ілемському Віталію Петровичу, жителю у наданні (виділенні) земельної ділянки (як учаснику АТО) для будівництва та обслуговування житлового будинку, господарських будівель та споруд та земельної ділянки для ведення особистого селянського господарства в с. Татарів, у зв'язку з відсутністю на даний час вільних земель запасу на території Татарівського старостинського округу Ворохтянської селищної ради та недотриманням вимог ст. 118 Земельного кодексу України.</p>			
п.7	<b>7. Внести зміни:</b>			
	<p>7.1. в п 2.1. рішення сесії Ворохтянської селищної ради від 11.02.2021 № 72-5/2021, виклавши його в такій редакції: «Дати дозвіл Словак Наталії Юріївні, жительці с області на виготовлення проекту землеустрою щодо відведення земельної ділянки з земель комунальної власності площею 0,0837 га для будівництва та обслуговування житлового будинку, господарських будівель та споруд по вул. Заводська у смт. Ворохта.»</p>			
	<p>7.2. в п. 7.1. рішення сесії Ворохтянської селищної ради від 28.05. 2021 № 72-5/2021, виклавши його в такій редакції: «Дати дозвіл Ворохтянській селищній раді, Надвірнянського району, Івано-Франківської області, смт. Ворохта, вул. Д. Галицького, 41 на виготовлення проекту землеустрою щодо відведення земельної ділянки комунальної власності площею 0,2361 га із цільовим призначенням: землі промисловості (11.03. - для розміщення та експлуатації основних, підсобних і допоміжних будівель та споруд будівельних організацій та підприємств), яка розташована по вул. Заводська в</p>			


	сmt Ворохта, з метою продажу на аукціоні.			
	7.3. в п. 7. рішення сесії Татарівської сільської ради від 16.05.2019 року № 176-41/2019, виклавши його в такій редакції: «Дати дозвіл Ворохтянській селищній раді, Надвірнянського району, Івано-Франківської області, сmt. Ворохта, вул. Д. Галицького, 41 на виготовлення технічної документації із землеустрою щодо інвентаризації земельної ділянки, яка розташована за адресою: вул. Незалежності в с. Татарів, орієнтованою площею 0,0738 га із цільовим призначенням: 18.00. - землі загального користування (землі будь-якої категорії, які використовуються як майдани, вулиці, проїзди, шляхи, громадські пасовище, сіножаті, набережні, пляжі, парки, зелені зони, сквери, бульвари, водні об'єкти загального користування, а також інші землі)».			
	7.4. в п. 10. рішення сесії Татарівської сільської ради від 16.05.2019 року № 176-41/2019, виклавши його в такій редакції: «Дати дозвіл Ворохтянській селищній раді, Надвірнянського району, Івано-Франківської області, сmt. Ворохта, вул. Д. Галицького, 41 на виготовлення технічної документації із землеустрою щодо інвентаризації земельної ділянки, яка розташована за адресою: вул. Незалежності в с. Татарів орієнтованою площею 0,0570 га із цільовим призначенням: 03.10. - для будівництва та обслуговування будівель ринкової інфраструктури (адміністративних будинків, офісних приміщень та інших будівель громадської забудови, які використовуються для здійснення підприємницької діяльності та іншої діяльності, пов'язаної з отриманням прибутку)».			
п.8	8. Дати дозвіл на розроблення технічної документації із землеустрою щодо інвентаризації земельної ділянки площею 1,1250 га розташованої в с. Татарів по вул. Незалежності, призначеної для будівництва та обслуговування будівель закладів освіти (код 03.02), на якій розташована Татарівська гімназія Ворохтянської селищної ради, Надвірнянського району, Івано-Франківської області.			
п.9	9. Дати дозвіл Ворохтянській селищній раді, Надвірнянського району, Івано-Франківської області, сmt. Ворохта, вул. Д. Галицького, 41 на виготовлення проекту землеустрою щодо зміни цільового призначення земельної ділянки (кадастровий номер 2611091200:08:001:0001), яка розташована за адресою вул. Курортна в с. Татарів площею 0,4834 га із земель із цільовим призначенням: 01.03. - для ведення особистого селянського господарства в землі рекреаційного призначення: 07.01. - для будівництва та обслуговування об'єктів рекреаційного призначення.			
п.10	10. Дати дозвіл Личковській Марії Миколаївні,			

	жительці на влаштування підїзної дороги (за власний рахунок) через прибудинкову територію загального користування будинку № 5 по вул. І.Франка в с. Татарів до власного житлового будинку № 8 по вул. І. Франка (колишня адреса – діляниця Башенка, 702), який розміщений на земельній ділянці площею 0,0552 га для будівництва та обслуговування житлового будинку, господарських будівель та споруд.			
11	Про встановлення ставок орендної плати за земельні ділянки комунальної власності на території Ворохтянської селищної територіальної громади			
12	Про встановлення місцевих податків та зборів на території Ворохтянської селищної територіальної громади			
13	Про проведення інвентаризації земель комунальної власності.			
14	Різне <i>За затвердження звернення</i>			
	<i>За затвердження звернення</i>			
	<i>Про ліквідацію селища</i>			

П.І.Б.  
депутата селищної ради



Особистий підпис



**БЮЛЕТЕНЬ ПОІМЕННОГО ГОЛОСУВАННЯ**Ворохтянська селищна рада восьмого скликання  
Дев'ята сесія селищної ради (30.06.2021 р.)

## Результати персонального голосування









№	Назва проекту рішення	За	Проти	Утримався
X	Затвердження порядку денного	<i>slit</i>		
1	Про зміни до бюджету Ворохтянської селищної ради на 2021 рік	<i>slit</i>		
2	Про затвердження «Селищної цільової програми попередження дитячої бездоглядності та безпритульності серед дітей, соціального захисту і підтримки дітей-сиріт та дітей, позбавлених батьківського піклування, захисту їх житлових прав на 2021 -2022 роки»	<i>slit</i>		
3	Про затвердження «Комплексної програми інформаційно-аналітичної роботи в інтересах органів державної влади та місцевого самоврядування з протидії проявам терористичного характеру та організованої злочинності, кібербезпека на території Ворохтянської селищної ради на 2021-2023 роки»	<i>slit</i>		
4	Про затвердження розпоряджень селищного голови	<i>slit</i>		
5	Про створення Ланки цивільного захисту	<i>slit</i>		
6	Про створення логопедичного пункту відділу освіти, культури, сім'ї, молоді та спорту Ворохтянської селищної ради та затвердження Положення про логопедичний пункт	<i>slit</i>		
7	Про безоплатну передачу майна із комунальної власності Ворохтянської селищної ради у власність релігійної громади УГКЦ смт Ворохта	<i>slit</i>		
8	Про затвердження Положення про конкурсний відбір суб'єктів оціночної діяльності, загальної чисельності апарату ради та її виконавчих органів.	<i>slit</i>		








9	Про детальне планування територій	<i>Mt</i>		
п.1	Дати дозвіл Польовому Володимиру Павловичу, жителю на розроблення детального плану території на земельну ділянку комунальної власності площею 0,0836 га для будівництва та обслуговування житлового будинку господарських будівель та споруд, по вул. Лесі Українки у смт Ворохта.	<i>Mt</i>		
п.2	Дати дозвіл Жіляк Ярославу Івановичу, жителю с на розроблення детального плану території на земельну ділянку комунальної власності площею 0,1288 га для будівництва та обслуговування житлового будинку господарських будівель та споруд по вул. Груцулівка у смт Ворохта.	<i>Mt</i>		
п.3	Дати дозвіл Варежкіній Галині Михайлівні, жительці на розроблення детального плану території на земельну ділянку комунальної власності площею 0,1500 га для будівництва та обслуговування житлового будинку господарських будівель та споруд по вул. Грицулівка у смт. Ворохта..	<i>Mt</i>		
п.4	Дати дозвіл Молдавчук Юлії Вікторівні, жительці смт району на розроблення детального плану території на власну земельну ділянку (кадастровий номер 2611040300:21:004:0107) площею 0,0900 га для будівництва та обслуговування житлового будинку господарських будівель та споруд по вул. Грицулівка у смт. Ворохта.	<i>Mt</i>		
п.5	Дати дозвіл Молдавчук Юлії Вікторівні, жительці смт району на розроблення детального плану території на власну земельну ділянку (кадастровий номер 2611040300:21:004:0103) площею 0,2300 га для будівництва та обслуговування житлового будинку господарських будівель та споруд по вул. Грицулівка у смт. Ворохта.	<i>Mt</i>		
п.6	Дати дозвіл Будейчуку Ігорю Васильовичу, жителю смт на розроблення детального плану території на власну земельну ділянку (кадастровий номер 2611040300:21:007:0152) площею 0,8317 га для будівництва та обслуговування житлового будинку господарських будівель та споруд по вул. І. Франка у смт. Ворохта.	<i>Mt</i>		
п.7	Дати дозвіл Обласному об'єднанню Церков ЄХБ, Івано-Франківське обласне об'єднання церков євангельських християн-баптистів на розроблення детального плану території на земельну ділянку комунальної власності площею 0,5859 га для будівництва та обслуговування	<i>Mt</i>		















	культової споруди (Дому молитви) по вул. Говерлянська у смт Ворохта.			
п.8	Дати дозвіл Келюшко Святославу Олександровичу, жителю на розроблення детального плану території на земельну ділянку комунальної власності площею 0,0782 га для будівництва та обслуговування житлового будинку господарських будівель та споруд по вул. Заводська у смт Ворохта.			<i>clt</i>
10	Про розгляд земельних питань	<i>clt</i>		
п.1	<b>Затвердити проект землеустрою щодо відведення:</b>			
	1.1. земельної ділянки з земель комунальної власності площею 0,0300 га (кадастровий номер: 2611040300:20:004:0281) для ведення особистого селянського господарства по вул. М. Грушевського у смт Ворохта, Гапонюку Анатолію Миколайовичу, жителю та передати земельну ділянку в приватну власність.	<i>clt</i>		
	1.2. земельної ділянки з земель комунальної власності площею 0,0561 га (кадастровий номер: 2611091200:10:001:0006) для будівництва та обслуговування житлового будинку господарських будівель та споруд по вул. О. Довбуша у с. Татарів, Кіселюк Євдокії Дмитрівні, жительці та передати земельну ділянку в приватну власність.	<i>clt</i>		
	1.3. земельної ділянки з земель комунальної власності площею 0,1084 га (кадастровий номер: 2611040300:21:008:0568) для ведення особистого селянського господарства по вул. І. Франка у смт Ворохта, Бобяк Мирославі Михайлівні, жительці смт та передати земельну ділянку в приватну власність.	<i>clt</i>		
п.2	<b>2. Затвердити проект землеустрою щодо зміни цільового призначення:</b>			
	2.1. земельної ділянки площею 0,4432 га (кадастровий номер: 2611091200:14:016:0003) із земель для ведення особистого селянського господарства, в землі житлової та громадської забудови для будівництва та обслуговування житлового будинку господарських будівель та споруд по вул. М. Косила у с Татарів, Козаченко Світлані Євгенівні, жительці . На частину земельної ділянки	<i>clt</i>		

	площею 0,0181 га, накладається обмеження на право проходу та проїзду, відповідно до укладеного договору земельного сервітуту..			
	2.2. земельної ділянки площею 0,6229 га (кадастровий номер: 2611040300:20:007:0018) з земель житлової та громадської забудови для будівництва та обслуговування об'єктів туристичної інфраструктури та закладів громадського харчування, в землі рекреаційного призначення для будівництва та обслуговування об'єктів рекреаційного призначення по вул. Д. Галицького у смт Ворохта, Вжесневський-Котрел Ганні Габріеллі, жительці	<i>Handwritten signature</i>		
	2.3. земельної ділянки площею 0,0800 га (кадастровий номер: 2611091201:13:001:0004) із земель для ведення особистого селянського господарства, в землі житлової та громадської забудови для будівництва та обслуговування житлового будинку господарських будівель та споруд по вул. Т. Шевченка у с Татарів, Больбот Юрію Івановичу, жителю	<i>Handwritten signature</i>		
п.3	<b>3. Дати дозвіл на виготовлення проекту землеустрою щодо відведення:</b>			
	3.1. земельної ділянки з земель комунальної власності площею 0,4250 га для ведення особистого селянського господарства по вул. Лесі Українки у смт Ворохта, Польовому Володимирі Павловичу, жителю смт Проект відведення даної земельної ділянки подати на затвердження селищної ради.	<i>Handwritten signature</i>		
	3.2. земельної ділянки з земель комунальної власності площею 0,0792 га для ведення особистого селянського господарства по вул. Лесі Українки у смт Ворохта, Польовому Володимирі Павловичу, жителю смт Проект відведення даної земельної ділянки подати на затвердження селищної ради.	<i>Handwritten signature</i>		
	3.3. земельної ділянки з земель комунальної власності площею 0,2500 га для будівництва та обслуговування житлового будинку господарських будівель та споруд по вул. Миру у с Татарів, Хомин Оксані Степанівні, Проект відведення даної земельної ділянки подати на затвердження селищної ради.	<i>Handwritten signature</i>		
	3.4. земельної ділянки з земель комунальної власності площею 0,2991 га для ведення особистого селянського господарства по вул. Миру у с Татарів, Хомин Оксані Степанівні, жительці Проект відведення даної земельної ділянки подати на затвердження селищної ради.	<i>Handwritten signature</i>		

<p>3.5. земельної ділянки з земель комунальної власності площею 0,1863 га для ведення <del>особистого селянського господарства</del> по вул. О. Довбуша у с Татарів, Сорохманюку Володимиру Юрійовичу, жителю с . Проект відведення даної земельної ділянки подати на затвердження селищної ради.</p>			
<p>3.6. земельної ділянки з земель комунальної власності площею 0,1502 га для ведення особистого селянського господарства по вул. Д. Галицького у смт Ворохта, Ковальчуку Степану Васильовичу, жителю смт Проект відведення даної земельної ділянки подати на затвердження селищної ради.</p>			
<p>3.7. земельної ділянки з земель комунальної власності площею 0,1974 га для будівництва та обслуговування житлового будинку господарських будівель та споруд по вул. М. Грушевського у с Татарів, Жиляку Михайлу Івановичу, жителю Проект відведення даної земельної ділянки подати на затвердження селищної ради.</p>			
<p>3.8. земельної ділянки з земель комунальної власності площею 0,3225 га для ведення особистого селянського господарства по вул. О. Довбуша у с Татарів, Кузьмичу Василю Васильовичу, жителю Проект відведення даної земельної ділянки подати на затвердження селищної ради.</p>			
<p>3.9. земельної ділянки з земель комунальної власності площею 0,1500 га для сінокосіння по вул. Т. Шевченка у с Татарів, Зелінській Любов Миколаївні, жительці с Проект відведення даної земельної ділянки подати на затвердження селищної ради для надання земельної ділянки в оренду.</p>			
<p>3.10. земельної ділянки з земель комунальної власності площею 0,2277 га для ведення особистого селянського господарства по вул. Незалежності у с Татарів, Гриценко Ярославу Павловичу, жителю Проект відведення даної земельної ділянки подати на затвердження селищної ради. Відмінити п. 10 та 11 рішення Татарівської сільської ради від 26.03.2010 року за № 147/41/2010.</p>			
<p>3.11. земельної ділянки з земель комунальної власності площею 0,1500 га для будівництва та обслуговування житлового будинку господарських будівель та споруд по вул. Лесі Українки у смт Ворохта, Гриджук Ганні Василівні, жительці Проект відведення даної земельної ділянки подати на затвердження селищної ради.</p>			
<p>3.12. земельної ділянки з земель комунальної власності площею 0,1500 га для будівництва та обслуговування житлового будинку господарських будівель та споруд по вул. Лесі Українки у смт Ворохта, Мочерняк Івану Михайловичу, жителю а. Проект відведення даної земельної ділянки подати на затвердження селищної ради.</p>			

	<p>3.13. земельної ділянки з земель комунальної власності площею 1,6592 га для ведення особистого селянського господарства по вул. Говерляньська у смт Ворохта, Ілітчуку Володимирі Васильовичу, жителю смт          Проект відведення даної земельної ділянки подати на затвердження селищної ради.</p>			
	<p>3.14. земельної ділянки з земель комунальної власності площею 0,0782 га для будівництва та обслуговування житлового будинку, господарських будівель та споруд по вул. Заводська у смт Ворохта, Саранчову Руслану Васильовичу, жителю області та Саранчову Петру Васильовичу, жителю с.          Проект відведення даної земельної ділянки подати на затвердження селищної ради.</p>			
	<p>3.15. земельної ділянки з земель комунальної власності площею 0,0957 га. для обслуговування будівлі Івано-Франківського обласного державного центру туризму і краєзнавства учнівської молоді по вул. Д.Галицького, в смт Ворохта Івано-Франківському обласному державному центру туризму і краєзнавства учнівської молоді Івано-Франківська обл., м. Івано-Франківськ вул. Нечуя-Левицького,19. Проект відведення даної земельної ділянки подати на затвердження селищної ради.</p>			
	<p>3.16. земельної ділянки площею 0,1859 га розташованої в с. Татарів по вул. Незалежності, 27 для будівництва та обслуговування будівель органів державної влади та місцевого самоврядування (для обслуговування будівлі Татарівського старостинського округу), Ворохтянській селищній раді, Надвірнянського району, Івано-Франківської області, смт. Ворохта, вул. Д. Галицького, 41.</p>			
	<p>3.17. земельної ділянки з земель комунальної власності площею 1,0000 га для ведення особистого селянського господарства вул. О. Довбуша (ур. Великий Чертіж) у смт Ворохта, Семчуку Григорію Михайловичу, жителю          Проект відведення даної земельної ділянки подати на затвердження селищної ради.</p>			
	<p>3.18. земельної ділянки з земель комунальної власності площею 0,2500 га для ведення особистого селянського господарства вул. О. Довбуша (ур. Великий Чертіж) у смт Ворохта, Хомин Парасці Яківні, жительці смт          Проект відведення даної земельної ділянки подати на затвердження селищної ради.</p>			
	<p>3.19. земельної ділянки з земель комунальної власності площею 0,2500 га для ведення особистого селянського господарства вул. О. Довбуша (ур. Великий Чертіж) у смт Ворохта, Поляк Парасці Андріївні, жительці смт          Проект відведення даної земельної ділянки подати на затвердження селищної ради.</p>			

	3.20. земельної ділянки з земель комунальної власності площею 0,2500 га для ведення особистого селянського господарства вул. О. Довбуша (ур. Великий Чертіж) у смт Ворохта, Палійчук Марії Григорівні, жительці смт Проект відведення даної земельної ділянки подати на затвердження селищної ради.			
п.4	<b>Затвердити технічну документацію із землеустрою щодо встановлення меж земельної ділянки в натурі (на місцевості) та зміни конфігурації:</b>			
	4.1. земельної ділянки площею 0,1274 га, (кадастровий номер 2611091201:13:015:0039) для ведення особистого селянського господарства по вул. О. Довбуша у с. Татарів, Молдавчуку Онуфрію Онуфрійовичу, жителю			
	4.2. земельної ділянки площею 0,2287 га для будівництва та обслуговування житлового будинку, господарських будівель та споруд по вул. І. Франка у с. Татарів, Микитюку Богдану Михайловичу, жителю смт			
п.5	<b>5. Затвердити акт встановлення межі :</b>			
	5.1. від літери «Є» до літери «А» згідно кадастрового плану земельної ділянки, Хомину Олексію Юрійовичу, жителю складений постійною депутатською комісією з розгляду земельних питань, містобудування і екології від 18.06.2021 року, на земельну ділянку площею 0,8340 га для ведення особистого селянського господарства по вул. Б. Хмельницького у смт Ворохта.			
	5.2. від літери «Г» до літери «А» згідно кадастрового плану земельної ділянки, Михайлюку Мирославу Юрійовичу, жителю складений постійною депутатською комісією з розгляду земельних питань, містобудування і екології від 18.06.2021 року, на земельну ділянку площею 0,3931 га для ведення особистого селянського господарства по вул. І. Франка у смт Ворохта.			
п.6	<b>6. Відмовити:</b>			

<p>6.1. Негрич Мар'яні Іванівні, жительці у наданні (виділенні) земельної ділянки для будівництва та обслуговування житлового будинку, господарських будівель та споруд в смт Ворохта, у зв'язку з відсутністю на даний час вільних земель запасу на території Ворохтянської селищної ради та недотриманням вимог ст. 118 Земельного кодексу України.</p>			
<p>6.2. Шишкіній Надії Ярославівні, жительці у наданні (виділенні) земельної ділянки для будівництва та обслуговування житлового будинку, господарських будівель та споруд в смт Ворохта, у зв'язку з відсутністю на даний час вільних земель запасу на території Ворохтянської селищної ради та недотриманням вимог ст. 118 Земельного кодексу України.</p>			
<p>6.3. Дзем'юк Віталії Сергіївні, жительці у наданні (виділенні) земельної ділянки для будівництва та обслуговування житлового будинку, господарських будівель та споруд в смт Ворохта, у зв'язку з відсутністю на даний час вільних земель запасу на території Ворохтянської селищної ради та недотриманням вимог ст. 118 Земельного кодексу України.</p>			
<p>6.4. Дзем'юк Михайлу Сергійовичу, жителю у наданні (виділенні) земельної ділянки для будівництва та обслуговування житлового будинку, господарських будівель та споруд в смт Ворохта, у зв'язку з відсутністю на даний час вільних земель запасу на території Ворохтянської селищної ради та недотриманням вимог ст. 118 Земельного кодексу України.</p>			
<p>6.5. Дедерчук Оксані Степанівні, жительці смт у наданні (виділенні) земельної ділянки для будівництва та обслуговування житлового будинку, господарських будівель та споруд в смт Ворохта, у зв'язку з відсутністю на даний час вільних земель запасу на території Ворохтянської селищної ради та недотриманням вимог ст. 118 Земельного кодексу України.</p>			
<p>6.6. Остапику Ігорю Івановичу, жителю у наданні земельної ділянки у приватну власність площею 0,0800 га (6-й кілометр), яка знаходиться на території Карпатського національного природного парку (номер кварталу 23, номер виділу 38, 45, Ворохтянського ПНДВ), оскільки Ворохтянська селищна рада не являється розпорядником даних земель.</p>			
<p>6.7. Остапик Ірині Василівні, жительці у наданні земельної ділянки у приватну власність площею 1,25 га яка знаходиться на території Карпатського національного природного парку (номер кварталу 23, номер виділу 37, Ворохтянського ПНДВ), оскільки Ворохтянська селищна рада не являється розпорядником даних земель.</p>			

	6.8. Глущенко Андрію Григоровичу, жителю смт у наданні дозволу на приватизацію земельної ділянки площею 0,15 га, яка знаходиться на території Карпатського національного природного парку (номер кварталу 23, номер виділу 26, Ворохтянського ПНДВ), оскільки Ворохтянська селищна рада не являється розпорядником даних земель.			
	6.9. Гереджук Юлії Анатоліївні, жительці у наданні дозволу на приватизацію земельної ділянки площею 0,15 га, яка знаходиться на території Карпатського національного природного парку (номер кварталу 23, номер виділу 26, Ворохтянського ПНДВ), оскільки Ворохтянська селищна рада не являється розпорядником даних земель.			
	6.10. Ілемському Віталію Петровичу, жителю у наданні (виділенні) земельної ділянки (як учаснику АТО) для будівництва та обслуговування житлового будинку, господарських будівель та споруд та земельної ділянки для ведення особистого селянського господарства в с. Татарів, у зв'язку з відсутністю на даний час вільних земель запасу на території Татарівського старостинського округу Ворохтянської селищної ради та недотриманням вимог ст. 118 Земельного кодексу України.			
п.7	<b>7. Внести зміни:</b>			
	7.1. в п 2.1. рішення сесії Ворохтянської селищної ради від 11.02.2021 № 72-5/2021, виклавши його в такій редакції: «Дати дозвіл Словак Наталії Юріївні, жительці с області на виготовлення проекту землеустрою щодо відведення земельної ділянки з земель комунальної власності площею 0,0837 га для будівництва та обслуговування житлового будинку, господарських будівель та споруд по вул. Заводська у смт. Ворохта.»			
	7.2. в п. 7.1. рішення сесії Ворохтянської селищної ради від 28.05. 2021 № 72-5/2021, виклавши його в такій редакції: «Дати дозвіл Ворохтянській селищній раді, Надвірнянського району, Івано-Франківської області, смт. Ворохта, вул. Д. Галицького, 41 на виготовлення проекту землеустрою щодо відведення земельної ділянки комунальної власності площею 0,2361 га із цільовим призначенням: землі промисловості (11.03. - для розміщення та експлуатації основних, підсобних і допоміжних будівель та споруд будівельних організацій та підприємств), яка розташована по вул. Заводська в			

	сmt Ворохта, з метою продажу на аукціоні.			
	<p>7.3. в п. 7. рішення сесії Татарівської сільської ради від 16.05.2019 року № 176-41/2019, виклавши його в такій редакції:</p> <p>«Дати дозвіл Ворохтянській селищній раді, Надвірнянського району, Івано-Франківської області, сmt. Ворохта, вул. Д. Галицького, 41 на виготовлення технічної документації із землеустрою щодо інвентаризації земельної ділянки, яка розташована за адресою: вул. Незалежності в с. Татарів, орієнтованою площею 0,0738 га із цільовим призначенням: 18.00. - землі загального користування (землі будь-якої категорії, які використовуються як майдани, вулиці, проїзди, шляхи, громадські пасовище, сіножаті, набережні, пляжі, парки, зелені зони, сквери, бульвари, водні об'єкти загального користування, а також інші землі)».</p>	<i>dit</i>		
	<p>7.4. в п. 10. рішення сесії Татарівської сільської ради від 16.05.2019 року № 176-41/2019, виклавши його в такій редакції:</p> <p>«Дати дозвіл Ворохтянській селищній раді, Надвірнянського району, Івано-Франківської області, сmt. Ворохта, вул. Д. Галицького, 41 на виготовлення технічної документації із землеустрою щодо інвентаризації земельної ділянки, яка розташована за адресою: вул. Незалежності в с. Татарів орієнтованою площею 0,0570 га із цільовим призначенням: 03.10. - для будівництва та обслуговування будівель ринкової інфраструктури (адміністративних будинків, офісних приміщень та інших будівель громадської забудови, які використовуються для здійснення підприємницької діяльності та іншої діяльності, пов'язаної з отриманням прибутку)».</p>	<i>dit</i>		
п.8	<p>8. Дати дозвіл на розроблення технічної документації із землеустрою щодо інвентаризації земельної ділянки площею 1,1250 га розташованої в с. Татарів по вул. Незалежності, призначеної для будівництва та обслуговування будівель закладів освіти (код 03.02), на якій розташована Татарівська гімназія Ворохтянської селищної ради, Надвірнянського району, Івано-Франківської області.</p>	<i>dit</i>		
п.9	<p>9. Дати дозвіл Ворохтянській селищній раді Надвірнянського району, Івано-Франківської області сmt. Ворохта, вул. Д. Галицького, 41 на виготовлення проекту землеустрою щодо зміни цільового призначення земельної ділянки (кадастровий номер 2611091200:08:001:0001), яка розташована за адресою вул. Курортна в с. Татарів площею 0,4834 га із земель із цільовим призначенням: 01.03. - для ведення особистого селянського господарства в землі рекреаційного призначення: 07.01. – для будівництва та обслуговування об'єктів рекреаційного призначення.</p>	<i>dit</i>		
п.10	<p>10. Дати дозвіл Личковській Марії Миколаївні,</p>			



	жительці на влаштування під'їздної дороги (за власний рахунок) через прибудинкову територію загального користування будинку № 5 по вул. І.Франка в с. Татарів до власного житлового будинку № 8 по вул. І. Франка (колишня адреса – ділянка Башенка, 702), який розміщений на земельній ділянці площею 0,0552 га для будівництва та обслуговування житлового будинку, господарських будівель та споруд.			
11	Про встановлення ставок орендної плати за земельні ділянки комунальної власності на території Ворохтянської селищної територіальної громади			
12	Про встановлення місцевих податків та зборів на території Ворохтянської селищної територіальної громади			
13	Про проведення інвентаризації земель комунальної власності.			
14	Різне <i>За звернення до Вірастюка В</i>			
142	<i>Звернення в мн. Екології</i>			

П.І.Б.

депутата селищної ради

Паліничук М.М.

Особистий підпис

*[Handwritten signature]*

**БЮЛЕТЕНЬ ПОІМЕННОГО ГОЛОСУВАННЯ**

Ворохтянська селищна рада восьмого скликання  
Дев'ята сесія селищної ради (30.06.2021 р.)

Результати персонального голосування

№	Назва проекту рішення	За	Проти	Утримався
X	Затвердження порядку денного			
1	Про зміни до бюджету Ворохтянської селищної ради на 2021 рік			
2	Про затвердження «Селищної цільової програми попередження дитячої бездоглядності та безпритульності серед дітей, соціального захисту і підтримки дітей-сиріт та дітей, позбавлених батьківського піклування, захисту їх житлових прав на 2021 -2022 роки»			
3	Про затвердження «Комплексної програми інформаційно-аналітичної роботи в інтересах органів державної влади та місцевого самоврядування з протидії проявам терористичного характеру та організованої злочинності, кібербезпека на території Ворохтянської селищної ради на 2021-2023 роки»			
4	Про затвердження розпоряджень селищного голови			
5	Про створення Ланки цивільного захисту			
6	Про створення логопедичного пункту відділу освіти, культури, сім'ї, молоді та спорту Ворохтянської селищної ради та затвердження Положення про логопедичний пункт			
7	Про безоплатну передачу майна із комунальної власності Ворохтянської селищної ради у власність релігійної громади УГКЦ смт Ворохта			
8	Про затвердження Положення про конкурсний відбір суб'єктів оціночної діяльності, загальної чисельності апарату ради та її виконавчих органів.			






9	Про детальне планування територій			
п.1	Дати дозвіл Польовому Володимирі Павловичу, жителю на розроблення детального плану території на земельну ділянку комунальної власності площею 0,0836 га для будівництва та обслуговування житлового будинку господарських будівель та споруд, по вул. Лесі Українки у смт Ворохта.			
п.2	Дати дозвіл Жіляк Ярославу Івановичу, жителю на розроблення детального плану території на земельну ділянку комунальної власності площею 0,1288 га для будівництва та обслуговування житлового будинку господарських будівель та споруд по вул. Груцулівка у смт Ворохта.			
п.3	Дати дозвіл Варежкіній Галині Михайлівні, жительці на розроблення детального плану території на земельну ділянку комунальної власності площею 0,1500 га для будівництва та обслуговування житлового будинку господарських будівель та споруд по вул. Грицулівка у смт. Ворохта..			
п.4	Дати дозвіл Молдавчук Юлії Вікторівні, жительці смт району на розроблення детального плану території на власну земельну ділянку (кадастровий номер 2611040300:21:004:0107) площею 0,0900 га для будівництва та обслуговування житлового будинку господарських будівель та споруд по вул. Грицулівка у смт. Ворохта.			
п.5	Дати дозвіл Молдавчук Юлії Вікторівні, жительці смт району на розроблення детального плану території на власну земельну ділянку (кадастровий номер 2611040300:21:004:0103) площею 0,2300 га для будівництва та обслуговування житлового будинку господарських будівель та споруд по вул. Грицулівка у смт. Ворохта.			
п.6	Дати дозвіл Будейчуку Ігорю Васильовичу, жителю смт на розроблення детального плану території на власну земельну ділянку (кадастровий номер 2611040300:21:007:0152) площею 0,8317 га для будівництва та обслуговування житлового будинку господарських будівель та споруд по вул. І. Франка у смт. Ворохта.			
п.7	Дати дозвіл Обласному об'єднанню Церков ЄХБ, Івано-Франківське обласне об'єднання церков євангельських християн-баптистів на розроблення детального плану території на земельну ділянку комунальної власності площею 0,5859 га для будівництва та обслуговування			

	культової споруди (Дому молитви) по вул. Говерлянська у смт Ворохта.			
п.8	Дати дозвіл Келюшко Святославу Олександровичу, жителю на розроблення детального плану території на земельну ділянку комунальної власності площею 0,0782 га для будівництва та обслуговування житлового будинку господарських будівель та споруд по вул. Заводська у смт Ворохта.			
10	Про розгляд земельних питань			
п.1	<b>Затвердити проект землеустрою щодо відведення:</b>			
	1.1. земельної ділянки з земель комунальної власності площею 0,0300 га (кадастровий номер: 2611040300:20:004:0281) для ведення особистого селянського господарства по вул. М. Грушевського у смт Ворохта, Гапонюку Анатолію Миколайовичу, жителю та передати земельну ділянку в приватну власність.			
	1.2. земельної ділянки з земель комунальної власності площею 0,0561 га (кадастровий номер: 2611091200:10:001:0006) для будівництва та обслуговування житлового будинку господарських будівель та споруд по вул. О. Довбуша у с. Татарів, Кіселюк Євдокії Дмитрівні, жительці та передати земельну ділянку в приватну власність.			
	1.3. земельної ділянки з земель комунальної власності площею 0,1084 га (кадастровий номер: 2611040300:21:008:0568) для ведення особистого селянського господарства по вул. І. Франка у смт Ворохта, Бобяк Мирославі Михайлівні, жительці смт та передати земельну ділянку в приватну власність.			
п.2	<b>2. Затвердити проект землеустрою щодо зміни цільового призначення:</b>			
	2.1. земельної ділянки площею 0,4432 га (кадастровий номер: 2611091200:14:016:0003) із земель для ведення особистого селянського господарства, в землі житлової та громадської забудови для будівництва та обслуговування житлового будинку господарських будівель та споруд по вул. М. Косила у с Татарів, Козаченко Світлані Євгенівні, жительці На частину земельної ділянки			

	площею 0,0181 га, накладається обмеження на право проходу та проїзду, відповідно до укладеного договору земельного сервітуту..			
	2.2. земельної ділянки площею 0,6229 га (кадастровий номер: 2611040300:20:007:0018) з земель житлової та громадської забудови для будівництва та обслуговування об'єктів туристичної інфраструктури та закладів громадського харчування, в землі рекреаційного призначення для будівництва та обслуговування об'єктів рекреаційного призначення по вул. Д. Галицького у смт Ворохта, Вжесневський-Котрел Ганні Габріеллі, жительці			
	2.3. земельної ділянки площею 0,0800 га (кадастровий номер: 2611091201:13:001:0004) із земель для ведення особистого селянського господарства, в землі житлової та громадської забудови для будівництва та обслуговування житлового будинку господарських будівель та споруд по вул. Т. Шевченка у с Татарів, Ботьот Юрію Івановичу, жителю			
п.3	<b>3. Дати дозвіл на виготовлення проекту землеустрою щодо відведення:</b>			
	3.1. земельної ділянки з земель комунальної власності площею 0,4250 га для ведення особистого селянського господарства по вул. Лесі Українки у смт Ворохта, Польовому Володимирі Павловичу, жителю смт Проект відведення даної земельної ділянки подати на затвердження селищної ради.			
	3.2. земельної ділянки з земель комунальної власності площею 0,0792 га для ведення особистого селянського господарства по вул. Лесі Українки у смт Ворохта, Польовому Володимирі Павловичу, жителю смт Проект відведення даної земельної ділянки подати на затвердження селищної ради.			
	3.3. земельної ділянки з земель комунальної власності площею 0,2500 га для будівництва та обслуговування житлового будинку господарських будівель та споруд по вул. Миру у с Татарів, Хомин Оксані Степанівні, жительці Проект відведення даної земельної ділянки подати на затвердження селищної ради.			
	3.4. земельної ділянки з земель комунальної власності площею 0,2991 га для ведення особистого селянського господарства по вул. Миру у с Татарів, Хомин Оксані Степанівні, жительці Проект відведення даної земельної ділянки подати на затвердження селищної ради.			

	<p>3.5. земельної ділянки з земель комунальної власності площею 0,1863 га для ведення особистого селянського господарства по вул. О. Довбуша у с Татарів, Сорохманюку Володимиру Юрійовичу, жителю с</p> <p>Проект відведення даної земельної ділянки подати на затвердження селищної ради.</p>			
	<p>3.6. земельної ділянки з земель комунальної власності площею 0,1502 га для ведення особистого селянського господарства по вул. Д. Галицького у смт Ворохта, Ковальчуку Степану Васильовичу, жителю смт</p> <p>Проект відведення даної земельної ділянки подати на затвердження селищної ради.</p>			
	<p>3.7. земельної ділянки з земель комунальної власності площею 0,1974 га для будівництва та обслуговування житлового будинку господарських будівель та споруд по вул. М. Грушевського у с Татарів, Жиляку Михайлу Івановичу, жителю</p> <p>Проект відведення даної земельної ділянки подати на затвердження селищної ради.</p>			
	<p>3.8. земельної ділянки з земель комунальної власності площею 0,3225 га для ведення особистого селянського господарства по вул. О. Довбуша у с Татарів, Кузьмичу Василю Васильовичу, жителю</p> <p>Проект відведення даної земельної ділянки подати на затвердження селищної ради.</p>			
	<p>3.9. земельної ділянки з земель комунальної власності площею 0,1500 га для сінокосіння по вул. Т. Шевченка у с Татарів, Зелінській Любов Миколаївні, жительці с</p> <p>Проект відведення даної земельної ділянки подати на затвердження селищної ради для надання земельної ділянки в оренду.</p>			
	<p>3.10. земельної ділянки з земель комунальної власності площею 0,2277 га для ведення особистого селянського господарства по вул. Незалежності у с Татарів, Гриценко Ярослав Павловичу, жителю</p> <p>Проект відведення даної земельної ділянки подати на затвердження селищної ради. Відмінити п. 10 та 11 рішення Татарівської сільської ради від 26.03.2010 року за № 147/41/2010.</p>			
	<p>3.11. земельної ділянки з земель комунальної власності площею 0,1500 га для будівництва та обслуговування житлового будинку господарських будівель та споруд по вул. Лесі Українки у смт Ворохта, Гридчук Ганні Василівні, жительці</p> <p>Проект відведення даної земельної ділянки подати на затвердження селищної ради.</p>			
	<p>3.12. земельної ділянки з земель комунальної власності площею 0,1500 га для будівництва та обслуговування житлового будинку господарських будівель та споруд по вул. Лесі Українки у смт Ворохта, Мочерняк Івану Михайловичу, жителю</p> <p>а. Проект відведення даної земельної ділянки подати на затвердження селищної ради.</p>			

	<p>3.13. земельної ділянки з земель комунальної власності площею 1,6592 га для ведення особистого селянського господарства по вул. Говерлянська у смт Ворохта, Ілітчуку Володимирі Васильовичу, жителю смт          Проект відведення даної земельної ділянки подати на затвердження селищної ради.</p>			
	<p>3.14. земельної ділянки з земель комунальної власності площею 0,0782 га для будівництва та обслуговування житлового будинку, господарських будівель та споруд по вул. Заводська у смт Ворохта, Саранчову Руслану Васильовичу, жителю області та Саранчову Петру Васильовичу, жителю с.          Проект відведення даної земельної ділянки подати на затвердження селищної ради.</p>			
	<p>3.15. земельної ділянки з земель комунальної власності площею 0,0957 га. для обслуговування будівлі Івано-Франківського обласного державного центру туризму і краєзнавства учнівської молоді по вул. Д.Галицького, в смт Ворохта Івано-Франківському обласному державному центру туризму і краєзнавства учнівської молоді Івано-Франківська обл., м. Івано-Франківськ вул. Нечуя-Левицького,19. Проект відведення даної земельної ділянки подати на затвердження селищної ради.</p>			
	<p>3.16. земельної ділянки площею 0,1859 га розташованої в с. Татарів по вул. Незалежності, 27 для будівництва та обслуговування будівель органів державної влади та місцевого самоврядування (для обслуговування будівлі Татарівського старостинського округу), Ворохтянській селищній раді, Надвірнянського району, Івано-Франківської області, смт. Ворохта, вул. Д. Галицького, 41.</p>			
	<p>3.17. земельної ділянки з земель комунальної власності площею 1,0000 га для ведення особистого селянського господарства вул. О. Довбуша (ур. Великий Чертіж) у смт Ворохта, Семчуку Григорію Михайловичу, жителю          Проект відведення даної земельної ділянки подати на затвердження селищної ради.</p>			
	<p>3.18. земельної ділянки з земель комунальної власності площею 0,2500 га для ведення особистого селянського господарства вул. О. Довбуша (ур. Великий Чертіж) у смт Ворохта, Хомин Парасці Яківні, жительці смт          Проект відведення даної земельної ділянки подати на затвердження селищної ради.</p>			
	<p>3.19. земельної ділянки з земель комунальної власності площею 0,2500 га для ведення особистого селянського господарства вул. О. Довбуша (ур. Великий Чертіж) у смт Ворохта, Поляк Парасці Андріївні, жительці смт          Проект відведення даної земельної ділянки подати на затвердження селищної ради.</p>			

	3.20. земельної ділянки з земель комунальної власності площею 0,2500 га для ведення особистого селянського господарства вул. О. Довбуша (ур. Великий Чертіж) у смт Ворохта, Палійчук Марії Григорівні, жительці смт Проект відведення даної земельної ділянки подати на затвердження селищної ради.				
п.4	<b>Затвердити технічну документацію із землеустрою щодо встановлення меж земельної ділянки в натурі (на місцевості) та зміни конфігурації:</b>				
	4.1. земельної ділянки площею 0,1274 га, (кадастровий номер 2611091201:13:015:0039) для ведення особистого селянського господарства по вул. О. Довбуша у с. Татарів, Молдавчуку Онуфрію Онуфрійовичу, жителю				
	4.2. земельної ділянки площею 0,2287 га для будівництва та обслуговування житлового будинку, господарських будівель та споруд по вул. І. Франка у с. Татарів, Микитюку Богдану Михайловичу, жителю смт області.				
п.5	<b>5. Затвердити акт встановлення межі :</b>				
	5.1. від літери «Є» до літери «А» згідно кадастрового плану земельної ділянки, Хомину Олексію Юрійовичу, жителю складений постійною депутатською комісією з розгляду земельних питань, містобудування і екології від 18.06.2021 року, на земельну ділянку площею 0,8340 га для ведення особистого селянського господарства по вул. Б. Хмельницького у смт Ворохта.				
	5.2. від літери «Г» до літери «А» згідно кадастрового плану земельної ділянки, Михайлюку Мирославу Юрійовичу, жителю складений постійною депутатською комісією з розгляду земельних питань, містобудування і екології від 18.06.2021 року, на земельну ділянку площею 0,3931 га для ведення особистого селянського господарства по вул. І. Франка у смт Ворохта.				
п.6	<b>6. Відмовити:</b>				



<p>6.1. Негрич Мар'яні Іванівні, жительці у наданні (виділенні) земельної ділянки для будівництва та обслуговування житлового будинку, господарських будівель та споруд в смт Ворохта, у зв'язку з відсутністю на даний час вільних земель запасу на території Ворохтянської селищної ради та недотриманням вимог ст. 118 Земельного кодексу України.</p>			
<p>6.2. Шишкіній Надії Ярославівні, жительці у наданні (виділенні) земельної ділянки для будівництва та обслуговування житлового будинку, господарських будівель та споруд в смт Ворохта, у зв'язку з відсутністю на даний час вільних земель запасу на території Ворохтянської селищної ради та недотриманням вимог ст. 118 Земельного кодексу України.</p>			
<p>6.3. Дзем'юк Віталії Сергіївні, жительці у наданні (виділенні) земельної ділянки для будівництва та обслуговування житлового будинку, господарських будівель та споруд в смт Ворохта, у зв'язку з відсутністю на даний час вільних земель запасу на території Ворохтянської селищної ради та недотриманням вимог ст. 118 Земельного кодексу України.</p>			
<p>6.4. Дзем'юк Михайлу Сергійовичу, жителю , у наданні (виділенні) земельної ділянки для будівництва та обслуговування житлового будинку, господарських будівель та споруд в смт Ворохта, у зв'язку з відсутністю на даний час вільних земель запасу на території Ворохтянської селищної ради та недотриманням вимог ст. 118 Земельного кодексу України.</p>			
<p>6.5. Дедерчук Оксані Степанівні, жительці смт у наданні (виділенні) земельної ділянки для будівництва та обслуговування житлового будинку, господарських будівель та споруд в смт Ворохта, у зв'язку з відсутністю на даний час вільних земель запасу на території Ворохтянської селищної ради та недотриманням вимог ст. 118 Земельного кодексу України.</p>			
<p>6.6. Остапику Ігорю Івановичу, жителю у наданні земельної ділянки у приватну власність площею 0,0800 га (6-й кілометр), яка знаходиться на території Карпатського національного природного парку (номер кварталу 23, номер виділу 38, 45, Ворохтянського ПНДВ), оскільки Ворохтянська селищна рада не являється розпорядником даних земель.</p>			
<p>6.7. Остапик Ірині Василівні, жительці у наданні земельної ділянки у приватну власність площею 1,25 га яка знаходиться на території Карпатського національного природного парку (номер кварталу 23, номер виділу 37, Ворохтянського ПНДВ), оскільки Ворохтянська селищна рада не являється розпорядником даних земель.</p>			

	6.8. Глущенко Андрію Григоровичу, жителю смт у наданні дозволу на приватизацію земельної ділянки площею 0,15 га, яка знаходиться на території Карпатського національного природного парку (номер кварталу 23, номер виділу 26, Ворохтянського ПНДВ), оскільки Ворохтянська селищна рада не являється розпорядником даних земель.			
	6.9. Гереджук Юлії Анатоліївні, жительці у наданні дозволу на приватизацію земельної ділянки площею 0,15 га, яка знаходиться на території Карпатського національного природного парку (номер кварталу 23, номер виділу 26, Ворохтянського ПНДВ), оскільки Ворохтянська селищна рада не являється розпорядником даних земель.			
	6.10. Ілемському Віталію Петровичу, жителю у наданні (виділенні) земельної ділянки (як учаснику АТО) для будівництва та обслуговування житлового будинку, господарських будівель та споруд та земельної ділянки для ведення особистого селянського господарства в с. Татарів, у зв'язку з відсутністю на даний час вільних земель запасу на території Татарівського старостинського округу Ворохтянської селищної ради та недотриманням вимог ст. 118 Земельного кодексу України.			
п.7	<b>7. Внести зміни:</b>			
	7.1. в п 2.1. рішення сесії Ворохтянської селищної ради від 11.02.2021 № 72-5/2021, виклавши його в такій редакції: «Дати дозвіл Словак Наталії Юріївні, жительці с області на виготовлення проекту землеустрою щодо відведення земельної ділянки з земель комунальної власності площею 0,0837 га для будівництва та обслуговування житлового будинку, господарських будівель та споруд по вул. Заводська у смт. Ворохта.»			
	7.2. в п. 7.1. рішення сесії Ворохтянської селищної ради від 28.05. 2021 № 72-5/2021, виклавши його в такій редакції: «Дати дозвіл Ворохтянській селищній раді, Надвірнянського району, Івано-Франківської області, смт. Ворохта, вул. Д. Галицького, 41 на виготовлення проекту землеустрою щодо відведення земельної ділянки комунальної власності площею 0,2361 га із цільовим призначенням: землі промисловості (11.03. - для розміщення та експлуатації основних, підсобних і допоміжних будівель та споруд будівельних організацій та підприємств), яка розташована по вул. Заводська в			

	сmt Ворохта, з метою продажу на аукціоні.			
	<p>7.3. в п. 7. рішення сесії Татарівської сільської ради від 16.05.2019 року № 176-41/2019, виклавши його в такій редакції:</p> <p>«Дати дозвіл Ворохтянській селищній раді, Надвірнянського району, Івано-Франківської області, сmt. Ворохта, вул. Д. Галицького, 41 на виготовлення технічної документації із землеустрою щодо інвентаризації земельної ділянки, яка розташована за адресою: вул. Незалежності в с. Татарів, орієнтованою площею 0,0738 га із цільовим призначенням: 18.00. - землі загального користування (землі будь-якої категорії, які використовуються як майдани, вулиці, проїзди, шляхи, громадські пасовище, сіножаті, набережні, пляжі, парки, зелені зони, сквери, бульвари, водні об'єкти загального користування, а також інші землі)».</p>			
	<p>7.4. в п. 10. рішення сесії Татарівської сільської ради від 16.05.2019 року № 176-41/2019, виклавши його в такій редакції:</p> <p>«Дати дозвіл Ворохтянській селищній раді, Надвірнянського району, Івано-Франківської області, сmt. Ворохта, вул. Д. Галицького, 41 на виготовлення технічної документації із землеустрою щодо інвентаризації земельної ділянки, яка розташована за адресою: вул. Незалежності в с. Татарів орієнтованою площею 0,0570 га із цільовим призначенням: 03.10. - для будівництва та обслуговування будівель ринкової інфраструктури (адміністративних будинків, офісних приміщень та інших будівель громадської забудови, які використовуються для здійснення підприємницької діяльності та іншої діяльності, пов'язаної з отриманням прибутку)».</p>			
п.8	<p>8. Дати дозвіл на розроблення технічної документації із землеустрою щодо інвентаризації земельної ділянки площею 1,1250 га розташованої в с. Татарів по вул. Незалежності, призначеної для будівництва та обслуговування будівель закладів освіти (код 03.02), на якій розташована Татарівська гімназія Ворохтянської селищної ради, Надвірнянського району, Івано-Франківської області.</p>			
п.9	<p>9. Дати дозвіл Ворохтянській селищній раді Надвірнянського району, Івано-Франківської області сmt. Ворохта, вул. Д. Галицького, 41 на виготовлення проекту землеустрою щодо зміни цільового призначення земельної ділянки (кадастровий номер 2611091200:08:001:0001), яка розташована за адресою вул. Курортна в с. Татарів площею 0,4834 га із земель із цільовим призначенням: 01.03. - для ведення особистого селянського господарства в землі рекреаційного призначення: 07.01. – для будівництва та обслуговування об'єктів рекреаційного призначення.</p>			
п.10	<p>10. Дати дозвіл Личковській Марії Миколаївні,</p>			

	жительці на влаштування підїзної дороги (за власний рахунок) через прибудинкову територію загального користування будинку № 5 по вул. І.Франка в с. Татарів до власного житлового будинку № 8 по вул. І. Франка (колишня адреса – діляниця Башенка, 702), який розміщений на земельній ділянці площею 0,0552 га для будівництва та обслуговування житлового будинку, господарських будівель та споруд.			
11	Про встановлення ставок орендної плати за земельні ділянки комунальної власності на території Ворохтянської селищної територіальної громади <i>з зменшення</i>			
12	Про встановлення місцевих податків та зборів на території Ворохтянської селищної територіальної громади			
13	Про проведення інвентаризації земель комунальної власності.			
14	Різне			
14.1	<i>Звернення до народного депутата</i>			
14.2	<i>Затвердження звернення до міністерства екології</i>			

П.І.Б.









депутата селищної ради








*Григорів І.І.*

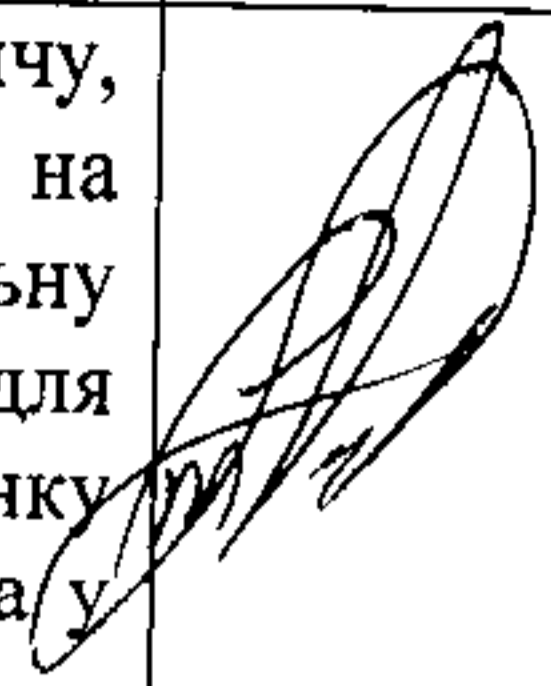






Особистий підпис




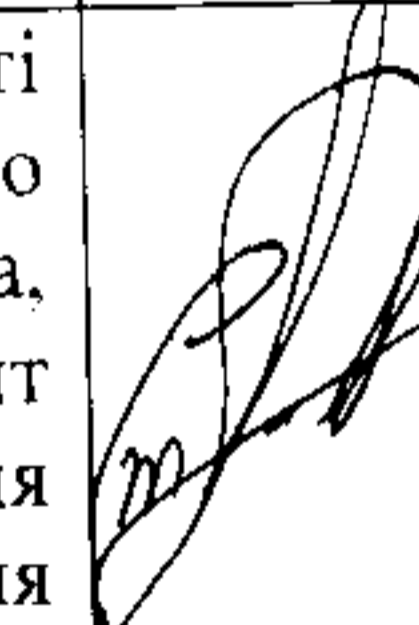

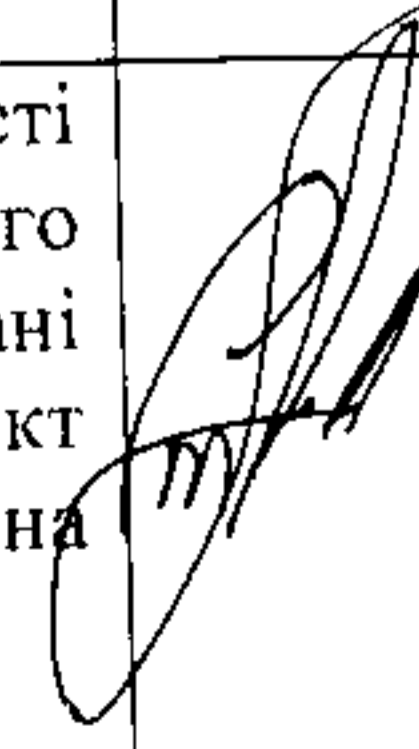
**БЮЛЕТЕНЬ ПОІМЕННОГО ГОЛОСУВАННЯ**  
 Ворохтянська селищна рада восьмого скликання  
 Дев'ята сесія селищної ради (30.06.2021 р.)

Результати персонального голосування









№	Назва проекту рішення	За	Проти	Утримався
X	Затвердження порядку денного			
1	Про зміни до бюджету Ворохтянської селищної ради на 2021 рік			
2	Про затвердження «Селищної цільової програми попередження дитячої бездоглядності та безпритульності серед дітей, соціального захисту і підтримки дітей-сиріт та дітей, позбавлених батьківського піклування, захисту їх житлових прав на 2021 -2022 роки»			
3	Про затвердження «Комплексної програми інформаційно-аналітичної роботи в інтересах органів державної влади та місцевого самоврядування з протидії проявам терористичного характеру та організованої злочинності, кібербезпека на території Ворохтянської селищної ради на 2021-2023 роки»			
4	Про затвердження розпоряджень селищного голови			
5	Про створення Ланки цивільного захисту			
6	Про створення логопедичного пункту відділу освіти, культури, сім'ї, молоді та спорту Ворохтянської селищної ради та затвердження Положення про логопедичний пункт			
7	Про безоплатну передачу майна із комунальної власності Ворохтянської селищної ради у власність релігійної громади УГКЦ смт Ворохта			
8	Про затвердження Положення про конкурсний відбір суб'єктів оціночної діяльності, загальної чисельності апарату ради та її виконавчих органів.			

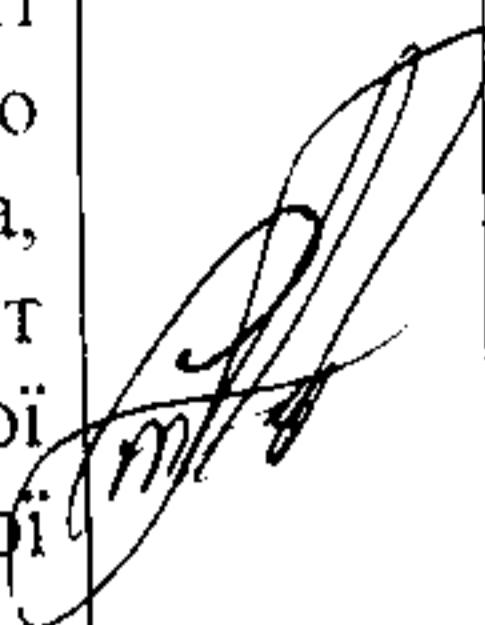






9	Про детальне планування територій			
п.1	Дати дозвіл Польовому Володимиру Павловичу, жителю на розроблення детального плану території на земельну ділянку комунальної власності площею 0,0836 га для будівництва та обслуговування житлового будинку господарських будівель та споруд, по вул. Лесі Українки у смт Ворохта.			
п.2	Дати дозвіл Жіляк Ярославу Івановичу, жителю с на розроблення детального плану території на земельну ділянку комунальної власності площею 0,1288 га для будівництва та обслуговування житлового будинку господарських будівель та споруд по вул. Груцулівка у смт Ворохта.			
п.3	Дати дозвіл Варежкіній Галині Михайлівні, жительці на розроблення детального плану території на земельну ділянку комунальної власності площею 0,1500 га для будівництва та обслуговування житлового будинку господарських будівель та споруд по вул. Грицулівка у смт. Ворохта..			
п.4	Дати дозвіл Молдавчук Юлії Вікторівні, жительці смт району на розроблення детального плану території на власну земельну ділянку (кадастровий номер 2611040300:21:004:0107) площею 0,0900 га для будівництва та обслуговування житлового будинку господарських будівель та споруд по вул. Грицулівка у смт. Ворохта.			
п.5	Дати дозвіл Молдавчук Юлії Вікторівні, жительці смт району на розроблення детального плану території на власну земельну ділянку (кадастровий номер 2611040300:21:004:0103) площею 0,2300 га для будівництва та обслуговування житлового будинку господарських будівель та споруд по вул. Грицулівка у смт. Ворохта.			
п.6	Дати дозвіл Будейчуку Ігорю Васильовичу, жителю смт на розроблення детального плану території на власну земельну ділянку (кадастровий номер 2611040300:21:007:0152) площею 0,8317 га для будівництва та обслуговування житлового будинку господарських будівель та споруд по вул. І. Франка у смт. Ворохта.			
п.7	Дати дозвіл Обласному об'єднанню Церков ЄХБ, Івано-Франківське обласне об'єднання церков євангельських християн-баптистів на розроблення детального плану території на земельну ділянку комунальної власності площею 0,5859 га для будівництва та обслуговування			



	культової споруди (Дому молитви) по вул. Говерлянська у смт Ворохта.			
п.8	Дати дозвіл Келюшко Святославу Олександровичу, жителю смт <span style="float: right;">на</span> розроблення детального плану території на земельну ділянку комунальної власності площею 0,0782 га для будівництва та обслуговування житлового будинку господарських будівель та споруд по вул. Заводська у смт Ворохта.			
10	Про розгляд земельних питань			
п.1	<b>Затвердити проект землеустрою щодо відведення:</b>			
	1.1. земельної ділянки з земель комунальної власності площею 0,0300 га (кадастровий номер: 2611040300:20:004:0281) для ведення особистого селянського господарства по вул. М. Грушевського у смт Ворохта, Гапонюку Анатолію Миколайовичу, жителю <span style="float: right;">та</span> передати земельну ділянку в приватну власність.	 		
	1.2. земельної ділянки з земель комунальної власності площею 0,0561 га (кадастровий номер: 2611091200:10:001:0006) для будівництва та обслуговування житлового будинку господарських будівель та споруд по вул. О. Довбуша у с. Татарів, Кіселюк Євдокії Дмитрівні, жительці <span style="float: right;">та</span> передати земельну ділянку в приватну власність.			
	1.3. земельної ділянки з земель комунальної власності площею 0,1084 га (кадастровий номер: 2611040300:21:008:0568) для ведення особистого селянського господарства по вул. І. Франка у смт Ворохта, Бобяк Мирославі Михайлівні, жительці смт <span style="float: right;">та</span> передати земельну ділянку в приватну власність.			
п.2	<b>2. Затвердити проект землеустрою щодо зміни цільового призначення:</b>			
	2.1. земельної ділянки площею 0,4432 га (кадастровий номер: 2611091200:14:016:0003) із земель для ведення особистого селянського господарства, в землі житлової та громадської забудови для будівництва та обслуговування житлового будинку господарських будівель та споруд по вул. М. Косила у с. Татарів, Козаченко Світлані Євгенівні, жительці <span style="float: right;">На частину земельної ділянки</span>	 		






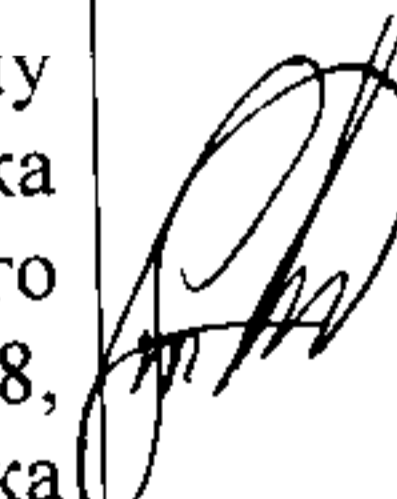
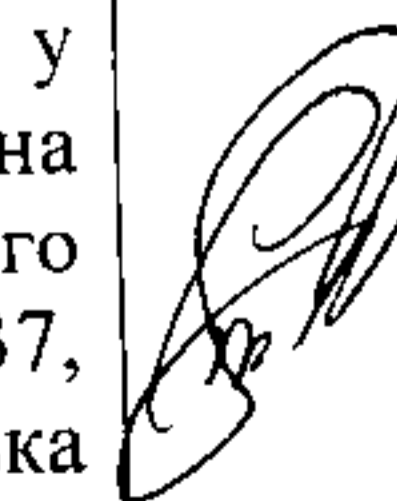
	площею 0,0181 га, накладається обмеження на право проходу та проїзду, відповідно до укладеного договору земельного сервіту.			
	2.2. земельної ділянки площею 0,6229 га (кадастровий номер: 2611040300:20:007:0018) з земель житлової та громадської забудови для будівництва та обслуговування об'єктів туристичної інфраструктури та закладів громадського харчування, в землі рекреаційного призначення для будівництва та обслуговування об'єктів рекреаційного призначення по вул. Д. Галицького у смт Ворохта, Вжесневський-Котрел Ганні Габріеллі, жителя			
	2.3. земельної ділянки площею 0,0800 га (кадастровий номер: 2611091201:13:001:0004) із земель для ведення особистого селянського господарства, в землі житлової та громадської забудови для будівництва та обслуговування житлового будинку господарських будівель та споруд по вул. Т. Шевченка у с Татарів, Ботьот Юрію Івановичу, жителю			
п.3	<b>3. Дати дозвіл на виготовлення проекту землеустрою щодо відведення:</b>			
	3.1. земельної ділянки з земель комунальної власності площею 0,4250 га для ведення особистого селянського господарства по вул. Лесі Українки у смт Ворохта, Польовому Володимирі Павловичу, жителю смт Проект відведення даної земельної ділянки подати на затвердження селищної ради.			
	3.2. земельної ділянки з земель комунальної власності площею 0,0792 га для ведення особистого селянського господарства по вул. Лесі Українки у смт Ворохта, Польовому Володимирі Павловичу, жителю смт Проект відведення даної земельної ділянки подати на затвердження селищної ради.			
	3.3. земельної ділянки з земель комунальної власності площею 0,2500 га для будівництва та обслуговування житлового будинку господарських будівель та споруд по вул. Миру у с Татарів, Хомин Оксані Степанівні, жителя Проект відведення даної земельної ділянки подати на затвердження селищної ради.			
	3.4. земельної ділянки з земель комунальної власності площею 0,2991 га для ведення особистого селянського господарства по вул. Миру у с Татарів, Хомин Оксані Степанівні, жителя Проект відведення даної земельної ділянки подати на затвердження селищної ради.			



<p>3.5. земельної ділянки з земель комунальної власності площею 0,1863 га для ведення особистого селянського господарства по вул. О. Довбуша у с Татарів, Сорохманюку Володимиру Юрійовичу, жителю с Татарів. Проект відведення даної земельної ділянки подати на затвердження селищної ради.</p>			
<p>3.6. земельної ділянки з земель комунальної власності площею 0,1502 га для ведення особистого селянського господарства по вул. Д. Галицького у смт Ворохта, Ковальчуку Степану Васильовичу, жителю смт Ворохта. Проект відведення даної земельної ділянки подати на затвердження селищної ради.</p>			
<p>3.7. земельної ділянки з земель комунальної власності площею 0,1974 га для будівництва та обслуговування житлового будинку господарських будівель та споруд по вул. М. Грушевського у с Татарів, Жиляку Михайлу Івановичу, жителю с Татарів. Проект відведення даної земельної ділянки подати на затвердження селищної ради.</p>			
<p>3.8. земельної ділянки з земель комунальної власності площею 0,3225 га для ведення особистого селянського господарства по вул. О. Довбуша у с Татарів, Кузьмичу Василю Васильовичу, жителю с Татарів. Проект відведення даної земельної ділянки подати на затвердження селищної ради.</p>			
<p>3.9. земельної ділянки з земель комунальної власності площею 0,1500 га для сінокосіння по вул. Т. Шевченка у с Татарів, Зелінській Любов Миколаївні, жительці с Татарів. Проект відведення даної земельної ділянки подати на затвердження селищної ради для надання земельної ділянки в оренду.</p>			
<p>3.10. земельної ділянки з земель комунальної власності площею 0,2277 га для ведення особистого селянського господарства по вул. Незалежності у с Татарів, Гриценко Ярославу Павловичу, жителю с Татарів. Проект відведення даної земельної ділянки подати на затвердження селищної ради. Відмінити п. 10 та 11 рішення Татарівської сільської ради від 26.03.2010 року за № 147/41/2010.</p>			
<p>3.11. земельної ділянки з земель комунальної власності площею 0,1500 га для будівництва та обслуговування житлового будинку господарських будівель та споруд по вул. Лесі Українки у смт Ворохта, Гриджук Ганні Василівні, жительці с Ворохта. Проект відведення даної земельної ділянки подати на затвердження селищної ради.</p>			
<p>3.12. земельної ділянки з земель комунальної власності площею 0,1500 га для будівництва та обслуговування житлового будинку господарських будівель та споруд по вул. Лесі Українки у смт Ворохта, Мочерняк Івану Михайловичу, жителю с Ворохта. а. Проект відведення даної земельної ділянки подати на затвердження селищної ради.</p>			

	<p>3.13. земельної ділянки з земель комунальної власності площею 1,6592 га для ведення особистого селянського господарства по вул. Говерлянська у смт Ворохта, Ілітчуку Володимиру Васильовичу, жителю смт          Проект відведення даної земельної ділянки подати на затвердження селищної ради.</p>			
	<p>3.14. земельної ділянки з земель комунальної власності площею 0,0782 га для будівництва та обслуговування житлового будинку, господарських будівель та споруд по вул. Заводська у смт Ворохта, Саранчову Руслану Васильовичу, жителю області та Саранчову Петру Васильовичу, жителю с. області. Проект відведення даної земельної ділянки подати на затвердження селищної ради.</p>			
	<p>3.15. земельної ділянки з земель комунальної власності площею 0,0957 га. для обслуговування будівлі Івано-Франківського обласного державного центру туризму і краєзнавства учнівської молоді по вул. Д.Галицького, в смт Ворохта Івано-Франківському обласному державному центру туризму і краєзнавства учнівської молоді Івано-Франківська обл., м. Івано-Франківськ вул. Нечуя-Левицького,19. Проект відведення даної земельної ділянки подати на затвердження селищної ради.</p>	-		
	<p>3.16. земельної ділянки площею 0,1859 га розташованої в с. Татарів по вул. Незалежності, 27 для будівництва та обслуговування будівель органів державної влади та місцевого самоврядування (для обслуговування будівлі Татарівського старостинського округу), Ворохтянській селищній раді, Надвірнянського району, Івано-Франківської області, смт. Ворохта, вул. Д. Галицького, 41.</p>			
	<p>3.17. земельної ділянки з земель комунальної власності площею 1,0000 га для ведення особистого селянського господарства вул. О. Довбуша (ур. Великий Чертіж) у смт Ворохта, Семчуку Григорію Михайловичу, жителю          Проект відведення даної земельної ділянки подати на затвердження селищної ради.</p>			
	<p>3.18. земельної ділянки з земель комунальної власності площею 0,2500 га для ведення особистого селянського господарства вул. О. Довбуша (ур. Великий Чертіж) у смт Ворохта, Хомин Парасці Яківні, жительці смт          Проект відведення даної земельної ділянки подати на затвердження селищної ради.</p>			
	<p>3.19. земельної ділянки з земель комунальної власності площею 0,2500 га для ведення особистого селянського господарства вул. О. Довбуша (ур. Великий Чертіж) у смт Ворохта, Поляк Парасці Андріївні, жительці смт          Проект відведення даної земельної ділянки подати на затвердження селищної ради.</p>			

	3.20. земельної ділянки з земель комунальної власності площею 0,2500 га для ведення особистого селянського господарства вул. О. Довбуша (ур. Великий Чертіж) у смт Ворохта, Палійчук Марії Григорівні, жительці смт Проект відведення даної земельної ділянки подати на затвердження селищної ради.				
п.4	<b>Затвердити технічну документацію із землеустрою щодо встановлення меж земельної ділянки в натурі (на місцевості) та зміни конфігурації:</b>				
	4.1. земельної ділянки площею 0,1274 га, (кадастровий номер 2611091201:13:015:0039) для ведення особистого селянського господарства по вул. О. Довбуша у с. Татарів, Молдавчуку Онуфрію Онуфрійовичу, жителю				
	4.2. земельної ділянки площею 0,2287 га для будівництва та обслуговування житлового будинку, господарських будівель та споруд по вул. І. Франка у с. Татарів, Микитюку Богдану Михайловичу, жителю смт				
п.5	<b>5. Затвердити акт встановлення межі :</b>				
	5.1. від літери «Є» до літери «А» згідно кадастрового плану земельної ділянки, Хомина Олексію Юрійовичу, жителю складені постійною депутатською комісією з розгляду земельних питань, містобудування і екології від 18.06.2021 року, на земельну ділянку площею 0,8340 га для ведення особистого селянського господарства по вул. Б. Хмельницького у смт Ворохта.				
	5.2. від літери «Г» до літери «А» згідно кадастрового плану земельної ділянки, Михайлюку Мирославу Юрійовичу, жителю складений постійною депутатською комісією з розгляду земельних питань, містобудування і екології від 18.06.2021 року, на земельну ділянку площею 0,3931 га для ведення особистого селянського господарства по вул. І. Франка у смт Ворохта.				
п.6	<b>6. Відмовити:</b>				

<p>6.1. Негрич Мар'яні Іванівні, жительці у наданні (виділенні) земельної ділянки для будівництва та обслуговування житлового будинку, господарських будівель та споруд в смт Ворохта, у зв'язку з відсутністю на даний час вільних земель запасу на території Ворохтянської селищної ради та недотриманням вимог ст. 118 Земельного кодексу України.</p>			
<p>6.2. Шишкіній Надії Ярославівні, жительці у наданні (виділенні) земельної ділянки для будівництва та обслуговування житлового будинку, господарських будівель та споруд в смт Ворохта, у зв'язку з відсутністю на даний час вільних земель запасу на території Ворохтянської селищної ради та недотриманням вимог ст. 118 Земельного кодексу України.</p>			
<p>6.3. Дзем'юк Віталії Сергіївні, жительці у наданні (виділенні) земельної ділянки для будівництва та обслуговування житлового будинку, господарських будівель та споруд в смт Ворохта, у зв'язку з відсутністю на даний час вільних земель запасу на території Ворохтянської селищної ради та недотриманням вимог ст. 118 Земельного кодексу України.</p>			
<p>6.4. Дзем'юк Михайлу Сергійовичу, жителю у наданні (виділенні) земельної ділянки для будівництва та обслуговування житлового будинку, господарських будівель та споруд в смт Ворохта, у зв'язку з відсутністю на даний час вільних земель запасу на території Ворохтянської селищної ради та недотриманням вимог ст. 118 Земельного кодексу України.</p>			
<p>6.5. Дедерчук Оксані Степанівні, жительці смт у наданні (виділенні) земельної ділянки для будівництва та обслуговування житлового будинку, господарських будівель та споруд в смт Ворохта, у зв'язку з відсутністю на даний час вільних земель запасу на території Ворохтянської селищної ради та недотриманням вимог ст. 118 Земельного кодексу України.</p>			
<p>6.6. Остапику Ігорю Івановичу, жителю у наданні земельної ділянки у приватну власність площею 0,0800 га (6-й кілометр), яка знаходиться на території Карпатського національного природного парку (номер кварталу 23, номер виділу 38, 45, Ворохтянського ПНДВ), оскільки Ворохтянська селищна рада не являється розпорядником даних земель.</p>			
<p>6.7. Остапик Ірині Василівні, жительці у наданні земельної ділянки у приватну власність площею 1,25 га яка знаходиться на території Карпатського національного природного парку (номер кварталу 23, номер виділу 37, Ворохтянського ПНДВ), оскільки Ворохтянська селищна рада не являється розпорядником даних земель.</p>			

	6.8. Глущенко Андрію Григоровичу, жителю смт у наданні дозволу на приватизацію земельної ділянки площею 0,15 га, яка знаходиться на території Карпатського національного природного парку (номер кварталу 23, номер виділу 26, Ворохтянського ПНДВ), оскільки Ворохтянська селищна рада не являється розпорядником даних земель.			
	6.9. Гереджук Юлії Анатоліївні, жительці у наданні дозволу на приватизацію земельної ділянки площею 0,15 га, яка знаходиться на території Карпатського національного природного парку (номер кварталу 23, номер виділу 26, Ворохтянського ПНДВ), оскільки Ворохтянська селищна рада не являється розпорядником даних земель.			
	6.10. Ілемському Віталію Петровичу, жителю у наданні (виділенні) земельної ділянки (як учаснику АТО) для будівництва та обслуговування житлового будинку, господарських будівель та споруд та земельної ділянки для ведення особистого селянського господарства в с. Татарів, у зв'язку з відсутністю на даний час вільних земель запасу на території Татарівського старостинського округу Ворохтянської селищної ради та недотриманням вимог ст. 118 Земельного кодексу України.			
п.7	<b>7. Внести зміни:</b>			
	7.1. в п 2.1. рішення сесії Ворохтянської селищної ради від 11.02.2021 № 72-5/2021, виклавши його в такій редакції: «Дати дозвіл Словак Наталії Юріївні, жительці с області на виготовлення проекту землеустрою щодо відведення земельної ділянки з земель комунальної власності площею 0,0837 га для будівництва та обслуговування житлового будинку, господарських будівель та споруд по вул. Заводська у смт. Ворохта.»			
	7.2. в п. 7.1. рішення сесії Ворохтянської селищної ради від 28.05. 2021 № 72-5/2021, виклавши його в такій редакції: «Дати дозвіл Ворохтянській селищній раді, Надвірнянського району, Івано-Франківської області, смт. Ворохта, вул. Д. Галицького, 41 на виготовлення проекту землеустрою щодо відведення земельної ділянки комунальної власності площею 0,2361 га із цільовим призначенням: землі промисловості (11.03. - для розміщення та експлуатації основних, підсобних і допоміжних будівель та споруд будівельних організацій та підприємств), яка розташована по вул. Заводська в			

	сmt Ворохта, з метою продажу на аукціоні.			
	<p>7.3. в п. 7. рішення сесії Татарівської сільської ради від 16.05.2019 року № 176-41/2019, виклавши його в такій редакції:</p> <p>«Дати дозвіл Ворохтянській селищній раді, Надвірнянського району, Івано-Франківської області, сmt. Ворохта, вул. Д. Галицького, 41 на виготовлення технічної документації із землеустрою щодо інвентаризації земельної ділянки, яка розташована за адресою: вул. Незалежності в с. Татарів, орієнтованою площею 0,0738 га із цільовим призначенням: 18.00. - землі загального користування (землі будь-якої категорії, які використовуються як майдани, вулиці, проїзди, шляхи, громадські пасовище, сіножаті, набережні, пляжі, парки, зелені зони, сквери, бульвари, водні об'єкти загального користування, а також інші землі)».</p>			
	<p>7.4. в п. 10. рішення сесії Татарівської сільської ради від 16.05.2019 року № 176-41/2019, виклавши його в такій редакції:</p> <p>«Дати дозвіл Ворохтянській селищній раді, Надвірнянського району, Івано-Франківської області, сmt. Ворохта, вул. Д. Галицького, 41 на виготовлення технічної документації із землеустрою щодо інвентаризації земельної ділянки, яка розташована за адресою: вул. Незалежності в с. Татарів орієнтованою площею 0,0570 га із цільовим призначенням: 03.10. - для будівництва та обслуговування будівель ринкової інфраструктури (адміністративних будинків, офісних приміщень та інших будівель громадської забудови, які використовуються для здійснення підприємницької діяльності та іншої діяльності, пов'язаної з отриманням прибутку)».</p>			
п.8	<p>8. Дати дозвіл на розроблення технічної документації із землеустрою щодо інвентаризації земельної ділянки площею 1,1250 га розташованої в с. Татарів по вул. Незалежності, призначеної для будівництва та обслуговування будівель закладів освіти (код 03.02), на якій розташована Татарівська гімназія Ворохтянської селищної ради, Надвірнянського району, Івано-Франківської області.</p>			
п.9	<p>9. Дати дозвіл Ворохтянській селищній раді, Надвірнянського району, Івано-Франківської області, сmt. Ворохта, вул. Д. Галицького, 41 на виготовлення проекту землеустрою щодо зміни цільового призначення земельної ділянки (кадастровий номер 2611091200:08:001:0001), яка розташована за адресою вул. Курортна в с. Татарів площею 0,4834 га із земель із цільовим призначенням: 01.03. - для ведення особистого селянського господарства в землі рекреаційного призначення: 07.01. - для будівництва та обслуговування об'єктів рекреаційного призначення.</p>			
п.10	<p>10. Дати дозвіл Личковській Марії Миколаївні,</p>			


	жительці на влаштування під'їздної дороги (за власний рахунок) через прибудинкову територію загального користування будинку № 5 по вул. І. Франка в с. Татарів до власного житлового будинку № 8 по вул. І. Франка (колишня адреса – діляниця Башенка, 702), який розміщений на земельній ділянці площею 0,0552 га для будівництва та обслуговування житлового будинку, господарських будівель та споруд.			
11	Про встановлення ставок орендної плати за земельні ділянки комунальної власності на території Ворохтянської селищної територіальної громади			
12	Про встановлення місцевих податків та зборів на території Ворохтянської селищної територіальної громади			
13	Про проведення інвентаризації земель комунальної власності.			
14	Різне 1. за замв. зборн. до нар. деп. 2. за замв. зборн. до міністерства Держполіт.			

П.І.Б.

депутата селищної ради










Гедрурак І. М.

Особистий підпис

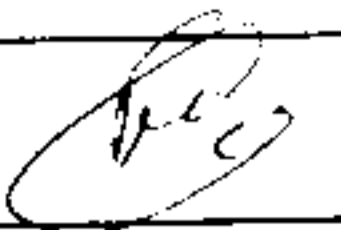

















**БЮЛЕТЕНЬ ПОІМЕННОГО ГОЛОСУВАННЯ**  
 Ворохтянська селищна рада восьмого скликання  
 Дев'ята сесія селищної ради (30.06.2021 р.)








Результати персонального голосування









№	Назва проекту рішення	За	Проти	Утримався
X	Затвердження порядку денного			
1	Про зміни до бюджету Ворохтянської селищної ради на 2021 рік			
2	Про затвердження «Селищної цільової програми попередження дитячої бездоглядності та безпритульності серед дітей, соціального захисту і підтримки дітей-сиріт та дітей, позбавлених батьківського піклування, захисту їх житлових прав на 2021 -2022 роки»			
3	Про затвердження «Комплексної програми інформаційно-аналітичної роботи в інтересах органів державної влади та місцевого самоврядування з протидії проявам терористичного характеру та організованої злочинності, кібербезпека на території Ворохтянської селищної ради на 2021-2023 роки»			
4	Про затвердження розпоряджень селищного голови			
5	Про створення Ланки цивільного захисту			
6	Про створення логопедичного пункту відділу освіти, культури, сім'ї, молоді та спорту Ворохтянської селищної ради та затвердження Положення про логопедичний пункт			
7	Про безоплатну передачу майна із комунальної власності Ворохтянської селищної ради у власність релігійної громади УГКЦ смт Ворохта			
8	Про затвердження Положення про конкурсний відбір суб'єктів оціночної діяльності, загальної чисельності апарату ради та її виконавчих органів.			















9	Про детальне планування територій			
п.1	Дати дозвіл Польовому Володимиру Павловичу, жителю на розроблення детального плану території на земельну ділянку комунальної власності площею 0,0836 га для будівництва та обслуговування житлового будинку господарських будівель та споруд, по вул. Лесі Українки у смт Ворохта.			
п.2	Дати дозвіл Жіляк Ярославу Івановичу, жителю с на розроблення детального плану території на земельну ділянку комунальної власності площею 0,1288 га для будівництва та обслуговування житлового будинку господарських будівель та споруд по вул. Груцулівка у смт Ворохта.			
п.3	Дати дозвіл Варезжкіній Галині Михайлівні, жительці на розроблення детального плану території на земельну ділянку комунальної власності площею 0,1500 га для будівництва та обслуговування житлового будинку господарських будівель та споруд по вул. Грицулівка у смт. Ворохта..			
п.4	Дати дозвіл Молдавчук Юлії Вікторівні, жительці смт району на розроблення детального плану території на власну земельну ділянку (кадастровий номер 2611040300:21:004:0107) площею 0,0900 га для будівництва та обслуговування житлового будинку господарських будівель та споруд по вул. Грицулівка у смт. Ворохта.			
п.5	Дати дозвіл Молдавчук Юлії Вікторівні, жительці смт району на розроблення детального плану території на власну земельну ділянку (кадастровий номер 2611040300:21:004:0103) площею 0,2300 га для будівництва та обслуговування житлового будинку господарських будівель та споруд по вул. Грицулівка у смт. Ворохта.			
п.6	Дати дозвіл Будейчуку Ігорю Васильовичу, жителю смт на розроблення детального плану території на власну земельну ділянку (кадастровий номер 2611040300:21:007:0152) площею 0,8317 га для будівництва та обслуговування житлового будинку господарських будівель та споруд по вул. І. Франка у смт. Ворохта.			
п.7	Дати дозвіл Обласному об'єднанню Церков ЄХБ, Івано-Франківське обласне об'єднання церков євангельських християн-баптистів на розроблення детального плану території на земельну ділянку комунальної власності площею 0,5859 га для будівництва та обслуговування			








	культової споруди (Дому молитви) по вул. Говерляньська у смт Ворохта.			
п.8	Дати дозвіл Келюшко Святославу Олександровичу, жителю на розроблення детального плану території на земельну ділянку комунальної власності площею 0,0782 га для будівництва та обслуговування житлового будинку господарських будівель та споруд по вул. Заводська у смт Ворохта.			
10	Про розгляд земельних питань			
п.1	<b>Затвердити проект землеустрою щодо відведення:</b>			
	1.1. земельної ділянки з земель комунальної власності площею 0,0300 га (кадастровий номер: 2611040300:20:004:0281) для ведення особистого селянського господарства по вул. М. Грушевського у смт Ворохта, Гапонюку Анатолію Миколайовичу, жителю та передати земельну ділянку в приватну власність.			
	1.2. земельної ділянки з земель комунальної власності площею 0,0561 га (кадастровий номер: 2611091200:10:001:0006) для будівництва та обслуговування житлового будинку господарських будівель та споруд по вул. О. Довбуша у с. Татарів, Кіселюк Євдокії Дмитрівні, жительці та передати земельну ділянку в приватну власність.			
	1.3. земельної ділянки з земель комунальної власності площею 0,1084 га (кадастровий номер: 2611040300:21:008:0568) для ведення особистого селянського господарства по вул. І. Франка у смт Ворохта, Бобяк Мирославі Михайлівні, жительці смт та передати земельну ділянку в приватну власність.			
п.2	<b>2. Затвердити проект землеустрою щодо зміни цільового призначення:</b>			
	2.1. земельної ділянки площею 0,4432 га (кадастровий номер: 2611091200:14:016:0003) із земель для ведення особистого селянського господарства, в землі житлової та громадської забудови для будівництва та обслуговування житлового будинку господарських будівель та споруд по вул. М. Косила у с Татарів, Козаченко Світлані Євгенівні, жительці На частину земельної ділянки			

	площею 0,0181 га, накладається обмеження на право проходу та проїзду, відповідно до укладеного договору земельного сервітуту..			
	2.2. земельної ділянки площею 0,6229 га (кадастровий номер: 2611040300:20:007:0018) з земель житлової та громадської забудови для будівництва та обслуговування об'єктів туристичної інфраструктури та закладів громадського харчування, в землі рекреаційного призначення для будівництва та обслуговування об'єктів рекреаційного призначення по вул. Д. Галицького у смт Ворохта, Вжесневський-Котрел Ганні Габріеллі, жительці			
	2.3. земельної ділянки площею 0,0800 га (кадастровий номер: 2611091201:13:001:0004) із земель для ведення особистого селянського господарства, в землі житлової та громадської забудови для будівництва та обслуговування житлового будинку господарських будівель та споруд по вул. Т. Шевченка у с Татарів, Ботьот Юрію Івановичу, жителю			
п.3	<b>3. Дати дозвіл на виготовлення проекту землеустрою щодо відведення:</b>			
	3.1. земельної ділянки з земель комунальної власності площею 0,4250 га для ведення особистого селянського господарства по вул. Лесі Українки у смт Ворохта, Польовому Володимирі Павловичу, жителю смт Проект відведення даної земельної ділянки подати на затвердження селищної ради.			
	3.2. земельної ділянки з земель комунальної власності площею 0,0792 га для ведення особистого селянського господарства по вул. Лесі Українки у смт Ворохта, Польовому Володимирі Павловичу, жителю смт Проект відведення даної земельної ділянки подати на затвердження селищної ради.			
	3.3. земельної ділянки з земель комунальної власності площею 0,2500 га для будівництва та обслуговування житлового будинку господарських будівель та споруд по вул. Миру у с Татарів, Хомин Оксані Степанівні, жительці Проект відведення даної земельної ділянки подати на затвердження селищної ради.			
	3.4. земельної ділянки з земель комунальної власності площею 0,2991 га для ведення особистого селянського господарства по вул. Миру у с Татарів, Хомин Оксані Степанівні, жительці Проект відведення даної земельної ділянки подати на затвердження селищної ради.			

05 ЖБ	3.5. земельної ділянки з земель комунальної власності площею 0,1863 га для ведення особистого селянського господарства по вул. О. Довбуша у с Татарів, Сорохманюку Володимиру Юрійовичу, жителю с Проект відведення даної земельної ділянки подати на затвердження селищної ради.			
	3.6. земельної ділянки з земель комунальної власності площею 0,1502 га для ведення особистого селянського господарства по вул. Д. Галицького у смт Ворохта, Ковальчуку Степану Васильовичу, жителю смт Проект відведення даної земельної ділянки подати на затвердження селищної ради.			
	3.7. земельної ділянки з земель комунальної власності площею 0,1974 га для будівництва та обслуговування житлового будинку господарських будівель та споруд по вул. М. Грушевського у с Татарів, Жиляку Михайлу Івановичу, жителю Проект відведення даної земельної ділянки подати на затвердження селищної ради.			
	3.8. земельної ділянки з земель комунальної власності площею 0,3225 га для ведення особистого селянського господарства по вул. О. Довбуша у с Татарів, Кузьмичу Василю Васильовичу, жителю Проект відведення даної земельної ділянки подати на затвердження селищної ради.			
	3.9. земельної ділянки з земель комунальної власності площею 0,1500 га для сінокосіння по вул. Т. Шевченка у с Татарів, Зелінській Любов Миколаївні, жительці с Проект відведення даної земельної ділянки подати на затвердження селищної ради для надання земельної ділянки в оренду.			
	3.10. земельної ділянки з земель комунальної власності площею 0,2277 га для ведення особистого селянського господарства по вул. Незалежності у с Татарів, Гриценко Ярославу Павловичу, жителю Проект відведення даної земельної ділянки подати на затвердження селищної ради. Відмінити п. 10 та 11 рішення Татарівської сільської ради від 26.03.2010 року за № 147/41/2010.			
	3.11. земельної ділянки з земель комунальної власності площею 0,1500 га для будівництва та обслуговування житлового будинку господарських будівель та споруд по вул. Лесі Українки у смт Ворохта, Гриджук Ганні Василівні, жительці Проект відведення даної земельної ділянки подати на затвердження селищної ради.			
	3.12. земельної ділянки з земель комунальної власності площею 0,1500 га для будівництва та обслуговування житлового будинку господарських будівель та споруд по вул. Лесі Українки у смт Ворохта, Мочерняк Івану Михайловичу, жителю а. Проект відведення даної земельної ділянки подати на затвердження селищної ради.			





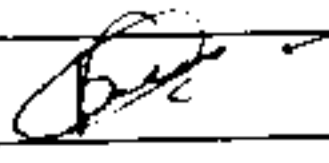
	<p>3.13. земельної ділянки з земель комунальної власності площею 1,6592 га для ведення особистого селянського господарства по вул. Говерляньська у смт Ворохта, Ілितчуку Володимиру Васильовичу, жителю смт          Проект відведення даної земельної ділянки подати на затвердження селищної ради.</p>			
	<p>3.14. земельної ділянки з земель комунальної власності площею 0,0782 га для будівництва та обслуговування житлового будинку, господарських будівель та споруд по вул. Заводська у смт Ворохта, Саранчову Руслану Васильовичу, жителю області та Саранчову Петру Васильовичу, жителю с.          Проект відведення даної земельної ділянки подати на затвердження селищної ради.</p>			
	<p>3.15. земельної ділянки з земель комунальної власності площею 0,0957 га. для обслуговування будівлі Івано-Франківського обласного державного центру туризму і краєзнавства учнівської молоді по вул. Д.Галицького, в смт Ворохта Івано-Франківському обласному державному центру туризму і краєзнавства учнівської молоді Івано-Франківська обл., м. Івано-Франківськ вул. Нечуя-Левицького,19. Проект відведення даної земельної ділянки подати на затвердження селищної ради.</p>			
	<p>3.16. земельної ділянки площею 0,1859 га розташованої в с. Татарів по вул. Незалежності, 27 для будівництва та обслуговування будівель органів державної влади та місцевого самоврядування (для обслуговування будівлі Татарівського старостинського округу). Ворохтянській селищній раді, Надвірнянського району, Івано-Франківської області, смт. Ворохта, вул. Д. Галицького, 41.</p>			
	<p>3.17. земельної ділянки з земель комунальної власності площею 1,0000 га для ведення особистого селянського господарства вул. О. Довбуша (ур. Великий Чертіж) у смт Ворохта, Семчуку Григорію Михайловичу, жителю          Проект відведення даної земельної ділянки подати на затвердження селищної ради.</p>			
	<p>3.18. земельної ділянки з земель комунальної власності площею 0,2500 га для ведення особистого селянського господарства вул. О. Довбуша (ур. Великий Чертіж) у смт Ворохта, Хомин Парасці Яківні, жительці смт          Проект відведення даної земельної ділянки подати на затвердження селищної ради.</p>			
	<p>3.19. земельної ділянки з земель комунальної власності площею 0,2500 га для ведення особистого селянського господарства вул. О. Довбуша (ур. Великий Чертіж) у смт Ворохта, Поляк Парасці Андріївні, жительці смт          Проект відведення даної земельної ділянки подати на затвердження селищної ради.</p>			

	3.20. земельної ділянки з земель комунальної власності площею 0,2500 га для ведення особистого селянського господарства вул. О. Довбуша (ур. Великий Чертіж) у смт Ворохта, Палійчук Марії Григорівні, жительці смт Проект відведення даної земельної ділянки подати на затвердження селищної ради.			
п.4	<b>Затвердити технічну документацію із землеустрою щодо встановлення меж земельної ділянки в натурі (на місцевості) та зміни конфігурації:</b>			
	4.1. земельної ділянки площею 0,1274 га, (кадастровий номер 2611091201:13:015:0039) для ведення особистого селянського господарства по вул. О. Довбуша у с. Татарів, Молдавчуку Онуфрію Онуфрійовичу, жителю			
	4.2. земельної ділянки площею 0,2287 га для будівництва та обслуговування житлового будинку, господарських будівель та споруд по вул. І. Франка у с. Татарів, Микитюку Богдану Михайловичу, жителю смт			
п.5	<b>5. Затвердити акт встановлення межі :</b>			
	5.1. від літери «Є» до літери «А» згідно кадастрового плану земельної ділянки, Хомину Олексію Юрійовичу, жителю складений постійною депутатською комісією з розгляду земельних питань, містобудування і екології від 18.06.2021 року, на земельну ділянку площею 0,8340 га для ведення особистого селянського господарства по вул. Б. Хмельницького у смт Ворохта.			
	5.2. від літери «Г» до літери «А» згідно кадастрового плану земельної ділянки, Михайлюку Мирославу Юрійовичу, жителю складений постійною депутатською комісією з розгляду земельних питань, містобудування і екології від 18.06.2021 року, на земельну ділянку площею 0,3931 га для ведення особистого селянського господарства по вул. І. Франка у смт Ворохта.			
п.6	<b>6. Відмовити:</b>			

<p>6.1. Негрич Мар'яні Іванівні, жительці у наданні (виділенні) земельної ділянки для будівництва та обслуговування житлового будинку, господарських будівель та споруд в смт Ворохта, у зв'язку з відсутністю на даний час вільних земель запасу на території Ворохтянської селищної ради та недотриманням вимог ст. 118 Земельного кодексу України.</p>			
<p>6.2. Шишкіній Надії Ярославівні, жительці у наданні (виділенні) земельної ділянки для будівництва та обслуговування житлового будинку, господарських будівель та споруд в смт Ворохта, у зв'язку з відсутністю на даний час вільних земель запасу на території Ворохтянської селищної ради та недотриманням вимог ст. 118 Земельного кодексу України.</p>			
<p>6.3. Дзем'юк Віталії Сергіївні, жительці у наданні (виділенні) земельної ділянки для будівництва та обслуговування житлового будинку, господарських будівель та споруд в смт Ворохта, у зв'язку з відсутністю на даний час вільних земель запасу на території Ворохтянської селищної ради та недотриманням вимог ст. 118 Земельного кодексу України.</p>			
<p>6.4. Дземюк Михайлу Сергійовичу, жителю у наданні (виділенні) земельної ділянки для будівництва та обслуговування житлового будинку, господарських будівель та споруд в смт Ворохта, у зв'язку з відсутністю на даний час вільних земель запасу на території Ворохтянської селищної ради та недотриманням вимог ст. 118 Земельного кодексу України.</p>			
<p>6.5. Дедерчук Оксані Степанівні, жительці смт у наданні (виділенні) земельної ділянки для будівництва та обслуговування житлового будинку, господарських будівель та споруд в смт Ворохта, у зв'язку з відсутністю на даний час вільних земель запасу на території Ворохтянської селищної ради та недотриманням вимог ст. 118 Земельного кодексу України.</p>			
<p>6.6. Остапику Ігорю Івановичу, жителю у наданні земельної ділянки у приватну власність площею 0,0800 га (6-й кілометр), яка знаходиться на території Карпатського національного природного парку (номер кварталу 23, номер виділу 38, 45, Ворохтянського ПНДВ), оскільки Ворохтянська селищна рада не являється розпорядником даних земель.</p>			
<p>6.7. Остапик Ірині Василівні, жительці у наданні земельної ділянки у приватну власність площею 1,25 га яка знаходиться на території Карпатського національного природного парку (номер кварталу 23, номер виділу 37, Ворохтянського ПНДВ), оскільки Ворохтянська селищна рада не являється розпорядником даних земель.</p>			

	6.8. Глущенко Андрію Григоровичу, жителю смт у наданні дозволу на приватизацію земельної ділянки площею 0,15 га, яка знаходиться на території Карпатського національного природного парку (номер кварталу 23, номер виділу 26, Ворохтянського ПНДВ), оскільки Ворохтянська селищна рада не являється розпорядником даних земель.			
	6.9. Гереджук Юлії Анатоліївні, жительці у наданні дозволу на приватизацію земельної ділянки площею 0,15 га, яка знаходиться на території Карпатського національного природного парку (номер кварталу 23, номер виділу 26, Ворохтянського ПНДВ), оскільки Ворохтянська селищна рада не являється розпорядником даних земель.			
	6.10. Ілемському Віталію Петровичу, жителю у наданні (виділенні) земельної ділянки (як учаснику АТО) для будівництва та обслуговування житлового будинку, господарських будівель та споруд та земельної ділянки для ведення особистого селянського господарства в с. Татарів, у зв'язку з відсутністю на даний час вільних земель запасу на території Татарівського старостинського округу Ворохтянської селищної ради та недотриманням вимог ст. 118 Земельного кодексу України.			
п.7	<b>7. Внести зміни:</b>			
	7.1. в п 2.1. рішення сесії Ворохтянської селищної ради від 11.02.2021 № 72-5/2021, виклавши його в такій редакції: «Дати дозвіл Словак Наталії Юріївні, жительці с області на виготовлення проекту землеустрою щодо відведення земельної ділянки з земель комунальної власності площею 0,0837 га для будівництва та обслуговування житлового будинку, господарських будівель та споруд по вул. Заводська у смт. Ворохта.»			
	7.2. в п. 7.1. рішення сесії Ворохтянської селищної ради від 28.05. 2021 № 72-5/2021, виклавши його в такій редакції: «Дати дозвіл Ворохтянській селищній раді, Надвірнянського району, Івано-Франківської області, смт. Ворохта, вул. Д. Галицького, 41 на виготовлення проекту землеустрою щодо відведення земельної ділянки комунальної власності площею 0,2361 га із цільовим призначенням: землі промисловості (11.03. - для розміщення та експлуатації основних, підсобних і допоміжних будівель та споруд будівельних організацій та підприємств), яка розташована по вул. Заводська в			



	смт Ворохта, з метою продажу на аукціоні.			
	<p>7.3. в п. 7. рішення сесії Татарівської сільської ради від 16.05.2019 року № 176-41/2019, виклавши його в такій редакції:</p> <p>«Дати дозвіл Ворохтянській селищній раді, Надвірнянського району, Івано-Франківської області, смт. Ворохта, вул. Д. Галицького, 41 на виготовлення технічної документації із землеустрою щодо інвентаризації земельної ділянки, яка розташована за адресою: вул. Незалежності в с. Татарів, орієнтованою площею 0,0738 га із цільовим призначенням: 18.00. - землі загального користування (землі будь-якої категорії, які використовуються як майдани, вулиці, проїзди, шляхи, громадські пасовище, сіножаті, набережні, пляжі, парки, зелені зони, сквери, бульвари, водні об'єкти загального користування, а також інші землі)».</p>			
	<p>7.4. в п. 10. рішення сесії Татарівської сільської ради від 16.05.2019 року № 176-41/2019, виклавши його в такій редакції:</p> <p>«Дати дозвіл Ворохтянській селищній раді, Надвірнянського району, Івано-Франківської області, смт. Ворохта, вул. Д. Галицького, 41 на виготовлення технічної документації із землеустрою щодо інвентаризації земельної ділянки, яка розташована за адресою: вул. Незалежності в с. Татарів орієнтованою площею 0,0570 га із цільовим призначенням: 03.10. - для будівництва та обслуговування будівель ринкової інфраструктури (адміністративних будинків, офісних приміщень та інших будівель громадської забудови, які використовуються для здійснення підприємницької діяльності та іншої діяльності, пов'язаної з отриманням прибутку)».</p>			
п.8	8. Дати дозвіл на розроблення технічної документації із землеустрою щодо інвентаризації земельної ділянки площею 1,1250 га розташованої в с. Татарів по вул. Незалежності, призначеної для будівництва та обслуговування будівель закладів освіти (код 03.02), на якій розташована Татарівська гімназія Ворохтянської селищної ради, Надвірнянського району, Івано-Франківської області.			
п.9	9. Дати дозвіл Ворохтянській селищній раді Надвірнянського району, Івано-Франківської області смт. Ворохта, вул. Д. Галицького, 41 на виготовлення проекту землеустрою щодо зміни цільового призначення земельної ділянки (кадастровий номер 2611091200:08:001:0001), яка розташована за адресою вул. Курортна в с. Татарів площею 0,4834 га із земель із цільовим призначенням: 01.03. - для ведення особистого селянського господарства в землі рекреаційного призначення: 07.01. – для будівництва та обслуговування об'єктів рекреаційного призначення.			
п.10	10. Дати дозвіл Личковській Марії Миколаївні,			


	жительці на влаштування під'їздної дороги (за власний рахунок) через прибудинкову територію загального користування будинку № 5 по вул. І.Франка в с. Татарів до власного житлового будинку № 8 по вул. І. Франка (колишня адреса – діляниця Башенка, 702), який розміщений на земельній ділянці площею 0,0552 га для будівництва та обслуговування житлового будинку, господарських будівель та споруд.			
	п.14.2 З запитом звернення звернення до міністерства енергетики			
11	Про встановлення ставок орендної плати за земельні ділянки комунальної власності на території Ворохтянської селищної територіальної громади			
12	Про встановлення місцевих податків та зборів на території Ворохтянської селищної територіальної громади			
13	Про проведення інвентаризації земель комунальної власності.			
14.1	Різне З запитом звернення звернення до катрафічного департаменту Вірджинії В			

П.І.Б.

депутата селищної ради

Білоус І.З

Особистий підпис












**БЮЛЕТЕНЬ ПОІМЕННОГО ГОЛОСУВАННЯ**










Ворохтянська селищна рада восьмого скликання







Дев'ята сесія селищної ради (30.06.2021 р.)









## Результати персонального голосування









№	Назва проекту рішення	За	Проти	Утримався
X	Затвердження порядку денного		—	—
1	Про зміни до бюджету Ворохтянської селищної ради на 2021 рік		—	—
2	Про затвердження «Селищної цільової програми попередження дитячої бездоглядності та безпритульності серед дітей, соціального захисту і підтримки дітей-сиріт та дітей, позбавлених батьківського піклування, захисту їх житлових прав на 2021 -2022 роки»			
3	Про затвердження «Комплексної програми інформаційно-аналітичної роботи в інтересах органів державної влади та місцевого самоврядування з протидії проявам терористичного характеру та організованої злочинності, кібербезпека на території Ворохтянської селищної ради на 2021-2023 роки»			
4	Про затвердження розпоряджень селищного голови			
5	Про створення Ланки цивільного захисту			
6	Про створення логопедичного пункту відділу освіти, культури, сім'ї, молоді та спорту Ворохтянської селищної ради та затвердження Положення про логопедичний пункт			
7	Про безоплатну передачу майна із комунальної власності Ворохтянської селищної ради у власність релігійної громади УГКЦ смт Ворохта			
8	Про затвердження Положення про конкурсний відбір суб'єктів оціночної діяльності, загальної чисельності апарату ради та її виконавчих органів.			

9	Про детальне планування територій			
п.1	Дати дозвіл Польовому Володимиру Павловичу, жителю Хмельницького, 27 на розроблення детального плану території на земельну ділянку комунальної власності площею 0,0836 га для будівництва та обслуговування житлового будинку господарських будівель та споруд, по вул. Лесі Українки у смт Ворохта.			
п.2	Дати дозвіл Жіляк Ярославу Івановичу, жителю с на розроблення детального плану території на земельну ділянку комунальної власності площею 0,1288 га для будівництва та обслуговування житлового будинку господарських будівель та споруд по вул. Груцулівка у смт Ворохта.			
п.3	Дати дозвіл Варежкіній Галині Михайлівні, жительці на розроблення детального плану території на земельну ділянку комунальної власності площею 0,1500 га для будівництва та обслуговування житлового будинку господарських будівель та споруд по вул. Грицулівка у смт. Ворохта..			
п.4	Дати дозвіл Молдавчук Юлії Вікторівні, жительці смт району на розроблення детального плану території на власну земельну ділянку (кадастровий номер 2611040300:21:004:0107) площею 0,0900 га для будівництва та обслуговування житлового будинку господарських будівель та споруд по вул. Грицулівка у смт. Ворохта.			
п.5	Дати дозвіл Молдавчук Юлії Вікторівні, жительці смт району на розроблення детального плану території на власну земельну ділянку (кадастровий номер 2611040300:21:004:0103) площею 0,2300 га для будівництва та обслуговування житлового будинку господарських будівель та споруд по вул. Грицулівка у смт. Ворохта.			
п.6	Дати дозвіл Будейчуку Ігорю Васильовичу, жителю смт на розроблення детального плану території на власну земельну ділянку (кадастровий номер 2611040300:21:007:0152) площею 0,8317 га для будівництва та обслуговування житлового будинку господарських будівель та споруд по вул. І. Франка у смт. Ворохта.			
п.7	Дати дозвіл Обласному об'єднанню Церков ЄХБ, Івано-Франківське обласне об'єднання церков євангельських християн-баптистів на розроблення детального плану території на земельну ділянку комунальної власності площею 0,5859 га для будівництва та обслуговування			







	культової споруди (Дому молитви) по вул. Говерляньська у смт Ворохта.			
п.8	Дати дозвіл Келюшко Святославу Олександровичу, жителю на розроблення детального плану території на земельну ділянку комунальної власності площею 0,0782 га для будівництва та обслуговування житлового будинку господарських будівель та споруд по вул. Заводська у смт Ворохта.			
10	Про розгляд земельних питань			
п.1	<b>Затвердити проект землеустрою щодо відведення:</b>			
	1.1. земельної ділянки з земель комунальної власності площею 0,0300 га (кадастровий номер: 2611040300:20:004:0281) для ведення особистого селянського господарства по вул. М. Грушевського у смт Ворохта, Гапонюку Анатолію Миколайовичу, жителю та передати земельну ділянку в приватну власність.			
	1.2. земельної ділянки з земель комунальної власності площею 0,0561 га (кадастровий номер: 2611091200:10:001:0006) для будівництва та обслуговування житлового будинку господарських будівель та споруд по вул. О. Довбуша у с. Татарів, Кіселюк Євдокії Дмитрівні, жительці та передати земельну ділянку в приватну власність.			
	1.3. земельної ділянки з земель комунальної власності площею 0,1084 га (кадастровий номер: 2611040300:21:008:0568) для ведення особистого селянського господарства по вул. І. Франка у смт Ворохта, Бобяк Мирославі Михайлівні, жительці смт та передати земельну ділянку в приватну власність.			
п.2	<b>2. Затвердити проект землеустрою щодо зміни цільового призначення:</b>			
	2.1. земельної ділянки площею 0,4432 га (кадастровий номер: 2611091200:14:016:0003) із земель для ведення особистого селянського господарства, в землі житлової та громадської забудови для будівництва та обслуговування житлового будинку господарських будівель та споруд по вул. М. Косила у с Татарів, Козаченко Світлані Євгенівні, жительці На частину земельної ділянки			




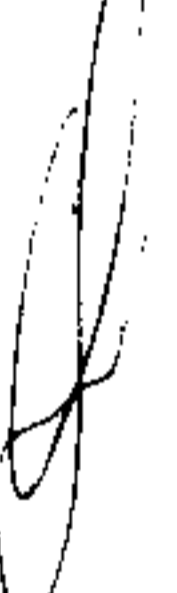



	площею 0,0181 га, накладається обмеження на право проходу та проїзду, відповідно до укладеного договору земельного сервітуту..			
	2.2. земельної ділянки площею 0,6229 га (кадастровий номер: 2611040300:20:007:0018) з земель житлової та громадської забудови для будівництва та обслуговування об'єктів туристичної інфраструктури та закладів громадського харчування, в землі рекреаційного призначення для будівництва та обслуговування об'єктів рекреаційного призначення по вул. Д. Галицького у смт Ворохта, Вжесневський-Котрел Ганні Габріеллі, жителям			
	2.3. земельної ділянки площею 0,0800 га (кадастровий номер: 2611091201:13:001:0004) із земель для ведення особистого селянського господарства, в землі житлової та громадської забудови для будівництва та обслуговування житлового будинку господарських будівель та споруд по вул. Т. Шевченка у с Татарів, <u>Больбот Юрію Івановичу, жителю</u>			
п.3	<b>3. Дати дозвіл на виготовлення проекту землеустрою щодо відведення:</b>			
	3.1. земельної ділянки з земель комунальної власності площею 0,4250 га для ведення особистого селянського господарства по вул. Лесі Українки у смт Ворохта, <u>Польовому Володимиру Павловичу, жителю смт</u> Проект відведення даної земельної ділянки подати на затвердження селищної ради.			
	3.2. земельної ділянки з земель комунальної власності площею 0,0792 га для ведення особистого селянського господарства по вул. Лесі Українки у смт Ворохта, <u>Польовому Володимиру Павловичу, жителю смт</u> Проект відведення даної земельної ділянки подати на затвердження селищної ради.			
	3.3. земельної ділянки з земель комунальної власності площею 0,2500 га для будівництва та обслуговування житлового будинку господарських будівель та споруд по вул. Миру у с Татарів, <u>Хомин Оксані Степанівні, жителям</u> Проект відведення даної земельної ділянки подати на затвердження селищної ради.			
	3.4. земельної ділянки з земель комунальної власності площею 0,2991 га для ведення особистого селянського господарства по вул. Миру у с Татарів, <u>Хомин Оксані Степанівні, жителям</u> Проект відведення даної земельної ділянки подати на затвердження селищної ради.			






<p>3.5. земельної ділянки з земель комунальної власності площею 0,1863 га для ведення <del>особистого селянського</del> <sup>будівництва</sup> господарства по вул. О. Довбуша у с Татарів, Сорохманюку Володимиру Юрійовичу, жителю с . Проект відведення даної земельної ділянки подати на затвердження селищної ради.</p>			
<p>3.6. земельної ділянки з земель комунальної власності площею 0,1502 га для ведення особистого селянського господарства по вул. Д. Галицького у смт Ворохта, Ковальчуку Степану Васильовичу, жителю смт . Проект відведення даної земельної ділянки подати на затвердження селищної ради.</p>			
<p>3.7. земельної ділянки з земель комунальної власності площею 0,1974 га для будівництва та обслуговування житлового будинку господарських будівель та споруд по вул. М. Грушевського у с Татарів, Жиляку Михайлу Івановичу, жителю . Проект відведення даної земельної ділянки подати на затвердження селищної ради.</p>			
<p>3.8. земельної ділянки з земель комунальної власності площею 0,3225 га для ведення особистого селянського господарства по вул. О. Довбуша у с Татарів, Кузьмичу Василю Васильовичу, жителю . Проект відведення даної земельної ділянки подати на затвердження селищної ради.</p>			
<p>3.9. земельної ділянки з земель комунальної власності площею 0,1500 га для сінокосіння по вул. Т. Шевченка у с Татарів, Зелінській Любов Миколаївні, жительці с . Проект відведення даної земельної ділянки подати на затвердження селищної ради для надання земельної ділянки в оренду.</p>			
<p>3.10. земельної ділянки з земель комунальної власності площею 0,2277 га для ведення особистого селянського господарства по вул. Незалежності у с Татарів, Гриценко Ярославу Павловичу, жителю . Проект відведення даної земельної ділянки подати на затвердження селищної ради. Відмінити п. 10 та 11 рішення Татарівської сільської ради від 26.03.2010 року за № 147/41/2010.</p>			
<p>3.11. земельної ділянки з земель комунальної власності площею 0,1500 га для будівництва та обслуговування житлового будинку господарських будівель та споруд по вул. Лесі Українки у смт Ворохта, Гридчук Ганні Василівні, жительці . Проект відведення даної земельної ділянки подати на затвердження селищної ради.</p>			
<p>3.12. земельної ділянки з земель комунальної власності площею 0,1500 га для будівництва та обслуговування житлового будинку господарських будівель та споруд по вул. Лесі Українки у смт Ворохта, Мочерняк Івану Михайловичу, жителю . а. Проект відведення даної земельної ділянки подати на затвердження селищної ради.</p>			





	<p>3.13. земельної ділянки з земель комунальної власності площею 1,6592 га для ведення особистого селянського господарства по вул. Говерлянська у смт Ворохта, Ілітчуку Володимирі Васильовичу, жителю смт          Проект відведення даної земельної ділянки подати на затвердження селищної ради.</p>			
	<p>3.14. земельної ділянки з земель комунальної власності площею 0,0782 га для будівництва та обслуговування житлового будинку, господарських будівель та споруд по вул. Заводська у смт Ворохта, Саранчову Руслану Васильовичу, жителю          області та Саранчову Петру Васильовичу, жителю с. області. Проект відведення даної земельної ділянки подати на затвердження селищної ради.</p>			
	<p>3.15. земельної ділянки з земель комунальної власності площею 0,0957 га. для обслуговування будівлі Івано-Франківського обласного державного центру туризму і краєзнавства учнівської молоді по вул. Д.Галицького, в смт Ворохта Івано-Франківському обласному державному центру туризму і краєзнавства учнівської молоді Івано-Франківська обл., м. Івано-Франківськ вул. Нечуя-Левицького,19. Проект відведення даної земельної ділянки подати на затвердження селищної ради.</p>	—		
	<p>3.16. земельної ділянки площею 0,1859 га розташованої в с. Татарів по вул. Незалежності, 27 для будівництва та обслуговування будівель органів державної влади та місцевого самоврядування (для обслуговування будівлі Татарівського старостинського округу), Ворохтянській селищній раді, Надвірнянського району, Івано-Франківської області, смт. Ворохта, вул. Д. Галицького, 41.</p>			
	<p>3.17. земельної ділянки з земель комунальної власності площею 1,0000 га для ведення особистого селянського господарства вул. О. Довбуша (ур. Великий Чертіж) у смт Ворохта, Семчуку Григорію Михайловичу, жителю          Проект відведення даної земельної ділянки подати на затвердження селищної ради.</p>	—	—	
	<p>3.18. земельної ділянки з земель комунальної власності площею 0,2500 га для ведення особистого селянського господарства вул. О. Довбуша (ур. Великий Чертіж) у смт Ворохта, Хомин Парасці Яківні, жительці смт          Проект відведення даної земельної ділянки подати на затвердження селищної ради.</p>	—	—	
	<p>3.19. земельної ділянки з земель комунальної власності площею 0,2500 га для ведення особистого селянського господарства вул. О. Довбуша (ур. Великий Чертіж) у смт Ворохта, Поляк Парасці Андріївні, жительці смт          Проект відведення даної земельної ділянки подати на затвердження селищної ради.</p>			











	3.20. земельної ділянки з земель комунальної власності площею 0,2500 га для ведення особистого селянського господарства вул. О. Довбуша (ур. Великий Чертіж) у смт Ворохта, Палійчук Марії Григорівні, жительці смт Проект відведення даної земельної ділянки подати на затвердження селищної ради.			
п.4	<b>Затвердити технічну документацію із землеустрою щодо встановлення меж земельної ділянки в натурі (на місцевості) та зміни конфігурації:</b>			
	4.1. земельної ділянки площею 0,1274 га, (кадастровий номер 2611091201:13:015:0039) для ведення особистого селянського господарства по вул. О. Довбуша у с. Татарів, Молдавчуку Онуфрію Онуфрійовичу, жителю			
	4.2. земельної ділянки площею 0,2287 га для будівництва та обслуговування житлового будинку, господарських будівель та споруд по вул. І. Франка у с. Татарів, Микитюку Богдану Михайловичу, жителю смт			
п.5	<b>5. Затвердити акт встановлення межі :</b>			
	5.1. від літери «Є» до літери «А» згідно кадастрового плану земельної ділянки, Хомина Олексію Юрійовичу, жителю складений постійною депутатською комісією з розгляду земельних питань, містобудування і екології від 18.06.2021 року, на земельну ділянку площею 0,8340 га для ведення особистого селянського господарства по вул. Б. Хмельницького у смт Ворохта.			
	5.2. від літери «Г» до літери «А» згідно кадастрового плану земельної ділянки, Михайлюку Мирославу Юрійовичу, жителю складений постійною депутатською комісією з розгляду земельних питань, містобудування і екології від 18.06.2021 року, на земельну ділянку площею 0,3931 га для ведення особистого селянського господарства по вул. І. Франка у смт Ворохта.			
п.6	<b>6. Відмовити:</b>			

<p>6.1. Негрич Мар'яні Іванівні, жительці у наданні (виділенні) земельної ділянки для будівництва та обслуговування житлового будинку, господарських будівель та споруд в смт Ворохта, у зв'язку з відсутністю на даний час вільних земель запасу на території Ворохтянської селищної ради та недотриманням вимог ст. 118 Земельного кодексу України.</p>			
<p>6.2. Шишкіній Надії Ярославівні, жительці у наданні (виділенні) земельної ділянки для будівництва та обслуговування житлового будинку, господарських будівель та споруд в смт Ворохта, у зв'язку з відсутністю на даний час вільних земель запасу на території Ворохтянської селищної ради та недотриманням вимог ст. 118 Земельного кодексу України.</p>			
<p>6.3. Дзем'юк Віталії Сергіївні, жительці у наданні (виділенні) земельної ділянки для будівництва та обслуговування житлового будинку, господарських будівель та споруд в смт Ворохта, у зв'язку з відсутністю на даний час вільних земель запасу на території Ворохтянської селищної ради та недотриманням вимог ст. 118 Земельного кодексу України.</p>			
<p>6.4. Дзем'юк Михайлу Сергійовичу, жителю у наданні (виділенні) земельної ділянки для будівництва та обслуговування житлового будинку, господарських будівель та споруд в смт Ворохта, у зв'язку з відсутністю на даний час вільних земель запасу на території Ворохтянської селищної ради та недотриманням вимог ст. 118 Земельного кодексу України.</p>			
<p>6.5. Дедерчук Оксані Степанівні, жительці смт у наданні (виділенні) земельної ділянки для будівництва та обслуговування житлового будинку, господарських будівель та споруд в смт Ворохта, у зв'язку з відсутністю на даний час вільних земель запасу на території Ворохтянської селищної ради та недотриманням вимог ст. 118 Земельного кодексу України.</p>			
<p>6.6. Остапику Ігорю Івановичу, жителю у наданні земельної ділянки у приватну власність площею 0,0800 га (6-й кілометр), яка знаходиться на території Карпатського національного природного парку (номер кварталу 23, номер виділу 38, 45, Ворохтянського ПНДВ), оскільки Ворохтянська селищна рада не являється розпорядником даних земель.</p>			
<p>6.7. Остапик Ірині Василівні, жительці у наданні земельної ділянки у приватну власність площею 1,25 га яка знаходиться на території Карпатського національного природного парку (номер кварталу 23, номер виділу 37, Ворохтянського ПНДВ), оскільки Ворохтянська селищна рада не являється розпорядником даних земель.</p>			

	6.8. Глущенко Андрію Григоровичу, жителю смт у наданні дозволу на приватизацію земельної ділянки площею 0,15 га, яка знаходиться на території Карпатського національного природного парку (номер кварталу 23, номер виділу 26, Ворохтянського ПНДВ), оскільки Ворохтянська селищна рада не являється розпорядником даних земель.		-	
	6.9. Гереджук Юлії Анатоліївні, жительці у наданні дозволу на приватизацію земельної ділянки площею 0,15 га, яка знаходиться на території Карпатського національного природного парку (номер кварталу 23, номер виділу 26, Ворохтянського ПНДВ), оскільки Ворохтянська селищна рада не являється розпорядником даних земель.		-	-
	6.10. Ілемському Віталію Петровичу, жителю у наданні (виділенні) земельної ділянки (як учаснику АТО) для будівництва та обслуговування житлового будинку, господарських будівель та споруд та земельної ділянки для ведення особистого селянського господарства в с. Татарів, у зв'язку з відсутністю на даний час вільних земель запасу на території Татарівського старостинського округу Ворохтянської селищної ради та недотриманням вимог ст. 118 Земельного кодексу України.		-	-
п.7	<b>7. Внести зміни:</b>			
	7.1. в п 2.1. рішення сесії Ворохтянської селищної ради від 11.02.2021 № 72-5/2021, виклавши його в такій редакції: «Дати дозвіл Словак Наталії Юріївні, жительці с області на виготовлення проекту землеустрою щодо відведення земельної ділянки з земель комунальної власності площею 0,0837 га для будівництва та обслуговування житлового будинку, господарських будівель та споруд по вул. Заводська у смт. Ворохта.»		-	-
	7.2. в п. 7.1. рішення сесії Ворохтянської селищної ради від 28.05. 2021 № 72-5/2021, виклавши його в такій редакції: «Дати дозвіл Ворохтянській селищній раді, Надвірнянського району, Івано-Франківської області, смт. Ворохта, вул. Д. Галицького, 41 на виготовлення проекту землеустрою щодо відведення земельної ділянки комунальної власності площею 0,2361 га із цільовим призначенням: землі промисловості (11.03. - для розміщення та експлуатації основних, підсобних і допоміжних будівель та споруд будівельних організацій та підприємств), яка розташована по вул. Заводська в	-	-	

	сmt Ворохта, з метою продажу на аукціоні.			
	7.3. в п. 7. рішення сесії Татарівської сільської ради від 16.05.2019 року № 176-41/2019, виклавши його в такій редакції: «Дати дозвіл Ворохтянській селищній раді, Надвірнянського району, Івано-Франківської області, сmt. Ворохта, вул. Д. Галицького, 41 на виготовлення технічної документації із землеустрою щодо інвентаризації земельної ділянки, яка розташована за адресою: вул. Незалежності в с. Татарів, орієнтованою площею 0,0738 га із цільовим призначенням: 18.00. - землі загального користування (землі будь-якої категорії, які використовуються як майдани, вулиці, проїзди, шляхи, громадські пасовище, сіножаті, набережні, пляжі, парки, зелені зони, сквери, бульвари, водні об'єкти загального користування, а також інші землі)».		-	-
	7.4. в п. 10. рішення сесії Татарівської сільської ради від 16.05.2019 року № 176-41/2019, виклавши його в такій редакції: «Дати дозвіл Ворохтянській селищній раді, Надвірнянського району, Івано-Франківської області, сmt. Ворохта, вул. Д. Галицького, 41 на виготовлення технічної документації із землеустрою щодо інвентаризації земельної ділянки, яка розташована за адресою: вул. Незалежності в с. Татарів орієнтованою площею 0,0570 га із цільовим призначенням: 03.10. - для будівництва та обслуговування будівель ринкової інфраструктури (адміністративних будинків, офісних приміщень та інших будівель громадської забудови, які використовуються для здійснення підприємницької діяльності та іншої діяльності, пов'язаної з отриманням прибутку)».		-	-
п.8	8. Дати дозвіл на розроблення технічної документації із землеустрою щодо інвентаризації земельної ділянки площею 1,1250 га розташованої в с. Татарів по вул. Незалежності, призначеної для будівництва та обслуговування будівель закладів освіти (код 03.02), на якій розташована Татарівська гімназія Ворохтянської селищної ради, Надвірнянського району, Івано-Франківської області.		-	-
п.9	9. Дати дозвіл Ворохтянській селищній раді Надвірнянського району, Івано-Франківської області, сmt. Ворохта, вул. Д. Галицького, 41 на виготовлення проекту землеустрою щодо зміни цільового призначення земельної ділянки (кадастровий номер 2611091200:08:001:0001), яка розташована за адресою вул. Курортна в с. Татарів площею 0,4834 га із земель із цільовим призначенням: 01.03. - для ведення особистого селянського господарства в землі рекреаційного призначення: 07.01. - для будівництва та обслуговування об'єктів рекреаційного призначення.		-	✓
п.10	10. Дати дозвіл Личковській Марії Миколаївні,			

	жительці на влаштування підїзної дороги (за власний рахунок) через прибудинкову територію загального користування будинку № 5 по вул. І.Франка в с. Татарів до власного житлового будинку № 8 по вул. І. Франка (колишня адреса – діляниця Башценка, 702), який розміщений на земельній ділянці площею 0,0552 га для будівництва та обслуговування житлового будинку, господарських будівель та споруд.		—	—
11	Про встановлення ставок орендної плати за земельні ділянки комунальної власності на території Ворохтянської селищної територіальної громади		—	—
12	Про встановлення місцевих податків та зборів на території Ворохтянської селищної територіальної громади		—	—
13	Про проведення інвентаризації земель комунальної власності.		—	—
14/1	Різне <i>ze zatverdzeniem so narodnoho</i>		—	
14/2	<i>Звернення зирейти до меколомі</i>		—	—
			—	—

П.І.Б.  
депутата селищної ради 

Особистий підпис 