














































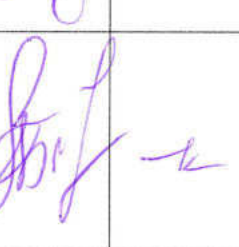





















БЮЛЕТЕНЬ ПОІМЕННОГО ГОЛОСУВАННЯ










Ворохтянська селищна рада восьмого скликання
Тридцять перша сесія селищної ради (14.09.2023 р.)
Результати персонального голосування



















№	Назва проекту рішення	За	Проти	Утримався
X	Затвердження порядку денного			
1	Про затвердження звіту про виконання бюджету Ворохтянської селищної ради за перше півріччя 2023 року			
2	Про зміни до бюджету Ворохтянської селищної ради на 2023 рік			
3	Про затвердження Стратегії розвитку системи освіти Ворохтянської селищної ради Надвірнянського району Івано-Франківської області на 2023-2027 роки			
4	Про затвердження Стратегії розвитку Ворохтянського ліцею Ворохтянської селищної ради Надвірнянського району Івано-Франківської області на 2023-2027 роки			
5	Про затвердження Положення про порядок використання шкільних автобусів			
6	Про надання згоди на списання водонапірної башти			
7	Про налагодження партнерської співпраці між Ворохтянською селищною громадою та гміною Госьцино Колобжезького повіту Західнопоморського воєводства Республіки Польща			
8	Про підтримку впровадження сервісів єдиної платформи місцевої електронної демократії (e-DEM)			
9	Про внесення змін до рішення № 36- 3/2020 від 30.12.2020 року «Про затвердження комплексної цільової соціальної програми запобігання виникнення надзвичайних ситуацій природного і техногенного характеру та підвищення рівня готовності оперативно-рятувальної служби цивільного захисту на території Ворохтянської територіальної громади до дій за призначенням на 2021-2025 роки			



















10	Про затвердження розпоряджень селищного голови			
11	Про дострокове припинення повноважень депутата селищної ради			
12	Про демонтаж самовільно встановлених шлагбаумів			
13	Про внесення змін до Генерального плану с. Татарів			
14	Про надання дозволу на відведення земельних ділянок для обслуговування ЛЕП - 110 «Ямна –Ворохта			
15	Про детальне планування територій			
п.1	Дати дозвіл на розроблення детального плану території			
	1.1 Рибчук Марії Іванівні, жительці на земельну ділянку приватної власності площею 0,4100 га кадастровий номер: 2611040300:21:002:0205, з метою зміни цільового призначення - для будівництва та обслуговування житлового будинку, господарських будівель і споруд (присадибна ділянка) по вул. Б. Хмельницького у смт Ворохта			
	1.2. Пінчуку Володимиру Вікторовичу, жителю на земельну ділянку приватної власності площею 0,7220 га кадастровий номер: 2611040300:21:008:0081, з метою зміни цільового призначення - для будівництва та обслуговування житлового будинку, господарських будівель і споруд (присадибна ділянка) по вул. Говерлянська у смт Ворохта.			
	1.3. Макійчуку Юрію Юрійовичу, жителю на земельну ділянку приватної власності площею 0,1977 га кадастровий номер: 2611040300:21:008:0526, з метою зміни цільового призначення - для реконструкції нежитлового приміщення (майстерня) по вул. Д. Галицького у смт Ворохта.			
	1.4. Санкович Марії Василівні, жительці на земельну ділянку приватної власності площею 0,0148 га кадастровий номер: 2611040300:20:006:0125, з метою зміни цільового призначення - для будівництва та обслуговування будівель торгівлі по вул. Д. Галицького, у смт Ворохта.			
	1.5. Хомин Олексію Васильовичу, жителю на земельну ділянку приватної власності площею 0,0148 га			



















	кадастровий номер: 2611040300:20:006:0124, з метою зміни цільового призначення - для будівництва та обслуговування будівель торгівлі по вул. Д. Галицького, у смт Ворохта.	<i>[Signature]</i>	<i>[Signature]</i>	<i>[Signature]</i>
	1.6. Запухляк Ользі Миколаївні, жительці на земельну ділянку комунальної власності площею 0,0256 га (кадастровий номер: 2611040300:20:006:0094), з метою проведення реконструкції будівлі - для обслуговування автостанції та кафе по вул. Д. Галицького у смт Ворохта.	<i>[Signature]</i>	<i>[Signature]</i>	<i>[Signature]</i>
	1.7. Якуб'як Марії Федорівні, жительці на земельну ділянку приватної власності площею 0,2549 га кадастровий номер: 2611040300:21:008:0233, з метою зміни цільового призначення - для будівництва та обслуговування будівель торгівлі по вул. Миру в смт Ворохта.	<i>[Signature]</i>	<i>[Signature]</i>	<i>[Signature]</i>
	1.8. ПБКФ «Оксамит», адреса місця реєстрації: смт Ворохта, вул. Д. Галицького, 31 на земельну ділянку комунальної власності площею 0,1410 га, з метою реконструкції промисло-продуктового ринку та визначення цільового призначення земель - для будівництва та обслуговування будівель торгівлі по вул. Д. Галицького 29А в смт Ворохта.	<i>[Signature]</i>	<i>[Signature]</i>	<i>[Signature]</i>
	1.9. Ігнат'єву Василю Григоровичу, жителю на земельну ділянку площею 0,1834 га кадастровий номер: 2611040300:20:001:0220 з метою зміни цільового призначення - для будівництва та обслуговування житлового будинку, господарських будівель і споруд (присадибна ділянка) по вул. Лесі Українки у смт Ворохта.	<i>[Signature]</i>	<i>[Signature]</i>	<i>[Signature]</i>
п.2	Затвердити детальний план території:	<i>[Signature]</i>	<i>[Signature]</i>	<i>[Signature]</i>
	2.1. земельної ділянки площею 0,6692 га для будівництва та обслуговування житлового будинку, господарських будівель і споруд (присадибна ділянка) по вул. Говерляньська в смт Ворохта, за рахунок земель приватної власності (кадастровий номер: 2611040300:20:001:0030), Шлемку Івану Васильовичу, жителю	<i>[Signature]</i>	<i>[Signature]</i>	<i>[Signature]</i>
	2.2. земельної ділянки площею 0,3398 га для будівництва та обслуговування житлового будинку, господарських будівель і споруд (присадибна ділянка) по вул. О. Довбуша в смт Ворохта, за рахунок земель приватної власності (кадастровий номер: 2611040300:20:003:0058), Капурі Володимирі Володимировичу, жителю	<i>[Signature]</i>	<i>[Signature]</i>	<i>[Signature]</i>
	2.3. земельної ділянки площею 0,0700 га для будівництва та обслуговування об'єктів туристичної інфраструктури по вул. Д. Галицького в смт Ворохта, за рахунок земель приватної власності (кадастровий номер:	<i>[Signature]</i>	<i>[Signature]</i>	<i>[Signature]</i>













	2611040300:20:006:0131), Савчуку Дмитру Богдановичу, жителю			
	2.4. земельної ділянки площею 0,7949 га для обслуговування приміщень лісопильного цеху по вул. Д. Галицького в смт Ворохта, за рахунок земель приватної власності (кадастровий номер: 2611040300:21:008:0473), Редьку Олександрю Олеговичу, жителю			
	2.5. земельної ділянки площею 0,1320 га для будівництва та обслуговування житлового будинку, господарських будівель та споруд по вул. М. Грушевського у смт Ворохта, за рахунок земель приватної власності (кадастровий номер: 2611040300:20:005:0206), Івановій Анастасії Дмитрівні, жительці			
	2.6. земельної ділянки площею 0,1693 га для будівництва та обслуговування житлового будинку, господарських будівель та споруд по вул. Говерляньська у смт Ворохта за рахунок земель приватної власності (кадастровий номер 2611040300:21:008:0076), Ваврику Олександрю Степановичу, жителю			
16	Про розгляд земельних питань			
п.1	Затвердити технічну документацію із землеустрою щодо встановлення меж земельної ділянки в натурі (на місцевості):			
	1.1. земельної ділянки площею 0,1500 га для будівництва та обслуговування житлового будинку, господарських будівель та споруд по вул. І. Франка у смт Ворохта, Солотовському Василю Миколайовичу, жителю			
	та передати земельну ділянку у власність.			
	1.2. земельної ділянки площею 0,1160 га для будівництва та обслуговування житлового будинку, господарських будівель та споруд по вул. Д. Галицького у смт Ворохта, Поп'юк Марії Григорівні, жительці			
	та передати земельну ділянку у власність.			
	1.3. земельної ділянки площею 0,1500 га кадастровий номер: 2611040300:21:006:0144 для будівництва та обслуговування житлового будинку, господарських будівель та споруд по вул. Грицулівка у смт Ворохта,			

	Семань Михайлу Михайловичу, жителю та передати земельну ділянку у власність.		+	+
	1.4. земельної ділянки площею 0,1500 га для будівництва та обслуговування житлового будинку, господарських будівель та споруд по вул. І. Франка у смт Ворохта, Чабану Івану Петровичу, жителюта передати земельну ділянку у власність.		+	+
	1.5. земельної ділянки площею 0,1500 га кадастровий номер: 2611040300:21:002:0206 для будівництва та обслуговування житлового будинку, господарських будівель та споруд по вул. Б. Хмельницького, 31 у смт Ворохта, Стручку Василю Васильовичу, жителю та передати земельну ділянку у власність.		+	+
	1.6. земельної ділянки площею 0,1353 га кадастровий номер: 2611040300:20:004:0305 для будівництва та обслуговування житлового будинку, господарських будівель та споруд по вул. М. Грушевського, 8А у смт Ворохта, Жупник Василю Федорівні, жителямта передати земельну ділянку у власність.		+	+
	1.7. земельної ділянки площею 0,2458 га кадастровий номер: 2611091201:13:015:0052 для будівництва та обслуговування житлового будинку, господарських будівель та споруд по вул. Гірська у с. Татарів, Слободянюк Олені Леонідівні, жителямта передати земельну ділянку у власність.		+	+
	1.8. земельної ділянки площею 0,1471 га кадастровий номер: 2611040300:21:002:0207 для будівництва та обслуговування житлового будинку, господарських будівель та споруд по вул. С. Височана, 62 у смт Ворохта, Попович Наталії Юріївні, жителям смт та передати земельну ділянку у власність.		+	+
	1.9. земельної ділянки площею 0,2500 га кадастровий номер: 2611091201:13:013:0137 для будівництва та обслуговування житлового будинку, господарських будівель та споруд по вул. О. Довбуша, 26 у с. Татарів, Халапенко Василю Дмитровичу, жителю та передати земельну ділянку у власність.		+	+
	1.10. земельної ділянки площею 0,2500 га кадастровий номер: 2611091201:13:013:0138 для будівництва та обслуговування житлового будинку, господарських будівель та споруд по вул. О. Довбуша, 20 (колишня вул. Незалежності, 686) у с. Татарів, Халапенко Світлані Тарасівні, жителямта передати земельну ділянку у власність.		+	+
	1.11. земельної ділянки площею 0,1300 га кадастровий номер: 2611040300:20:001:0077 для ведення особистого селянського господарства по вул. О. Довбуша у смт Ворохта, Чайці Тамарі Миколаївні, жителямта передати земельну ділянку у власність.		+	+

	1.12. земельної ділянки площею 0,2645 га кадастровий номер: 2611040300:21:008:0477 для ведення особистого селянського господарства по вул. О. Довбуша у смт Ворохта, Чайці Тамарі Миколаївні, жительці			
п.2	Затвердити проект землеустрою щодо зміни цільового призначення:			
	2.1. земельної ділянки площею 0,6692 га (кадастровий номер: 2611040300:20:001:0030) із земель для ведення особистого селянського господарства у землі житлової та громадської забудови (для будівництва та обслуговування житлового будинку, господарських будівель та споруд) по вул. Говерляньська у смт Ворохта, Шлемку Івану Васильовичу жителю			
	2.2. земельної ділянки площею 0,4001 га (кадастровий номер: 2611091201:13:011:0160) із земель для ведення особистого селянського господарства у землі житлової та громадської забудови (для будівництва та обслуговування житлового будинку, господарських будівель та споруд) по вул. І. Франка у с. Татарів, Струтинській Ярославі Іванівні жительці			
	2.3. земельної ділянки площею 0,1079 га (кадастровий номер: 2611091201:14:008:0116) із земель для ведення особистого селянського господарства у землі житлової та громадської забудови (для будівництва та обслуговування житлового будинку, господарських будівель та споруд) по вул. Пігівська у с. Татарів, Івашиної Світлани Дмитрівні, жительці			
	2.4. земельної ділянки площею 0,1202 га (кадастровий номер: 2611091201:14:007:0085) із земель для ведення особистого селянського господарства у землі житлової та громадської забудови (для будівництва та обслуговування житлового будинку, господарських будівель та споруд) по вул. Пігівська у с. Татарів, Кириленку Михайлу Валентиновичу, жителю			
	2.5. земельної ділянки площею 0,1300 га (кадастровий номер: 2611091201:13:006:0096) із земель для будівництва та обслуговування об'єктів рекреаційного призначення у землі громадської забудови (для будівництва та обслуговування об'єктів туристичної інфраструктури та закладів громадського харчування) по вул. Т. Шевченка у с. Татарів, Мулик Анні Костянтинівні жительці			
	2.6. земельної ділянки площею 0,2855 га (кадастровий номер: 2611091201:13:006:0021) із земель для будівництва та обслуговування об'єктів рекреаційного призначення у землі громадської забудови (для будівництва та обслуговування житлового будинку, господарських			

	будівель та споруд) по вул. Т. Шевченка у с. Татарів, Мулик Анні Костянтинівні, жительці			
	2.7. земельної ділянки площею 0,0511 га (кадастровий номер: 2611091201:13:006:0097) із земель для будівництва та обслуговування об'єктів рекреаційного призначення у землі житлової та громадської забудови (для будівництва та обслуговування житлового будинку, господарських будівель та споруд) по вул. Т. Шевченка у с. Татарів, Мулик Анні Костянтинівні, жительці			
	2.8. земельної ділянки площею 0,3072 га (кадастровий номер: 2611091201:13:006:0001) із земель для ведення особистого селянського господарства у землі житлової та громадської забудови (для будівництва та обслуговування об'єктів туристичної інфраструктури та закладів громадського харчування по вул. Т. Шевченка у с. Татарів, Бородайку Павлу Костянтиновичу, жителю			
	2.9. земельної ділянки площею 0,3398 га (кадастровий номер: 2611040300:20:003:0058) із земель для ведення особистого селянського господарства у землі житлової та громадської забудови (для будівництва та обслуговування житлового будинку, господарських будівель та споруд) по вул. О. Довбуша у смт Ворохта, Капурі Володимирі Володимировичу жителю			
	2.10. земельної ділянки площею 0,1320 га кадастровий номер: 2611040300:20:005:0206 із земель для ведення особистого селянського господарства у землі житлової та громадської забудови (для будівництва та обслуговування житлового будинку, господарських будівель та споруд) по вул. М. Грушевського у смт Ворохта, Івановій Анастасії Дмитрівні, жительці			
	2.11. земельної ділянки площею 0,1693 га (кадастровий номер 2611040300:21:008:0076) із земель для ведення особистого селянського господарства у землі житлової та громадської забудови (для будівництва та обслуговування житлового будинку, господарських будівель та споруд) по вул. Говерляньська у смт Ворохта, Ваврику Олександрі Степановичу, жителю			
п.3	Дати дозвіл на виготовлення проекту землеустрою щодо відведення:			
	3.1. земельної ділянки з земель комунальної власності площею 0,1100 га для сінокосіння і випасання худоби			

	(код 01.08.) по вул. Д. Галицького у смт Ворохта, Тодоруку Петру Михайловичу жителю Проект відведення даної земельної ділянки подати на затвердження селищної ради для надання в оренду.			
	3.2. земельної ділянки в оренду з земель комунальної власності площею 0,1419 га по вул. Д. Галицького, 26А у смт Ворохта для розміщення, будівництва, експлуатації та обслуговування будівель і споруд об'єктів передачі електричної енергії (для обслуговування будинку лінійного поста), АТ «Прикарпаттяобленерго», юридична адреса: м. Івано-Франківськ, вул. Індустріальна, 34. Проект відведення даної земельної ділянки подати на затвердження селищної ради для надання в оренду			
п.4	Припинити термін дії договору оренди земельної ділянки, укладеного 20.07.2022 року між Ворохтянською селищною радою та ТДВ «Івано-Франківське обласне підприємство автобусних станцій», юридична адреса: м. Івано-Франківськ, вул. Залізнична, 30 на земельну ділянку площею 0,0256 га (кадастровий номер: 2611040300:20:006:0094) у зв'язку з відчуженням об'єкту нерухомого майна (будівлі), згідно договору купівлі-продажу автобусної станції від 11.05.2023 року та закінченням терміну договору оренди, на який його було укладено (до 20.07.2023 року).			
п.5	Укласти із Запухляк Ольгою Миколаївною, жителькою договір оренди на земельну ділянку площею 0,0256 га (кадастровий номер: 2611040300:20:006:0094) для обслуговування автобусної станції з реконструкцією кафе, по вул. Д.Галицького смт Ворохта терміном на _____ років.			
п.6	Затвердити проект землеустрою щодо відведення земельної ділянки з земель комунальної власності площею 0,0957 га (кадастровий номер: 2611040300:20:006:0137) для обслуговування будівлі Івано-Франківського обласного державного центру туризму і краєзнавства учнівської молоді по вул. Д.Галицького, 8 в смт Ворохта, Івано-Франківському обласному державному центру туризму і краєзнавства учнівської молоді, юридична адреса: м. Івано-Франківськ вул. Нечуя-Левицького,19 та передати ділянку в постійне користування.			
п.7	Затвердити Ворохтянській селищній раді Надвірнянського району, Івано-Франківської обл., юридична адреса: смт Ворохта, вул. Д. Галицького, 41 технічну документацію із землеустрою щодо інвентаризації земель комунальної власності на земельну ділянку площею 0,2350 га (кадастровий номер: 2611040300:20:003:0119) (03.08. - для будівництва та			

	обслуговування об'єкті туристичної інфраструктури та закладів громадського харчування), що розташована за адресою: по вул. Д. Галицького в смт. Ворохта.			
п.8	Відмовити Аншукову Володимиру Сергійовичу, жителюу наданні дозволу на виготовлення проекту землеустрою щодо відведення земельної ділянки в оренду з земель комунальної власності площею 0,3513 га по вул. О. Довбуша у смт Ворохта для сінокосіння та випасання худоби, відповідно до пункту 3 статті 123 Земельного кодексу України, а також дана ділянка знаходиться у користуванні громадян.			
п.9	Дозволити Тисячній Оксані Дмитрівні, жительці змінити місце розташування тимчасової споруди (МАФу), яка розташована на території НСБ «Заросляк» по вул. Говерляньська в смт Ворохта на територію комунальної власності (земельна ділянка за кадастровим номером: 2611040300:21:008:0608), та розмістити ТС позаду тимчасових споруд Вазарук Г. та Щербанюк М., зі збереженням розміру ТС згідно паспорта прив'язки та відведеної площі земельної ділянки 0,0026 га.			
п.10	Дати дозвіл Головному управлінню Державної служби України з надзвичайних ситуацій в Івано-Франківській області, в особі Аварійно-рятувального загону спеціального призначення Головного управління Державної служби України з надзвичайних ситуацій в Івано-Франківській області (код ЄДРПОУ 08588725), адреса: м. Івано-Франківськ, вул. Б. Хмельницького, 92А, на виготовлення проекту землеустрою щодо відведення земельної ділянки площею 0,0500 га для будівництва адміністративної будівлі з гаражними приміщеннями пошуково-рятувального відділення по вул. Говерляньська у смт Ворохта. Проект землеустрою щодо відведення даної земельної ділянки подати на затвердження селищної ради для передачі ділянки в постійне користування			
17	Про звернення до Кабінету Міністрів України про виконання Указу Президента України від 23.02.2010 № 215/2010 «Про розширення території Карпатського національного природного парку»			

18	Різне			

[Handwritten signature in purple ink, illegible]

П.І.Б.

Депутат селищної ради










[Handwritten signature]













Особистий підпис







[Handwritten signature]







БЮЛЕТЕНЬ ПОІМЕННОГО ГОЛОСУВАННЯ









Ворохтянська селищна рада восьмого скликання
Тридцять перша сесія селищної ради (14.09.2023 р.)
Результати персонального голосування








№	Назва проекту рішення	За	Проти	Утримався
X	Затвердження порядку денного			
1	Про затвердження звіту про виконання бюджету Ворохтянської селищної ради за перше півріччя 2023 року			
2	Про зміни до бюджету Ворохтянської селищної ради на 2023 рік			
3	Про затвердження Стратегії розвитку системи освіти Ворохтянської селищної ради Надвірнянського району Івано-Франківської області на 2023-2027 роки			
4	Про затвердження Стратегії розвитку Ворохтянського ліцею Ворохтянської селищної ради Надвірнянського району Івано-Франківської області на 2023-2027 роки			
5	Про затвердження Положення про порядок використання шкільних автобусів			
6	Про надання згоди на списання водонапірної башти			
7	Про налагодження партнерської співпраці між Ворохтянською селищною громадою та гміною Госьцино Колобжегського повіту Західнопоморського воєводства Республіки Польща			
8	Про підтримку впровадження сервісів єдиної платформи місцевої електронної демократії (e-DEM)			
9	Про внесення змін до рішення № 36- 3/2020 від 30.12.2020 року «Про затвердження комплексної цільової соціальної програми запобігання виникнення надзвичайних ситуацій природного і техногенного характеру та підвищення рівня готовності оперативно-рятувальної служби цивільного захисту на території Ворохтянської територіальної громади до дій за призначенням на 2021-2025 роки			





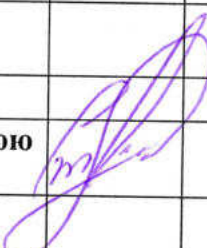
10	Про затвердження розпоряджень селищного голови		
11	Про дострокове припинення повноважень депутата селищної ради		
12	Про демонтаж самовільно встановлених шлагбаумів		
13	Про внесення змін до Генерального плану с. Татарів		
14	Про надання дозволу на відведення земельних ділянок для обслуговування ЛЕП - 110 «Ямна –Ворохта		
15	Про детальне планування територій		
п.1	Дати дозвіл на розроблення детального плану території		
	1.1 Рибчук Марії Іванівні, жительці на земельну ділянку приватної власності площею 0,4100 га кадастровий номер: 2611040300:21:002:0205, з метою зміни цільового призначення - для будівництва та обслуговування житлового будинку, господарських будівель і споруд (присадибна ділянка) по вул. Б. Хмельницького у смт Ворохта		
	1.2. Пінчуку Володимиру Вікторовичу, жителю на земельну ділянку приватної власності площею 0,7220 га кадастровий номер: 2611040300:21:008:0081, з метою зміни цільового призначення - для будівництва та обслуговування житлового будинку, господарських будівель і споруд (присадибна ділянка) по вул. Говерляньська у смт Ворохта.		
	1.3. Макійчуку Юрію Юрійовичу, жителю на земельну ділянку приватної власності площею 0,1977 га кадастровий номер: 2611040300:21:008:0526, з метою зміни цільового призначення - для реконструкції нежитлового приміщення (майстерня) по вул. Д. Галицького у смт Ворохта.		
	1.4. Санкович Марії Василівні, жительці на земельну ділянку приватної власності площею 0,0148 га кадастровий номер: 2611040300:20:006:0125, з метою зміни цільового призначення - для будівництва та обслуговування будівель торгівлі по вул. Д. Галицького, у смт Ворохта.		
	1.5. Хомин Олексію Васильовичу, жителю на земельну ділянку приватної власності площею 0,0148 га		







	кадастровий номер: 2611040300:20:006:0124, з метою зміни цільового призначення - для будівництва та обслуговування будівель торгівлі по вул. Д. Галицького, у смт Ворохта.			
	1.6. Запухляк Ользі Миколаївні, жительці на земельну ділянку комунальної власності площею 0,0256 га (кадастровий номер: 2611040300:20:006:0094), з метою проведення реконструкції будівлі - для обслуговування автостанції та кафе по вул. Д. Галицького у смт Ворохта.			
	1.7. Якуб'як Марії Федорівні, жительці на земельну ділянку приватної власності площею 0,2549 га кадастровий номер: 2611040300:21:008:0233, з метою зміни цільового призначення - для будівництва та обслуговування будівель торгівлі по вул. Миру в смт Ворохта.			
	1.8. ПВКФ «Оksamит», адреса місця реєстрації: смт Ворохта, вул. Д. Галицького, 31 на земельну ділянку комунальної власності площею 0,1410 га, з метою реконструкції промисло-продуктового ринку та визначення цільового призначення земель - для будівництва та обслуговування будівель торгівлі по вул. Д. Галицького 29А в смт Ворохта.			
	1.9. Ігнат'єву Василю Григоровичу, жителю на земельну ділянку площею 0,1834 га кадастровий номер: 2611040300:20:001:0220 з метою зміни цільового призначення - для будівництва та обслуговування житлового будинку, господарських будівель і споруд (присадибна ділянка) по вул. Лесі Українки у смт Ворохта.			
п.2	Затвердити детальний план території:			
	2.1. земельної ділянки площею 0,6692 га для будівництва та обслуговування житлового будинку, господарських будівель і споруд (присадибна ділянка) по вул. Говерлянська в смт Ворохта, за рахунок земель приватної власності (кадастровий номер: 2611040300:20:001:0030), Шлемку Івану Васильовичу, жителю			
	2.2. земельної ділянки площею 0,3398 га для будівництва та обслуговування житлового будинку, господарських будівель і споруд (присадибна ділянка) по вул. О. Довбуша в смт Ворохта, за рахунок земель приватної власності (кадастровий номер: 2611040300:20:003:0058), Капурі Володимирі Володимировичу, жителю			
	2.3. земельної ділянки площею 0,0700 га для будівництва та обслуговування об'єктів туристичної інфраструктури по вул. Д. Галицького в смт Ворохта, за рахунок земель приватної власності (кадастровий номер:			





	2611040300:20:006:0131), Савчуку Дмитру Богдановичу, жителю		
	2.4. земельної ділянки площею 0,7949 га для обслуговування приміщень лісопилного цеху по вул. Д. Галицького в смт Ворохта, за рахунок земель приватної власності (кадастровий номер: 2611040300:21:008:0473), Редьку Олександрю Олександровичу, жителю		
	2.5. земельної ділянки площею 0,1320 га для будівництва та обслуговування житлового будинку, господарських будівель та споруд по вул. М. Грушевського у смт Ворохта, за рахунок земель приватної власності (кадастровий номер: 2611040300:20:005:0206), Івановій Анастасії Дмитрівні, жительці та Васи́лінській Іванні Іванівні, жительці		
	2.6. земельної ділянки площею 0,1693 га для будівництва та обслуговування житлового будинку, господарських будівель та споруд по вул. Говерляньська у смт Ворохта за рахунок земель приватної власності (кадастровий номер 2611040300:21:008:0076), Ваврику Олександрю Степановичу, жителю		
16	Про розгляд земельних питань		
п.1	Затвердити технічну документацію із землеустрою щодо встановлення меж земельної ділянки в натурі (на місцевості):		
	1.1. земельної ділянки площею 0,1500 га для будівництва та обслуговування житлового будинку, господарських будівель та споруд по вул. І. Франка у смт Ворохта, Солотовському Василю Миколайовичу, жителю та передати земельну ділянку у власність.		
	1.2. земельної ділянки площею 0,1160 га для будівництва та обслуговування житлового будинку, господарських будівель та споруд по вул. Д. Галицького у смт Ворохта, Поп'юк Марії Григорівні, жительці та передати земельну ділянку у власність.		
	1.3. земельної ділянки площею 0,1500 га кадастровий номер: 2611040300:21:006:0144 для будівництва та обслуговування житлового будинку, господарських будівель та споруд по вул. Грицулівка у смт Ворохта.		

Семань Михайлу Михайловичу, жителю та передати земельну ділянку у власність.			
1.4. земельної ділянки площею 0,1500 га для будівництва та обслуговування житлового будинку, господарських будівель та споруд по вул. І. Франка у смт Ворохта, Чабану Івану Петровичу, жителюта передати земельну ділянку у власність.			
1.5. земельної ділянки площею 0,1500 га кадастровий номер: 2611040300:21:002:0206 для будівництва та обслуговування житлового будинку, господарських будівель та споруд по вул. Б. Хмельницького, 31 у смт Ворохта, Стручуку Василю Васильовичу, жителю та передати земельну ділянку у власність.			
1.6. земельної ділянки площею 0,1353 га кадастровий номер: 2611040300:20:004:0305 для будівництва та обслуговування житлового будинку, господарських будівель та споруд по вул. М. Грушевського, 8А у смт Ворохта, Жупник Василю Федорівні, жительціта передати земельну ділянку у власність.			
1.7. земельної ділянки площею 0,2458 га кадастровий номер: 2611091201:13:015:0052 для будівництва та обслуговування житлового будинку, господарських будівель та споруд по вул. Гірська у с. Татарів, Слободянюк Олені Леонідівні, жительціта передати земельну ділянку у власність.			
1.8. земельної ділянки площею 0,1471 га кадастровий номер: 2611040300:21:002:0207 для будівництва та обслуговування житлового будинку, господарських будівель та споруд по вул. С. Височана, 62 у смт Ворохта, Попович Наталії Юріївні, жительці смт та передати земельну ділянку у власність.			
1.9. земельної ділянки площею 0,2500 га кадастровий номер: 2611091201:13:013:0137 для будівництва та обслуговування житлового будинку, господарських будівель та споруд по вул. О. Довбуша, 26 у с. Татарів, Халапенко Василю Дмитровичу, жителю та передати земельну ділянку у власність.			
1.10. земельної ділянки площею 0,2500 га кадастровий номер: 2611091201:13:013:0138 для будівництва та обслуговування житлового будинку, господарських будівель та споруд по вул. О. Довбуша, 20 (колишня вул. Незалежності, 686) у с. Татарів, Халапенко Світлані Тарасівні, жительціта передати земельну ділянку у власність.			
1.11. земельної ділянки площею 0,1300 га кадастровий номер: 2611040300:20:001:0077 для ведення особистого селянського господарства по вул. О. Довбуша у смт Ворохта, Чайці Тамарі Миколаївні, жительці			

	1.12. земельної ділянки площею 0,2645 га кадастровий номер: 2611040300:21:008:0477 для ведення особистого селянського господарства по вул. О. Довбуша у смт Ворохта, Чайці Тамарі Миколаївні, жительці			
п.2	Затвердити проект землеустрою щодо зміни цільового призначення:			
	2.1. земельної ділянки площею 0,6692 га (кадастровий номер: 2611040300:20:001:0030) із земель для ведення особистого селянського господарства у землі житлової та громадської забудови (для будівництва та обслуговування житлового будинку, господарських будівель та споруд) по вул. Говерлянська у смт Ворохта, Шлемку Івану Васильовичу жителю			
	2.2. земельної ділянки площею 0,4001 га (кадастровий номер: 2611091201:13:011:0160) із земель для ведення особистого селянського господарства у землі житлової та громадської забудови (для будівництва та обслуговування житлового будинку, господарських будівель та споруд) по вул. І. Франка у с. Татарів, Струтинській Ярославі Іванівні жительці			
	2.3. земельної ділянки площею 0,1079 га (кадастровий номер: 2611091201:14:008:0116) із земель для ведення особистого селянського господарства у землі житлової та громадської забудови (для будівництва та обслуговування житлового будинку, господарських будівель та споруд) по вул. Пігівська у с. Татарів, Івашиної Світлани Дмитрівні, жительці			
	2.4. земельної ділянки площею 0,1202 га (кадастровий номер: 2611091201:14:007:0085) із земель для ведення особистого селянського господарства у землі житлової та громадської забудови (для будівництва та обслуговування житлового будинку, господарських будівель та споруд) по вул. Пігівська у с. Татарів, Кириленку Михайлу Валентиновичу, жителю			
	2.5. земельної ділянки площею 0,1300 га (кадастровий номер: 2611091201:13:006:0096) із земель для будівництва та обслуговування об'єктів рекреаційного призначення у землі громадської забудови (для будівництва та обслуговування об'єктів туристичної інфраструктури та закладів громадського харчування) по вул. Т. Шевченка у с. Татарів, Мулик Анні Костянтинівні жительці			
	2.6. земельної ділянки площею 0,2855 га (кадастровий номер: 2611091201:13:006:0021) із земель для будівництва та обслуговування об'єктів рекреаційного призначення у землі громадської забудови (для будівництва та обслуговування житлового будинку, господарських			











	будівель та споруд) по вул. Т. Шевченка у с. Татарів, Мулик Анні Костянтинівні, жительці			
	2.7. земельної ділянки площею 0,0511 га (кадастровий номер: 2611091201:13:006:0097) із земель для будівництва та обслуговування об'єктів рекреаційного призначення у землі житлової та громадської забудови (для будівництва та обслуговування житлового будинку, господарських будівель та споруд) по вул. Т. Шевченка у с. Татарів, Мулик Анні Костянтинівні, жительці			
	2.8. земельної ділянки площею 0,3072 га (кадастровий номер: 2611091201:13:006:0001) із земель для ведення особистого селянського господарства у землі житлової та громадської забудови (для будівництва та обслуговування об'єктів туристичної інфраструктури та закладів громадського харчування по вул. Т. Шевченка у с. Татарів, Бородайку Павлу Костянтиновичу, жителю			
	2.9. земельної ділянки площею 0,3398 га (кадастровий номер: 2611040300:20:003:0058) із земель для ведення особистого селянського господарства у землі житлової та громадської забудови (для будівництва та обслуговування житлового будинку, господарських будівель та споруд) по вул. О. Довбуша у смт Ворохта, Капурі Володимирі Володимировичу жителю			
	2.10. земельної ділянки площею 0,1320 га кадастровий номер: 2611040300:20:005:0206 із земель для ведення особистого селянського господарства у землі житлової та громадської забудови (для будівництва та обслуговування житлового будинку, господарських будівель та споруд) по вул. М. Грушевського у смт Ворохта, Івановій Анастасії Дмитрівні, жительці та Васи́лінській Іванні Іванівні, жительці			
	2.11. земельної ділянки площею 0,1693 га (кадастровий номер 2611040300:21:008:0076) із земель для ведення особистого селянського господарства у землі житлової та громадської забудови (для будівництва та обслуговування житлового будинку, господарських будівель та споруд) по вул. Говерляньська у смт Ворохта, Ваврику Олександрі Степановичу, жителю			
п.3	Дати дозвіл на виготовлення проекту землеустрою щодо відведення:			
	3.1. земельної ділянки з земель комунальної власності площею 0,1100 га для сінокосіння і випасання худоби			












	(код 01.08.) по вул. Д. Галицького у смт Ворохта, Тодоруку Петру Михайловичу жителю Проект відведення даної земельної ділянки подати на затвердження селищної ради для надання в оренду.			
	3.2. земельної ділянки в оренду з земель комунальної власності площею 0,1419 га по вул. Д. Галицького, 26А у смт Ворохта для розміщення, будівництва, експлуатації та обслуговування будівель і споруд об'єктів передачі електричної енергії (для обслуговування будинку лінійного поста), АТ «Прикарпаттяобленерго», юридична адреса: м. Івано-Франківськ, вул. Індустріальна, 34. Проект відведення даної земельної ділянки подати на затвердження селищної ради для надання в оренду			
п.4	Припинити термін дії договору оренди земельної ділянки, укладеного 20.07.2022 року між Ворохтянською селищною радою та ТДВ «Івано-Франківське обласне підприємство автобусних станцій», юридична адреса: м. Івано-Франківськ, вул. Залізнична, 30 на земельну ділянку площею 0,0256 га (кадастровий номер: 2611040300:20:006:0094) у зв'язку з відчуженням об'єкту нерухомого майна (будівлі), згідно договору купівлі-продажу автобусної станції від 11.05.2023 року та закінченням терміну договору оренди, на який його було укладено (до 20.07.2023 року).			
п.5	Укласти із Запухляк Ольгою Миколаївною, жителькою договір оренди на земельну ділянку площею 0,0256 га (кадастровий номер: 2611040300:20:006:0094) для обслуговування автобусної станції з реконструкцією кафе, по вул. Д.Галицького смт Ворохта терміном на <u>1</u> років.			
п.6	Затвердити проект землеустрою щодо відведення земельної ділянки з земель комунальної власності площею 0,0957 га (кадастровий номер: 2611040300:20:006:0137) для обслуговування будівлі Івано-Франківського обласного державного центру туризму і краєзнавства учнівської молоді по вул. Д.Галицького, 8 в смт Ворохта, Івано-Франківському обласному державному центру туризму і краєзнавства учнівської молоді, юридична адреса: м. Івано-Франківськ вул. Нечуя-Левицького, 19 та передати ділянку в постійне користування.			
п.7	Затвердити Ворохтянській селищній раді Надвірнянського району, Івано-Франківської обл., юридична адреса: смт Ворохта, вул. Д. Галицького, 41 технічну документацію із землеустрою щодо інвентаризації земель комунальної власності на земельну ділянку площею 0,2350 га (кадастровий номер: 2611040300:20:003:0119) (03.08. - для будівництва та			



	обслуговування об'єкті туристичної інфраструктури та закладів громадського харчування), що розташована за адресою: по вул. Д. Галицького в смт. Ворохта.			
п.8	Відмовити Аншукову Володимиру Сергійовичу, жителюу наданні дозволу на виготовлення проекту землеустрою щодо відведення земельної ділянки в оренду з земель комунальної власності площею 0,3513 га по вул. О. Довбуша у смт Ворохта для сінокосіння та випасання худоби, відповідно до пункту 3 статті 123 Земельного кодексу України, а також дана ділянка знаходиться у користуванні громадян.			
п.9	Дозволити Тисячній Оксані Дмитрівні, жительці змінити місце розташування тимчасової споруди (МАФу), яка розташована на території НСБ «Заросляк» по вул. Говерлянська в смт Ворохта на територію комунальної власності (земельна ділянка за кадастровим номером: 2611040300:21:008:0608), та розмістити ТС позаду тимчасових споруд Вазарук Г. та Щербанюк М., зі збереженням розміру ТС згідно паспорта прив'язки та відведеної площі земельної ділянки 0,0026 га.			
п.10	Дати дозвіл Головному управлінню Державної служби України з надзвичайних ситуацій в Івано-Франківській області, в особі Аварійно-рятувального загону спеціального призначення Головного управління Державної служби України з надзвичайних ситуацій в Івано-Франківській області (код ЄДРПОУ 08588725), адреса: м. Івано-Франківськ, вул. Б. Хмельницького, 92А, на виготовлення проекту землеустрою щодо відведення земельної ділянки площею 0,0500 га для будівництва адміністративної будівлі з гаражними приміщеннями пошуково-рятувального відділення по вул. Говерлянська у смт Ворохта. Проект землеустрою щодо відведення даної земельної ділянки подати на затвердження селищної ради для передачі ділянки в постійне користування			
17	Про звернення до Кабінету Міністрів України про виконання Указу Президента України від 23.02.2010 № 215/2010 «Про розширення території Карпатського національного природного парку»			







БЮЛЕТЕНЬ ПОІМЕННОГО ГОЛОСУВАННЯ









Ворохтянська селищна рада восьмого скликання
Тридцять перша сесія селищної ради (14.09.2023 р.)
Результати персонального голосування







№	Назва проекту рішення	За	Проти	Утримався
X	Затвердження порядку денного		—	—
1	Про затвердження звіту про виконання бюджету Ворохтянської селищної ради за перше півріччя 2023 року		—	—
2	Про зміни до бюджету Ворохтянської селищної ради на 2023 рік		—	—
3	Про затвердження Стратегії розвитку системи освіти Ворохтянської селищної ради Надвірнянського району Івано-Франківської області на 2023-2027 роки		—	—
4	Про затвердження Стратегії розвитку Ворохтянського ліцею Ворохтянської селищної ради Надвірнянського району Івано-Франківської області на 2023-2027 роки	—	—	
5	Про затвердження Положення про порядок використання шкільних автобусів		—	—
6	Про надання згоди на списання водонапірної башти		—	—
7	Про налагодження партнерської співпраці між Ворохтянською селищною громадою та гміною Гоешино Колобжезького повіту Західнопоморського воєводства Республіки Польща		—	—
8	Про підтримку впровадження сервісів єдиної платформи місцевої електронної демократії (e-DEM)		—	—
9	Про внесення змін до рішення № 36- 3/2020 від 30.12.2020 року «Про затвердження комплексної цільової соціальної програми запобігання виникнення надзвичайних ситуацій природного і техногенного характеру та підвищення рівня готовності оперативно-рятувальної служби цивільного захисту на території Ворохтянської територіальної громади до дій за призначенням на 2021-2025 роки		—	—







10	Про затвердження розпоряджень селищного голови		—	—
11	Про дострокове припинення повноважень депутата селищної ради		—	—
12	Про демонтаж самовільно встановлених шлагбаумів		—	—
13	Про внесення змін до Генерального плану с. Татарів		—	—
14	Про надання дозволу на відведення земельних ділянок для обслуговування ЛЕП - 110 «Ямна –Ворохта	—	—	
15	Про детальне планування території		—	—
п.1	Дати дозвіл на розроблення детального плану території			
	1.1 Рибчук Марії Іванівні, жительці на земельну ділянку приватної власності площею 0,4100 га кадастровий номер: 2611040300:21:002:0205, з метою зміни цільового призначення - для будівництва та обслуговування житлового будинку, господарських будівель і споруд (присадибна ділянка) по вул. Б. Хмельницького у смт Ворохта		—	—
	1.2. Пінчуку Володимиру Вікторовичу, жителю на земельну ділянку приватної власності площею 0,7220 га кадастровий номер: 2611040300:21:008:0081, з метою зміни цільового призначення - для будівництва та обслуговування житлового будинку, господарських будівель і споруд (присадибна ділянка) по вул. Говерлянська у смт Ворохта.		—	—
	1.3. Макійчуку Юрію Юрійовичу, жителю на земельну ділянку приватної власності площею 0,1977 га кадастровий номер: 2611040300:21:008:0526, з метою зміни цільового призначення - для реконструкції нежитлового приміщення (майстерня) по вул. Д. Галицького у смт Ворохта.		—	—
	1.4. Санкович Марії Василівні, жительці на земельну ділянку приватної власності площею 0,0148 га кадастровий номер: 2611040300:20:006:0125, з метою зміни цільового призначення - для будівництва та обслуговування будівель торгівлі по вул. Д. Галицького, у смт Ворохта.		—	—
	1.5. Хомин Олексію Васильовичу, жителю на земельну ділянку приватної власності площею 0,0148 га		—	—






	кадастровий номер: 2611040300:20:006:0124, з метою зміни цільового призначення - для будівництва та обслуговування будівель торгівлі по вул. Д. Галицького, у смт Ворохта.			
	1.6. Запухляк Ользі Миколаївні, жительці на земельну ділянку комунальної власності площею 0,0256 га (кадастровий номер: 2611040300:20:006:0094), з метою проведення реконструкції будівлі - для обслуговування автостанції та кафе по вул. Д. Галицького у смт Ворохта.		—	—
	1.7. Якуб'як Марії Федорівні, жительці на земельну ділянку приватної власності площею 0,2549 га кадастровий номер: 2611040300:21:008:0233, з метою зміни цільового призначення будівель торгівлі для будівництва та обслуговування будівель торгівлі по вул. Миру в смт Ворохта.		—	—
	1.8. ПМКФ «Оксамит», адреса місця реєстрації: смт Ворохта, вул. Д. Галицького, 31 на земельну ділянку комунальної власності площею 0,1410 га , з метою реконструкції промисло-продуктового ринку та визначення цільового призначення земель - для будівництва та обслуговування будівель торгівлі по вул. Д. Галицького 29А в смт Ворохта.		—	—
	1.9. Ігнат'єву Василю Григоровичу, жителю на земельну ділянку площею 0,1834 га кадастровий номер: 2611040300:20:001:0220 з метою зміни цільового призначення - для будівництва та обслуговування житлового будинку, господарських будівель і споруд (присадибна ділянка) по вул. Лесі Українки у смт Ворохта.		—	—
п.2	Затвердити детальний план території:			
	2.1. земельної ділянки площею 0,6692 га для будівництва та обслуговування житлового будинку, господарських будівель і споруд (присадибна ділянка) по вул. Говерляньська в смт Ворохта, за рахунок земель приватної власності (кадастровий номер: 2611040300:20:001:0030), Шлемку Івану Васильовичу, жителю		—	—
	2.2. земельної ділянки площею 0,3398 га для будівництва та обслуговування житлового будинку, господарських будівель і споруд (присадибна ділянка) по вул. О. Довбуша в смт Ворохта, за рахунок земель приватної власності (кадастровий номер: 2611040300:20:003:0058), Капурі Володимирі Володимировичу, жителю		—	—
	2.3. земельної ділянки площею 0,0700 га для будівництва та обслуговування об'єктів туристичної інфраструктури по вул. Д. Галицького в смт Ворохта, за рахунок земель приватної власності (кадастровий номер:		—	—






	2611040300:20:006:0131), Савчуку Дмитру Богдановичу, жителю			
	2.4. земельної ділянки площею 0,7949 га для обслуговування приміщень лісопильного цеху по вул. Д. Галицького в смт Ворохта, за рахунок земель приватної власності (кадастровий номер: 2611040300:21:008:0473), Редьку Олександрю Олеговичу, жителю		—	—
	2.5. земельної ділянки площею 0,1320 га для будівництва та обслуговування житлового будинку, господарських будівель та споруд по вул. М. Грушевського у смт Ворохта, за рахунок земель приватної власності (кадастровий номер: 2611040300:20:005:0206), Івановій Анастасії Дмитрівні, жительці		—	—
	2.6. земельної ділянки площею 0,1693 га для будівництва та обслуговування житлового будинку, господарських будівель та споруд по вул. Говерляньська у смт Ворохта за рахунок земель приватної власності (кадастровий номер 2611040300:21:008:0076), Ваврику Олександрю Степановичу, жителю		—	—
16	Про розгляд земельних питань			
п.1	Затвердити технічну документацію із землеустрою щодо встановлення меж земельної ділянки в натурі (на місцевості):			
	1.1. земельної ділянки площею 0,1500 га для будівництва та обслуговування житлового будинку, господарських будівель та споруд по вул. І. Франка у смт Ворохта, Солотовському Василю Миколайовичу, жителю		—	—
	та передати земельну ділянку у власність.			
	1.2. земельної ділянки площею 0,1160 га для будівництва та обслуговування житлового будинку, господарських будівель та споруд по вул. Д. Галицького у смт Ворохта, Поп'юк Марії Григорівні, жительці		—	—
	та передати земельну ділянку у власність.			
	1.3. земельної ділянки площею 0,1500 га кадастровий номер: 2611040300:21:006:0144 для будівництва та обслуговування житлового будинку, господарських будівель та споруд по вул. Грицулівка у смт Ворохта,		—	—

Семань Михайлу Михайловичу, жителю та передати земельну ділянку у власність.			
1.4. земельної ділянки площею 0,1500 га для будівництва та обслуговування житлового будинку, господарських будівель та споруд по вул. І. Франка у смт Ворохта, Чабану Івану Петровичу, жителю та передати земельну ділянку у власність.		—	—
1.5. земельної ділянки площею 0,1500 га кадастровий номер: 2611040300:21:002:0206 для будівництва та обслуговування житлового будинку, господарських будівель та споруд по вул. Б. Хмельницького, 31 у смт Ворохта, Стручуку Василю Васильовичу, жителю та передати земельну ділянку у власність.		—	—
1.6. земельної ділянки площею 0,1353 га кадастровий номер: 2611040300:20:004:0305 для будівництва та обслуговування житлового будинку, господарських будівель та споруд по вул. М. Грушевського, 8А у смт Ворохта, Жупник Василю Федорівні, жительці та передати земельну ділянку у власність.		—	—
1.7. земельної ділянки площею 0,2458 га кадастровий номер: 2611091201:13:015:0052 для будівництва та обслуговування житлового будинку, господарських будівель та споруд по вул. Гірська у с. Татарів, Слободянюк Олені Леонідівні, жительці та передати земельну ділянку у власність.		—	—
1.8. земельної ділянки площею 0,1471 га кадастровий номер: 2611040300:21:002:0207 для будівництва та обслуговування житлового будинку, господарських будівель та споруд по вул. С. Височана, 62 у смт Ворохта, Попович Наталії Юріївні, жительці смт та передати земельну ділянку у власність.		—	—
1.9. земельної ділянки площею 0,2500 га кадастровий номер: 2611091201:13:013:0137 для будівництва та обслуговування житлового будинку, господарських будівель та споруд по вул. О. Довбуша, 26 у с. Татарів, Халапенко Василю Дмитровичу, жителю та передати земельну ділянку у власність.		—	—
1.10. земельної ділянки площею 0,2500 га кадастровий номер: 2611091201:13:013:0138 для будівництва та обслуговування житлового будинку, господарських будівель та споруд по вул. О. Довбуша, 20 (колишня вул. Незалежності, 686) у с. Татарів, Халапенко Світлані Тарасівні, жительці та передати земельну ділянку у власність.		—	—
1.11. земельної ділянки площею 0,1300 га кадастровий номер: 2611040300:20:001:0077 для ведення особистого селянського господарства по вул. О. Довбуша у смт Ворохта, Чайці Тамарі Миколаївні, жительці та передати земельну ділянку у власність.		—	—

	1.12. земельної ділянки площею 0,2645 га кадастровий номер: 2611040300:21:008:0477 для ведення особистого селянського господарства по вул. О. Довбуша у смт Ворохта, Чайці Тамарі Миколаївні, жительці		—	—
п.2	Затвердити проєкт землеустрою щодо зміни цільового призначення:			
	2.1. земельної ділянки площею 0,6692 га (кадастровий номер: 2611040300:20:001:0030) із земель для ведення особистого селянського господарства у землі житлової та громадської забудови (для будівництва та обслуговування житлового будинку, господарських будівель та споруд) по вул. Говерлянська у смт Ворохта, Шлемку Івану Васильовичу жителю		—	—
	2.2. земельної ділянки площею 0,4001 га (кадастровий номер: 2611091201:13:011:0160) із земель для ведення особистого селянського господарства у землі житлової та громадської забудови (для будівництва та обслуговування житлового будинку, господарських будівель та споруд) по вул. І. Франка у с. Татарів, Струтинській Ярославі Іванівні жительці		—	—
	2.3. земельної ділянки площею 0,1079 га (кадастровий номер: 2611091201:14:008:0116) із земель для ведення особистого селянського господарства у землі житлової та громадської забудови (для будівництва та обслуговування житлового будинку, господарських будівель та споруд) по вул. Пігівська у с. Татарів, Івашиної Світлани Дмитрівні, жительці		—	—
	2.4. земельної ділянки площею 0,1202 га (кадастровий номер: 2611091201:14:007:0085) із земель для ведення особистого селянського господарства у землі житлової та громадської забудови (для будівництва та обслуговування житлового будинку, господарських будівель та споруд) по вул. Пігівська у с. Татарів, Кириленку Михайлу Валентиновичу, жителю		—	—
	2.5. земельної ділянки площею 0,1300 га (кадастровий номер: 2611091201:13:006:0096) із земель для будівництва та обслуговування об'єктів рекреаційного призначення у землі громадської забудови (для будівництва та обслуговування об'єктів туристичної інфраструктури та закладів громадського харчування) по вул. Т. Шевченка у с. Татарів, Мулик Анні Костянтинівні жительці		—	—
	2.6. земельної ділянки площею 0,2855 га (кадастровий номер: 2611091201:13:006:0021) із земель для будівництва та обслуговування об'єктів рекреаційного призначення у землі громадської забудови (для будівництва та обслуговування житлового будинку, господарських			

	будівель та споруд) по вул. Т. Шевченка у с. Татарів, Мулик Анні Костянтинівні, жительці		—	—
	2.7. земельної ділянки площею 0,0511 га (кадастровий номер: 2611091201:13:006:0097) із земель для будівництва та обслуговування об'єктів рекреаційного призначення у землі житлової та громадської забудови (для будівництва та обслуговування житлового будинку, господарських будівель та споруд) по вул. Т. Шевченка у с. Татарів, Мулик Анні Костянтинівні, жительці		—	—
	2.8. земельної ділянки площею 0,3072 га (кадастровий номер: 2611091201:13:006:0001) із земель для ведення особистого селянського господарства у землі житлової та громадської забудови (для будівництва та обслуговування об'єктів туристичної інфраструктури та закладів громадського харчування по вул. Т. Шевченка у с. Татарів, Бородайку Павлу Костянтиновичу, жителю		—	—
	2.9. земельної ділянки площею 0,3398 га (кадастровий номер: 2611040300:20:003:0058) із земель для ведення особистого селянського господарства у землі житлової та громадської забудови (для будівництва та обслуговування житлового будинку, господарських будівель та споруд) по вул. О. Довбуша у смт Ворохта, Капурі Володимирі Володимировичу жителю		—	—
	2.10. земельної ділянки площею 0,1320 га кадастровий номер: 2611040300:20:005:0206 із земель для ведення особистого селянського господарства у землі житлової та громадської забудови (для будівництва та обслуговування житлового будинку, господарських будівель та споруд) по вул. М. Грушевського у смт Ворохта, Івановій Анастасії Дмитрівні, жительці		—	—
	2.11. земельної ділянки площею 0,1693 га (кадастровий номер 2611040300:21:008:0076) із земель для ведення особистого селянського господарства у землі житлової та громадської забудови (для будівництва та обслуговування житлового будинку, господарських будівель та споруд) по вул. Говерляньська у смт Ворохта, Ваврику Олександрі Степановичу, жителю		—	—
п.3	Дати дозвіл на виготовлення проекту землеустрою щодо відведення:			
	3.1. земельної ділянки з земель комунальної власності площею 0,1100 га для сінокошіння і випасання худоби			

	(код 01.08.) по вул. Д. Галицького у смт Ворохта, Тодоруку Петру Михайловичу жителю Проект відведення даної земельної ділянки подати на затвердження селищної ради для надання в оренду.		—	—
	3.2. земельної ділянки в оренду з земель комунальної власності площею 0,1419 га по вул. Д. Галицького, 26А у смт Ворохта для розміщення, будівництва, експлуатації та обслуговування будівель і споруд об'єктів передачі електричної енергії (для обслуговування будинку лінійного поста), АТ «Прикарпаттяобленерго», юридична адреса: м. Івано-Франківськ, вул. Індустріальна, 34. Проект відведення даної земельної ділянки подати на затвердження селищної ради для надання в оренду	—	—	
п.4	Припинити термін дії договору оренди земельної ділянки, укладеного 20.07.2022 року між Ворохтянською селищною радою та ТДВ «Івано-Франківське обласне підприємство автобусних станцій», юридична адреса: м. Івано-Франківськ, вул. Залізнична, 30 на земельну ділянку площею 0,0256 га (кадастровий номер: 2611040300:20:006:0094) у зв'язку з відчуженням об'єкту нерухомого майна (будівлі), згідно договору купівлі-продажу автобусної станції від 11.05.2023 року та закінченням терміну договору оренди, на який його було укладено (до 20.07.2023 року).		—	—
п.5	Укласти із Запужляк Ольгою Миколаївною, жителькою договір оренди на земельну ділянку площею 0,0256 га (кадастровий номер: 2611040300:20:006:0094) для обслуговування автобусної станції з реконструкцією кафе, по вул. Д.Галицького смт Ворохта терміном на <u>1</u> років.		—	—
п.6	Затвердити проект землеустрою щодо відведення земельної ділянки з земель комунальної власності площею 0,0957 га (кадастровий номер: 2611040300:20:006:0137) для обслуговування будівлі Івано-Франківського обласного державного центру туризму і краєзнавства учнівської молоді по вул. Д.Галицького, 8 в смт Ворохта, Івано-Франківському обласному державному центру туризму і краєзнавства учнівської молоді, юридична адреса: м. Івано-Франківськ вул. Нечуя-Левицького, 19 та передати ділянку в постійне користування.	—	—	
п.7	Затвердити Ворохтянській селищній раді Надвірнянського району, Івано-Франківської обл., юридична адреса: смт Ворохта, вул. Д. Галицького, 41 технічну документацію із землеустрою щодо інвентаризації земель комунальної власності на земельну ділянку площею 0,2350 га (кадастровий номер: 2611040300:20:003:0119) (03.08. - для будівництва та			

	обслуговування об'єкті туристичної інфраструктури та закладів громадського харчування), що розташована за адресою: по вул. Д. Галицького в смт. Ворохта.		—	—
п.8	Відмовити Аншукову Володимиру Сергійовичу, жителюу наданні дозволу на виготовлення проекту землеустрою щодо відведення земельної ділянки в оренду з земель комунальної власності площею 0,3513 га по вул. О. Довбуша у смт Ворохта для сінокосіння та випасання худоби, відповідно до пункту 3 статті 123 Земельного кодексу України, а також дана ділянка знаходиться у користуванні громадян.		—	—
п.9	Дозволити Тисячній Оксані Дмитрівні, жительці змінити місце розташування тимчасової споруди (МАФу), яка розташована на території НСБ «Заросляк» по вул. Говерлянська в смт Ворохта на територію комунальної власності (земельна ділянка за кадастровим номером: 2611040300:21:008:0608), та розмістити ТС позаду тимчасових споруд Вазарук Г. та Щербанюк М., зі збереженням розміру ТС згідно паспорта прив'язки та відведеної площі земельної ділянки 0,0026 га.		—	—
п.10	Дати дозвіл Головному управлінню Державної служби України з надзвичайних ситуацій в Івано-Франківській області, в особі Аварійно-рятувального загону спеціального призначення Головного управління Державної служби України з надзвичайних ситуацій в Івано-Франківській області (код ЄДРПОУ 08588725), адреса: м. Івано-Франківськ, вул. Б. Хмельницького, 92А, на виготовлення проекту землеустрою щодо відведення земельної ділянки площею 0,0500 га для будівництва адміністративної будівлі з гаражними приміщеннями пошуково-рятувального відділення по вул. Говерлянська у смт Ворохта. Проект землеустрою щодо відведення даної земельної ділянки подати на затвердження селищної ради для передачі ділянки в постійне користування		—	—
17	Про звернення до Кабінету Міністрів України про виконання Указу Президента України від 23.02.2010 № 215/2010 «Про розширення території Карпатського національного природного парку»		—	—

18	Різне			

П.І.Б.

Депутат селищної ради Латішук З.М

Особистий підпис



БЮЛЕТЕНЬ ПОІМЕННОГО ГОЛОСУВАННЯВорохтянська селищна рада восьмого скликання
Тридцять перша сесія селищної ради (14.09.2023 р.)










Результати персонального голосування

№	Назва проекту рішення	За	Проти	Утримався
X	Затвердження порядку денного			
1	Про затвердження звіту про виконання бюджету Ворохтянської селищної ради за перше півріччя 2023 року			
2	Про зміни до бюджету Ворохтянської селищної ради на 2023 рік			
3	Про затвердження Стратегії розвитку системи освіти Ворохтянської селищної ради Надвірнянського району Івано-Франківської області на 2023-2027 роки			
4	Про затвердження Стратегії розвитку Ворохтянського ліцею Ворохтянської селищної ради Надвірнянського району Івано-Франківської області на 2023-2027 роки			
5	Про затвердження Положення про порядок використання шкільних автобусів			
6	Про надання згоди на списання водонапірної башти			
7	Про налагодження партнерської співпраці між Ворохтянською селищною громадою та гміною Госьцино Колобжегського повіту Західнопоморського воєводства Республіки Польща			
8	Про підтримку впровадження сервісів єдиної платформи місцевої електронної демократії (e-DEM)			
9	Про внесення змін до рішення № 36- 3/2020 від 30.12.2020 року «Про затвердження комплексної цільової соціальної програми запобігання виникнення надзвичайних ситуацій природного і техногенного характеру та підвищення рівня готовності оперативно-рятувальної служби цивільного захисту на території Ворохтянської територіальної громади до дій за призначенням на 2021-2025 роки			

10	Про затвердження розпоряджень селищного голови			
11	Про дострокове припинення повноважень депутата селищної ради			
12	Про демонтаж самовільно встановлених шлагбаумів			
13	Про внесення змін до Генерального плану с. Татарів			
14	Про надання дозволу на відведення земельних ділянок для обслуговування ЛЕП - 110 «Ямна –Ворохта			
15	Про детальне планування територій			
п.1	Дати дозвіл на розроблення детального плану території			
	1.1 Рибчук Марії Іванівні, жительці на земельну ділянку приватної власності площею 0,4100 га кадастровий номер: 2611040300:21:002:0205, з метою зміни цільового призначення - для будівництва та обслуговування житлового будинку, господарських будівель і споруд (присадибна ділянка) по вул. Б. Хмельницького у смт Ворохта			
	1.2. Пінчуку Володимиру Вікторовичу, жителю на земельну ділянку приватної власності площею 0,7220 га кадастровий номер: 2611040300:21:008:0081, з метою зміни цільового призначення - для будівництва та обслуговування житлового будинку, господарських будівель і споруд (присадибна ділянка) по вул. Говерлянська у смт Ворохта.			
	1.3. Макійчуку Юрію Юрійовичу, жителю на земельну ділянку приватної власності площею 0,1977 га кадастровий номер: 2611040300:21:008:0526, з метою зміни цільового призначення - для реконструкції нежитлового приміщення (майстерня) по вул. Д. Галицького у смт Ворохта.			
	1.4. Санкович Марії Василівні, жительці на земельну ділянку приватної власності площею 0,0148 га кадастровий номер: 2611040300:20:006:0125, з метою зміни цільового призначення - для будівництва та обслуговування будівель торгівлі по вул. Д. Галицького, у смт Ворохта.			
	1.5. Хомин Олексію Васильовичу, жителю на земельну ділянку приватної власності площею 0,0148 га			

	кадастровий номер: 2611040300:20:006:0124, з метою зміни цільового призначення - для будівництва та обслуговування будівель торгівлі по вул. Д. Галицького, у смт Ворохта.		
	1.6. Запухляк Ользі Миколаївні, жительці на земельну ділянку комунальної власності площею 0,0256 га (кадастровий номер: 2611040300:20:006:0094), з метою проведення реконструкції будівлі - для обслуговування автостанції та кафе по вул. Д. Галицького у смт Ворохта.		
	1.7. Якуб'як Марії Федорівні, жительці на земельну ділянку приватної власності площею 0,2549 га кадастровий номер: 2611040300:21:008:0233, з метою зміни цільового призначення - для будівництва та обслуговування будівель торгівлі по вул. Миру в смт Ворохта.		
	1.8. ПБКФ «Оксамит», адреса місця реєстрації: смт Ворохта, вул. Д. Галицького, 31 на земельну ділянку комунальної власності площею 0,1410 га , з метою реконструкції промисло-продуктового ринку та визначення цільового призначення земель - для будівництва та обслуговування будівель торгівлі по вул. Д. Галицького 29А в смт Ворохта.		
	1.9. Ігнат'єву Василю Григоровичу, жителю на земельну ділянку площею 0,1834 га кадастровий номер: 2611040300:20:001:0220 з метою зміни цільового призначення - для будівництва та обслуговування житлового будинку, господарських будівель і споруд (присадибна ділянка) по вул. Лесі Українки у смт Ворохта.		
п.2	Затвердити детальний план території:		
	2.1. земельної ділянки площею 0,6692 га для будівництва та обслуговування житлового будинку, господарських будівель і споруд (присадибна ділянка) по вул. Говерляньська в смт Ворохта, за рахунок земель приватної власності (кадастровий номер: 2611040300:20:001:0030), Шлемку Івану Васильовичу, жителю		
	2.2. земельної ділянки площею 0,3398 га для будівництва та обслуговування житлового будинку, господарських будівель і споруд (присадибна ділянка) по вул. О. Довбуша в смт Ворохта, за рахунок земель приватної власності (кадастровий номер: 2611040300:20:003:0058), Капурі Володимирі Володимировичу, жителю		
	2.3. земельної ділянки площею 0,0700 га для будівництва та обслуговування об'єктів туристичної інфраструктури по вул. Д. Галицького в смт Ворохта, за рахунок земель приватної власності (кадастровий номер:		

	2611040300:20:006:0131), Савчуку Дмитру Богдановичу, жителю			
	2.4. земельної ділянки площею 0,7949 га для обслуговування приміщень лісопилного цеху по вул. Д. Галицького в смт Ворохта, за рахунок земель приватної власності (кадастровий номер: 2611040300:21:008:0473), Редьку Олександру Олеговичу, жителю			
	2.5. земельної ділянки площею 0,1320 га для будівництва та обслуговування житлового будинку, господарських будівель та споруд по вул. М. Грушевського у смт Ворохта, за рахунок земель приватної власності (кадастровий номер: 2611040300:20:005:0206), Івановій Анастасії Дмитрівні, жительці та Васи́лінській Іванні Іванівні, жительці			
	2.6. земельної ділянки площею 0,1693 га для будівництва та обслуговування житлового будинку, господарських будівель та споруд по вул. Говерлянська у смт Ворохта за рахунок земель приватної власності (кадастровий номер 2611040300:21:008:0076), Ваврику Олександру Степановичу, жителю			
16	Про розгляд земельних питань			
п.1	Затвердити технічну документацію із землеустрою щодо встановлення меж земельної ділянки в натурі (на місцевості):			
	1.1. земельної ділянки площею 0,1500 га для будівництва та обслуговування житлового будинку, господарських будівель та споруд по вул. І. Франка у смт Ворохта, Солотовському Василю Миколайовичу, жителю та передати земельну ділянку у власність.			
	1.2. земельної ділянки площею 0,1160 га для будівництва та обслуговування житлового будинку, господарських будівель та споруд по вул. Д. Галицького у смт Ворохта, Поп'юк Марії Григорівні, жительці та передати земельну ділянку у власність.			
	1.3. земельної ділянки площею 0,1500 га кадастровий номер: 2611040300:21:006:0144 для будівництва та обслуговування житлового будинку, господарських будівель та споруд по вул. Грицулівка у смт Ворохта,			

Семань Михайлу Михайловичу, жителю та передати земельну ділянку у власність.			
1.4. земельної ділянки площею 0,1500 га для будівництва та обслуговування житлового будинку, господарських будівель та споруд по вул. І. Франка у смт Ворохта, Чабану Івану Петровичу, жителюта передати земельну ділянку у власність.			
1.5. земельної ділянки площею 0,1500 га кадастровий номер: 2611040300:21:002:0206 для будівництва та обслуговування житлового будинку, господарських будівель та споруд по вул. Б. Хмельницького, 31 у смт Ворохта, Стручку Василю Васильовичу, жителю та передати земельну ділянку у власність.			
1.6. земельної ділянки площею 0,1353 га кадастровий номер: 2611040300:20:004:0305 для будівництва та обслуговування житлового будинку, господарських будівель та споруд по вул. М. Грушевського, 8А у смт Ворохта, Жупник Василю Федорівні, жительціта передати земельну ділянку у власність.			
1.7. земельної ділянки площею 0,2458 га кадастровий номер: 2611091201:13:015:0052 для будівництва та обслуговування житлового будинку, господарських будівель та споруд по вул. Гірська у с. Татарів, Слободянок Олені Леонідівні, жительці та передати земельну ділянку у власність.			
1.8. земельної ділянки площею 0,1471 га кадастровий номер: 2611040300:21:002:0207 для будівництва та обслуговування житлового будинку, господарських будівель та споруд по вул. С. Височана, 62 у смт Ворохта, Попович Наталії Юріївні, жительці смт та передати земельну ділянку у власність.			
1.9. земельної ділянки площею 0,2500 га кадастровий номер: 2611091201:13:013:0137 для будівництва та обслуговування житлового будинку, господарських будівель та споруд по вул. О. Довбуша, 26 у с. Татарів, Халапенко Василю Дмитровичу, жителю та передати земельну ділянку у власність.			
1.10. земельної ділянки площею 0,2500 га кадастровий номер: 2611091201:13:013:0138 для будівництва та обслуговування житлового будинку, господарських будівель та споруд по вул. О. Довбуша, 20 (колишня вул. Незалежності, 686) у с. Татарів, Халапенко Світлані Тарасівні, жительціта передати земельну ділянку у власність.			
1.11. земельної ділянки площею 0,1300 га кадастровий номер: 2611040300:20:001:0077 для ведення особистого селянського господарства по вул. О. Довбуша у смт Ворохта, Чайці Тамарі Миколаївні, жительці та передати земельну ділянку у власність.			

	1.12. земельної ділянки площею 0,2645 га кадастровий номер: 2611040300:21:008:0477 для ведення особистого селянського господарства по вул. О. Довбуша у смт Ворохта, Чайці Тамарі Миколаївні, жительці			
п.2	Затвердити проект землеустрою щодо зміни цільового призначення:			
	2.1. земельної ділянки площею 0,6692 га (кадастровий номер: 2611040300:20:001:0030) із земель для ведення особистого селянського господарства у землі житлової та громадської забудови (для будівництва та обслуговування житлового будинку, господарських будівель та споруд) по вул. Говерляньська у смт Ворохта, Шлемку Івану Васильовичу жителю			
	2.2. земельної ділянки площею 0,4001 га (кадастровий номер: 2611091201:13:011:0160) із земель для ведення особистого селянського господарства у землі житлової та громадської забудови (для будівництва та обслуговування житлового будинку, господарських будівель та споруд) по вул. І. Франка у с. Татарів, Струтинській Ярославі Іванівні жительці			
	2.3. земельної ділянки площею 0,1079 га (кадастровий номер: 2611091201:14:008:0116) із земель для ведення особистого селянського господарства у землі житлової та громадської забудови (для будівництва та обслуговування житлового будинку, господарських будівель та споруд) по вул. Пігівська у с. Татарів, Івашиної Світлани Дмитрівні, жительці			
	2.4. земельної ділянки площею 0,1202 га (кадастровий номер: 2611091201:14:007:0085) із земель для ведення особистого селянського господарства у землі житлової та громадської забудови (для будівництва та обслуговування житлового будинку, господарських будівель та споруд) по вул. Пігівська у с. Татарів, Кириленку Михайлу Валентиновичу, жителю			
	2.5. земельної ділянки площею 0,1300 га (кадастровий номер: 2611091201:13:006:0096) із земель для будівництва та обслуговування об'єктів рекреаційного призначення у землі громадської забудови (для будівництва та обслуговування об'єктів туристичної інфраструктури та закладів громадського харчування) по вул. Т. Шевченка у с. Татарів, Мулик Анні Костянтинівні жительці			
	2.6. земельної ділянки площею 0,2855 га (кадастровий номер: 2611091201:13:006:0021) із земель для будівництва та обслуговування об'єктів рекреаційного призначення у землі громадської забудови (для будівництва та обслуговування житлового будинку, господарських			

	будівель та споруд) по вул. Т. Шевченка у с. Татарів, Мулик Анні Костянтинівні, жительці			
	2.7. земельної ділянки площею 0,0511 га (кадастровий номер: 2611091201:13:006:0097) із земель для будівництва та обслуговування об'єктів рекреаційного призначення у землі житлової та громадської забудови (для будівництва та обслуговування житлового будинку, господарських будівель та споруд) по вул. Т. Шевченка у с. Татарів, Мулик Анні Костянтинівні, жительці			
	2.8. земельної ділянки площею 0,3072 га (кадастровий номер: 2611091201:13:006:0001) із земель для ведення особистого селянського господарства у землі житлової та громадської забудови (для будівництва та обслуговування об'єктів туристичної інфраструктури та закладів громадського харчування по вул. Т. Шевченка у с. Татарів, Бородайку Павлу Костянтиновичу, жителю			
	2.9. земельної ділянки площею 0,3398 га (кадастровий номер: 2611040300:20:003:0058) із земель для ведення особистого селянського господарства у землі житлової та громадської забудови (для будівництва та обслуговування житлового будинку, господарських будівель та споруд) по вул. О. Довбуша у смт Ворохта, Капурі Володимиру Володимировичу жителю			
	2.10. земельної ділянки площею 0,1320 га кадастровий номер: 2611040300:20:005:0206 із земель для ведення особистого селянського господарства у землі житлової та громадської забудови (для будівництва та обслуговування житлового будинку, господарських будівель та споруд) по вул. М. Грушевського у смт Ворохта, Івановій Анастасії Дмитрівні, жительці та Васи́лінській Іванні Іванівні, жительці			
	2.11. земельної ділянки площею 0,1693 га (кадастровий номер 2611040300:21:008:0076) із земель для ведення особистого селянського господарства у землі житлової та громадської забудови (для будівництва та обслуговування житлового будинку, господарських будівель та споруд) по вул. Говерляньська у смт Ворохта, Ваврику Олександрю Степановичу, жителю			
п.3	Дати дозвіл на виготовлення проекту землеустрою щодо відведення:			
	3.1. земельної ділянки з земель комунальної власності площею 0,1100 га для сінокосіння і випасання худоби			

	(код 01.08.) по вул. Д. Галицького у смт Ворохта, Тодоруку Петру Михайловичу жителю Проект відведення даної земельної ділянки подати на затвердження селищної ради для надання в оренду.			
	3.2. земельної ділянки в оренду з земель комунальної власності площею 0,1419 га по вул. Д. Галицького, 26А у смт Ворохта для розміщення, будівництва, експлуатації та обслуговування будівель і споруд об'єктів передачі електричної енергії (для обслуговування будинку лінійного поста), АТ «Прикарпаттяобленерго», юридична адреса: м. Івано-Франківськ, вул. Індустріальна, 34. Проект відведення даної земельної ділянки подати на затвердження селищної ради для надання в оренду			
п.4	Припинити термін дії договору оренди земельної ділянки, укладеного 20.07.2022 року між Ворохтянською селищною радою та ТДВ «Івано-Франківське обласне підприємство автобусних станцій», юридична адреса: м. Івано-Франківськ, вул. Залізнична, 30 на земельну ділянку площею 0,0256 га (кадастровий номер: 2611040300:20:006:0094) у зв'язку з відчуженням об'єкту нерухомого майна (будівлі), згідно договору купівлі-продажу автобусної станції від 11.05.2023 року та закінченням терміну договору оренди, на який його було укладено (до 20.07.2023 року).			
п.5	Укласти із Запукляк Ольгою Миколаївною, жительською договір оренди на земельну ділянку площею 0,0256 га (кадастровий номер: 2611040300:20:006:0094) для обслуговування автобусної станції з реконструкцією кафе, по вул. Д.Галицького смт Ворохта терміном на <u> </u> років.			
п.6	Затвердити проект землеустрою щодо відведення земельної ділянки з земель комунальної власності площею 0,0957 га (кадастровий номер: 2611040300:20:006:0137) для обслуговування будівлі Івано-Франківського обласного державного центру туризму і краєзнавства учнівської молоді по вул. Д.Галицького, 8 в смт Ворохта, Івано-Франківському обласному державному центру туризму і краєзнавства учнівської молоді, юридична адреса: м. Івано-Франківськ вул. Нечуя-Левицького, 19 та передати ділянку в постійне користування.			
п.7	Затвердити Ворохтянській селищній раді Надвірнянського району, Івано-Франківської обл., юридична адреса: смт Ворохта, вул. Д. Галицького, 41 технічну документацію із землеустрою щодо інвентаризації земель комунальної власності на земельну ділянку площею 0,2350 га (кадастровий номер: 2611040300:20:003:0119) (03.08. - для будівництва та			

	обслуговування об'єкті туристичної інфраструктури та закладів громадського харчування), що розташована за адресою: по вул. Д. Галицького в смт. Ворохта.			
п.8	Відмовити Аншукову Володимирі Сергійовичу, жителюу наданні дозволу на виготовлення проекту землеустрою щодо відведення земельної ділянки в оренду з земель комунальної власності площею 0,3513 га по вул. О. Довбуша у смт Ворохта для сінокошіння та випасання худоби, відповідно до пункту 3 статті 123 Земельного кодексу України, а також дана ділянка знаходиться у користуванні громадян.			
п.9	Дозволити Тисячній Оксані Дмитрівні, жительці змінити місце розташування тимчасової споруди (МАФу), яка розташована на території НСБ «Заросляк» по вул. Говерлянська в смт Ворохта на територію комунальної власності (земельна ділянка за кадастровим номером: 2611040300:21:008:0608), та розмістити ТС позаду тимчасових споруд Вазарук Г. та Щербанюк М., зі збереженням розміру ТС згідно паспорта прив'язки та відведеної площі земельної ділянки 0,0026 га.			
п.10	Дати дозвіл Головному управлінню Державної служби України з надзвичайних ситуацій в Івано-Франківській області, в особі Аварійно-рятувального загону спеціального призначення Головного управління Державної служби України з надзвичайних ситуацій в Івано-Франківській області (код ЄДРПОУ 08588725), адреса: м. Івано-Франківськ, вул. Б. Хмельницького, 92А, на виготовлення проекту землеустрою щодо відведення земельної ділянки площею 0,0500 га для будівництва адміністративної будівлі з гаражними приміщеннями пошуково-рятувального відділення по вул. Говерлянська у смт Ворохта. Проект землеустрою щодо відведення даної земельної ділянки подати на затвердження селищної ради для передачі ділянки в постійне користування			
17	Про звернення до Кабінету Міністрів України про виконання Указу Президента України від 23.02.2010 № 215/2010 «Про розширення території Карпатського національного природного парку»			


18	Різне			

П.І.Б.

Депутат селищної ради

Скопійська А.В.

Особистий підпис







































БЮЛЕТЕНЬ ПОІМЕННОГО ГОЛОСУВАННЯ









Ворохтянська селищна рада восьмого скликання
Тридцять перша сесія селищної ради (14.09.2023 р.)










Результати персонального голосування









№	Назва проекту рішення	За	Проти	Утримався
X	Затвердження порядку денного		—	—
1	Про затвердження звіту про виконання бюджету Ворохтянської селищної ради за перше півріччя 2023 року		—	—
2	Про зміни до бюджету Ворохтянської селищної ради на 2023 рік		—	—
3	Про затвердження Стратегії розвитку системи освіти Ворохтянської селищної ради Надвірнянського району Івано-Франківської області на 2023-2027 роки		—	—
4	Про затвердження Стратегії розвитку Ворохтянського ліцею Ворохтянської селищної ради Надвірнянського району Івано-Франківської області на 2023-2027 роки	—	—	
5	Про затвердження Положення про порядок використання шкільних автобусів		—	—
6	Про надання згоди на списання водонапірної башти <i>директору селіткв. ліцею м.Івано-Франківськ</i>		—	—
7	Про налагодження партнерської співпраці між Ворохтянською селищною громадою та гміною Госьцино Колобжегського повіту Західнопоморського воєводства Республіки Польща		—	—
8	Про підтримку впровадження сервісів єдиної платформи місцевої електронної демократії (e-DEM)		—	—
9	Про внесення змін до рішення № 36-З/2020 від 30.12.2020 року «Про затвердження комплексної цільової соціальної програми запобігання виникнення надзвичайних ситуацій природного і техногенного характеру та підвищення рівня готовності оперативно-рятувальної служби цивільного захисту на території Ворохтянської територіальної громади до дій за призначенням на 2021-2025 роки		—	—









10	Про затвердження розпоряджень селищного голови		—	—
11	Про дострокове припинення повноважень депутата селищної ради		—	—
12	Про демонтаж самовільно встановлених шлагбаумів		—	—
13	Про внесення змін до Генерального плану с. Татарів		—	—
14	Про надання дозволу на відведення земельних ділянок для обслуговування ЛЕП - 110 «Ямна –Ворохта		—	
15	Про детальне планування територій		—	—
п.1	Дати дозвіл на розроблення детального плану території		—	—
	1.1 Рибчук Марії Іванівні, жительці на земельну ділянку приватної власності площею 0,4100 га кадастровий номер: 2611040300:21:002:0205, з метою зміни цільового призначення - для будівництва та обслуговування житлового будинку, господарських будівель і споруд (присадибна ділянка) по вул. Б. Хмельницького у смт Ворохта		—	—
	1.2. Пінчуку Володимиру Вікторовичу, жителю на земельну ділянку приватної власності площею 0,7220 га кадастровий номер: 2611040300:21:008:0081, з метою зміни цільового призначення - для будівництва та обслуговування житлового будинку, господарських будівель і споруд (присадибна ділянка) по вул. Говерлянська у смт Ворохта.		—	—
	1.3. Макійчуку Юрію Юрійовичу, жителю на земельну ділянку приватної власності площею 0,1977 га кадастровий номер: 2611040300:21:008:0526, з метою зміни цільового призначення - для реконструкції нежитлового приміщення (майстерня) по вул. Д. Галицького у смт Ворохта.		—	—
	1.4. Санкович Марії Василівні, жительці на земельну ділянку приватної власності площею 0,0148 га кадастровий номер: 2611040300:20:006:0125, з метою зміни цільового призначення - для будівництва та обслуговування будівель торгівлі по вул. Д. Галицького, у смт Ворохта.		—	—
	1.5. Хомин Олексію Васильовичу, жителю на земельну ділянку приватної власності площею 0,0148 га		—	—







	кадастровий номер: 2611040300:20:006:0124, з метою зміни цільового призначення - для будівництва та обслуговування будівель торгівлі по вул. Д. Галицького, у смт Ворохта.			
	1.6. Запухляк Ользі Миколаївні, жительці на земельну ділянку комунальної власності площею 0,0256 га (кадастровий номер: 2611040300:20:006:0094), з метою проведення реконструкції будівлі - для обслуговування автостанції та кафе по вул. Д. Галицького у смт Ворохта.			
	1.7. Якуб'як Марії Федорівні, жительці на земельну ділянку приватної власності площею 0,2549 га кадастровий номер: 2611040300:21:008:0233, з метою зміни цільового призначення - для будівництва та обслуговування будівель торгівлі по вул. Миру в смт Ворохта. <i>Змінити цільове призначення</i>			
	1.8. ПВКФ «Оксамит», адреса місця реєстрації: смт Ворохта, вул. Д. Галицького, 31 на земельну ділянку комунальної власності площею 0,1410 га , з метою реконструкції промисло-продуктового ринку та визначення цільового призначення земель - для будівництва та обслуговування будівель торгівлі по вул. Д. Галицького 29А в смт Ворохта.			
	1.9. Ігнат'єву Василю Григоровичу, жителю на земельну ділянку площею 0,1834 га кадастровий номер: 2611040300:20:001:0220 з метою зміни цільового призначення - для будівництва та обслуговування житлового будинку, господарських будівель і споруд (присадибна ділянка) по вул. Лесі Українки у смт Ворохта.			
п.2	Затвердити детальний план території:			
	2.1. земельної ділянки площею 0,6692 га для будівництва та обслуговування житлового будинку, господарських будівель і споруд (присадибна ділянка) по вул. Говерлянська в смт Ворохта, за рахунок земель приватної власності (кадастровий номер: 2611040300:20:001:0030), Шлемку Івану Васильовичу, жителю			
	2.2. земельної ділянки площею 0,3398 га для будівництва та обслуговування житлового будинку, господарських будівель і споруд (присадибна ділянка) по вул. О. Довбуша в смт Ворохта, за рахунок земель приватної власності (кадастровий номер: 2611040300:20:003:0058), Капурі Володимирі Володимировичу, жителю			
	2.3. земельної ділянки площею 0,0700 га для будівництва та обслуговування об'єктів туристичної інфраструктури по вул. Д. Галицького в смт Ворохта, за рахунок земель приватної власності (кадастровий номер:			






	2611040300:20:006:0131), Савчуку Дмитру Богдановичу, жителю		—	—
	2.4. земельної ділянки площею 0,7949 га для обслуговування приміщень лісопилного цеху по вул. Д. Галицького в смт Ворохта, за рахунок земель приватної власності (кадастровий номер: 2611040300:21:008:0473), Редьку Олександру Олеговичу, жителю		—	—
	2.5. земельної ділянки площею 0,1320 га для будівництва та обслуговування житлового будинку, господарських будівель та споруд по вул. М. Грушевського у смт Ворохта, за рахунок земель приватної власності (кадастровий номер: 2611040300:20:005:0206), Івановій Анастасії Дмитрівні, жительці		—	—
	2.6. земельної ділянки площею 0,1693 га для будівництва та обслуговування житлового будинку, господарських будівель та споруд по вул. Говерляньська у смт Ворохта за рахунок земель приватної власності (кадастровий номер 2611040300:21:008:0076), Ваврику Олександру Степановичу, жителю		—	—
16	Про розгляд земельних питань		—	—
п.1	Затвердити технічну документацію із землеустрою щодо встановлення меж земельної ділянки в натурі (на місцевості):			
	1.1. земельної ділянки площею 0,1500 га для будівництва та обслуговування житлового будинку, господарських будівель та споруд по вул. І. Франка у смт Ворохта, Солотовському Василю Миколайовичу, жителю		—	—
	та передати земельну ділянку у власність.			
	1.2. земельної ділянки площею 0,1160 га для будівництва та обслуговування житлового будинку, господарських будівель та споруд по вул. Д. Галицького у смт Ворохта, Поп'юк Марії Григорівні, жительці		—	—
	та передати земельну ділянку у власність.			
	1.3. земельної ділянки площею 0,1500 га кадастровий номер: 2611040300:21:006:0144 для будівництва та обслуговування житлового будинку, господарських будівель та споруд по вул. Грицулівка у смт Ворохта,		—	—

Семань Михайлу Михайловичу, жителю та передати земельну ділянку у власність.		—	—
1.4. земельної ділянки площею 0,1500 га для будівництва та обслуговування житлового будинку, господарських будівель та споруд по вул. І. Франка у смт Ворохта, Чабану Івану Петровичу, жителюта передати земельну ділянку у власність.		—	—
1.5. земельної ділянки площею 0,1500 га кадастровий номер: 2611040300:21:002:0206 для будівництва та обслуговування житлового будинку, господарських будівель та споруд по вул. Б. Хмельницького, 31 у смт Ворохта, Стручку Василю Васильовичу, жителю та передати земельну ділянку у власність.		—	—
1.6. земельної ділянки площею 0,1353 га кадастровий номер: 2611040300:20:004:0305 для будівництва та обслуговування житлового будинку, господарських будівель та споруд по вул. М. Грушевського, 8А у смт Ворохта, Жупник Василю Федорівні, жительціта передати земельну ділянку у власність.		—	—
1.7. земельної ділянки площею 0,2458 га кадастровий номер: 2611091201:13:015:0052 для будівництва та обслуговування житлового будинку, господарських будівель та споруд по вул. Гірська у с. Татарів, Слободянюк Олені Леонідівні, жительці та передати земельну ділянку у власність.		—	—
1.8. земельної ділянки площею 0,1471 га кадастровий номер: 2611040300:21:002:0207 для будівництва та обслуговування житлового будинку, господарських будівель та споруд по вул. С. Височана, 62 у смт Ворохта, Попович Наталії Юріївні, жительці смт та передати земельну ділянку у власність.		—	—
1.9. земельної ділянки площею 0,2500 га кадастровий номер: 2611091201:13:013:0137 для будівництва та обслуговування житлового будинку, господарських будівель та споруд по вул. О. Довбуша, 26 у с. Татарів, Халапенко Василю Дмитровичу, жителю та передати земельну ділянку у власність.		—	—
1.10. земельної ділянки площею 0,2500 га кадастровий номер: 2611091201:13:013:0138 для будівництва та обслуговування житлового будинку, господарських будівель та споруд по вул. О. Довбуша, 20 (колишня вул. Незалежності, 686) у с. Татарів, Халапенко Світлані Тарасівні, жительціта передати земельну ділянку у власність.		—	—
1.11. земельної ділянки площею 0,1300 га кадастровий номер: 2611040300:20:001:0077 для ведення особистого селянського господарства по вул. О. Довбуша у смт Ворохта, Чайці Тамарі Миколаївні, жительці та передати земельну ділянку у власність.		—	—

	1.12. земельної ділянки площею 0,2645 га кадастровий номер: 2611040300:21:008:0477 для ведення особистого селянського господарства по вул. О. Довбуша у смт Ворохта, Чайці Тамарі Миколаївні, жительці		—	—
п.2	Затвердити проект землеустрою щодо зміни цільового призначення:		—	—
	2.1. земельної ділянки площею 0,6692 га (кадастровий номер: 2611040300:20:001:0030) із земель для ведення особистого селянського господарства у землі житлової та громадської забудови (для будівництва та обслуговування житлового будинку, господарських будівель та споруд) по вул. Говерляньська у смт Ворохта, Шлемку Івану Васильовичу жителю		—	—
	2.2. земельної ділянки площею 0,4001 га (кадастровий номер: 2611091201:13:011:0160) із земель для ведення особистого селянського господарства у землі житлової та громадської забудови (для будівництва та обслуговування житлового будинку, господарських будівель та споруд) по вул. І. Франка у с. Татарів, Струтинській Ярославі Іванівні жительці		—	—
	2.3. земельної ділянки площею 0,1079 га (кадастровий номер: 2611091201:14:008:0116) із земель для ведення особистого селянського господарства у землі житлової та громадської забудови (для будівництва та обслуговування житлового будинку, господарських будівель та споруд) по вул. Пігівська у с. Татарів, Івашиної Світлани Дмитрівні, жительці		—	—
	2.4. земельної ділянки площею 0,1202 га (кадастровий номер: 2611091201:14:007:0085) із земель для ведення особистого селянського господарства у землі житлової та громадської забудови (для будівництва та обслуговування житлового будинку, господарських будівель та споруд) по вул. Пігівська у с. Татарів, Кириленку Михайлу Валентиновичу, жителю		—	—
	2.5. земельної ділянки площею 0,1300 га (кадастровий номер: 2611091201:13:006:0096) із земель для будівництва та обслуговування об'єктів рекреаційного призначення у землі громадської забудови (для будівництва та обслуговування об'єктів туристичної інфраструктури та закладів громадського харчування) по вул. Т. Шевченка у с. Татарів, Мулик Анні Костянтинівні жительці		—	—
	2.6. земельної ділянки площею 0,2855 га (кадастровий номер: 2611091201:13:006:0021) із земель для будівництва та обслуговування об'єктів рекреаційного призначення у землі громадської забудови (для будівництва та обслуговування житлового будинку, господарських		—	—

	будівель та споруд) по вул. Т. Шевченка у с. Татарів, Мулик Анні Костянтинівні, жительці		—	—
	2.7. земельної ділянки площею 0,0511 га (кадастровий номер: 2611091201:13:006:0097) із земель для будівництва та обслуговування об'єктів рекреаційного призначення у землі житлової та громадської забудови (для будівництва та обслуговування житлового будинку, господарських будівель та споруд) по вул. Т. Шевченка у с. Татарів, Мулик Анні Костянтинівні, жительці		—	—
	2.8. земельної ділянки площею 0,3072 га (кадастровий номер: 2611091201:13:006:0001) із земель для ведення особистого селянського господарства у землі житлової та громадської забудови (для будівництва та обслуговування об'єктів туристичної інфраструктури та закладів громадського харчування по вул. Т. Шевченка у с. Татарів, Бородайку Павлу Костянтиновичу, жителю		—	—
	2.9. земельної ділянки площею 0,3398 га (кадастровий номер: 2611040300:20:003:0058) із земель для ведення особистого селянського господарства у землі житлової та громадської забудови (для будівництва та обслуговування житлового будинку, господарських будівель та споруд) по вул. О. Довбуша у смт Ворохта, Капурі Володимиру Володимировичу жителю		—	—
	2.10. земельної ділянки площею 0,1320 га кадастровий номер: 2611040300:20:005:0206 із земель для ведення особистого селянського господарства у землі житлової та громадської забудови (для будівництва та обслуговування житлового будинку, господарських будівель та споруд) по вул. М. Грушевського у смт Ворохта, Івановій Анастасії Дмитрівні, жительці		—	—
	2.11. земельної ділянки площею 0,1693 га (кадастровий номер 2611040300:21:008:0076) із земель для ведення особистого селянського господарства у землі житлової та громадської забудови (для будівництва та обслуговування житлового будинку, господарських будівель та споруд) по вул. Говерляньська у смт Ворохта, Ваврику Олександрю Степановичу, жителю		—	—
п.3	Дати дозвіл на виготовлення проекту землеустрою щодо відведення:		—	—
	3.1. земельної ділянки з земель комунальної власності площею 0,1100 га для сінокосіння і випасання худоби		—	—

	(код 01.08.) по вул. Д. Галицького у смт Ворохта, Тодоруку Петру Михайловичу жителю Проект відведення даної земельної ділянки подати на затвердження селищної ради для надання в оренду.		—	—
	3.2. земельної ділянки в оренду з земель комунальної власності площею 0,1419 га по вул. Д. Галицького, 26А у смт Ворохта для розміщення, будівництва, експлуатації та обслуговування будівель і споруд об'єктів передачі електричної енергії (для обслуговування будинку лінійного поста), АТ «Прикарпаттяобленерго», юридична адреса: м. Івано-Франківськ, вул. Індустріальна, 34. Проект відведення даної земельної ділянки подати на затвердження селищної ради для надання в оренду	—	—	
п.4	Припинити термін дії договору оренди земельної ділянки, укладеного 20.07.2022 року між Ворохтянською селищною радою та ТДВ «Івано-Франківське обласне підприємство автобусних станцій», юридична адреса: м. Івано-Франківськ, вул. Залізнична, 30 на земельну ділянку площею 0,0256 га (кадастровий номер: 2611040300:20:006:0094) у зв'язку з відчуженням об'єкту нерухомого майна (будівлі), згідно договору купівлі-продажу автобусної станції від 11.05.2023 року та закінченням терміну договору оренди, на який його було укладено (до 20.07.2023 року).		—	—
п.5	Укласти із Запухляк Ольгою Миколаївною, жителькою договір оренди на земельну ділянку площею 0,0256 га (кадастровий номер: 2611040300:20:006:0094) для обслуговування автобусної станції з реконструкцією кафе, по вул. Д.Галицького смт Ворохта терміном на <u>20/11</u> років.		—	—
п.6	Затвердити проект землеустрою щодо відведення земельної ділянки з земель комунальної власності площею 0,0957 га (кадастровий номер: 2611040300:20:006:0137) для обслуговування будівлі Івано-Франківського обласного державного центру туризму і краєзнавства учнівської молоді по вул. Д.Галицького, 8 в смт Ворохта, Івано-Франківському обласному державному центру туризму і краєзнавства учнівської молоді, юридична адреса: м. Івано-Франківськ вул. Нечуя-Левицького, 19 та передати ділянку в постійне користування.	—	—	
п.7	Затвердити Ворохтянській селищній раді Надвірнянського району, Івано-Франківської обл., юридична адреса: смт Ворохта, вул. Д. Галицького, 41 технічну документацію із землеустрою щодо інвентаризації земель комунальної власності на земельну ділянку площею 0,2350 га (кадастровий номер: 2611040300:20:003:0119) (03.08. - для будівництва та		—	—

	обслуговування об'єкті туристичної інфраструктури та закладів громадського харчування), що розташована за адресою: по вул. Д. Галицького в смт. Ворохта.		—	—
п.8	Відмовити Аншукову Володимиру Сергійовичу, жителюу наданні дозволу на виготовлення проекту землеустрою щодо відведення земельної ділянки в оренду з земель комунальної власності площею 0,3513 га по вул. О. Довбуша у смт Ворохта для сінокошіння та випасання худоби, відповідно до пункту 3 статті 123 Земельного кодексу України, а також дана ділянка знаходиться у користуванні громадян.		—	—
п.9	Дозволити Тисячній Оксані Дмитрівні, жительці змінити місце розташування тимчасової споруди (МАФу), яка розташована на території НСБ «Заросляк» по вул. Говерлянська в смт Ворохта на територію комунальної власності (земельна ділянка за кадастровим номером: 2611040300:21:008:0608), та розмістити ТС позаду тимчасових споруд Вазарук Г. та Щербанюк М., зі збереженням розміру ТС згідно паспорта прив'язки та відведеної площі земельної ділянки 0,0026 га.		—	—
п.10	Дати дозвіл Головному управлінню Державної служби України з надзвичайних ситуацій в Івано-Франківській області, в особі Аварійно-рятувального загону спеціального призначення Головного управління Державної служби України з надзвичайних ситуацій в Івано-Франківській області (код ЄДРПОУ 08588725), адреса: м. Івано-Франківськ, вул. Б. Хмельницького, 92А, на виготовлення проекту землеустрою щодо відведення земельної ділянки площею 0,0500 га для будівництва адміністративної будівлі з гаражними приміщеннями пошуково-рятувального відділення по вул. Говерлянська у смт Ворохта. Проект землеустрою щодо відведення даної земельної ділянки подати на затвердження селищної ради для передачі ділянки в постійне користування		—	—
17	Про звернення до Кабінету Міністрів України про виконання Указу Президента України від 23.02.2010 № 215/2010 «Про розширення території Карпатського національного природного парку»		—	—

18	Різне			

П.І.Б.
Депутат селищної ради

Марків М.А






Особистий підпис



















БЮЛЕТЕНЬ ПОІМЕННОГО ГОЛОСУВАННЯ










Ворохтянська селищна рада восьмого скликання
Тридцять перша сесія селищної ради (14.09.2023 р.)
Результати персонального голосування








№	Назва проекту рішення	За	Проти	Утримався
X	Затвердження порядку денного			
1	Про затвердження звіту про виконання бюджету Ворохтянської селищної ради за перше півріччя 2023 року			
2	Про зміни до бюджету Ворохтянської селищної ради на 2023 рік			
3	Про затвердження Стратегії розвитку системи освіти Ворохтянської селищної ради Надвірнянського району Івано-Франківської області на 2023-2027 роки			
4	Про затвердження Стратегії розвитку Ворохтянського ліцею Ворохтянської селищної ради Надвірнянського району Івано-Франківської області на 2023-2027 роки			
5	Про затвердження Положення про порядок використання шкільних автобусів			
6	Про надання згоди на списання водонапірної башти			
7	Про налагодження партнерської співпраці між Ворохтянською селищною громадою та гміною Госьцино Колобжегського повіту Західнопоморського воєводства Республіки Польща			
8	Про підтримку впровадження сервісів єдиної платформи місцевої електронної демократії (e-DEM)			
9	Про внесення змін до рішення № 36- 3/2020 від 30.12.2020 року «Про затвердження комплексної цільової соціальної програми запобігання виникнення надзвичайних ситуацій природного і техногенного характеру та підвищення рівня готовності оперативно-рятувальної служби цивільного захисту на території Ворохтянської територіальної громади до дій за призначенням на 2021-2025 роки			










10	Про затвердження розпоряджень селищного голови			
11	Про дострокове припинення повноважень депутата селищної ради			
12	Про демонтаж самовільно встановлених шлагбаумів			
13	Про внесення змін до Генерального плану с. Татарів			
14	Про надання дозволу на відведення земельних ділянок для обслуговування ЛЕП - 110 «Ямна –Ворохта			
15	Про детальне планування територій			
п.1	Дати дозвіл на розроблення детального плану території			
	1.1 Рибчук Марії Іванівні, жительці на земельну ділянку приватної власності площею 0,4100 га кадастровий номер: 2611040300:21:002:0205, з метою зміни цільового призначення - для будівництва та обслуговування житлового будинку, господарських будівель і споруд (присадибна ділянка) по вул. Б. Хмельницького у смт Ворохта			
	1.2. Пінчуку Володимиру Вікторовичу, жителю на земельну ділянку приватної власності площею 0,7220 га кадастровий номер: 2611040300:21:008:0081, з метою зміни цільового призначення - для будівництва та обслуговування житлового будинку, господарських будівель і споруд (присадибна ділянка) по вул. Говерляньська у смт Ворохта.			
	1.3. Макійчуку Юрію Юрійовичу, жителю на земельну ділянку приватної власності площею 0,1977 га кадастровий номер: 2611040300:21:008:0526, з метою зміни цільового призначення - для реконструкції нежитлового приміщення (майстерня) по вул. Д. Галицького у смт Ворохта.			
	1.4. Санкович Марії Василівні, жительці на земельну ділянку приватної власності площею 0,0148 га кадастровий номер: 2611040300:20:006:0125, з метою зміни цільового призначення - для будівництва та обслуговування будівель торгівлі по вул. Д. Галицького, у смт Ворохта.			
	1.5. Хомин Олексію Васильовичу, жителю на земельну ділянку приватної власності площею 0,0148 га			







	кадастровий номер: 2611040300:20:006:0124, з метою зміни цільового призначення - для будівництва та обслуговування будівель торгівлі по вул. Д. Галицького, у смт Ворохта.			
	1.6. Запухляк Ользі Миколаївні, жительці на земельну ділянку комунальної власності площею 0,0256 га (кадастровий номер: 2611040300:20:006:0094), з метою проведення реконструкції будівлі - для обслуговування автостанції та кафе по вул. Д. Галицького у смт Ворохта.			
	1.7. Якуб'як Марії Федорівні, жительці на земельну ділянку приватної власності площею 0,2549 га кадастровий номер: 2611040300:21:008:0233, з метою зміни цільового призначення - для будівництва та обслуговування будівель торгівлі по вул. Миру в смт Ворохта.			
	1.8. ПБКФ «Оксамит», адреса місця реєстрації: смт Ворохта, вул. Д. Галицького, 31 на земельну ділянку комунальної власності площею 0,1410 га, з метою реконструкції промисло-продуктового ринку та визначення цільового призначення земель - для будівництва та обслуговування будівель торгівлі по вул. Д. Галицького 29А в смт Ворохта.			
	1.9. Ігнат'єву Василю Григоровичу, жителю на земельну ділянку площею 0,1834 га кадастровий номер: 2611040300:20:001:0220 з метою зміни цільового призначення - для будівництва та обслуговування житлового будинку, господарських будівель і споруд (присадибна ділянка) по вул. Лесі Українки у смт Ворохта.			
п.2	Затвердити детальний план території:			
	2.1. земельної ділянки площею 0,6692 га для будівництва та обслуговування житлового будинку, господарських будівель і споруд (присадибна ділянка) по вул. Говерляньська в смт Ворохта, за рахунок земель приватної власності (кадастровий номер: 2611040300:20:001:0030), Шлемку Івану Васильовичу, жителю			
	2.2. земельної ділянки площею 0,3398 га для будівництва та обслуговування житлового будинку, господарських будівель і споруд (присадибна ділянка) по вул. О. Довбуша в смт Ворохта, за рахунок земель приватної власності (кадастровий номер: 2611040300:20:003:0058), Капурі Володимирі Володимировичу, жителю			
	2.3. земельної ділянки площею 0,0700 га для будівництва та обслуговування об'єктів туристичної інфраструктури по вул. Д. Галицького в смт Ворохта, за рахунок земель приватної власності (кадастровий номер:			






	2611040300:20:006:0131), Савчуку Дмитру Богдановичу, жителю			
	2.4. земельної ділянки площею 0,7949 га для обслуговування приміщень лісопилного цеху по вул. Д. Галицького в смт Ворохта, за рахунок земель приватної власності (кадастровий номер: 2611040300:21:008:0473), Редьку Олександрю Олеговичу, жителю			
	2.5. земельної ділянки площею 0,1320 га для будівництва та обслуговування житлового будинку, господарських будівель та споруд по вул. М. Грушевського у смт Ворохта, за рахунок земель приватної власності (кадастровий номер: 2611040300:20:005:0206), Івановій Анастасії Дмитрівні, жительці та Василінській Іванні Іванівні, жительці			
	2.6. земельної ділянки площею 0,1693 га для будівництва та обслуговування житлового будинку, господарських будівель та споруд по вул. Говерляньська у смт Ворохта за рахунок земель приватної власності (кадастровий номер 2611040300:21:008:0076), Ваврику Олександрю Степановичу, жителю			
16	Про розгляд земельних питань			
п.1	Затвердити технічну документацію із землеустрою щодо встановлення меж земельної ділянки в натурі (на місцевості):			
	1.1. земельної ділянки площею 0,1500 га для будівництва та обслуговування житлового будинку, господарських будівель та споруд по вул. І. Франка у смт Ворохта, Солотовському Василю Миколайовичу, жителю та передати земельну ділянку у власність.			
	1.2. земельної ділянки площею 0,1160 га для будівництва та обслуговування житлового будинку, господарських будівель та споруд по вул. Д. Галицького у смт Ворохта, Поп'юк Марії Григорівні, жительці та передати земельну ділянку у власність.			
	1.3. земельної ділянки площею 0,1500 га кадастровий номер: 2611040300:21:006:0144 для будівництва та обслуговування житлового будинку, господарських будівель та споруд по вул. Грицулівка у смт Ворохта,			

	Семань Михайлу Михайловичу, жителю та передати земельну ділянку у власність.			
	1.4. земельної ділянки площею 0,1500 га для будівництва та обслуговування житлового будинку, господарських будівель та споруд по вул. І. Франка у смт Ворохта, Чабану Івану Петровичу, жителюта передати земельну ділянку у власність.			
	1.5. земельної ділянки площею 0,1500 га кадастровий номер: 2611040300:21:002:0206 для будівництва та обслуговування житлового будинку, господарських будівель та споруд по вул. Б. Хмельницького, 31 у смт Ворохта, Стручуку Василю Васильовичу, жителю та передати земельну ділянку у власність.			
	1.6. земельної ділянки площею 0,1353 га кадастровий номер: 2611040300:20:004:0305 для будівництва та обслуговування житлового будинку, господарських будівель та споруд по вул. М. Грушевського, 8А у смт Ворохта, Жупник Василю Федорівні, жительціта передати земельну ділянку у власність.			
	1.7. земельної ділянки площею 0,2458 га кадастровий номер: 2611091201:13:015:0052 для будівництва та обслуговування житлового будинку, господарських будівель та споруд по вул. Гірська у с. Татарів, Слободянюк Олені Леонідівні, жительціта передати земельну ділянку у власність.			
	1.8. земельної ділянки площею 0,1471 га кадастровий номер: 2611040300:21:002:0207 для будівництва та обслуговування житлового будинку, господарських будівель та споруд по вул. С. Височана, 62 у смт Ворохта, Попович Наталії Юріївні, жительці смт та передати земельну ділянку у власність.			
	1.9. земельної ділянки площею 0,2500 га кадастровий номер: 2611091201:13:013:0137 для будівництва та обслуговування житлового будинку, господарських будівель та споруд по вул. О. Довбуша, 26 у с. Татарів, Халапенко Василю Дмитровичу, жителю та передати земельну ділянку у власність.			
	1.10. земельної ділянки площею 0,2500 га кадастровий номер: 2611091201:13:013:0138 для будівництва та обслуговування житлового будинку, господарських будівель та споруд по вул. О. Довбуша, 20 (колишня вул. Незалежності, 686) у с. Татарів, Халапенко Світлані Тарасівні, жительціта передати земельну ділянку у власність.			
	1.11. земельної ділянки площею 0,1300 га кадастровий номер: 2611040300:20:001:0077 для ведення особистого селянського господарства по вул. О. Довбуша у смт Ворохта, Чайці Тамарі Миколаївні, жительціта передати земельну ділянку у власність.			

	1.12. земельної ділянки площею 0,2645 га кадастровий номер: 2611040300:21:008:0477 для ведення особистого селянського господарства по вул. О. Довбуша у смт Ворохта, Чайці Тамарі Миколаївні, жительці			
п.2	Затвердити проект землеустрою щодо зміни цільового призначення:			
	2.1. земельної ділянки площею 0,6692 га (кадастровий номер: 2611040300:20:001:0030) із земель для ведення особистого селянського господарства у землі житлової та громадської забудови (для будівництва та обслуговування житлового будинку, господарських будівель та споруд) по вул. Говерляньська у смт Ворохта, Шлемку Івану Васильовичу жителю			
	2.2. земельної ділянки площею 0,4001 га (кадастровий номер: 2611091201:13:011:0160) із земель для ведення особистого селянського господарства у землі житлової та громадської забудови (для будівництва та обслуговування житлового будинку, господарських будівель та споруд) по вул. І. Франка у с. Татарів, Струтинській Ярославі Іванівні жительці			
	2.3. земельної ділянки площею 0,1079 га (кадастровий номер: 2611091201:14:008:0116) із земель для ведення особистого селянського господарства у землі житлової та громадської забудови (для будівництва та обслуговування житлового будинку, господарських будівель та споруд) по вул. Пігівська у с. Татарів, Івашиної Світлани Дмитрівні, жительці			
	2.4. земельної ділянки площею 0,1202 га (кадастровий номер: 2611091201:14:007:0085) із земель для ведення особистого селянського господарства у землі житлової та громадської забудови (для будівництва та обслуговування житлового будинку, господарських будівель та споруд) по вул. Пігівська у с. Татарів, Кириленку Михайлу Валентиновичу, жителю			
	2.5. земельної ділянки площею 0,1300 га (кадастровий номер: 2611091201:13:006:0096) із земель для будівництва та обслуговування об'єктів рекреаційного призначення у землі громадської забудови (для будівництва та обслуговування об'єктів туристичної інфраструктури та закладів громадського харчування) по вул. Т. Шевченка у с. Татарів, Мулик Анні Костянтинівні жительці			
	2.6. земельної ділянки площею 0,2855 га (кадастровий номер: 2611091201:13:006:0021) із земель для будівництва та обслуговування об'єктів рекреаційного призначення у землі громадської забудови (для будівництва та обслуговування житлового будинку, господарських			

	будівель та споруд) по вул. Т. Шевченка у с. Татарів, Мулик Анні Костянтинівні, жительці			
	2.7. земельної ділянки площею 0,0511 га (кадастровий номер: 2611091201:13:006:0097) із земель для будівництва та обслуговування об'єктів рекреаційного призначення у землі житлової та громадської забудови (для будівництва та обслуговування житлового будинку, господарських будівель та споруд) по вул. Т. Шевченка у с. Татарів, Мулик Анні Костянтинівні, жительці			
	2.8. земельної ділянки площею 0,3072 га (кадастровий номер: 2611091201:13:006:0001) із земель для ведення особистого селянського господарства у землі житлової та громадської забудови (для будівництва та обслуговування об'єктів туристичної інфраструктури та закладів громадського харчування по вул. Т. Шевченка у с. Татарів, Бородайку Павлу Костянтиновичу, жителю			
	2.9. земельної ділянки площею 0,3398 га (кадастровий номер: 2611040300:20:003:0058) із земель для ведення особистого селянського господарства у землі житлової та громадської забудови (для будівництва та обслуговування житлового будинку, господарських будівель та споруд) по вул. О. Довбуша у смт Ворохта, Капурі Володимиру Володимировичу жителю			
	2.10. земельної ділянки площею 0,1320 га кадастровий номер: 2611040300:20:005:0206 із земель для ведення особистого селянського господарства у землі житлової та громадської забудови (для будівництва та обслуговування житлового будинку, господарських будівель та споруд) по вул. М. Грушевського у смт Ворохта, Івановій Анастасії Дмитрівні, жительці та Васи́лінській Іванні Іванівні, жительці			
	2.11. земельної ділянки площею 0,1693 га (кадастровий номер 2611040300:21:008:0076) із земель для ведення особистого селянського господарства у землі житлової та громадської забудови (для будівництва та обслуговування житлового будинку, господарських будівель та споруд) по вул. Говерляньська у смт Ворохта, Ваврику Олександрю Степановичу, жителю			
				
п.3	Дати дозвіл на виготовлення проекту землеустрою щодо відведення:			
	3.1. земельної ділянки з земель комунальної власності площею 0,1100 га для сінокошіння і випасання худоби			

	(код 01.08.) по вул. Д. Галицького у смт Ворохта, Тодоруку Петру Михайловичу жителю Проект відведення даної земельної ділянки подати на затвердження селищної ради для надання в оренду.			
	3.2. земельної ділянки в оренду з земель комунальної власності площею 0,1419 га по вул. Д. Галицького, 26А у смт Ворохта для розміщення, будівництва, експлуатації та обслуговування будівель і споруд об'єктів передачі електричної енергії (для обслуговування будинку лінійного поста), АТ «Прикарпаттяобленерго», юридична адреса: м. Івано-Франківськ, вул. Індустріальна, 34. Проект відведення даної земельної ділянки подати на затвердження селищної ради для надання в оренду			
п.4	Припинити термін дії договору оренди земельної ділянки, укладеного 20.07.2022 року між Ворохтянською селищною радою та ТДВ «Івано-Франківське обласне підприємство автобусних станцій», юридична адреса: м. Івано-Франківськ, вул. Залізнична, 30 на земельну ділянку площею 0,0256 га (кадастровий номер: 2611040300:20:006:0094) у зв'язку з відчуженням об'єкту нерухомого майна (будівлі), згідно договору купівлі-продажу автобусної станції від 11.05.2023 року та закінченням терміну договору оренди, на який його було укладено (до 20.07.2023 року).			
п.5	Укласти із Запукляк Ольгою Миколаївною, жителькою договір оренди на земельну ділянку площею 0,0256 га (кадастровий номер:2611040300:20:006:0094) для обслуговування автобусної станції з реконструкцією кафе, по вул. Д.Галицького смт Ворохта терміном на _____ років.			
п.6	Затвердити проект землеустрою щодо відведення земельної ділянки з земель комунальної власності площею 0,0957 га (кадастровий номер: 2611040300:20:006:0137) для обслуговування будівлі Івано-Франківського обласного державного центру туризму і краєзнавства учнівської молоді по вул. Д.Галицького, 8 в смт Ворохта, Івано-Франківському обласному державному центру туризму і краєзнавства учнівської молоді, юридична адреса: м. Івано-Франківськ вул. Нечуя-Левицького,19 та передати ділянку в постійне користування.			
п.7	Затвердити Ворохтянській селищній раді Надвірнянського району, Івано-Франківської обл., юридична адреса: смт Ворохта, вул. Д. Галицького, 41 технічну документацію із землеустрою щодо інвентаризації земель комунальної власності на земельну ділянку площею 0,2350 га (кадастровий номер: 2611040300:20:003:0119) (03.08. - для будівництва та			


	обслуговування об'єкті туристичної інфраструктури та закладів громадського харчування), що розташована за адресою: по вул. Д. Галицького в смт. Ворохта.			
п.8	Відмовити Аншукову Володимиру Сергійовичу, жителюу наданні дозволу на виготовлення проекту землеустрою щодо відведення земельної ділянки в оренду з земель комунальної власності площею 0,3513 га по вул. О. Довбуша у смт Ворохта для сінокосіння та випасання худоби, відповідно до пункту 3 статті 123 Земельного кодексу України, а також дана ділянка знаходиться у користуванні громадян.			
п.9	Дозволити Тисячній Оксані Дмитрівні, жительці змінити місце розташування тимчасової споруди (МАФу), яка розташована на території НСБ «Заросляк» по вул. Говерляньська в смт Ворохта на територію комунальної власності (земельна ділянка за кадастровим номером: 2611040300:21:008:0608), та розмістити ТС позаду тимчасових споруд Вазарук Г. та Щербанюк М., зі збереженням розміру ТС згідно паспорта прив'язки та відведеної площі земельної ділянки 0,0026 га.			
п.10	Дати дозвіл Головному управлінню Державної служби України з надзвичайних ситуацій в Івано-Франківській області, в особі Аварійно-рятувального загону спеціального призначення Головного управління Державної служби України з надзвичайних ситуацій в Івано-Франківській області (код ЄДРПОУ 08588725), адреса: м. Івано-Франківськ, вул. Б. Хмельницького, 92А, на виготовлення проекту землеустрою щодо відведення земельної ділянки площею 0,0500 га для будівництва адміністративної будівлі з гаражними приміщеннями пошуково-рятувального відділення по вул. Говерляньська у смт Ворохта. Проект землеустрою щодо відведення даної земельної ділянки подати на затвердження селищної ради для передачі ділянки в постійне користування			
17	Про звернення до Кабінету Міністрів України про виконання Указу Президента України від 23.02.2010 № 215/2010 «Про розширення території Карпатського національного природного парку»			

18	Різне			

П.І.Б.
Депутат селищної ради

Особистий підпис



БЮЛЕТЕНЬ ПОІМЕННОГО ГОЛОСУВАННЯ

Ворохтянська селищна рада восьмого скликання
Тридцять перша сесія селищної ради (14.09.2023 р.)
Результати персонального голосування

№	Назва проекту рішення	За	Проти	Утримався
X	Затвердження порядку денного	clt		
1	Про затвердження звіту про виконання бюджету Ворохтянської селищної ради за перше півріччя 2023 року	clt		
2	Про зміни до бюджету Ворохтянської селищної ради на 2023 рік	clt		
3	Про затвердження Стратегії розвитку системи освіти Ворохтянської селищної ради Надвірнянського району Івано-Франківської області на 2023-2027 роки	clt		
4	Про затвердження Стратегії розвитку Ворохтянського ліцею Ворохтянської селищної ради Надвірнянського району Івано-Франківської області на 2023-2027 роки			clt
5	Про затвердження Положення про порядок використання шкільних автобусів	clt		
6	Про надання згоди на списання водонапірної башти	clt		
7	Про налагодження партнерської співпраці між Ворохтянською селищною громадою та гміною Госьцино Колобжегського повіту Західнопоморського воєводства Республіки Польща	clt		
8	Про підтримку впровадження сервісів єдиної платформи місцевої електронної демократії (e-DEM)	clt		
9	Про внесення змін до рішення № 36- 3/2020 від 30.12.2020 року «Про затвердження комплексної цільової соціальної програми запобігання виникнення надзвичайних ситуацій природного і техногенного характеру та підвищення рівня готовності оперативно-рятувальної служби цивільного захисту на території Ворохтянської територіальної громади до дій за призначенням на 2021-2025 роки	clt		

10	Про затвердження розпоряджень селищного голови	dlt		
11	Про дострокове припинення повноважень депутата селищної ради	dlt		
12	Про демонтаж самовільно встановлених шлагбаумів	dlt		
13	Про внесення змін до Генерального плану с. Татарів	dlt		
14	Про надання дозволу на відведення земельних ділянок для обслуговування ЛЕП - 110 «Ямна –Ворохта	dlt		
15	Про детальне планування територій			
п.1	Дати дозвіл на розроблення детального плану території	dlt		
	1.1 Рибчук Марії Іванівні, жительці на земельну ділянку приватної власності площею 0,4100 га кадастровий номер: 2611040300:21:002:0205, з метою зміни цільового призначення - для будівництва та обслуговування житлового будинку, господарських будівель і споруд (присадибна ділянка) по вул. Б. Хмельницького у смт Ворохта	dlt		
	1.2. Пінчуку Володимиру Вікторовичу, жителю на земельну ділянку приватної власності площею 0,7220 га кадастровий номер: 2611040300:21:008:0081, з метою зміни цільового призначення - для будівництва та обслуговування житлового будинку, господарських будівель і споруд (присадибна ділянка) по вул. Говерлянська у смт Ворохта.	dlt		
	1.3. Макійчуку Юрію Юрійовичу, жителю на земельну ділянку приватної власності площею 0,1977 га кадастровий номер: 2611040300:21:008:0526, з метою зміни цільового призначення - для реконструкції нежитлового приміщення (майстерня) по вул. Д. Галицького у смт Ворохта.	dlt		
	1.4. Санкович Марії Василівні, жительці на земельну ділянку приватної власності площею 0,0148 га кадастровий номер: 2611040300:20:006:0125, з метою зміни цільового призначення - для будівництва та обслуговування будівель торгівлі по вул. Д. Галицького, у смт Ворохта.	dlt		
	1.5. Хомин Олексію Васильовичу, жителю на земельну ділянку приватної власності площею 0,0148 га	dlt		

	кадастровий номер: 2611040300:20:006:0124, з метою зміни цільового призначення - для будівництва та обслуговування будівель торгівлі по вул. Д. Галицького, у смт Ворохта.			
	1.6. Запухляк Ользі Миколаївні, жительці на земельну ділянку комунальної власності площею 0,0256 га (кадастровий номер: 2611040300:20:006:0094), з метою проведення реконструкції будівлі - для обслуговування автостанції та кафе по вул. Д. Галицького у смт Ворохта.	dlt		
	1.7. Якуб'як Марії Федорівні, жительці на земельну ділянку приватної власності площею 0,2549 га кадастровий номер: 2611040300:21:008:0233, з метою зміни цільового призначення - для будівництва та обслуговування будівель торгівлі по вул. Миру в смт Ворохта.	dlt		
	1.8. ПМКФ «Оксамит», адреса місця реєстрації: смт Ворохта, вул. Д. Галицького, 31 на земельну ділянку комунальної власності площею 0,1410 га, з метою реконструкції промисло-продуктового ринку та визначення цільового призначення земель - для будівництва та обслуговування будівель торгівлі по вул. Д. Галицького 29А в смт Ворохта.	dlt		
	1.9. Ігнат'єву Василю Григоровичу, жителю на земельну ділянку площею 0,1834 га кадастровий номер: 2611040300:20:001:0220 з метою зміни цільового призначення - для будівництва та обслуговування житлового будинку, господарських будівель і споруд (присадибна ділянка) по вул. Лесі Українки у смт Ворохта.	dlt		
п.2	Затвердити детальний план території:	dlt		
	2.1. земельної ділянки площею 0,6692 га для будівництва та обслуговування житлового будинку, господарських будівель і споруд (присадибна ділянка) по вул. Говерляньська в смт Ворохта, за рахунок земель приватної власності (кадастровий номер: 2611040300:20:001:0030), Шлемку Івану Васильовичу, жителю	dlt		
	2.2. земельної ділянки площею 0,3398 га для будівництва та обслуговування житлового будинку, господарських будівель і споруд (присадибна ділянка) по вул. О. Довбуша в смт Ворохта, за рахунок земель приватної власності (кадастровий номер: 2611040300:20:003:0058), Капурі Володимир Володимировичу, жителю	dlt		
	2.3. земельної ділянки площею 0,0700 га для будівництва та обслуговування об'єктів туристичної інфраструктури по вул. Д. Галицького в смт Ворохта, за рахунок земель приватної власності (кадастровий номер:	dlt		

	2611040300:20:006:0131), Савчуку Дмитру Богдановичу, жителю			
	2.4. земельної ділянки площею 0,7949 га для обслуговування приміщень лісопильного цеху по вул. Д. Галицького в смт Ворохта, за рахунок земель приватної власності (кадастровий номер: 2611040300:21:008:0473), Редьку Олександрю Олеговичу, жителю	dut		
	2.5. земельної ділянки площею 0,1320 га для будівництва та обслуговування житлового будинку, господарських будівель та споруд по вул. М. Грушевського у смт Ворохта, за рахунок земель приватної власності (кадастровий номер: 2611040300:20:005:0206), Івановій Анастасії Дмитрівні, жительці та Василінській Іванні Іванівні, жительці	dut		
	2.6. земельної ділянки площею 0,1693 га для будівництва та обслуговування житлового будинку, господарських будівель та споруд по вул. Говерлянська у смт Ворохта за рахунок земель приватної власності (кадастровий номер 2611040300:21:008:0076), Ваврику Олександрю Степановичу, жителю	dut		
16	Про розгляд земельних питань	dut		
п.1	Затвердити технічну документацію із землеустрою щодо встановлення меж земельної ділянки в натурі (на місцевості):			
	1.1. земельної ділянки площею 0,1500 га для будівництва та обслуговування житлового будинку, господарських будівель та споруд по вул. І. Франка у смт Ворохта, Солотовському Василю Миколайовичу, жителю та передати земельну ділянку у власність.	dut		
	1.2. земельної ділянки площею 0,1160 га для будівництва та обслуговування житлового будинку, господарських будівель та споруд по вул. Д. Галицького у смт Ворохта, Поп'юк Марії Григорівні, жительці та передати земельну ділянку у власність.	dut		
	1.3. земельної ділянки площею 0,1500 га кадастровий номер: 2611040300:21:006:0144 для будівництва та обслуговування житлового будинку, господарських будівель та споруд по вул. Грицулівка у смт Ворохта,	dut		

	Семань Михайлу Михайловичу, жителю та передати земельну ділянку у власність.			
	1.4. земельної ділянки площею 0,1500 га для будівництва та обслуговування житлового будинку, господарських будівель та споруд по вул. І. Франка у смт Ворохта, Чабану Івану Петровичу, жителюта передати земельну ділянку у власність.	dlt		
	1.5. земельної ділянки площею 0,1500 га кадастровий номер: 2611040300:21:002:0206 для будівництва та обслуговування житлового будинку, господарських будівель та споруд по вул. Б. Хмельницького, 31 у смт Ворохта, Стручуку Василю Васильовичу, жителю та передати земельну ділянку у власність.	dlt		
	1.6. земельної ділянки площею 0,1353 га кадастровий номер: 2611040300:20:004:0305 для будівництва та обслуговування житлового будинку, господарських будівель та споруд по вул. М. Грушевського, 8А у смт Ворохта, Жупник Василю Федорівні, жительціта передати земельну ділянку у власність.	dlt		
	1.7. земельної ділянки площею 0,2458 га кадастровий номер: 2611091201:13:015:0052 для будівництва та обслуговування житлового будинку, господарських будівель та споруд по вул. Гірська у с. Татарів, Слободянюк Олені Леонідівні, жительці та передати земельну ділянку у власність.	dlt		
	1.8. земельної ділянки площею 0,1471 га кадастровий номер: 2611040300:21:002:0207 для будівництва та обслуговування житлового будинку, господарських будівель та споруд по вул. С. Височана, 62 у смт Ворохта, Попович Наталії Юрійвні, жительці смт та передати земельну ділянку у власність.	dlt		
	1.9. земельної ділянки площею 0,2500 га кадастровий номер: 2611091201:13:013:0137 для будівництва та обслуговування житлового будинку, господарських будівель та споруд по вул. О. Довбуша, 26 у с. Татарів, Халапенко Василю Дмитровичу, жителю та передати земельну ділянку у власність.	dlt		
	1.10. земельної ділянки площею 0,2500 га кадастровий номер: 2611091201:13:013:0138 для будівництва та обслуговування житлового будинку, господарських будівель та споруд по вул. О. Довбуша, 20 (колишня вул. Незалежності, 686) у с. Татарів, Халапенко Світлані Тарасівни, жительціта передати земельну ділянку у власність.	dlt		
	1.11. земельної ділянки площею 0,1300 га кадастровий номер: 2611040300:20:001:0077 для ведення особистого селянського господарства по вул. О. Довбуша у смт Ворохта, Чайці Тамарі Миколаївні, жительці та передати земельну ділянку у власність.	dlt		

	1.12. земельної ділянки площею 0,2645 га кадастровий номер: 2611040300:21:008:0477 для ведення особистого селянського господарства по вул. О. Довбуша у смт Ворохта, Чайці Тамарі Миколаївні, жительці	dlt		
п.2	Затвердити проект землеустрою щодо зміни цільового призначення:	dlt		
	2.1. земельної ділянки площею 0,6692 га (кадастровий номер: 2611040300:20:001:0030) із земель для ведення особистого селянського господарства у землі житлової та громадської забудови (для будівництва та обслуговування житлового будинку, господарських будівель та споруд) по вул. Говерляньська у смт Ворохта, Шлемку Івану Васильовичу жителю	dlt		
	2.2. земельної ділянки площею 0,4001 га (кадастровий номер: 2611091201:13:011:0160) із земель для ведення особистого селянського господарства у землі житлової та громадської забудови (для будівництва та обслуговування житлового будинку, господарських будівель та споруд) по вул. І. Франка у с. Татарів, Струтинській Ярославі Іванівні жительці	dlt		
	2.3. земельної ділянки площею 0,1079 га (кадастровий номер: 2611091201:14:008:0116) із земель для ведення особистого селянського господарства у землі житлової та громадської забудови (для будівництва та обслуговування житлового будинку, господарських будівель та споруд) по вул. Пігівська у с. Татарів, Івашиної Світлани Дмитрівні, жительці	dlt		
	2.4. земельної ділянки площею 0,1202 га (кадастровий номер: 2611091201:14:007:0085) із земель для ведення особистого селянського господарства у землі житлової та громадської забудови (для будівництва та обслуговування житлового будинку, господарських будівель та споруд) по вул. Пігівська у с. Татарів, Кириленку Михайлу Валентиновичу, жителю	dlt		
	2.5. земельної ділянки площею 0,1300 га (кадастровий номер: 2611091201:13:006:0096) із земель для будівництва та обслуговування об'єктів рекреаційного призначення у землі громадської забудови (для будівництва та обслуговування об'єктів туристичної інфраструктури та закладів громадського харчування) по вул. Т. Шевченка у с. Татарів, Мулик Анні Костянтинівні жительці	dlt		
	2.6. земельної ділянки площею 0,2855 га (кадастровий номер: 2611091201:13:006:0021) із земель для будівництва та обслуговування об'єктів рекреаційного призначення у землі громадської забудови (для будівництва та обслуговування житлового будинку, господарських	dlt		

	будівель та споруд) по вул. Т. Шевченка у с. Татарів, Мулик Анні Костянтинівні, жительці			
	2.7. земельної ділянки площею 0,0511 га (кадастровий номер: 2611091201:13:006:0097) із земель для будівництва та обслуговування об'єктів рекреаційного призначення у землі житлової та громадської забудови (для будівництва та обслуговування житлового будинку, господарських будівель та споруд) по вул. Т. Шевченка у с. Татарів, Мулик Анні Костянтинівні, жительці	dut		
	2.8. земельної ділянки площею 0,3072 га (кадастровий номер: 2611091201:13:006:0001) із земель для ведення особистого селянського господарства у землі житлової та громадської забудови (для будівництва та обслуговування об'єктів туристичної інфраструктури та закладів громадського харчування по вул. Т. Шевченка у с. Татарів, Бородайку Павлу Костянтиновичу, жителю	dut		
	2.9. земельної ділянки площею 0,3398 га (кадастровий номер: 2611040300:20:003:0058) із земель для ведення особистого селянського господарства у землі житлової та громадської забудови (для будівництва та обслуговування житлового будинку, господарських будівель та споруд) по вул. О. Довбуша у смт Ворохта, Капурі Володимиру Володимировичу жителю	dut		
	2.10. земельної ділянки площею 0,1320 га кадастровий номер: 2611040300:20:005:0206 із земель для ведення особистого селянського господарства у землі житлової та громадської забудови (для будівництва та обслуговування житлового будинку, господарських будівель та споруд) по вул. М. Грушевського у смт Ворохта, Івановій Анастасії Дмитрівні, жительці	dut		
	та Василінській Іванні Іванівні, жительці			
	2.11. земельної ділянки площею 0,1693 га (кадастровий номер 2611040300:21:008:0076) із земель для ведення особистого селянського господарства у землі житлової та громадської забудови (для будівництва та обслуговування житлового будинку, господарських будівель та споруд) по вул. Говерляньська у смт Ворохта, Ваврику Олександрю Степановичу, жителю	dut		
п.3	Дати дозвіл на виготовлення проекту землеустрою щодо відведення:	dut		
	3.1. земельної ділянки з земель комунальної власності площею 0,1100 га для сінокосіння і випасання худоби	dut		

	(код 01.08.) по вул. Д. Галицького у смт Ворохта, Тодоруку Петру Михайловичу жителю Проект відведення даної земельної ділянки подати на затвердження селищної ради для надання в оренду.			
	3.2. земельної ділянки в оренду з земель комунальної власності площею 0,1419 га по вул. Д. Галицького, 26А у смт Ворохта для розміщення, будівництва, експлуатації та обслуговування будівель і споруд об'єктів передачі електричної енергії (для обслуговування будинку лінійного поста), АТ «Прикарпаттяобленерго», юридична адреса: м. Івано-Франківськ, вул. Індустріальна, 34. Проект відведення даної земельної ділянки подати на затвердження селищної ради для надання в оренду			<i>dlt</i>
п.4	Припинити термін дії договору оренди земельної ділянки, укладеного 20.07.2022 року між Ворохтянською селищною радою та ТДВ «Івано-Франківське обласне підприємство автобусних станцій», юридична адреса: м. Івано-Франківськ, вул. Залізнична, 30 на земельну ділянку площею 0,0256 га (кадастровий номер: 2611040300:20:006:0094) у зв'язку з відчуженням об'єкту нерухомого майна (будівлі), згідно договору купівлі-продажу автобусної станції від 11.05.2023 року та закінченням терміну договору оренди, на який його було укладено (до 20.07.2023 року).	<i>dlt</i>		
п.5	Укласти із Запужляк Ольгою Миколаївною, жителькою договір оренди на земельну ділянку площею 0,0256 га (кадастровий номер: 2611040300:20:006:0094) для обслуговування автобусної станції з реконструкцією кафе, по вул. Д.Галицького смт Ворохта терміном на <u>02ч</u> років.	<i>dlt</i>		
п.6	Затвердити проект землеустрою щодо відведення земельної ділянки з земель комунальної власності площею 0,0957 га (кадастровий номер: 2611040300:20:006:0137) для обслуговування будівлі Івано-Франківського обласного державного центру туризму і краєзнавства учнівської молоді по вул. Д.Галицького, 8 в смт Ворохта, Івано-Франківському обласному державному центру туризму і краєзнавства учнівської молоді, юридична адреса: м. Івано-Франківськ вул. Нечуя-Левицького, 19 та передати ділянку в постійне користування.			<i>dlt</i>
п.7	Затвердити Ворохтянській селищній раді Надвірнянського району, Івано-Франківської обл., юридична адреса: смт Ворохта, вул. Д. Галицького, 41 технічну документацію із землеустрою щодо інвентаризації земель комунальної власності на земельну ділянку площею 0,2350 га (кадастровий номер: 2611040300:20:003:0119) (03.08. - для будівництва та	<i>dlt</i>		

	обслуговування об'єкті туристичної інфраструктури та закладів громадського харчування), що розташована за адресою: по вул. Д. Галицького в смт. Ворохта.			
п.8	Відмовити Аншукову Володимирі Сергійовичу, жителюу наданні дозволу на виготовлення проекту землеустрою щодо відведення земельної ділянки в оренду з земель комунальної власності площею 0,3513 га по вул. О. Довбуша у смт Ворохта для сінокосіння та випасання худоби, відповідно до пункту 3 статті 123 Земельного кодексу України, а також дана ділянка знаходиться у користуванні громадян.	<i>def</i>		
п.9	Дозволити Тисячній Оксані Дмитрівні, жительці змінити місце розташування тимчасової споруди (МАФу), яка розташована на території НСБ «Заросляк» по вул. Говерляньська в смт Ворохта на територію комунальної власності (земельна ділянка за кадастровим номером: 2611040300:21:008:0608), та розмістити ТС позаду тимчасових споруд Вазарук Г. та Щербанюк М., зі збереженням розміру ТС згідно паспорта прив'язки та відведеної площі земельної ділянки 0,0026 га.	<i>def</i>		
п.10	Дати дозвіл Головному управлінню Державної служби України з надзвичайних ситуацій в Івано-Франківській області, в особі Аварійно-рятувального загону спеціального призначення Головного управління Державної служби України з надзвичайних ситуацій в Івано-Франківській області (код ЄДРПОУ 08588725), адреса: м. Івано-Франківськ, вул. Б. Хмельницького, 92А, на виготовлення проекту землеустрою щодо відведення земельної ділянки площею 0,0500 га для будівництва адміністративної будівлі з гаражними приміщеннями пошуково-рятувального відділення по вул. Говерляньська у смт Ворохта. Проект землеустрою щодо відведення даної земельної ділянки подати на затвердження селищної ради для передачі ділянки в постійне користування	<i>def</i>		
17	Про звернення до Кабінету Міністрів України про виконання Указу Президента України від 23.02.2010 № 215/2010 «Про розширення території Карпатського національного природного парку»	<i>def</i>		











18	Різне			


П.І.Б.
Депутат селищної ради Паліничук М.М.









Особистий підпис 










БЮЛЕТЕНЬ ПОІМЕННОГО ГОЛОСУВАННЯ










Ворохтянська селищна рада восьмого скликання
Тридцять перша сесія селищної ради (14.09.2023 р.)
Результати персонального голосування









№	Назва проекту рішення	За	Проти	Утримався
X	Затвердження порядку денного			
1	Про затвердження звіту про виконання бюджету Ворохтянської селищної ради за перше півріччя 2023 року			
2	Про зміни до бюджету Ворохтянської селищної ради на 2023 рік			
3	Про затвердження Стратегії розвитку системи освіти Ворохтянської селищної ради Надвірнянського району Івано-Франківської області на 2023-2027 роки			
4	Про затвердження Стратегії розвитку Ворохтянського ліцею Ворохтянської селищної ради Надвірнянського району Івано-Франківської області на 2023-2027 роки			
5	Про затвердження Положення про порядок використання шкільних автобусів			
6	Про надання згоди на списання водонапірної башти			
7	Про налагодження партнерської співпраці між Ворохтянською селищною громадою та гміною Госьцино Колобжегського повіту Західнопоморського воєводства Республіки Польща			
8	Про підтримку впровадження сервісів єдиної платформи місцевої електронної демократії (e-DEM)			
9	Про внесення змін до рішення № 36- 3/2020 від 30.12.2020 року «Про затвердження комплексної цільової соціальної програми запобігання виникнення надзвичайних ситуацій природного і техногенного характеру та підвищення рівня готовності оперативно-рятувальної служби цивільного захисту на території Ворохтянської територіальної громади до дій за призначенням на 2021-2025 роки			








10	Про затвердження розпоряджень селищного голови			
11	Про дострокове припинення повноважень депутата селищної ради			
12	Про демонтаж самовільно встановлених шлагбаумів			
13	Про внесення змін до Генерального плану с. Татарів			
14	Про надання дозволу на відведення земельних ділянок для обслуговування ЛЕП - 110 «Ямна –Ворохта			
15	Про детальне планування територій			
п.1	Дати дозвіл на розроблення детального плану території			
	1.1 Рибчук Марії Іванівні, жительці на земельну ділянку приватної власності площею 0,4100 га кадастровий номер: 2611040300:21:002:0205, з метою зміни цільового призначення - для будівництва та обслуговування житлового будинку, господарських будівель і споруд (присадибна ділянка) по вул. Б. Хмельницького у смт Ворохта			
	1.2. Пінчуку Володимиру Вікторовичу, жителю на земельну ділянку приватної власності площею 0,7220 га кадастровий номер: 2611040300:21:008:0081, з метою зміни цільового призначення - для будівництва та обслуговування житлового будинку, господарських будівель і споруд (присадибна ділянка) по вул. Говерляньська у смт Ворохта.			
	1.3. Макійчуку Юрію Юрійовичу, жителю на земельну ділянку приватної власності площею 0,1977 га кадастровий номер: 2611040300:21:008:0526, з метою зміни цільового призначення - для реконструкції нежитлового приміщення (майстерня) по вул. Д. Галицького у смт Ворохта.			
	1.4. Санкович Марії Василівні, жительці на земельну ділянку приватної власності площею 0,0148 га кадастровий номер: 2611040300:20:006:0125, з метою зміни цільового призначення - для будівництва та обслуговування будівель торгівлі по вул. Д. Галицького, у смт Ворохта.			
	1.5. Хомин Олексію Васильовичу, жителю на земельну ділянку приватної власності площею 0,0148 га			







	кадастровий номер: 2611040300:20:006:0124, з метою зміни цільового призначення - для будівництва та обслуговування будівель торгівлі по вул. Д. Галицького, у смт Ворохта.			
	1.6. Запукляк Ользі Миколаївні, жительці на земельну ділянку комунальної власності площею 0,0256 га (кадастровий номер: 2611040300:20:006:0094), з метою проведення реконструкції будівлі - для обслуговування автостанції та кафе по вул. Д. Галицького у смт Ворохта.			
	1.7. Якуб'як Марії Федорівні, жительці на земельну ділянку приватної власності площею 0,2549 га кадастровий номер: 2611040300:21:008:0233, з метою зміни цільового призначення - для будівництва та обслуговування будівель торгівлі по вул. Миру в смт Ворохта.			
	1.8. ПМКФ «Оксамит», адреса місця реєстрації: смт Ворохта, вул. Д. Галицького, 31 на земельну ділянку комунальної власності площею 0,1410 га , з метою реконструкції промисло-продуктового ринку та визначення цільового призначення земель - для будівництва та обслуговування будівель торгівлі по вул. Д. Галицького 29А в смт Ворохта.			
	1.9. Ігнат'єву Василю Григоровичу, жителю на земельну ділянку площею 0,1834 га кадастровий номер: 2611040300:20:001:0220 з метою зміни цільового призначення - для будівництва та обслуговування житлового будинку, господарських будівель і споруд (присадибна ділянка) по вул. Лесі Українки у смт Ворохта.			
п.2	Затвердити детальний план території:			
	2.1. земельної ділянки площею 0,6692 га для будівництва та обслуговування житлового будинку, господарських будівель і споруд (присадибна ділянка) по вул. Говерлянська в смт Ворохта, за рахунок земель приватної власності (кадастровий номер: 2611040300:20:001:0030), Шлемку Івану Васильовичу, жителю			
	2.2. земельної ділянки площею 0,3398 га для будівництва та обслуговування житлового будинку, господарських будівель і споруд (присадибна ділянка) по вул. О. Довбуша в смт Ворохта, за рахунок земель приватної власності (кадастровий номер: 2611040300:20:003:0058), Капурі Володимирі Володимировичу, жителю			
	2.3. земельної ділянки площею 0,0700 га для будівництва та обслуговування об'єктів туристичної інфраструктури по вул. Д. Галицького в смт Ворохта, за рахунок земель приватної власності (кадастровий номер:			






	2611040300:20:006:0131), Савчуку Дмитру Богдановичу, жителю			
	2.4. земельної ділянки площею 0,7949 га для обслуговування приміщень лісопильного цеху по вул. Д. Галицького в смт Ворохта, за рахунок земель приватної власності (кадастровий номер: 2611040300:21:008:0473), Редьку Олександрю Олеговичу, жителю			
	2.5. земельної ділянки площею 0,1320 га для будівництва та обслуговування житлового будинку, господарських будівель та споруд по вул. М. Грушевського у смт Ворохта, за рахунок земель приватної власності (кадастровий номер: 2611040300:20:005:0206), Івановій Анастасії Дмитрівні, жительці			
	2.6. земельної ділянки площею 0,1693 га для будівництва та обслуговування житлового будинку, господарських будівель та споруд по вул. Говерлянська у смт Ворохта за рахунок земель приватної власності (кадастровий номер 2611040300:21:008:0076), Ваврику Олександрю Степановичу, жителю			
16	Про розгляд земельних питань			
п.1	Затвердити технічну документацію із землеустрою щодо встановлення меж земельної ділянки в натурі (на місцевості):			
	1.1. земельної ділянки площею 0,1500 га для будівництва та обслуговування житлового будинку, господарських будівель та споруд по вул. І. Франка у смт Ворохта, Солотовському Василю Миколайовичу, жителю			
	та передати земельну ділянку у власність.			
	1.2. земельної ділянки площею 0,1160 га для будівництва та обслуговування житлового будинку, господарських будівель та споруд по вул. Д. Галицького у смт Ворохта, Поп'юк Марії Григорівні, жительці			
	та передати земельну ділянку у власність.			
	1.3. земельної ділянки площею 0,1500 га кадастровий номер: 2611040300:21:006:0144 для будівництва та обслуговування житлового будинку, господарських будівель та споруд по вул. Грицулівка у смт Ворохта,			

	Семань Михайлу Михайловичу, жителю та передати земельну ділянку у власність.			
	1.4. земельної ділянки площею 0,1500 га для будівництва та обслуговування житлового будинку, господарських будівель та споруд по вул. І. Франка у смт Ворохта, Чабану Івану Петровичу, жителюта передати земельну ділянку у власність.			
	1.5. земельної ділянки площею 0,1500 га кадастровий номер: 2611040300:21:002:0206 для будівництва та обслуговування житлового будинку, господарських будівель та споруд по вул. Б. Хмельницького, 31 у смт Ворохта, Стручуку Василю Васильовичу, жителю та передати земельну ділянку у власність.			
	1.6. земельної ділянки площею 0,1353 га кадастровий номер: 2611040300:20:004:0305 для будівництва та обслуговування житлового будинку, господарських будівель та споруд по вул. М. Грушевського, 8А у смт Ворохта, Жупник Василю Федорівні, жительціта передати земельну ділянку у власність.			
	1.7. земельної ділянки площею 0,2458 га кадастровий номер: 2611091201:13:015:0052 для будівництва та обслуговування житлового будинку, господарських будівель та споруд по вул. Гірська у с. Татарів, Слободянюк Олені Леонідівні, жительціта передати земельну ділянку у власність.			
	1.8. земельної ділянки площею 0,1471 га кадастровий номер: 2611040300:21:002:0207 для будівництва та обслуговування житлового будинку, господарських будівель та споруд по вул. С. Височана, 62 у смт Ворохта, Попович Наталії Юріївні, жительці смт та передати земельну ділянку у власність.			
	1.9. земельної ділянки площею 0,2500 га кадастровий номер: 2611091201:13:013:0137 для будівництва та обслуговування житлового будинку, господарських будівель та споруд по вул. О. Довбуша, 26 у с. Татарів, Халапенко Василю Дмитровичу, жителю та передати земельну ділянку у власність.			
	1.10. земельної ділянки площею 0,2500 га кадастровий номер: 2611091201:13:013:0138 для будівництва та обслуговування житлового будинку, господарських будівель та споруд по вул. О. Довбуша, 20 (колишня вул. Незалежності, 686) у с. Татарів, Халапенко Світлані Тарасівні, жительціта передати земельну ділянку у власність.			
	1.11. земельної ділянки площею 0,1300 га кадастровий номер: 2611040300:20:001:0077 для ведення особистого селянського господарства по вул. О. Довбуша у смт Ворохта, Чайці Тамарі Миколаївні, жительціта передати земельну ділянку у власність.			

	1.12. земельної ділянки площею 0,2645 га кадастровий номер: 2611040300:21:008:0477 для ведення особистого селянського господарства по вул. О. Довбуша у смт Ворохта, Чайці Тамарі Миколаївні, жительці			
п.2	Затвердити проект землеустрою щодо зміни цільового призначення:			
	2.1. земельної ділянки площею 0,6692 га (кадастровий номер: 2611040300:20:001:0030) із земель для ведення особистого селянського господарства у землі житлової та громадської забудови (для будівництва та обслуговування житлового будинку, господарських будівель та споруд) по вул. Говерляньська у смт Ворохта, Шлемку Івану Васильовичу жителю			
	2.2. земельної ділянки площею 0,4001 га (кадастровий номер: 2611091201:13:011:0160) із земель для ведення особистого селянського господарства у землі житлової та громадської забудови (для будівництва та обслуговування житлового будинку, господарських будівель та споруд) по вул. І. Франка у с. Татарів, Струтинській Ярославі Іванівні жительці			
	2.3. земельної ділянки площею 0,1079 га (кадастровий номер: 2611091201:14:008:0116) із земель для ведення особистого селянського господарства у землі житлової та громадської забудови (для будівництва та обслуговування житлового будинку, господарських будівель та споруд) по вул. Пігівська у с. Татарів, Івашиної Світлани Дмитрівні, жительці			
	2.4. земельної ділянки площею 0,1202 га (кадастровий номер: 2611091201:14:007:0085) із земель для ведення особистого селянського господарства у землі житлової та громадської забудови (для будівництва та обслуговування житлового будинку, господарських будівель та споруд) по вул. Пігівська у с. Татарів, Кириленку Михайлу Валентиновичу, жителю			
	2.5. земельної ділянки площею 0,1300 га (кадастровий номер: 2611091201:13:006:0096) із земель для будівництва та обслуговування об'єктів рекреаційного призначення у землі громадської забудови (для будівництва та обслуговування об'єктів туристичної інфраструктури та закладів громадського харчування) по вул. Т. Шевченка у с. Татарів, Мулик Анні Костянтинівні жительці			
	2.6. земельної ділянки площею 0,2855 га (кадастровий номер: 2611091201:13:006:0021) із земель для будівництва та обслуговування об'єктів рекреаційного призначення у землі громадської забудови (для будівництва та обслуговування житлового будинку, господарських			


	будівель та споруд) по вул. Т. Шевченка у с. Татарів, Мулик Анні Костянтинівні, жительці			
	2.7. земельної ділянки площею 0,0511 га (кадастровий номер: 2611091201:13:006:0097) із земель для будівництва та обслуговування об'єктів рекреаційного призначення у землі житлової та громадської забудови (для будівництва та обслуговування житлового будинку, господарських будівель та споруд) по вул. Т. Шевченка у с. Татарів, Мулик Анні Костянтинівні, жительці			
	2.8. земельної ділянки площею 0,3072 га (кадастровий номер: 2611091201:13:006:0001) із земель для ведення особистого селянського господарства у землі житлової та громадської забудови (для будівництва та обслуговування об'єктів туристичної інфраструктури та закладів громадського харчування по вул. Т. Шевченка у с. Татарів, Бородайку Павлу Костянтиновичу, жителю			
	2.9. земельної ділянки площею 0,3398 га (кадастровий номер: 2611040300:20:003:0058) із земель для ведення особистого селянського господарства у землі житлової та громадської забудови (для будівництва та обслуговування житлового будинку, господарських будівель та споруд) по вул. О. Довбуша у смт Ворохта, Капурі Володимиру Володимировичу жителю			
	2.10. земельної ділянки площею 0,1320 га кадастровий номер: 2611040300:20:005:0206 із земель для ведення особистого селянського господарства у землі житлової та громадської забудови (для будівництва та обслуговування житлового будинку, господарських будівель та споруд) по вул. М. Грушевського у смт Ворохта, Івановій Анастасії Дмитрівні, жительці			
	2.11. земельної ділянки площею 0,1693 га (кадастровий номер 2611040300:21:008:0076) із земель для ведення особистого селянського господарства у землі житлової та громадської забудови (для будівництва та обслуговування житлового будинку, господарських будівель та споруд) по вул. Говерляньська у смт Ворохта, Ваврику Олександрю Степановичу, жителю			
п.3	Дати дозвіл на виготовлення проекту землеустрою щодо відведення:			
	3.1. земельної ділянки з земель комунальної власності площею 0,1100 га для сінокосіння і випасання худоби			

	(код 01.08.) по вул. Д. Галицького у смт Ворохта, Тодоруку Петру Михайловичу жителю Проект відведення даної земельної ділянки подати на затвердження селищної ради для надання в оренду.			
	3.2. земельної ділянки в оренду з земель комунальної власності площею 0,1419 га по вул. Д. Галицького, 26А у смт Ворохта для розміщення, будівництва, експлуатації та обслуговування будівель і споруд об'єктів передачі електричної енергії (для обслуговування будинку лінійного поста), АТ «Прикарпаттяобленерго», юридична адреса: м. Івано-Франківськ, вул. Індустріальна, 34. Проект відведення даної земельної ділянки подати на затвердження селищної ради для надання в оренду			
п.4	Припинити термін дії договору оренди земельної ділянки, укладеного 20.07.2022 року між Ворохтянською селищною радою та ТДВ «Івано-Франківське обласне підприємство автобусних станцій», юридична адреса: м. Івано-Франківськ, вул. Залізнична, 30 на земельну ділянку площею 0,0256 га (кадастровий номер: 2611040300:20:006:0094) у зв'язку з відчуженням об'єкту нерухомого майна (будівлі), згідно договору купівлі-продажу автобусної станції від 11.05.2023 року та закінченням терміну договору оренди, на який його було укладено (до 20.07.2023 року).			
п.5	Укласти із Запухляк Ольгою Миколаївною, жителькою договір оренди на земельну ділянку площею 0,0256 га (кадастровий номер: 2611040300:20:006:0094) для обслуговування автобусної станції з реконструкцією кафе, по вул. Д.Галицького смт Ворохта терміном на _____ років.			
п.6	Затвердити проект землеустрою щодо відведення земельної ділянки з земель комунальної власності площею 0,0957 га (кадастровий номер: 2611040300:20:006:0137) для обслуговування будівлі Івано-Франківського обласного державного центру туризму і краєзнавства учнівської молоді по вул. Д.Галицького, 8 в смт Ворохта, Івано-Франківському обласному державному центру туризму і краєзнавства учнівської молоді, юридична адреса: м. Івано-Франківськ вул. Нечуя-Левицького, 19 та передати ділянку в постійне користування.			
п.7	Затвердити Ворохтянській селищній раді Надвірнянського району, Івано-Франківської обл., юридична адреса: смт Ворохта, вул. Д. Галицького, 41 технічну документацію із землеустрою щодо інвентаризації земель комунальної власності на земельну ділянку площею 0,2350 га (кадастровий номер: 2611040300:20:003:0119) (03.08. - для будівництва та			

	обслуговування об'єкті туристичної інфраструктури та закладів громадського харчування), що розташована за адресою: по вул. Д. Галицького в смт. Ворохта.			
п.8	Відмовити Аншукову Володимиру Сергійовичу, жителюу наданні дозволу на виготовлення проекту землеустрою щодо відведення земельної ділянки в оренду з земель комунальної власності площею 0,3513 га по вул. О. Довбуша у смт Ворохта для сінокосіння та випасання худоби, відповідно до пункту 3 статті 123 Земельного кодексу України, а також дана ділянка знаходиться у користуванні громадян.			
п.9	Дозволити Тисячній Оксані Дмитрівні, жительці змінити місце розташування тимчасової споруди (МАФу), яка розташована на території НСБ «Заросляк» по вул. Говерляньська в смт Ворохта на територію комунальної власності (земельна ділянка за кадастровим номером: 2611040300:21:008:0608), та розмістити ТС позаду тимчасових споруд Вазарук Г. та Щербанюк М., зі збереженням розміру ТС згідно паспорта прив'язки та відведеної площі земельної ділянки 0,0026 га.			
п.10	Дати дозвіл Головному управлінню Державної служби України з надзвичайних ситуацій в Івано-Франківській області, в особі Аварійно-рятувального загону спеціального призначення Головного управління Державної служби України з надзвичайних ситуацій в Івано-Франківській області (код ЄДРПОУ 08588725), адреса: м. Івано-Франківськ, вул. Б. Хмельницького, 92А, на виготовлення проекту землеустрою щодо відведення земельної ділянки площею 0,0500 га для будівництва адміністративної будівлі з гаражними приміщеннями пошуково-рятувального відділення по вул. Говерляньська у смт Ворохта. Проект землеустрою щодо відведення даної земельної ділянки подати на затвердження селищної ради для передачі ділянки в постійне користування			
17	Про звернення до Кабінету Міністрів України про виконання Указу Президента України від 23.02.2010 № 215/2010 «Про розширення території Карпатського національного природного парку»			











18	Різне			



П.І.Б.
Депутат селищної ради Липич В.С.

Особистий підпис 








БЮЛЕТЕНЬ ПОІМЕННОГО ГОЛОСУВАННЯ









Ворохтянська селищна рада восьмого скликання
Тридцять перша сесія селищної ради (14.09.2023 р.)
Результати персонального голосування








№	Назва проекту рішення	За	Проти	Утримався
X	Затвердження порядку денного		—	—
1	Про затвердження звіту про виконання бюджету Ворохтянської селищної ради за перше півріччя 2023 року		—	—
2	Про зміни до бюджету Ворохтянської селищної ради на 2023 рік		—	—
3	Про затвердження Стратегії розвитку системи освіти Ворохтянської селищної ради Надвірнянського району Івано-Франківської області на 2023-2027 роки		—	—
4	Про затвердження Стратегії розвитку Ворохтянського ліцею Ворохтянської селищної ради Надвірнянського району Івано-Франківської області на 2023-2027 роки		—	—
5	Про затвердження Положення про порядок використання шкільних автобусів		—	—
6	Про надання згоди на списання водонапірної башти		—	—
7	Про налагодження партнерської співпраці між Ворохтянською селищною громадою та гміною Госьцино Колобжезького повіту Західнопоморського воєводства Республіки Польща		—	—
8	Про підтримку впровадження сервісів єдиної платформи місцевої електронної демократії (e-DEM)		—	—
9	Про внесення змін до рішення № 36- 3/2020 від 30.12.2020 року «Про затвердження комплексної цільової соціальної програми запобігання виникнення надзвичайних ситуацій природного і техногенного характеру та підвищення рівня готовності оперативно-рятувальної служби цивільного захисту на території Ворохтянської територіальної громади до дій за призначенням на 2021-2025 роки		—	—






10	Про затвердження розпоряджень селищного голови		-	-
11	Про дострокове припинення повноважень депутата селищної ради		-	-
12	Про демонтаж самовільно встановлених шлагбаумів		-	-
13	Про внесення змін до Генерального плану с. Татарів		-	-
14	Про надання дозволу на відведення земельних ділянок для обслуговування ЛЕП - 110 «Ямна –Ворохта	-	-	
15	Про детальне планування територій		-	-
п.1	Дати дозвіл на розроблення детального плану території		-	-
	1.1 Рибчук Марії Іванівні, жительці на земельну ділянку приватної власності площею 0,4100 га кадастровий номер: 2611040300:21:002:0205, з метою зміни цільового призначення - для будівництва та обслуговування житлового будинку, господарських будівель і споруд (присадибна ділянка) по вул. Б. Хмельницького у смт Ворохта		-	-
	1.2. Пінчуку Володимирі Вікторовичу, жителю на земельну ділянку приватної власності площею 0,7220 га кадастровий номер: 2611040300:21:008:0081, з метою зміни цільового призначення - для будівництва та обслуговування житлового будинку, господарських будівель і споруд (присадибна ділянка) по вул. Говерляньська у смт Ворохта.		-	-
	1.3. Макійчуку Юрію Юрійовичу, жителю на земельну ділянку приватної власності площею 0,1977 га кадастровий номер: 2611040300:21:008:0526, з метою зміни цільового призначення - для реконструкції нежитлового приміщення (майстерня) по вул. Д. Галицького у смт Ворохта.		-	-
	1.4. Санкович Марії Василівні, жительці на земельну ділянку приватної власності площею 0,0148 га кадастровий номер: 2611040300:20:006:0125, з метою зміни цільового призначення - для будівництва та обслуговування будівель торгівлі по вул. Д. Галицького, у смт Ворохта.		-	-
	1.5. Хомин Олексію Васильовичу, жителю на земельну ділянку приватної власності площею 0,0148 га		-	-







	кадастровий номер: 2611040300:20:006:0124, з метою зміни цільового призначення - для будівництва та обслуговування будівель торгівлі по вул. Д. Галицького, у смт Ворохта.			
	1.6. Запужляк Ользі Миколаївні, жительці на земельну ділянку комунальної власності площею 0,0256 га (кадастровий номер: 2611040300:20:006:0094), з метою проведення реконструкції будівлі - для обслуговування автостанції та кафе по вул. Д. Галицького у смт Ворохта.		—	—
	1.7. Якуб'як Марії Федорівні, жительці на земельну ділянку приватної власності площею 0,2549 га кадастровий номер: 2611040300:21:008:0233, з метою зміни цільового призначення - для будівництва та обслуговування будівель торгівлі по вул. Миру в смт Ворохта.		—	—
	1.8. ПМКФ «Оксамит», адреса місця реєстрації: смт Ворохта, вул. Д. Галицького, 31 на земельну ділянку комунальної власності площею 0,1410 га , з метою реконструкції промисло-продуктового ринку та визначення цільового призначення земель - для будівництва та обслуговування будівель торгівлі по вул. Д. Галицького 29А в смт Ворохта.		—	—
	1.9. Ігнат'єву Василю Григоровичу, жителю на земельну ділянку площею 0,1834 га кадастровий номер: 2611040300:20:001:0220 з метою зміни цільового призначення - для будівництва та обслуговування житлового будинку, господарських будівель і споруд (присадибна ділянка) по вул. Лесі Українки у смт Ворохта.		—	—
п.2	Затвердити детальний план території:			
	2.1. земельної ділянки площею 0,6692 га для будівництва та обслуговування житлового будинку, господарських будівель і споруд (присадибна ділянка) по вул. Говерляньська в смт Ворохта, за рахунок земель приватної власності (кадастровий номер: 2611040300:20:001:0030), Шлемку Івану Васильовичу, жителю		—	—
	2.2. земельної ділянки площею 0,3398 га для будівництва та обслуговування житлового будинку, господарських будівель і споруд (присадибна ділянка) по вул. О. Довбуша в смт Ворохта, за рахунок земель приватної власності (кадастровий номер: 2611040300:20:003:0058), Капурі Володимиру Володимировичу, жителю		—	—
	2.3. земельної ділянки площею 0,0700 га для будівництва та обслуговування об'єктів туристичної інфраструктури по вул. Д. Галицького в смт Ворохта, за рахунок земель приватної власності (кадастровий номер:		—	—





	2611040300:20:006:0131), Савчуку Дмитру Богдановичу, жителю			
	2.4. земельної ділянки площею 0,7949 га для обслуговування приміщень лісопилного цеху по вул. Д. Галицького в смт Ворохта, за рахунок земель приватної власності (кадастровий номер: 2611040300:21:008:0473). Редьку Олександрю Олеговичу, жителю		—	—
	2.5. земельної ділянки площею 0,1320 га для будівництва та обслуговування житлового будинку, господарських будівель та споруд по вул. М. Грушевського у смт Ворохта, за рахунок земель приватної власності (кадастровий номер: 2611040300:20:005:0206), Івановій Анастасії Дмитрівні, жительці		—	—
	2.6. земельної ділянки площею 0,1693 га для будівництва та обслуговування житлового будинку, господарських будівель та споруд по вул. Говерляньська у смт Ворохта за рахунок земель приватної власності (кадастровий номер 2611040300:21:008:0076), Ваврику Олександрю Степановичу, жителю		—	—
16	Про розгляд земельних питань		—	—
п.1	Затвердити технічну документацію із землеустрою щодо встановлення меж земельної ділянки в натурі (на місцевості):			
	1.1. земельної ділянки площею 0,1500 га для будівництва та обслуговування житлового будинку, господарських будівель та споруд по вул. І. Франка у смт Ворохта, Солотовському Василю Миколайовичу, жителю		—	—
	та передати земельну ділянку у власність.			
	1.2. земельної ділянки площею 0,1160 га для будівництва та обслуговування житлового будинку, господарських будівель та споруд по вул. Д. Галицького у смт Ворохта, Поп'юк Марії Григорівні, жительці		—	—
	та передати земельну ділянку у власність.			
	1.3. земельної ділянки площею 0,1500 га кадастровий номер: 2611040300:21:006:0144 для будівництва та обслуговування житлового будинку, господарських будівель та споруд по вул. Грицулівка у смт Ворохта,		—	—

Семань Михайлу Михайловичу, жителю та передати земельну ділянку у власність.			
1.4. земельної ділянки площею 0,1500 га для будівництва та обслуговування житлового будинку, господарських будівель та споруд по вул. І. Франка у смт Ворохта, Чабану Івану Петровичу, жителюта передати земельну ділянку у власність.		—	—
1.5. земельної ділянки площею 0,1500 га кадастровий номер: 2611040300:21:002:0206 для будівництва та обслуговування житлового будинку, господарських будівель та споруд по вул. Б. Хмельницького, 31 у смт Ворохта, Стручуку Василю Васильовичу, жителю та передати земельну ділянку у власність.		—	—
1.6. земельної ділянки площею 0,1353 га кадастровий номер: 2611040300:20:004:0305 для будівництва та обслуговування житлового будинку, господарських будівель та споруд по вул. М. Грушевського, 8А у смт Ворохта, Жупник Василю Федорівні, жительціта передати земельну ділянку у власність.		—	—
1.7. земельної ділянки площею 0,2458 га кадастровий номер: 2611091201:13:015:0052 для будівництва та обслуговування житлового будинку, господарських будівель та споруд по вул. Гірська у с. Татарів, Слободянюк Олені Леонідівні, жительці та передати земельну ділянку у власність.		—	—
1.8. земельної ділянки площею 0,1471 га кадастровий номер: 2611040300:21:002:0207 для будівництва та обслуговування житлового будинку, господарських будівель та споруд по вул. С. Височана, 62 у смт Ворохта, Попович Наталії Юріївні, жительці смт та передати земельну ділянку у власність.		—	—
1.9. земельної ділянки площею 0,2500 га кадастровий номер: 2611091201:13:013:0137 для будівництва та обслуговування житлового будинку, господарських будівель та споруд по вул. О. Довбуша, 26 у с. Татарів, Халапенко Василю Дмитровичу, жителю та передати земельну ділянку у власність.		—	—
1.10. земельної ділянки площею 0,2500 га кадастровий номер: 2611091201:13:013:0138 для будівництва та обслуговування житлового будинку, господарських будівель та споруд по вул. О. Довбуша, 20 (колишня вул. Незалежності, 686) у с. Татарів, Халапенко Світлані Тарасівні, жительціта передати земельну ділянку у власність.		—	—
1.11. земельної ділянки площею 0,1300 га кадастровий номер: 2611040300:20:001:0077 для ведення особистого селянського господарства по вул. О. Довбуша у смт Ворохта, Чайці Тамарі Миколаївні, жительці та передати земельну ділянку у власність.		—	—

	1.12. земельної ділянки площею 0,2645 га кадастровий номер: 2611040300:21:008:0477 для ведення особистого селянського господарства по вул. О. Довбуша у смт Ворохта, Чайці Тамарі Миколаївні, жительці		—	—
п.2	Затвердити проект землеустрою щодо зміни цільового призначення:			
	2.1. земельної ділянки площею 0,6692 га (кадастровий номер: 2611040300:20:001:0030) із земель для ведення особистого селянського господарства у землі житлової та громадської забудови (для будівництва та обслуговування житлового будинку, господарських будівель та споруд) по вул. Говерляньська у смт Ворохта, Шлемку Івану Васильовичу жителю		—	—
	2.2. земельної ділянки площею 0,4001 га (кадастровий номер: 2611091201:13:011:0160) із земель для ведення особистого селянського господарства у землі житлової та громадської забудови (для будівництва та обслуговування житлового будинку, господарських будівель та споруд) по вул. І. Франка у с. Татарів, Струтинській Ярославі Іванівні жительці		—	—
	2.3. земельної ділянки площею 0,1079 га (кадастровий номер: 2611091201:14:008:0116) із земель для ведення особистого селянського господарства у землі житлової та громадської забудови (для будівництва та обслуговування житлового будинку, господарських будівель та споруд) по вул. Пігівська у с. Татарів, Івашиної Світлани Дмитрівні, жительці		—	—
	2.4. земельної ділянки площею 0,1202 га (кадастровий номер: 2611091201:14:007:0085) із земель для ведення особистого селянського господарства у землі житлової та громадської забудови (для будівництва та обслуговування житлового будинку, господарських будівель та споруд) по вул. Пігівська у с. Татарів, Кириленку Михайлу Валентиновичу, жителю		—	—
	2.5. земельної ділянки площею 0,1300 га (кадастровий номер: 2611091201:13:006:0096) із земель для будівництва та обслуговування об'єктів рекреаційного призначення у землі громадської забудови (для будівництва та обслуговування об'єктів туристичної інфраструктури та закладів громадського харчування) по вул. Т. Шевченка у с. Татарів, Мулик Анні Костянтинівні жительці		—	—
	2.6. земельної ділянки площею 0,2855 га (кадастровий номер: 2611091201:13:006:0021) із земель для будівництва та обслуговування об'єктів рекреаційного призначення у землі громадської забудови (для будівництва та обслуговування житлового будинку, господарських		—	—

	будівель та споруд) по вул. Т. Шевченка у с. Татарів, Мулик Анні Костянтинівні, жительці			
	2.7. земельної ділянки площею 0,0511 га (кадастровий номер: 2611091201:13:006:0097) із земель для будівництва та обслуговування об'єктів рекреаційного призначення у землі житлової та громадської забудови (для будівництва та обслуговування житлового будинку, господарських будівель та споруд) по вул. Т. Шевченка у с. Татарів, Мулик Анні Костянтинівні, жительці		—	—
	2.8. земельної ділянки площею 0,3072 га (кадастровий номер: 2611091201:13:006:0001) із земель для ведення особистого селянського господарства у землі житлової та громадської забудови (для будівництва та обслуговування об'єктів туристичної інфраструктури та закладів громадського харчування по вул. Т. Шевченка у с. Татарів, Бородайку Павлу Костянтиновичу, жителю		—	—
	2.9. земельної ділянки площею 0,3398 га (кадастровий номер: 2611040300:20:003:0058) із земель для ведення особистого селянського господарства у землі житлової та громадської забудови (для будівництва та обслуговування житлового будинку, господарських будівель та споруд) по вул. О. Довбуша у смт Ворохта, Капурі Володимиру Володимировичу жителю		—	—
	2.10. земельної ділянки площею 0,1320 га кадастровий номер: 2611040300:20:005:0206 із земель для ведення особистого селянського господарства у землі житлової та громадської забудови (для будівництва та обслуговування житлового будинку, господарських будівель та споруд) по вул. М. Грушевського у смт Ворохта, Івановій Анастасії Дмитрівні, жительці		—	—
	2.11. земельної ділянки площею 0,1693 га (кадастровий номер 2611040300:21:008:0076) із земель для ведення особистого селянського господарства у землі житлової та громадської забудови (для будівництва та обслуговування житлового будинку, господарських будівель та споруд) по вул. Говерлянська у смт Ворохта, Ваврику Олександрі Степановичу, жителю		—	—
п.3	Дати дозвіл на виготовлення проекту землеустрою щодо відведення:			
	3.1. земельної ділянки з земель комунальної власності площею 0,1100 га для сінокосіння і випасання худоби			

	(код 01.08.) по вул. Д. Галицького у смт Ворохта, Тодоруку Петру Михайловичу жителю Проект відведення даної земельної ділянки подати на затвердження селищної ради для надання в оренду.		—	—
	3.2. земельної ділянки в оренду з земель комунальної власності площею 0,1419 га по вул. Д. Галицького, 26А у смт Ворохта для розміщення, будівництва, експлуатації та обслуговування будівель і споруд об'єктів передачі електричної енергії (для обслуговування будинку лінійного поста), АТ «Прикарпаттяобленерго», юридична адреса: м. Івано-Франківськ, вул. Індустріальна, 34. Проект відведення даної земельної ділянки подати на затвердження селищної ради для надання в оренду	—	—	
п.4	Припинити термін дії договору оренди земельної ділянки, укладеного 20.07.2022 року між Ворохтянською селищною радою та ТДВ «Івано-Франківське обласне підприємство автобусних станцій», юридична адреса: м. Івано-Франківськ, вул. Залізнична, 30 на земельну ділянку площею 0,0256 га (кадастровий номер: 2611040300:20:006:0094) у зв'язку з відчуженням об'єкту нерухомого майна (будівлі), згідно договору купівлі-продажу автобусної станції від 11.05.2023 року та закінченням терміну договору оренди, на який його було укладено (до 20.07.2023 року).		—	—
п.5	Укласти із Запихляк Ольгою Миколаївною, жителькою договір оренди на земельну ділянку площею 0,0256 га (кадастровий номер: 2611040300:20:006:0094) для обслуговування автобусної станції з реконструкцією кафе, по вул. Д.Галицького смт Ворохта терміном на <u>4</u> років.		—	—
п.6	Затвердити проект землеустрою щодо відведення земельної ділянки з земель комунальної власності площею 0,0957 га (кадастровий номер: 2611040300:20:006:0137) для обслуговування будівлі Івано-Франківського обласного державного центру туризму і краєзнавства учнівської молоді по вул. Д.Галицького, 8 в смт Ворохта, Івано-Франківському обласному державному центру туризму і краєзнавства учнівської молоді, юридична адреса: м. Івано-Франківськ вул. Нечуя-Левицького, 19 та передати ділянку в постійне користування.	—	—	
п.7	Затвердити Ворохтянській селищній раді Надвірнянського району, Івано-Франківської обл., юридична адреса: смт Ворохта, вул. Д. Галицького, 41 технічну документацію із землеустрою щодо інвентаризації земель комунальної власності на земельну ділянку площею 0,2350 га (кадастровий номер: 2611040300:20:003:0119) (03.08. - для будівництва та		—	—

	обслуговування об'єкті туристичної інфраструктури та закладів громадського харчування), що розташована за адресою: по вул. Д. Галицького в смт. Ворохта.			
п.8	Відмовити Аншукову Володимиру Сергійовичу, жителюу наданні дозволу на виготовлення проекту землеустрою щодо відведення земельної ділянки в оренду з земель комунальної власності площею 0,3513 га по вул. О. Довбуша у смт Ворохта для сінокосіння та випасання худоби, відповідно до пункту 3 статті 123 Земельного кодексу України, а також дана ділянка знаходиться у користуванні громадян.		—	—
п.9	Дозволити Тисячній Оксані Дмитрівні, жительці змінити місце розташування тимчасової споруди (МАФу), яка розташована на території НСБ «Заросляк» по вул. Говерляньська в смт Ворохта на територію комунальної власності (земельна ділянка за кадастровим номером: 2611040300:21:008:0608), та розмістити ТС позаду тимчасових споруд Вазарук Г. та Щербанюк М., зі збереженням розміру ТС згідно паспорта прив'язки та відведеної площі земельної ділянки 0,0026 га.		—	—
п.10	Дати дозвіл Головному управлінню Державної служби України з надзвичайних ситуацій в Івано-Франківській області, в особі Аварійно-рятувального загону спеціального призначення Головного управління Державної служби України з надзвичайних ситуацій в Івано-Франківській області (код ЄДРПОУ 08588725), адреса: м. Івано-Франківськ, вул. Б. Хмельницького, 92А, на виготовлення проекту землеустрою щодо відведення земельної ділянки площею 0,0500 га для будівництва адміністративної будівлі з гаражними приміщеннями пошуково-рятувального відділення по вул. Говерляньська у смт Ворохта. Проект землеустрою щодо відведення даної земельної ділянки подати на затвердження селищної ради для передачі ділянки в постійне користування		—	—
17	Про звернення до Кабінету Міністрів України про виконання Указу Президента України від 23.02.2010 № 215/2010 «Про розширення території Карпатського національного природного парку»		—	—











18	Різне			












П.І.Б.
Депутат селищної ради Маавич. В. Я.








Особистий підпис 







БЮЛЕТЕНЬ ПОІМЕННОГО ГОЛОСУВАННЯ









Ворохтянська селищна рада восьмого скликання
Тридцять перша сесія селищної ради (14.09.2023 р.)
Результати персонального голосування








№	Назва проекту рішення	За	Проти	Утримався
X	Затвердження порядку денного			
1	Про затвердження звіту про виконання бюджету Ворохтянської селищної ради за перше півріччя 2023 року			
2	Про зміни до бюджету Ворохтянської селищної ради на 2023 рік			
3	Про затвердження Стратегії розвитку системи освіти Ворохтянської селищної ради Надвірнянського району Івано-Франківської області на 2023-2027 роки			
4	Про затвердження Стратегії розвитку Ворохтянського ліцею Ворохтянської селищної ради Надвірнянського району Івано-Франківської області на 2023-2027 роки			
5	Про затвердження Положення про порядок використання шкільних автобусів			
6	Про надання згоди на списання водонапірної башти			
7	Про налагодження партнерської співпраці між Ворохтянською селищною громадою та гміною Госьцино Колобжегського повіту Західнопоморського воєводства Республіки Польща			
8	Про підтримку впровадження сервісів єдиної платформи місцевої електронної демократії (e-DEM)			
9	Про внесення змін до рішення № 36- 3/2020 від 30.12.2020 року «Про затвердження комплексної цільової соціальної програми запобігання виникнення надзвичайних ситуацій природного і техногенного характеру та підвищення рівня готовності оперативно-рятувальної служби цивільного захисту на території Ворохтянської територіальної громади до дій за призначенням на 2021-2025 роки			






10	Про затвердження розпоряджень селищного голови			
11	Про дострокове припинення повноважень депутата селищної ради			
12	Про демонтаж самовільно встановлених шлагбаумів			
13	Про внесення змін до Генерального плану с. Татарів			
14	Про надання дозволу на відведення земельних ділянок для обслуговування ЛЕП - 110 «Ямна –Ворохта			
15	Про детальне планування територій			
п.1	Дати дозвіл на розроблення детального плану території			
	1.1 Рибчук Марії Іванівні, жительці на земельну ділянку приватної власності площею 0,4100 га кадастровий номер: 2611040300:21:002:0205, з метою зміни цільового призначення - для будівництва та обслуговування житлового будинку, господарських будівель і споруд (присадибна ділянка) по вул. Б. Хмельницького у смт Ворохта			
	1.2. Пінчуку Володимиру Вікторовичу, жителю на земельну ділянку приватної власності площею 0,7220 га кадастровий номер: 2611040300:21:008:0081, з метою зміни цільового призначення - для будівництва та обслуговування житлового будинку, господарських будівель і споруд (присадибна ділянка) по вул. Говерляньська у смт Ворохта.			
	1.3. Макійчуку Юрію Юрійовичу, жителю на земельну ділянку приватної власності площею 0,1977 га кадастровий номер: 2611040300:21:008:0526, з метою зміни цільового призначення - для реконструкції нежитлового приміщення (майстерня) по вул. Д. Галицького у смт Ворохта.			
	1.4. Санкович Марії Василівні, жительці на земельну ділянку приватної власності площею 0,0148 га кадастровий номер: 2611040300:20:006:0125, з метою зміни цільового призначення - для будівництва та обслуговування будівель торгівлі по вул. Д. Галицького, у смт Ворохта.			
	1.5. Хомин Олексію Васильовичу, жителю на земельну ділянку приватної власності площею 0,0148 га			







	кадастровий номер: 2611040300:20:006:0124, з метою зміни цільового призначення - для будівництва та обслуговування будівель торгівлі по вул. Д. Галицького, у смт Ворохта.			
	1.6. Запухляк Ользі Миколаївні, жительці на земельну ділянку комунальної власності площею 0,0256 га (кадастровий номер: 2611040300:20:006:0094), з метою проведення реконструкції будівлі - для обслуговування автостанції та кафе по вул. Д. Галицького у смт Ворохта.			
	1.7. Якуб'як Марії Федорівні, жительці на земельну ділянку приватної власності площею 0,2549 га кадастровий номер: 2611040300:21:008:0233, з метою зміни цільового призначення - для будівництва та обслуговування будівель торгівлі по вул. Миру в смт Ворохта. <i>ж.с. 108. Зудівська</i>			
	1.8. ПМКФ «Оксамит», адреса місця реєстрації: смт Ворохта, вул. Д. Галицького, 31 на земельну ділянку комунальної власності площею 0,1410 га, з метою реконструкції промисло-продуктового ринку та визначення цільового призначення земель - для будівництва та обслуговування будівель торгівлі по вул. Д. Галицького 29А в смт Ворохта.			
	1.9. Ігнат'єву Василю Григоровичу, жителю на земельну ділянку площею 0,1834 га кадастровий номер: 2611040300:20:001:0220 з метою зміни цільового призначення - для будівництва та обслуговування житлового будинку, господарських будівель і споруд (присадибна ділянка) по вул. Лесі Українки у смт Ворохта.			
п.2	Затвердити детальний план території:			
	2.1. земельної ділянки площею 0,6692 га для будівництва та обслуговування житлового будинку, господарських будівель і споруд (присадибна ділянка) по вул. Говерляньська в смт Ворохта, за рахунок земель приватної власності (кадастровий номер: 2611040300:20:001:0030), Шлемку Івану Васильовичу, жителю			
	2.2. земельної ділянки площею 0,3398 га для будівництва та обслуговування житлового будинку, господарських будівель і споруд (присадибна ділянка) по вул. О. Довбуша в смт Ворохта, за рахунок земель приватної власності (кадастровий номер: 2611040300:20:003:0058), Капурі Володимирі Володимировичу, жителю			
	2.3. земельної ділянки площею 0,0700 га для будівництва та обслуговування об'єктів туристичної інфраструктури по вул. Д. Галицького в смт Ворохта, за рахунок земель приватної власності (кадастровий номер:			





	2611040300:20:006:0131), Савчуку Дмитру Богдановичу, жителю			
	2.4. земельної ділянки площею 0,7949 га для обслуговування приміщень лісопильного цеху по вул. Д. Галицького в смт Ворохта, за рахунок земель приватної власності (кадастровий номер: 2611040300:21:008:0473), Редьку Олександру Олеговичу, жителю			
	2.5. земельної ділянки площею 0,1320 га для будівництва та обслуговування житлового будинку, господарських будівель та споруд по вул. М. Грушевського у смт Ворохта, за рахунок земель приватної власності (кадастровий номер: 2611040300:20:005:0206), Івановій Анастасії Дмитрівні, жительці та Василінській Іванні Іванівні, жительці			
	2.6. земельної ділянки площею 0,1693 га для будівництва та обслуговування житлового будинку, господарських будівель та споруд по вул. Говерляньська у смт Ворохта за рахунок земель приватної власності (кадастровий номер 2611040300:21:008:0076), Ваврику Олександру Степановичу, жителю			
16	Про розгляд земельних питань			
п.1	Затвердити технічну документацію із землеустрою щодо встановлення меж земельної ділянки в натурі (на місцевості):			
	1.1. земельної ділянки площею 0,1500 га для будівництва та обслуговування житлового будинку, господарських будівель та споруд по вул. І. Франка у смт Ворохта, Солотовському Василю Миколайовичу, жителю та передати земельну ділянку у власність.			
	1.2. земельної ділянки площею 0,1160 га для будівництва та обслуговування житлового будинку, господарських будівель та споруд по вул. Д. Галицького у смт Ворохта, Поп'юк Марії Григорівні, жительці та передати земельну ділянку у власність.			
	1.3. земельної ділянки площею 0,1500 га кадастровий номер: 2611040300:21:006:0144 для будівництва та обслуговування житлового будинку, господарських будівель та споруд по вул. Грицулівка у смт Ворохта,			

Семань Михайлу Михайловичу, жителю та передати земельну ділянку у власність.			
1.4. земельної ділянки площею 0,1500 га для будівництва та обслуговування житлового будинку, господарських будівель та споруд по вул. І. Франка у смт Ворохта, Чабану Івану Петровичу, жителюта передати земельну ділянку у власність.			
1.5. земельної ділянки площею 0,1500 га кадастровий номер: 2611040300:21:002:0206 для будівництва та обслуговування житлового будинку, господарських будівель та споруд по вул. Б. Хмельницького, 31 у смт Ворохта, Стручуку Василю Васильовичу, жителю та передати земельну ділянку у власність.			
1.6. земельної ділянки площею 0,1353 га кадастровий номер: 2611040300:20:004:0305 для будівництва та обслуговування житлового будинку, господарських будівель та споруд по вул. М. Грушевського, 8А у смт Ворохта, Жупник Василю Федорівні, жительціта передати земельну ділянку у власність.			
1.7. земельної ділянки площею 0,2458 га кадастровий номер: 2611091201:13:015:0052 для будівництва та обслуговування житлового будинку, господарських будівель та споруд по вул. Гірська у с. Татарів, Слободянюк Олені Леонідівні, жительціта передати земельну ділянку у власність.			
1.8. земельної ділянки площею 0,1471 га кадастровий номер: 2611040300:21:002:0207 для будівництва та обслуговування житлового будинку, господарських будівель та споруд по вул. С. Височана, 62 у смт Ворохта, Попович Наталії Юріївні, жительці смт та передати земельну ділянку у власність.			
1.9. земельної ділянки площею 0,2500 га кадастровий номер: 2611091201:13:013:0137 для будівництва та обслуговування житлового будинку, господарських будівель та споруд по вул. О. Довбуша, 26 у с. Татарів, Халапенко Василю Дмитровичу, жителю та передати земельну ділянку у власність.			
1.10. земельної ділянки площею 0,2500 га кадастровий номер: 2611091201:13:013:0138 для будівництва та обслуговування житлового будинку, господарських будівель та споруд по вул. О. Довбуша, 20 (колишня вул. Незалежності, 686) у с. Татарів, Халапенко Світлані Тарасівні, жительціта передати земельну ділянку у власність.			
1.11. земельної ділянки площею 0,1300 га кадастровий номер: 2611040300:20:001:0077 для ведення особистого селянського господарства по вул. О. Довбуша у смт Ворохта, Чайці Тамарі Миколаївні, жительціта передати земельну ділянку у власність.			

	1.12. земельної ділянки площею 0,2645 га кадастровий номер: 2611040300:21:008:0477 для ведення особистого селянського господарства по вул. О. Довбуша у смт Ворохта, Чайці Тамарі Миколаївні, жительці			
п.2	Затвердити проект землеустрою щодо зміни цільового призначення:			
	2.1. земельної ділянки площею 0,6692 га (кадастровий номер: 2611040300:20:001:0030) із земель для ведення особистого селянського господарства у землі житлової та громадської забудови (для будівництва та обслуговування житлового будинку, господарських будівель та споруд) по вул. Говерляньська у смт Ворохта, Шлемку Івану Васильовичу жителю			
	2.2. земельної ділянки площею 0,4001 га (кадастровий номер: 2611091201:13:011:0160) із земель для ведення особистого селянського господарства у землі житлової та громадської забудови (для будівництва та обслуговування житлового будинку, господарських будівель та споруд) по вул. І. Франка у с. Татарів, Струтинській Ярославі Іванівні жительці			
	2.3. земельної ділянки площею 0,1079 га (кадастровий номер: 2611091201:14:008:0116) із земель для ведення особистого селянського господарства у землі житлової та громадської забудови (для будівництва та обслуговування житлового будинку, господарських будівель та споруд) по вул. Пігівська у с. Татарів, Івашиної Світлани Дмитрівні, жительці			
	2.4. земельної ділянки площею 0,1202 га (кадастровий номер: 2611091201:14:007:0085) із земель для ведення особистого селянського господарства у землі житлової та громадської забудови (для будівництва та обслуговування житлового будинку, господарських будівель та споруд) по вул. Пігівська у с. Татарів, Кириленку Михайлу Валентиновичу, жителю			
	2.5. земельної ділянки площею 0,1300 га (кадастровий номер: 2611091201:13:006:0096) із земель для будівництва та обслуговування об'єктів рекреаційного призначення у землі громадської забудови (для будівництва та обслуговування об'єктів туристичної інфраструктури та закладів громадського харчування) по вул. Т. Шевченка у с. Татарів, Мулик Анні Костянтинівні жительці			
	2.6. земельної ділянки площею 0,2855 га (кадастровий номер: 2611091201:13:006:0021) із земель для будівництва та обслуговування об'єктів рекреаційного призначення у землі громадської забудови (для будівництва та обслуговування житлового будинку, господарських			

	будівель та споруд) по вул. Т. Шевченка у с. Татарів, Мулик Анні Костянтинівні, жительці			
	2.7. земельної ділянки площею 0,0511 га (кадастровий номер: 2611091201:13:006:0097) із земель для будівництва та обслуговування об'єктів рекреаційного призначення у землі житлової та громадської забудови (для будівництва та обслуговування житлового будинку, господарських будівель та споруд) по вул. Т. Шевченка у с. Татарів, Мулик Анні Костянтинівні, жительці			
	2.8. земельної ділянки площею 0,3072 га (кадастровий номер: 2611091201:13:006:0001) із земель для ведення особистого селянського господарства у землі житлової та громадської забудови (для будівництва та обслуговування об'єктів туристичної інфраструктури та закладів громадського харчування по вул. Т. Шевченка у с. Татарів, Бородайку Павлу Костянтиновичу, жителю			
	2.9. земельної ділянки площею 0,3398 га (кадастровий номер: 2611040300:20:003:0058) із земель для ведення особистого селянського господарства у землі житлової та громадської забудови (для будівництва та обслуговування житлового будинку, господарських будівель та споруд) по вул. О. Довбуша у смт Ворохта, Капурі Володимиру Володимировичу жителю			
	2.10. земельної ділянки площею 0,1320 га кадастровий номер: 2611040300:20:005:0206 із земель для ведення особистого селянського господарства у землі житлової та громадської забудови (для будівництва та обслуговування житлового будинку, господарських будівель та споруд) по вул. М. Грушевського у смт Ворохта, Івановій Анастасії Дмитрівні, жительці та Василінській Іванні Іванівні, жительці			
	2.11. земельної ділянки площею 0,1693 га (кадастровий номер 2611040300:21:008:0076) із земель для ведення особистого селянського господарства у землі житлової та громадської забудови (для будівництва та обслуговування житлового будинку, господарських будівель та споруд) по вул. Говерляньська у смт Ворохта, Ваврику Олександрю Степановичу, жителю			
п.3	Дати дозвіл на виготовлення проекту землеустрою щодо відведення:			
	3.1. земельної ділянки з земель комунальної власності площею 0,1100 га для сінокосіння і випасання худоби			

	(код 01.08.) по вул. Д. Галицького у смт Ворохта, Годоруку Петру Михайловичу жителю Проект відведення даної земельної ділянки подати на затвердження селищної ради для надання в оренду.			
	3.2. земельної ділянки в оренду з земель комунальної власності площею 0,1419 га по вул. Д. Галицького, 26А у смт Ворохта для розміщення, будівництва, експлуатації та обслуговування будівель і споруд об'єктів передачі електричної енергії (для обслуговування будинку лінійного поста), АТ «Прикарпаттяобленерго», юридична адреса: м. Івано-Франківськ, вул. Індустріальна, 34. Проект відведення даної земельної ділянки подати на затвердження селищної ради для надання в оренду			
п.4	Припинити термін дії договору оренди земельної ділянки, укладеного 20.07.2022 року між Ворохтянською селищною радою та ТДВ «Івано-Франківське обласне підприємство автобусних станцій», юридична адреса: м. Івано-Франківськ, вул. Залізнична, 30 на земельну ділянку площею 0,0256 га (кадастровий номер: 2611040300:20:006:0094) у зв'язку з відчуженням об'єкту нерухомого майна (будівлі), згідно договору купівлі-продажу автобусної станції від 11.05.2023 року та закінченням терміну договору оренди, на який його було укладено (до 20.07.2023 року).			
п.5	Укласти із Запужляк Ольгою Миколаївною, жителькою договір оренди на земельну ділянку площею 0,0256 га (кадастровий номер: 2611040300:20:006:0094) для обслуговування автобусної станції з реконструкцією кафе, по вул. Д.Галицького смт Ворохта терміном на <u>один</u> років.			
п.6	Затвердити проект землеустрою щодо відведення земельної ділянки з земель комунальної власності площею 0,0957 га (кадастровий номер: 2611040300:20:006:0137) для обслуговування будівлі Івано-Франківського обласного державного центру туризму і краєзнавства учнівської молоді по вул. Д.Галицького, 8 в смт Ворохта, Івано-Франківському обласному державному центру туризму і краєзнавства учнівської молоді, юридична адреса: м. Івано-Франківськ вул. Нечуя-Левицького, 19 та передати ділянку в постійне користування.			
п.7	Затвердити Ворохтянській селищній раді Надвірнянського району, Івано-Франківської обл., юридична адреса: смт Ворохта, вул. Д. Галицького, 41 технічну документацію із землеустрою щодо інвентаризації земель комунальної власності на земельну ділянку площею 0,2350 га (кадастровий номер: 2611040300:20:003:0119) (03.08. - для будівництва та			

	обслуговування об'єкті туристичної інфраструктури та закладів громадського харчування), що розташована за адресою: по вул. Д. Галицького в смт. Ворохта.			
п.8	Відмовити Аншукову Володимиру Сергійовичу, жителюу наданні дозволу на виготовлення проекту землеустрою щодо відведення земельної ділянки в оренду з земель комунальної власності площею 0,3513 га по вул. О. Довбуша у смт Ворохта для сінокосіння та випасання худоби, відповідно до пункту 3 статті 123 Земельного кодексу України, а також дана ділянка знаходиться у користуванні громадян.			
п.9	Дозволити Тисячній Оксані Дмитрівні, жительці змінити місце розташування тимчасової споруди (МАФу), яка розташована на території НСБ «Заросляк» по вул. Говерляньська в смт Ворохта на територію комунальної власності (земельна ділянка за кадастровим номером: 2611040300:21:008:0608), та розмістити ТС позаду тимчасових споруд Вазарук Г. та Щербанюк М., зі збереженням розміру ТС згідно паспорта прив'язки та відведеної площі земельної ділянки 0,0026 га.			
п.10	Дати дозвіл Головному управлінню Державної служби України з надзвичайних ситуацій в Івано-Франківській області, в особі Аварійно-рятувального загону спеціального призначення Головного управління Державної служби України з надзвичайних ситуацій в Івано-Франківській області (код ЄДРПОУ 08588725), адреса: м. Івано-Франківськ, вул. Б. Хмельницького, 92А, на виготовлення проекту землеустрою щодо відведення земельної ділянки площею 0,0500 га для будівництва адміністративної будівлі з гаражними приміщеннями пошуково-рятувального відділення по вул. Говерляньська у смт Ворохта. Проект землеустрою щодо відведення даної земельної ділянки подати на затвердження селищної ради для передачі ділянки в постійне користування			
17	Про звернення до Кабінету Міністрів України про виконання Указу Президента України від 23.02.2010 № 215/2010 «Про розширення території Карпатського національного природного парку»			

18	Різне			

П.І.Б.
Депутат селищної ради Вілюс Г.З

Особистий підпис 







БЮЛЕТЕНЬ ПОІМЕННОГО ГОЛОСУВАННЯ









Ворохтянська селищна рада восьмого скликання
Тридцять перша сесія селищної ради (14.09.2023 р.)
Результати персонального голосування








№	Назва проекту рішення	За	Проти	Утримався
X	Затвердження порядку денного			
1	Про затвердження звіту про виконання бюджету Ворохтянської селищної ради за перше півріччя 2023 року			
2	Про зміни до бюджету Ворохтянської селищної ради на 2023 рік			
3	Про затвердження Стратегії розвитку системи освіти Ворохтянської селищної ради Надвірнянського району Івано-Франківської області на 2023-2027 роки			
4	Про затвердження Стратегії розвитку Ворохтянського ліцею Ворохтянської селищної ради Надвірнянського району Івано-Франківської області на 2023-2027 роки			
5	Про затвердження Положення про порядок використання шкільних автобусів			
6	Про надання згоди на списання водонапірної башти			
7	Про налагодження партнерської співпраці між Ворохтянською селищною громадою та гміною Госьцино Колобжегського повіту Західнопоморського воєводства Республіки Польща			
8	Про підтримку впровадження сервісів єдиної платформи місцевої електронної демократії (e-DEM)			
9	Про внесення змін до рішення № 36- 3/2020 від 30.12.2020 року «Про затвердження комплексної цільової соціальної програми запобігання виникнення надзвичайних ситуацій природного і техногенного характеру та підвищення рівня готовності оперативно-рятувальної служби цивільного захисту на території Ворохтянської територіальної громади до дій за призначенням на 2021-2025 роки			






10	Про затвердження розпоряджень селищного голови			
11	Про дострокове припинення повноважень депутата селищної ради			
12	Про демонтаж самовільно встановлених шлагбаумів			
13	Про внесення змін до Генерального плану с. Татарів			
14	Про надання дозволу на відведення земельних ділянок для обслуговування ЛЕП - 110 «Ямна –Ворохта			
15	Про детальне планування територій			
п.1	Дати дозвіл на розроблення детального плану території			
	1.1 Рибчук Марії Іванівні, жительці на земельну ділянку приватної власності площею 0,4100 га кадастровий номер: 2611040300:21:002:0205, з метою зміни цільового призначення - для будівництва та обслуговування житлового будинку, господарських будівель і споруд (присадибна ділянка) по вул. Б. Хмельницького у смт Ворохта			
	1.2. Пінчуку Володимиру Вікторовичу, жителю на земельну ділянку приватної власності площею 0,7220 га кадастровий номер: 2611040300:21:008:0081, з метою зміни цільового призначення - для будівництва та обслуговування житлового будинку, господарських будівель і споруд (присадибна ділянка) по вул. Говерлянська у смт Ворохта.			
	1.3. Макійчуку Юрію Юрійовичу, жителю на земельну ділянку приватної власності площею 0,1977 га кадастровий номер: 2611040300:21:008:0526, з метою зміни цільового призначення - для реконструкції нежитлового приміщення (майстерня) по вул. Д. Галицького у смт Ворохта.			
	1.4. Санкович Марії Василівні, жительці на земельну ділянку приватної власності площею 0,0148 га кадастровий номер: 2611040300:20:006:0125, з метою зміни цільового призначення - для будівництва та обслуговування будівель торгівлі по вул. Д. Галицького, у смт Ворохта.			
	1.5. Хомин Олексію Васильовичу, жителю на земельну ділянку приватної власності площею 0,0148 га			







	кадастровий номер: 2611040300:20:006:0124, з метою зміни цільового призначення - для будівництва та обслуговування будівель торгівлі по вул. Д. Галицького, у смт Ворохта.		
	1.6. Запухляк Ользі Миколаївні, жительці на земельну ділянку комунальної власності площею 0,0256 га (кадастровий номер: 2611040300:20:006:0094), з метою проведення реконструкції будівлі - для обслуговування автостанції та кафе по вул. Д. Галицького у смт Ворохта.		
	1.7. Якуб'як Марії Федорівні, жительці на земельну ділянку приватної власності площею 0,2549 га кадастровий номер: 2611040300:21:008:0233, з метою зміни цільового призначення - для будівництва та обслуговування будівель торгівлі по вул. Миру в смт Ворохта. <i>житлового будинку</i>		
	1.8. ПМКФ «Оксамит», адреса місця реєстрації: смт Ворохта, вул. Д. Галицького, 31 на земельну ділянку комунальної власності площею 0,1410 га, з метою реконструкції промисло-продуктового ринку та визначення цільового призначення земель - для будівництва та обслуговування будівель торгівлі по вул. Д. Галицького 29А в смт Ворохта.		
	1.9. Ігнат'єву Василю Григоровичу, жителю на земельну ділянку площею 0,1834 га кадастровий номер: 2611040300:20:001:0220 з метою зміни цільового призначення - для будівництва та обслуговування житлового будинку, господарських будівель і споруд (присадибна ділянка) по вул. Лесі Українки у смт Ворохта.		
п.2	Затвердити детальний план території:		
	2.1. земельної ділянки площею 0,6692 га для будівництва та обслуговування житлового будинку, господарських будівель і споруд (присадибна ділянка) по вул. Говерляньська в смт Ворохта, за рахунок земель приватної власності (кадастровий номер: 2611040300:20:001:0030), Шлемку Івану Васильовичу, жителю		
	2.2. земельної ділянки площею 0,3398 га для будівництва та обслуговування житлового будинку, господарських будівель і споруд (присадибна ділянка) по вул. О. Довбуша в смт Ворохта, за рахунок земель приватної власності (кадастровий номер: 2611040300:20:003:0058), Капурі Володимир Володимировичу, жителю		
	2.3. земельної ділянки площею 0,0700 га для будівництва та обслуговування об'єктів туристичної інфраструктури по вул. Д. Галицького в смт Ворохта, за рахунок земель приватної власності (кадастровий номер:		




	2611040300:20:006:0131), Савчуку Дмитру Богдановичу, жителю			
	2.4. земельної ділянки площею 0,7949 га для обслуговування приміщень лісопильного цеху по вул. Д. Галицького в смт Ворохта, за рахунок земель приватної власності (кадастровий номер: 2611040300:21:008:0473), Редьку Олександрю Олеговичу, жителю			
	2.5. земельної ділянки площею 0,1320 га для будівництва та обслуговування житлового будинку, господарських будівель та споруд по вул. М. Грушевського у смт Ворохта, за рахунок земель приватної власності (кадастровий номер: 2611040300:20:005:0206), Івановій Анастасії Дмитрівні, жительці та Василінській Іванні Іванівні, жительці			
	2.6. земельної ділянки площею 0,1693 га для будівництва та обслуговування житлового будинку, господарських будівель та споруд по вул. Говерлянська у смт Ворохта за рахунок земель приватної власності (кадастровий номер 2611040300:21:008:0076), Ваврику Олександрю Степановичу, жителю			
16	Про розгляд земельних питань			
п.1	Затвердити технічну документацію із землеустрою щодо встановлення меж земельної ділянки в натурі (на місцевості):			
	1.1. земельної ділянки площею 0,1500 га для будівництва та обслуговування житлового будинку, господарських будівель та споруд по вул. І. Франка у смт Ворохта, Солотовському Василю Миколайовичу, жителю та передати земельну ділянку у власність.			
	1.2. земельної ділянки площею 0,1160 га для будівництва та обслуговування житлового будинку, господарських будівель та споруд по вул. Д. Галицького у смт Ворохта, Поп'юк Марії Григорівні, жительці та передати земельну ділянку у власність.			
	1.3. земельної ділянки площею 0,1500 га кадастровий номер: 2611040300:21:006:0144 для будівництва та обслуговування житлового будинку, господарських будівель та споруд по вул. Грицулівка у смт Ворохта,			

	Семань Михайлу Михайловичу, жителю та передати земельну ділянку у власність.			
	1.4. земельної ділянки площею 0,1500 га для будівництва та обслуговування житлового будинку, господарських будівель та споруд по вул. І. Франка у смт Ворохта, Чабану Івану Петровичу, жителю та передати земельну ділянку у власність.			
	1.5. земельної ділянки площею 0,1500 га кадастровий номер: 2611040300:21:002:0206 для будівництва та обслуговування житлового будинку, господарських будівель та споруд по вул. Б. Хмельницького, 31 у смт Ворохта, Стручуку Василю Васильовичу, жителю та передати земельну ділянку у власність.			
	1.6. земельної ділянки площею 0,1353 га кадастровий номер: 2611040300:20:004:0305 для будівництва та обслуговування житлового будинку, господарських будівель та споруд по вул. М. Грушевського, 8А у смт Ворохта, Жупник Василені Федорівні, жительці та передати земельну ділянку у власність.			
	1.7. земельної ділянки площею 0,2458 га кадастровий номер: 2611091201:13:015:0052 для будівництва та обслуговування житлового будинку, господарських будівель та споруд по вул. Гірська у с. Татарів, Слободянюк Олені Леонідівні, жительці та передати земельну ділянку у власність.			
	1.8. земельної ділянки площею 0,1471 га кадастровий номер: 2611040300:21:002:0207 для будівництва та обслуговування житлового будинку, господарських будівель та споруд по вул. С. Височана, 62 у смт Ворохта, Попович Наталії Юріївні, жительці смт та передати земельну ділянку у власність.			
	1.9. земельної ділянки площею 0,2500 га кадастровий номер: 2611091201:13:013:0137 для будівництва та обслуговування житлового будинку, господарських будівель та споруд по вул. О. Довбуша, 26 у с. Татарів, Халапенко Василю Дмитровичу, жителю та передати земельну ділянку у власність.			
	1.10. земельної ділянки площею 0,2500 га кадастровий номер: 2611091201:13:013:0138 для будівництва та обслуговування житлового будинку, господарських будівель та споруд по вул. О. Довбуша, 20 (колишня вул. Незалежності, 686) у с. Татарів, Халапенко Світлані Тарасівні, жительці та передати земельну ділянку у власність.			
	1.11. земельної ділянки площею 0,1300 га кадастровий номер: 2611040300:20:001:0077 для ведення особистого селянського господарства по вул. О. Довбуша у смт Ворохта, Чайці Тамарі Миколаївні, жительці та передати земельну ділянку у власність.			

	1.12. земельної ділянки площею 0,2645 га кадастровий номер: 2611040300:21:008:0477 для ведення особистого селянського господарства по вул. О. Довбуша у смт Ворохта, Чайці Тамарі Миколаївні, жительці			
п.2	Затвердити проект землеустрою щодо зміни цільового призначення:			
	2.1. земельної ділянки площею 0,6692 га (кадастровий номер: 2611040300:20:001:0030) із земель для ведення особистого селянського господарства у землі житлової та громадської забудови (для будівництва та обслуговування житлового будинку, господарських будівель та споруд) по вул. Говерляньська у смт Ворохта, Шлемку Івану Васильовичу жителю			
	2.2. земельної ділянки площею 0,4001 га (кадастровий номер: 2611091201:13:011:0160) із земель для ведення особистого селянського господарства у землі житлової та громадської забудови (для будівництва та обслуговування житлового будинку, господарських будівель та споруд) по вул. І. Франка у с. Татарів, Струтинській Ярославі Іванівні жительці			
	2.3. земельної ділянки площею 0,1079 га (кадастровий номер: 2611091201:14:008:0116) із земель для ведення особистого селянського господарства у землі житлової та громадської забудови (для будівництва та обслуговування житлового будинку, господарських будівель та споруд) по вул. Пігівська у с. Татарів, Івашиної Світлани Дмитрівні, жительці			
	2.4. земельної ділянки площею 0,1202 га (кадастровий номер: 2611091201:14:007:0085) із земель для ведення особистого селянського господарства у землі житлової та громадської забудови (для будівництва та обслуговування житлового будинку, господарських будівель та споруд) по вул. Пігівська у с. Татарів, Кириленку Михайлу Валентиновичу, жителю			
	2.5. земельної ділянки площею 0,1300 га (кадастровий номер: 2611091201:13:006:0096) із земель для будівництва та обслуговування об'єктів рекреаційного призначення у землі громадської забудови (для будівництва та обслуговування об'єктів туристичної інфраструктури та закладів громадського харчування) по вул. Т. Шевченка у с. Татарів, Мулик Анні Костянтинівні жительці			
	2.6. земельної ділянки площею 0,2855 га (кадастровий номер: 2611091201:13:006:0021) із земель для будівництва та обслуговування об'єктів рекреаційного призначення у землі громадської забудови (для будівництва та обслуговування житлового будинку, господарських			

	будівель та споруд) по вул. Т. Шевченка у с. Татарів, Мулик Анні Костянтинівні, жительці			
	2.7. земельної ділянки площею 0,0511 га (кадастровий номер: 2611091201:13:006:0097) із земель для будівництва та обслуговування об'єктів рекреаційного призначення у землі житлової та громадської забудови (для будівництва та обслуговування житлового будинку, господарських будівель та споруд) по вул. Т. Шевченка у с. Татарів, Мулик Анні Костянтинівні, жительці			
	2.8. земельної ділянки площею 0,3072 га (кадастровий номер: 2611091201:13:006:0001) із земель для ведення особистого селянського господарства у землі житлової та громадської забудови (для будівництва та обслуговування об'єктів туристичної інфраструктури та закладів громадського харчування по вул. Т. Шевченка у с. Татарів, Бородайку Павлу Костянтиновичу, жителю			
	2.9. земельної ділянки площею 0,3398 га (кадастровий номер: 2611040300:20:003:0058) із земель для ведення особистого селянського господарства у землі житлової та громадської забудови (для будівництва та обслуговування житлового будинку, господарських будівель та споруд) по вул. О. Довбуша у смт Ворохта, Капурі Володимиру Володимировичу жителю			
	2.10. земельної ділянки площею 0,1320 га кадастровий номер: 2611040300:20:005:0206 із земель для ведення особистого селянського господарства у землі житлової та громадської забудови (для будівництва та обслуговування житлового будинку, господарських будівель та споруд) по вул. М. Грушевського у смт Ворохта, Івановій Анастасії Дмитрівні, жительці та Василінській Іванні Іванівні, жительці			
	2.11. земельної ділянки площею 0,1693 га (кадастровий номер 2611040300:21:008:0076) із земель для ведення особистого селянського господарства у землі житлової та громадської забудови (для будівництва та обслуговування житлового будинку, господарських будівель та споруд) по вул. Говерляньська у смт Ворохта, Ваврику Олександрю Степановичу, жителю			
п.3	Дати дозвіл на виготовлення проекту землеустрою щодо відведення:			
	3.1. земельної ділянки з земель комунальної власності площею 0,1100 га для сінокосіння і випасання худоби			

	(код 01.08.) по вул. Д. Галицького у смт Ворохта, Тодоруку Петру Михайловичу жителю Проект відведення даної земельної ділянки подати на затвердження селищної ради для надання в оренду.			
	3.2. земельної ділянки в оренду з земель комунальної власності площею 0,1419 га по вул. Д. Галицького, 26А у смт Ворохта для розміщення, будівництва, експлуатації та обслуговування будівель і споруд об'єктів передачі електричної енергії (для обслуговування будинку лінійного поста), АТ «Прикарпаттяобленерго», юридична адреса: м. Івано-Франківськ, вул. Індустріальна, 34. Проект відведення даної земельної ділянки подати на затвердження селищної ради для надання в оренду			
п.4	Припинити термін дії договору оренди земельної ділянки, укладеного 20.07.2022 року між Ворохтянською селищною радою та ТДВ «Івано-Франківське обласне підприємство автобусних станцій», юридична адреса: м. Івано-Франківськ, вул. Залізнична, 30 на земельну ділянку площею 0,0256 га (кадастровий номер: 2611040300:20:006:0094) у зв'язку з відчуженням об'єкту нерухомого майна (будівлі), згідно договору купівлі-продажу автобусної станції від 11.05.2023 року та закінченням терміну договору оренди, на який його було укладено (до 20.07.2023 року).			
п.5	Укласти із Запухляк Ольгою Миколаївною, жителькою договір оренди на земельну ділянку площею 0,0256 га (кадастровий номер: 2611040300:20:006:0094) для обслуговування автобусної станції з реконструкцією кафе, по вул. Д.Галицького смт Ворохта терміном на _____ років.			
п.6	Затвердити проект землеустрою щодо відведення земельної ділянки з земель комунальної власності площею 0,0957 га (кадастровий номер: 2611040300:20:006:0137) для обслуговування будівлі Івано-Франківського обласного державного центру туризму і краєзнавства учнівської молоді по вул. Д.Галицького, 8 в смт Ворохта, Івано-Франківському обласному державному центру туризму і краєзнавства учнівської молоді, юридична адреса: м. Івано-Франківськ вул. Нечуя-Левицького, 19 та передати ділянку в постійне користування.			
п.7	Затвердити Ворохтянській селищній раді Надвірнянського району, Івано-Франківської обл., юридична адреса: смт Ворохта, вул. Д. Галицького, 41 технічну документацію із землеустрою щодо інвентаризації земель комунальної власності на земельну ділянку площею 0,2350 га (кадастровий номер: 2611040300:20:003:0119) (03.08. - для будівництва та			

	обслуговування об'єкті туристичної інфраструктури та закладів громадського харчування), що розташована за адресою: по вул. Д. Галицького в смт. Ворохта.			
п.8	Відмовити Аншукову Володимиру Сергійовичу, жителюу наданні дозволу на виготовлення проекту землеустрою щодо відведення земельної ділянки в оренду з земель комунальної власності площею 0,3513 га по вул. О. Довбуша у смт Ворохта для сінокосіння та випасання худоби, відповідно до пункту 3 статті 123 Земельного кодексу України, а також дана ділянка знаходиться у користуванні громадян.			
п.9	Дозволити Тисячній Оксані Дмитрівні, жительці змінити місце розташування тимчасової споруди (МАФу), яка розташована на території НСБ «Заросляк» по вул. Говерляньська в смт Ворохта на територію комунальної власності (земельна ділянка за кадастровим номером: 2611040300:21:008:0608), та розмістити ТС позаду тимчасових споруд Вазарук Г. та Щербанюк М., зі збереженням розміру ТС згідно паспорта прив'язки та відведеної площі земельної ділянки 0,0026 га.			
п.10	Дати дозвіл Головному управлінню Державної служби України з надзвичайних ситуацій в Івано-Франківській області, в особі Аварійно-рятувального загону спеціального призначення Головного управління Державної служби України з надзвичайних ситуацій в Івано-Франківській області (код ЄДРПОУ 08588725), адреса: м. Івано-Франківськ, вул. Б. Хмельницького, 92А, на виготовлення проекту землеустрою щодо відведення земельної ділянки площею 0,0500 га для будівництва адміністративної будівлі з гаражними приміщеннями пошуково-рятувального відділення по вул. Говерляньська у смт Ворохта. Проект землеустрою щодо відведення даної земельної ділянки подати на затвердження селищної ради для передачі ділянки в постійне користування			
17	Про звернення до Кабінету Міністрів України про виконання Указу Президента України від 23.02.2010 № 215/2010 «Про розширення території Карпатського національного природного парку»			

18	Різне			

П.І.Б.
Депутат селищної ради

Віласе О.В.

Особистий підпис

Віласе