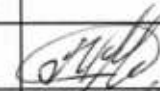
















**БЮЛЕТЕНЬ ПОІМЕННОГО ГОЛОСУВАННЯ**








Ворохтянська селищна рада восьмого скликання









Вісімнадцята сесія селищної ради (10.02.2022 р.)

Результати персонального голосування








№	Назва проекту рішення	За	Проти	Утримався
X	Затвердження порядку денного		—	—
1	Про затвердження звіту про виконання бюджету Ворохтянської селищної ради за 2021 рік		—	—
2	Про зміни до бюджету Ворохтянської селищної ради на 2022 рік		—	—
3	Про скасування державної реєстрації Статутів територіальних громад та затвердження Статуту Ворохтянської селищної територіальної громади Надвірнянського району Івано-Франківської області		—	—
4	Про здійснення повноважень суб'єкта державної реєстрації у сфері державної реєстрації речових прав на нерухоме майно, юридичних осіб, фізичних осіб-підприємців та громадських формувань		—	—
5	Про доповнення до положення про Центр надання адміністративних послуг Ворохтянської селищної ради затвердженого рішенням від 15.04.2021 року №81 - 7/2021		—	—
6	Про внесення змін в перелік адміністративних послуг, що надаються через Центр надання адміністративних послуг Ворохтянської селищної ради затверджений рішенням Ворохтянської селищної ради № 105-8/2021 від 28.05.2021 р та затвердження інформаційних і технологічних карток		—	—
7	Про затвердження Стратегії розвитку Ворохтянської територіальної громади до 2027 року		—	—
8.	Про затвердження Положення про сектор цивільного захисту та мобілізаційної роботи Ворохтянської селищної ради		—	—
9.	Про затвердження Програми підтримки діяльності Надвірнянського районного сектору філії Державної установи «Центр пробації» в Івано-Франківській області з метою покращення профілактики рецидивної злочинності та правопорушень на період 2022-2025 роки		—	—

10.	Про намір передати в оренду нерухоме майно, що належить до комунальної власності Ворохтянської селищної ради		—	—
11	Про затвердження Програми з підтримки Комунальної організації (установа, заклад) Івано-Франківської обласної комплексної дитячо-юнацької школи із зимових видів спорту на 2022- 2024 роки		—	—
12	Про затвердження розпоряджень селищного голови.		—	—
13	Про придбання у власність (шляхом викупу) земельної ділянки несільськогосподарського призначення		—	—
14	Про розгляд клопотання з питань дотримання вимог земельного законодавства		—	—
15.	Про детальне планування територій		—	—
п.1	Дати дозвіл Матійчуку Івану Миколайовичу, жителю ....., на розроблення детального плану території на земельну ділянку приватної власності площею 0,2000 га кадастровий номер: 2611040300:21:005:0061 для будівництва та обслуговування житлового будинку, господарських будівель та споруд по вул. Т. Шевченка у смт Ворохта.		—	—
п.2	Дати дозвіл Могилевичу Любомиру Васильовичу, жителю ....., на розроблення детального плану території на земельну ділянку приватної власності площею 0,0584 га для будівництва та обслуговування будівель торгівлі по вул. Д. Галицького у смт Ворохта.		—	—
	<b>3. Затвердити детальний план території:</b>			
	3.1. земельної ділянки площею 0,1708 га для будівництва та обслуговування житлового будинку, господарських будівель і споруд (присадибна ділянка) по вул. Войтул у смт Ворохта, за рахунок земель, що знаходяться у приватній власності Литчука Володимира Івановича,		—	—
	3.2. земельної ділянки площею 0,1000 га для будівництва та обслуговування житлового будинку, господарських будівель і споруд (присадибна ділянка)			


	по вул. Т. Шевченка у смт Ворохта, за рахунок земель, що знаходяться у приватній власності, Фальчука Ореста Олеговича, та Павлюк Юлії Іванівни		—	—
	3.3. земельної ділянки площею 0,1500 га для будівництва та обслуговування житлового будинку, господарських будівель і споруд (присадибна ділянка) по вул. Грицулівка у смт Ворохта, за рахунок земель комунальної власності, Варежкіній Галині Михайлівні, жительці		—	—
16	Про розгляд земельних питань		—	—
	<b>1. Затвердити проект землеустрою щодо відведення:</b>			
	1.1. земельної ділянки з земель комунальної власності площею 0,1260 га (кадастровий номер: 2611040300:19:005:0112) для ведення особистого селянського господарства по вул. Т. Шевченка у смт Ворохта, Щерб'юк Світлані Володимирівні, жительці ..... та передати земельну ділянку в приватну власність.		—	—
	1.2. земельної ділянки з земель комунальної власності площею 0,1500 га (кадастровий номер: 2611040300:20:001:0389) для будівництва та обслуговування житлового будинку господарських, будівель та споруд по вул. Лесі Українки у смт Ворохта, Гриджук Ганні Василівні, жительці ..... та передати земельну ділянку в приватну власність.		—	—
	1.3. земельної ділянки з земель комунальної власності площею 0,1500 га (кадастровий номер: 2611040300:21:008:0542) для будівництва та обслуговування житлового будинку господарських будівель та споруд по вул. Д. Галицького у смт Ворохта, Кіщак Ліліані Юрїївні, жительці ..... та передати земельну ділянку в приватну власність.		—	—
	1.4. земельної ділянки з земель комунальної власності площею 0,0971 га (кадастровий номер: 2611040300:21:008:0606) для ведення особистого селянського господарства по вул. Д. Галицького у смт Ворохта, Кіщак Ліліані Юрїївні, жительці ..... та передати земельну ділянку в приватну власність.		—	—
	1.5. земельної ділянки з земель комунальної власності площею 0,9050 га (кадастровий номер: 2611040300:21:007:0301) для ведення особистого селянського господарства по вул. І. Франка у смт			

	<p>Ворохта, Лазорко Галині Василівні, жительці ..... та передати земельну ділянку в приватну власність.</p>		<p>—</p>	<p>—</p>
	<p>1.6. земельної ділянки з земель комунальної власності площею 0,1148 га (кадастровий номер: 2611040300:21:003:0140) для будівництва та обслуговування житлового будинку господарських будівель та споруд по вул. Височана у смт Ворохта, Негрич Мар'яні Іванівні, жительці ..... та передати земельну ділянку в приватну власність.</p>		<p>—</p>	<p>—</p>
	<p>1.7. земельної ділянки з земель комунальної власності площею 0,0542 га (кадастровий номер: 2611040300:21:008:0611) для будівництва та обслуговування житлового будинку господарських будівель та споруд по вул. Д. Галицького у смт Ворохта, Кермошук Марії Федорівні, жительці ..... та передати земельну ділянку в приватну власність.</p>		<p>—</p>	<p>—</p>
	<p>1.8. земельної ділянки з земель комунальної власності площею 0,7141 га (кадастровий номер: 2611040300:21:007:0304) для ведення особистого селянського господарства по вул. І. Франка у смт Ворохта, Бойку Юрію Петровичу, жителю ..... та передати земельну ділянку в приватну власність.</p>		<p>—</p>	<p>—</p>
	<p>1.9. земельної ділянки з земель комунальної власності площею 0,6543 га (кадастровий номер: 2611040300:21:007:0303) для ведення особистого селянського господарства по вул. І. Франка у смт Ворохта, Бойку Юрію Петровичу, жителю ..... та передати земельну ділянку в приватну власність.</p>		<p>—</p>	<p>—</p>
	<p>1.10. земельної ділянки з земель комунальної власності площею 0,3021 га (кадастровий номер: 2611040300:19:004:0174) для ведення особистого селянського господарства по вул. Т. Шевченка у смт Ворохта, Санковичу Олександрю Дмитровичу, жителю ..... та передати земельну ділянку в приватну власність.</p>		<p>—</p>	<p>—</p>
	<p>1.11. земельної ділянки з земель комунальної власності площею 0,2026 га (кадастровий номер: 2611040300:19:004:0173) для ведення особистого селянського господарства по вул. Т. Шевченка у смт Ворохта, Санковичу Олександрю Дмитровичу, жителю ..... та передати земельну ділянку в приватну власність.</p>		<p>—</p>	<p>—</p>
	<p>1.12. земельної ділянки з земель комунальної власності площею 0,1974 га (кадастровий номер: 2611091201:13:011:0149) для будівництва та обслуговування житлового будинку господарських будівель та споруд по вул. М. Грушевського у с. Татарів, Жиляку Михайлу Івановичу, жителю ..... та передати земельну ділянку в приватну власність.</p>		<p>—</p>	<p>—</p>



<p>1.13. земельної ділянки з земель комунальної власності площею 0,0439 га (кадастровий номер: 2611091201:13:011:0152) для будівництва та обслуговування житлового будинку господарських будівель та споруд по вул. І. Франка у с. Татарів, Тимофій Ірині Михайлівні, жителю .....та</p> <p>передати земельну ділянку в приватну власність.</p>		<p>—</p>	<p>—</p>
<p>1.14. земельної ділянки з земель комунальної власності площею 0,0750 га (кадастровий номер: 2611091201:13:004:0071) для будівництва та обслуговування житлового будинку господарських будівель та споруд по вул. Т. Шевченка у с. Татарів, Павлюку Івану Михайловичу, жителю ..... та</p> <p>передати земельну ділянку в приватну власність.</p>		<p>—</p>	<p>—</p>
<p>1.15. земельної ділянки з земель комунальної власності площею 0,1500 га (кадастровий номер: 2611040300:21:004:0114) для будівництва та обслуговування житлового будинку господарських будівель та споруд по вул. Г. Хоткевича у смт Ворохта, Павуку Федору Дмитровичу, жителю ..... та</p> <p>передати земельну ділянку в приватну власність.</p>		<p>—</p>	<p>—</p>
<p>1.16. земельної ділянки з земель комунальної власності площею 0,1204 га (кадастровий номер: 2611040300:21:004:0113) для ведення особистого селянського господарства по вул. Г. Хоткевича у смт Ворохта, Павуку Федору Дмитровичу, жителю ..... та</p> <p>передати земельну ділянку в приватну власність.</p>		<p>—</p>	<p>—</p>
<p>1.17. земельної ділянки з земель комунальної власності площею 0,0772 га (кадастровий номер: 2611091201:13:010:0053) для ведення особистого селянського господарства по вул. І. Франка у с. Татарів, Стефурак Надії Ярославівні, жительці ..... та</p> <p>передати земельну ділянку в приватну власність.</p>		<p>—</p>	<p>—</p>
<p>1.18. земельної ділянки з земель комунальної власності площею 0,3515 га (кадастровий номер: 2611091201:13:010:0052) для ведення особистого селянського господарства по вул. І. Франка у с. Татарів, Стефураку Андрію Романовичу, жительці ..... та</p> <p>передати земельну ділянку в приватну власність.</p>		<p>—</p>	<p>—</p>
<p>1.19. земельної ділянки з земель комунальної власності площею 0,0423 га (кадастровий номер: 2611040300:13:001:0004) для ведення особистого селянського господарства по вул. Грицулівка у смт Ворохта, Крицкалюк Ганні Миколаївні, жительці ..... та</p> <p>передати земельну ділянку в приватну</p>		<p>—</p>	<p>—</p>

	..... Проект відведення даної земельної ділянки подати на затвердження селищної ради.			
	4.6. земельної ділянки з земель комунальної власності			











17	Різне			
				











**БЮЛЕТЕНЬ ПОІМЕННОГО ГОЛОСУВАННЯ**

Ворохтянська селищна рада восьмого скликання







Вісімнадцята сесія селищної ради (10.02.2022 р.)



Результати персонального голосування








№	Назва проекту рішення	За	Проти	Утримався
X	Затвердження порядку денного			
1	Про затвердження звіту про виконання бюджету Ворохтянської селищної ради за 2021 рік			
2	Про зміни до бюджету Ворохтянської селищної ради на 2022 рік			
3	Про скасування державної реєстрації Статутів територіальних громад та затвердження Статуту Ворохтянської селищної територіальної громади Надвірнянського району Івано-Франківської області			
4	Про здійснення повноважень суб'єкта державної реєстрації у сфері державної реєстрації речових прав на нерухоме майно, юридичних осіб, фізичних осіб-підприємців та громадських формувань			
5	Про доповнення до положення про Центр надання адміністративних послуг Ворохтянської селищної ради затвердженого рішенням від 15.04.2021 року №81 - 7/2021			
6	Про внесення змін в перелік адміністративних послуг, що надаються через Центр надання адміністративних послуг Ворохтянської селищної ради затверджений рішенням Ворохтянської селищної ради № 105-8/2021 від 28.05.2021 р та затвердження інформаційних і технологічних карток			
7	Про затвердження Стратегії розвитку Ворохтянської територіальної громади до 2027 року			
8.	Про затвердження Положення про сектор цивільного захисту та мобілізаційної роботи Ворохтянської селищної ради			
9.	Про затвердження Програми підтримки діяльності Надвірнянського районного сектору філії Державної установи «Центр пробачії» в Івано-Франківській області з метою покращення профілактики рецидивної злочинності та правопорушень на період 2022-2025 роки			





10.	Про намір передати в оренду нерухоме майно, що належить до комунальної власності Ворохтянської селищної ради			
11	Про затвердження Програми з підтримки Комунальної організації (установа, заклад) Івано-Франківської обласної комплексної дитячо-юнацької школи із зимових видів спорту на 2022- 2024 роки			
12	Про затвердження розпоряджень селищного голови.			
13	Про придбання у власність (шляхом викупу) земельної ділянки несільськогосподарського призначення			
14	Про розгляд клопотання з питань дотримання вимог земельного законодавства			
15	Про детальне планування територій			
п.1	Дати дозвіл Матійчуку Івану Миколайовичу, жителю ....., на розроблення детального плану території на земельну ділянку приватної власності площею 0,2000 га кадастровий номер: 2611040300:21:005:0061 для будівництва та обслуговування житлового будинку, господарських будівель та споруд по вул. Т. Шевченка у смт Ворохта.			
п.2	Дати дозвіл Могилевичу Любомиру Васильовичу, жителю ....., на розроблення детального плану території на земельну ділянку приватної власності площею 0,0584 га для будівництва та обслуговування будівель торгівлі по вул. Д. Галицького у смт Ворохта.			
	<b>3. Затвердити детальний план території:</b>			
	3.1. земельної ділянки площею 0,1708 га для будівництва та обслуговування житлового будинку, господарських будівель і споруд (присадибна ділянка) по вул. Войтул у смт Ворохта, за рахунок земель, що знаходяться у приватній власності Ллитчука Володимира Івановича,			
	3.2. земельної ділянки площею 0,1000 га для будівництва та обслуговування житлового будинку, господарських будівель і споруд (присадибна ділянка)			








	по вул. Т. Шевченка у смт Ворохта, за рахунок земель, що знаходяться у приватній власності, Фальчука Ореста Олеговича, та Павлюк Юлії Іванівни			
	3.3. земельної ділянки площею 0,1500 га для будівництва та обслуговування житлового будинку, господарських будівель і споруд (присадибна ділянка) по вул. Грицулівка у смт Ворохта, за рахунок земель комунальної власності, Варежкіній Галині Михайлівні, жительці			
16	Про розгляд земельних питань			
	<b>1. Затвердити проект землеустрою щодо відведення:</b>			
	1.1. земельної ділянки з земель комунальної власності площею 0,1260 га (кадастровий номер: 2611040300:19:005:0112) для ведення особистого селянського господарства по вул. Т. Шевченка у смт Ворохта, Щерб'юк Світлані Володимирівні, жительці ..... та передати земельну ділянку в приватну власність.			
	1.2. земельної ділянки з земель комунальної власності площею 0,1500 га (кадастровий номер: 2611040300:20:001:0389) для будівництва та обслуговування житлового будинку господарських, будівель та споруд по вул. Лесі Українки у смт Ворохта, Гридчук Ганні Василівні, жительці ..... та передати земельну ділянку в приватну власність.			
	1.3. земельної ділянки з земель комунальної власності площею 0,1500 га (кадастровий номер: 2611040300:21:008:0542) для будівництва та обслуговування житлового будинку господарських будівель та споруд по вул. Д. Галицького у смт Ворохта, Кіщак Ліліані Юрійівні, жительці ..... та передати земельну ділянку в приватну власність.			
	1.4. земельної ділянки з земель комунальної власності площею 0,0971 га (кадастровий номер: 2611040300:21:008:0606) для ведення особистого селянського господарства по вул. Д. Галицького у смт Ворохта, Кіщак Ліліані Юрійівні, жительці ..... та передати земельну ділянку в приватну власність.			
	1.5. земельної ділянки з земель комунальної власності площею 0,9050 га (кадастровий номер: 2611040300:21:007:0301) для ведення особистого селянського господарства по вул. І. Франка у смт			






	..... Проект відведення даної земельної ділянки подати на затвердження селищної ради.			
	4.6. земельної ділянки з земель комунальної власності площею 0,1450 га для ведення особистого селянського господарства по вул. Г. Хоткевича у смт Ворохта, Корищук Михайлу Миколайовичу жителю ..... Проект відведення даної земельної ділянки подати на затвердження селищної ради.			
	4.7. земельної ділянки з земель комунальної власності площею 0,1431 га для ведення особистого селянського господарства по вул. Г. Хоткевича у смт Ворохта, Корищук Михайлу Миколайовичу жителю ..... Проект відведення даної земельної ділянки подати на затвердження селищної ради.			
	4.8. земельної ділянки з земель комунальної власності площею 0,1324 га для ведення особистого селянського господарства по вул. Г. Хоткевича у смт Ворохта, Корищук Михайлу Миколайовичу жителю ..... Проект відведення даної земельної ділянки подати на затвердження селищної ради.			
	4.9. земельної ділянки з земель комунальної власності площею 0,3053 га для ведення особистого селянського господарства по вул. Пігівська у с. Татарів, Павлюк Тетяні Романівні, жительці ..... Проект відведення даної земельної ділянки подати на затвердження селищної ради.			
	4.10. земельної ділянки з земель комунальної власності площею 0,4541 га для ведення особистого селянського господарства по вул. М. Грушевського у смт Ворохта, Тимофій Лесі Богданівні, жительці ..... Проект відведення даної земельної ділянки подати на затвердження селищної ради.			
	4.11. земельної ділянки з земель комунальної власності площею 0,4783 га для ведення особистого селянського господарства по вул. М. Грушевського у смт Ворохта, Стефаніву Степану Богдановичу, жителю ..... Проект відведення даної земельної ділянки подати на затвердження селищної ради.			
	4.12. земельної ділянки з земель комунальної власності площею 0,1500 га для будівництва та обслуговування житлового будинку господарських будівель та споруд по вул. М. Грушевського у смт Ворохта, Стефаніву Богдану Васильовичу, жителю ..... Проект відведення даної земельної ділянки подати на затвердження селищної ради.			
	4.13. земельної ділянки з земель комунальної власності площею 0,2200 га для ведення особистого селянського господарства по вул. М. Грушевського у смт Ворохта, Стефаніву Богдану Васильовичу, жителю ..... Проект відведення даної земельної ділянки подати на затвердження селищної ради.			






	затвердження селищної ради.			
	4.14. земельної ділянки з земель комунальної власності площею 0,1194 га для будівництва та обслуговування житлового будинку господарських будівель та споруд по вул. Лесі Українки у смт Ворохта, Бербеничуку Михайлу Юрійовичу, жителю ..... Проект відведення даної земельної ділянки подати на затвердження селищної ради.			
	4.15. земельної ділянки з земель комунальної власності площею 0,1197 га для ведення особистого селянського господарства по вул. Гірська у с. Татарів, Вербіцькому Ростиславу Васильовичу, жителю ..... Проект відведення даної земельної ділянки подати на затвердження селищної ради.			
	4.16. земельної ділянки з земель комунальної власності площею 0,0957 га. для обслуговування будівлі Івано-Франківського обласного державного центру туризму і краєзнавства учнівської молоді по вул. Д.Галицького, в смт Ворохта Івано-Франківському обласному державному центру туризму і краєзнавства учнівської молоді Івано-Франківська обл., м. Івано-Франківськ вул. Нечуя-Левицького, 19. Проект відведення даної земельної ділянки подати на затвердження селищної ради.			
	<b>5. Затвердити акт встановлення межі :</b>			
	5.1. від літери «В» до літери «А» Мотруку Мар'яну Юрійовичу, жителю ....., складений 29.11.2021р. депутатом селищної ради Стефураком Р. М., на земельну ділянку площею 0,0283 га для сінокошіння по вул. о. М. Косила у с. Татарів.			
	5.2. від літери «Є» до літери «Ж» Крицкалюк Ганні Миколаївні, жительці ....., складений постійною депутатською комісією з розгляду земельних питань, містобудування і екології від 31.01.2022 року, на земельну ділянку площею 0,1500 га для будівництва та обслуговування житлового будинку господарських будівель та споруд по вул. Грицулівка у смт Ворохта.			
	5.3. від літери «А» до літери «Б» Модуляку Миколі Яковичу, жителю ....., складений 25.01.2022р. депутатом селищної ради Косило Г.О., на земельну ділянку площею 0,1200 га для ведення особистого селянського господарства по вул. І. Франка у с. Татарів.			
	5.4. від літери «В» до літери «Г» Дземюку Михайлу Васильовичу, жителю ....., складений 25.01.2022р. депутатом селищної ради Косило Г.О., на			

	земельну ділянку площею 0,1021 га для будівництва та обслуговування житлового будинку, господарських будівель та споруд по вул. Незалежності у с. Татарів.			
	5.5. від літери «А» до літери «Б» та від літери «В» до літери «Г» , Шийці Альоні Михайлівні, жительці ....., складений постійною депутатською комісією з розгляду земельних питань, містобудування і екології від 31.01.2022 року, на земельну ділянку площею 0,1500 га (кадастровий номер: 2611040300:20:002:0004) для будівництва та обслуговування житлового будинку господарських будівель та споруд по вул. Миру у смт Ворохта.			
	<b>6. Відмовити:</b>			
	6.1. Бовкун Оксані Володимирівні, жительці ....., у наданні дозволу на розробку проекту землеустрою щодо відведення земельної ділянки, для подальшої безоплатної передачі її у власність, орієнтовною площею 1,2000 га розташованої у смт Ворохта, Надвірнянського району, Івано-Франківської обл., для ведення особистого селянського господарства, відповідно до п. 7 ст. 118 Земельного кодексу України (місце розташування земельної ділянки не відповідає вимогам нормативно-правових актів, Генерального плану смт Ворохта).			
	6.2. Бовкун Оксані Володимирівні, жительці ....., у наданні дозволу на розробку проекту землеустрою щодо відведення земельної ділянки, для подальшої безоплатної передачі її у власність, орієнтовною площею 0,1500 га розташованої у смт Ворохта, Надвірнянського району, Івано-Франківської обл., для будівництва та обслуговування житлового будинку господарських будівель та споруд, відповідно до п. 7 ст. 118 Земельного кодексу України (місце розташування земельної ділянки не відповідає вимогам нормативно-правових актів, Генерального плану смт Ворохта).			
	6.3. Бовкун Оксані Володимирівні, жительці ....., у наданні дозволу на розробку проекту землеустрою щодо відведення земельної ділянки, для подальшої безоплатної передачі її у власність, орієнтовною площею 1,6000 га розташованої у смт Ворохта, Надвірнянського району, Івано-Франківської обл., для ведення особистого селянського господарства, відповідно до п. 7 ст. 118 Земельного кодексу України (місце розташування земельної ділянки не відповідає вимогам нормативно-правових актів, Генерального плану смт Ворохта).			
	6.4. Абрам'як Вікторії Іванівні, жительці			



	<p>..... у затвердженні проекту землеустрою щодо відведення земельної ділянки площею 0,0087 га (кадастровий номер: 2611040300:21:008:0617) для ведення особистого селянського господарства у смт Ворохта по вул. Заводська, у зв'язку із виникненням спірного питання по даній земельній ділянці та пропозицією постійної депутатської комісії з розгляду земельних питань, містобудування і екології.</p>			
	<p>6.5. Остап'юку Андрію Васильовичу, жителю .....у наданні дозволу на розробку проекту землеустрою щодо відведення земельної ділянки площею 0,0730 га для будівництва та обслуговування житлового будинку, господарських будівель та споруд у смт Ворохта, по вул. Руднева, у зв'язку із відсутністю погодженням меж земельної ділянки із суміжним землекористувачем АТ «Укрзалізниця».</p>			
	<p>6.6. Гайдаю Юрію Миколайовичу, жителю ..... у наданні дозволу на розроблення проекту землеустрою щодо відведення земельної ділянки з правом передачі у власність орієнтовною площею 3,0000 га для рибогосподарських потреб у с. Татарів на території Ворохтянської селищної ради, Надвірнянського району, Івано-Франківської області, керуючись ст.ст. 12, 59, п. «д» частини 4 ст. 84, 122, п.1. ст. 155 Земельного кодексу України, ст. 12, 14, Закону України «Про аквакультуру», ст. 51 Водного кодексу України (заявником не надано відомостей про наявність паспорта водного об'єкту), ст. 26 Закону України «Про місцеве самоврядування в Україні» та враховуючи пропозиції постійної депутатської комісії з розгляду земельних питань, містобудування і екології.</p>			
	<p>6.7. Тіхоновій Тетяні Олександрівні, жительці .....у наданні дозволу на розроблення документації із землеустрою для одержання безоплатно у власність земельної ділянки орієнтовною площею 2,0000 га розташованої в с. Татарів, Ворохтянської територіальної громади, відповідно до п. 7 ст. 118 Земельного кодексу України (місце розташування земельної ділянки не відповідає вимогам нормативно-правових актів, а саме частина земельної ділянки знаходиться в користуванні громадян).</p>			
	<p>6.8. Садію Олегу Івановичу, жителю ..... у наданні дозволу на розроблення документації із землеустрою для одержання безоплатно у власність земельної ділянки, орієнтовною площею 0,1500 га для ведення садівництва розташованої в смт Ворохта, вулиця Грицулівка, відповідно до п. 7 ст. 118 Земельного кодексу України (місце розташування земельної ділянки не відповідає вимогам нормативно-правових актів, Генерального</p>			

	плану смт Ворохта).			
6.9.	Максиму Сергію Сергійовичу, жителю ..... у наданні дозволу на виготовлення проекту землеустрою щодо відведення земельної ділянки для індивідуального дачного будівництва орієнтовною площею 0,1000 га у межах села Татарів, Ворохтянської селищної ради, Надвірнянського району, Івано-Франківської області, у зв'язку з тим, що відповідно до Генерального плану забудови с. Татарів відсутня територія дачного будівництва.			
6.10.	Крулю Андрію Петровичу, жителю ..... у задоволенні заяви про виділення земельної ділянки, як учасника АТО, у зв'язку з відсутністю на даний час вільних земель запасу на території Ворохтянської селищної ради та недотриманням вимог ст. 118 Земельного кодексу України.			
6.11.	Волошинюку Івану Івановичу, жителю ....., у продовженні терміну дії договору оренди на земельну ділянку площею 1,6343 га для сінокошіння і випасання худоби у смт Ворохта, по вул. Говерлянська (урочище Буков'ян), терміном на 49 років, у зв'язку із закінченням терміну дії Договору оренди земельної ділянки та за пропозицією комісії з розгляду земельних питань, містобудування і екології, враховуючи ст. 31, 33 ЗУ «Про оренду землі»			
6.12.	АТ «Укртелеком», юридична адреса: м. Івано-Франківськ, вул. Ак. Сахарова, 32 у продовженні терміну дії договорів оренди на земельну ділянку площею 0,0166 га по вул. Незалежності у с. Татарів та на земельну ділянку площею 0,0933 га по вул. Д. Галицького у смт Ворохта в зв'язку із невиконанням умов рішення Ворохтянської селищної ради від 11.02.2021 за № 72-5/2021 (не проведенням інвентаризації земель та не усунення накладки земель).			
6.13.	Луціву Степану Михайловичу, жителю ..... у виділенні земельної ділянки та надання дозволу на влаштування на ній заїзду шириною 3 м по земельній ділянці Піцури М. В. до земельної ділянки площею 0,2480 га (кадастровий номер: 2611040300:19:004:0132), в зв'язку із відсутністю погодження користувача земельної ділянки (Піцури М. В.) на влаштування під'їздної дороги по його земельній ділянці.			
7.	Затвердити Ворохтянській селищній раді, Надвірнянського району, Івано-Франківської обл.,			

<p>юридична адреса: смт Ворохта, вул. Д.Галицького, 41          проект землеустрою щодо відведення земельної ділянки          комунальної власності цільове призначення якої          змінюється із земель оздоровчого призначення (для          будівництва та обслуговування санаторно-оздоровчих          закладів) в землі житлової та громадської забудови (для          будівництва та обслуговування житлового будинку          господарських будівель та споруд (присадибна ділянка)          площею 0,3298 га (кадастровий номер:          2611091201:14:001:0034) по вул. Курортна у с Татарів.</p>			
<p>8. Дати дозвіл на розроблення проекту землеустрою          щодо відведення земельної ділянки в постійне          користування орієнтовною площею 36,5900 га, цільове          призначення – для розміщення та експлуатації будівель і          споруд залізничного транспорту (код КВЦПЗ – 12.01), в          межах смт Ворохта Ворохтянської селищної ради,          Надвірнянського району Івано-Франківської області, АТ          «Укрзалізниця», юридична адреса: м. Київ, вул. Єжи          Гедройця, 5.</p>			
<p>9. Дати дозвіл Ворохтянській селищній раді на          виготовлення технічної документації із землеустрою          щодо встановлення меж земельної ділянки в натурі (на          місцевості) земельної ділянки орієнтовною площею          0,0250 га по вул. М. Грушевського в с. Татарів, цільове          призначення – землі загального користування для          облаштування під'їздної дороги комунальної власності          (код КВЦПЗ – 18.00).</p>			
<p>10. Продовжити термін дії договору особистого          строкового сервітуту на земельну ділянку площею          0,0026 га по вул. Говерлянська в смт Ворохта, Тисячній          Оксані Дмитрівні, жительці ....., терміном на          _____ рік.</p>			
<p>11. Дати дозвіл на проведення інвентаризації земель          населених пунктів с. Татарів та смт Ворохта,          Ворохтянської селищної ради., Надвірнянського району,          Івано-Франківської області.</p>			



















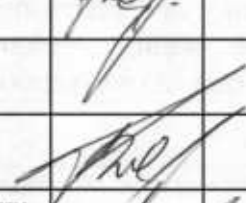

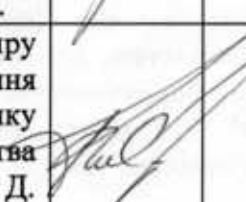



**БЮЛЕТЕНЬ ПОІМЕННОГО ГОЛОСУВАННЯ**


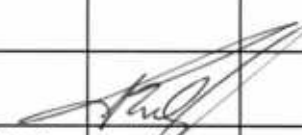





Ворохтянська селищна рада восьмого скликання








Вісімнадцята сесія селищної ради (10.02.2022 р.)

Результати персонального голосування








№	Назва проекту рішення	За	Проти	Утримався
X	Затвердження порядку денного			
1	Про затвердження звіту про виконання бюджету Ворохтянської селищної ради за 2021 рік			
2	Про зміни до бюджету Ворохтянської селищної ради на 2022 рік			
3	Про скасування державної реєстрації Статутів територіальних громад та затвердження Статуту Ворохтянської селищної територіальної громади Надвірнянського району Івано-Франківської області			
4	Про здійснення повноважень суб'єкта державної реєстрації у сфері державної реєстрації речових прав на нерухоме майно, юридичних осіб, фізичних осіб-підприємців та громадських формувань			
5	Про доповнення до положення про Центр надання адміністративних послуг Ворохтянської селищної ради затвердженого рішенням від 15.04.2021 року №81 - 7/2021			
6	Про внесення змін в перелік адміністративних послуг, що надаються через Центр надання адміністративних послуг Ворохтянської селищної ради затверджений рішенням Ворохтянської селищної ради № 105-8/2021 від 28.05.2021 р та затвердження інформаційних і технологічних карток			
7	Про затвердження Стратегії розвитку Ворохтянської територіальної громади до 2027 року			
8.	Про затвердження Положення про сектор цивільного захисту та мобілізаційної роботи Ворохтянської селищної ради			
9.	Про затвердження Програми підтримки діяльності Надвірнянського районного сектору філії Державної установи «Центр пробачії» в Івано-Франківській області з метою покращення профілактики рецидивної злочинності та правопорушень на період 2022-2025 роки			

10.	Про намір передати в оренду нерухоме майно, що належить до комунальної власності Ворохтянської селищної ради			
11	Про затвердження Програми з підтримки Комунальної організації (установа, заклад) Івано-Франківської обласної комплексної дитячо-юнацької школи із зимових видів спорту на 2022- 2024 роки			
12	Про затвердження розпоряджень селищного голови.			
13	Про придбання у власність (шляхом викупу) земельної ділянки несільськогосподарського призначення			
14	Про розгляд клопотання з питань дотримання вимог земельного законодавства			
15	Про детальне планування територій			
п.1	Дати дозвіл Матійчуку Івану Миколайовичу, жителю ....., на розроблення детального плану території на земельну ділянку приватної власності площею 0,2000 га кадастровий номер: 2611040300:21:005:0061 для будівництва та обслуговування житлового будинку, господарських будівель та споруд по вул. Т. Шевченка у смт Ворохта.			
п.2	Дати дозвіл Могилевичу Любомиру Васильовичу, жителю ....., на розроблення детального плану території на земельну ділянку приватної власності площею 0,0584 га для будівництва та обслуговування будівель торгівлі по вул. Д. Галицького у смт Ворохта.			
	<b>3. Затвердити детальний план території:</b>			
	3.1. земельної ділянки площею 0,1708 га для будівництва та обслуговування житлового будинку, господарських будівель і споруд (присадибна ділянка) по вул. Войтул у смт Ворохта, за рахунок земель, що знаходяться у приватній власності Ілитчука Володимира Івановича,			
	3.2. земельної ділянки площею 0,1000 га для будівництва та обслуговування житлового будинку, господарських будівель і споруд (присадибна ділянка)			

	по вул. Т. Шевченка у смт Ворохта, за рахунок земель, що знаходяться у приватній власності, Фальчука Ореста Олеговича, та Павлюк Юлії Іванівни			
	3.3. земельної ділянки площею 0,1500 га для будівництва та обслуговування житлового будинку, господарських будівель і споруд (присадибна ділянка) по вул. Грицулівка у смт Ворохта, за рахунок земель комунальної власності, Варежкіній Галині Михайлівні, жительці			
16	Про розгляд земельних питань			
	<b>1. Затвердити проект землеустрою щодо відведення:</b>			
	1.1. земельної ділянки з земель комунальної власності площею 0,1260 га (кадастровий номер: 2611040300:19:005:0112) для ведення особистого селянського господарства по вул. Т. Шевченка у смт Ворохта, Щерб'юк Світлані Володимирівні, жительці ..... та передати земельну ділянку в приватну власність.			
	1.2. земельної ділянки з земель комунальної власності площею 0,1500 га (кадастровий номер: 2611040300:20:001:0389) для будівництва та обслуговування житлового будинку господарських, будівель та споруд по вул. Лесі Українки у смт Ворохта, Гридчук Ганні Василівні, жительці ..... та передати земельну ділянку в приватну власність.			
	1.3. земельної ділянки з земель комунальної власності площею 0,1500 га (кадастровий номер: 2611040300:21:008:0542) для будівництва та обслуговування житлового будинку господарських будівель та споруд по вул. Д. Галицького у смт Ворохта, Кіщак Ліліані Юрійівні, жительці ..... та передати земельну ділянку в приватну власність.			
	1.4. земельної ділянки з земель комунальної власності площею 0,0971 га (кадастровий номер: 2611040300:21:008:0606) для ведення особистого селянського господарства по вул. Д. Галицького у смт Ворохта, Кіщак Ліліані Юрійівні, жительці ..... та передати земельну ділянку в приватну власність.			
	1.5. земельної ділянки з земель комунальної власності площею 0,9050 га (кадастровий номер: 2611040300:21:007:0301) для ведення особистого селянського господарства по вул. І. Франка у смт			

	<p>Ворохта, Лазорко Галині Василівні, жительці ..... та передати земельну ділянку в приватну власність.</p>			
	<p>1.6. земельної ділянки з земель комунальної власності площею 0,1148 га (кадастровий номер: 2611040300:21:003:0140) для будівництва та обслуговування житлового будинку господарських будівель та споруд по вул. Височана у смт Ворохта, Негрич Мар'яні Іванівні, жительці ..... та передати земельну ділянку в приватну власність.</p>			
	<p>1.7. земельної ділянки з земель комунальної власності площею 0,0542 га (кадастровий номер: 2611040300:21:008:0611) для будівництва та обслуговування житлового будинку господарських будівель та споруд по вул. Д. Галицького у смт Ворохта, Кермошук Марії Федорівні, жительці ..... та передати земельну ділянку в приватну власність.</p>			
	<p>1.8. земельної ділянки з земель комунальної власності площею 0,7141 га (кадастровий номер: 2611040300:21:007:0304) для ведення особистого селянського господарства по вул. І. Франка у смт Ворохта, Бойку Юрію Петровичу, жителю ..... та передати земельну ділянку в приватну власність.</p>			
	<p>1.9. земельної ділянки з земель комунальної власності площею 0,6543 га (кадастровий номер: 2611040300:21:007:0303) для ведення особистого селянського господарства по вул. І. Франка у смт Ворохта, Бойку Юрію Петровичу, жителю ..... та передати земельну ділянку в приватну власність.</p>			
	<p>1.10. земельної ділянки з земель комунальної власності площею 0,3021 га (кадастровий номер: 2611040300:19:004:0174) для ведення особистого селянського господарства по вул. Т. Шевченка у смт Ворохта, Санковичу Олександрю Дмитровичу, жителю ..... та передати земельну ділянку в приватну власність.</p>			
	<p>1.11. земельної ділянки з земель комунальної власності площею 0,2026 га (кадастровий номер: 2611040300:19:004:0173) для ведення особистого селянського господарства по вул. Т. Шевченка у смт Ворохта, Санковичу Олександрю Дмитровичу, жителю ..... та передати земельну ділянку в приватну власність.</p>			
	<p>1.12. земельної ділянки з земель комунальної власності площею 0,1974 га (кадастровий номер: 2611091201:13:011:0149) для будівництва та обслуговування житлового будинку господарських будівель та споруд по вул. М. Грушевського у с. Татарів, Жилияку Михайлу Івановичу, жителю ..... та передати земельну ділянку в приватну власність.</p>			



<p>1.13. земельної ділянки з земель комунальної власності площею 0,0439 га (кадастровий номер: 2611091201:13:011:0152) для будівництва та обслуговування житлового будинку господарських будівель та споруд по вул. І. Франка у с. Татарів, Тимофій Ірині Михайлівні, жителю .....га передати земельну ділянку в приватну власність.</p>			
<p>1.14. земельної ділянки з земель комунальної власності площею 0,0750 га (кадастровий номер: 2611091201:13:004:0071) для будівництва та обслуговування житлового будинку господарських будівель та споруд по вул. Т. Шевченка у с. Татарів, Павлуку Івану Михайловичу, жителю ..... та передати земельну ділянку в приватну власність.</p>			
<p>1.15. земельної ділянки з земель комунальної власності площею 0,1500 га (кадастровий номер: 2611040300:21:004:0114) для будівництва та обслуговування житлового будинку господарських будівель та споруд по вул. Г. Хоткевича у смт Ворохта, Павуку Федору Дмитровичу, жителю ..... та передати земельну ділянку в приватну власність.</p>			
<p>1.16. земельної ділянки з земель комунальної власності площею 0,1204 га (кадастровий номер: 2611040300:21:004:0113) для ведення особистого селянського господарства по вул. Г. Хоткевича у смт Ворохта, Павуку Федору Дмитровичу, жителю ..... та передати земельну ділянку в приватну власність.</p>			
<p>1.17. земельної ділянки з земель комунальної власності площею 0,0772 га (кадастровий номер: 2611091201:13:010:0053) для ведення особистого селянського господарства по вул. І. Франка у с. Татарів, Стефурак Надії Ярославівні, жительці ..... та передати земельну ділянку в приватну власність.</p>			
<p>1.18. земельної ділянки з земель комунальної власності площею 0,3515 га (кадастровий номер: 2611091201:13:010:0052) для ведення особистого селянського господарства по вул. І. Франка у с. Татарів, Стефураку Андрію Романовичу, жительці ..... та передати земельну ділянку в приватну власність.</p>			
<p>1.19. земельної ділянки з земель комунальної власності площею 0,0423 га (кадастровий номер: 2611040300:13:001:0004) для ведення особистого селянського господарства по вул. Грицулівка у смт Ворохта, Крицкалюк Ганні Миколаївні, жительці ..... та передати земельну ділянку в приватну власність.</p>			
<p>1.20. земельної ділянки з земель комунальної власності площею 1,4228 га кадастровий номер: 2611040300:21:007:0299 для ведення особистого</p>			












**БЮЛЕТЕНЬ ПОІМЕННОГО ГОЛОСУВАННЯ**








Ворохтянська селищна рада восьмого скликання

Вісімнадцята сесія селищної ради (10.02.2022 р.)








Результати персонального голосування









№	Назва проекту рішення	За	Проти	Утримався
X	Затвердження порядку денного			
1	Про затвердження звіту про виконання бюджету Ворохтянської селищної ради за 2021 рік			
2	Про зміни до бюджету Ворохтянської селищної ради на 2022 рік			
3	Про скасування державної реєстрації Статутів територіальних громад та затвердження Статуту Ворохтянської селищної територіальної громади Надвірнянського району Івано-Франківської області			
4	Про здійснення повноважень суб'єкта державної реєстрації у сфері державної реєстрації речових прав на нерухоме майно, юридичних осіб, фізичних осіб-підприємців та громадських формувань			
5	Про доповнення до положення про Центр надання адміністративних послуг Ворохтянської селищної ради затвердженого рішенням від 15.04.2021 року №81 - 7/2021			
6	Про внесення змін в перелік адміністративних послуг, що надаються через Центр надання адміністративних послуг Ворохтянської селищної ради затверджений рішенням Ворохтянської селищної ради № 105-8/2021 від 28.05.2021 р та затвердження інформаційних і технологічних карток			
7	Про затвердження Стратегії розвитку Ворохтянської територіальної громади до 2027 року			
8.	Про затвердження Положення про сектор цивільного захисту та мобілізаційної роботи Ворохтянської селищної ради			
9.	Про затвердження Програми підтримки діяльності Надвірнянського районного сектору філії Державної установи «Центр пробації» в Івано-Франківській області з метою покращення профілактики рецидивної злочинності та правопорушень на період 2022-2025 роки			







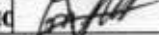
10.	Про намір передати в оренду нерухоме майно, що належить до комунальної власності Ворохтянської селищної ради			
11	Про затвердження Програми з підтримки Комунальної організації (установа, заклад) Івано-Франківської обласної комплексної дитячо-юнацької школи із зимових видів спорту на 2022- 2024 роки			
12	Про затвердження розпоряджень селищного голови.			
13	Про придбання у власність (шляхом викупу) земельної ділянки несільськогосподарського призначення			
14	Про розгляд клопотання з питань дотримання вимог земельного законодавства			
15	Про детальне планування територій			
п.1	Дати дозвіл Матійчуку Івану Миколайовичу, жителю ....., на розроблення детального плану території на земельну ділянку приватної власності площею 0,2000 га кадастровий номер: 2611040300:21:005:0061 для будівництва та обслуговування житлового будинку, господарських будівель та споруд по вул. Т. Шевченка у смт Ворохта.			
п.2	Дати дозвіл Могилевичу Любомиру Васильовичу, жителю ....., на розроблення детального плану території на земельну ділянку приватної власності площею 0,0584 га для будівництва та обслуговування будівель торгівлі по вул. Д. Галицького у смт Ворохта.			
	<b>3. Затвердити детальний план території:</b>			
	3.1. земельної ділянки площею 0,1708 га для будівництва та обслуговування житлового будинку, господарських будівель і споруд (присадибна ділянка) по вул. Войтул у смт Ворохта, за рахунок земель, що знаходяться у приватній власності Литчука Володимира Івановича,			
	3.2. земельної ділянки площею 0,1000 га для будівництва та обслуговування житлового будинку, господарських будівель і споруд (присадибна ділянка)			

	по вул. Т. Шевченка у смт Ворохта, за рахунок земель, що знаходяться у приватній власності, Фальчука Ореста Олеговича, та Павлюк Юлії Іванівни			
	3.3. земельної ділянки площею 0,1500 га для будівництва та обслуговування житлового будинку, господарських будівель і споруд (присадибна ділянка) по вул. Грицулівка у смт Ворохта, за рахунок земель комунальної власності, Варешкіній Галині Михайлівні, жительці			
16	Про розгляд земельних питань			
	<b>1. Затвердити проект землеустрою щодо відведення:</b>			
	1.1. земельної ділянки з земель комунальної власності площею 0,1260 га (кадастровий номер: 2611040300:19:005:0112) для ведення особистого селянського господарства по вул. Т. Шевченка у смт Ворохта, Щерб'юк Світлані Володимирівні, жительці ..... та передати земельну ділянку в приватну власність.			
	1.2. земельної ділянки з земель комунальної власності площею 0,1500 га (кадастровий номер: 2611040300:20:001:0389) для будівництва та обслуговування житлового будинку господарських, будівель та споруд по вул. Лесі Українки у смт Ворохта, Гридчук Ганні Василівні, жительці ..... та передати земельну ділянку в приватну власність.			
	1.3. земельної ділянки з земель комунальної власності площею 0,1500 га (кадастровий номер: 2611040300:21:008:0542) для будівництва та обслуговування житлового будинку господарських будівель та споруд по вул. Д. Галицького у смт Ворохта, Кішак Ліліані Юріївні, жительці ..... та передати земельну ділянку в приватну власність.			
	1.4. земельної ділянки з земель комунальної власності площею 0,0971 га (кадастровий номер: 2611040300:21:008:0606) для ведення особистого селянського господарства по вул. Д. Галицького у смт Ворохта, Кішак Ліліані Юріївні, жительці ..... та передати земельну ділянку в приватну власність.			
	1.5. земельної ділянки з земель комунальної власності площею 0,9050 га (кадастровий номер: 2611040300:21:007:0301) для ведення особистого селянського господарства по вул. І. Франка у смт			



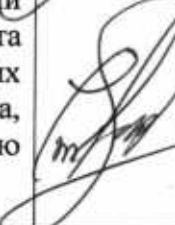

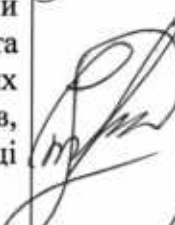






<p>Ворохта, Лазорко Галині Василівні, жительці ..... та передати земельну ділянку в приватну власність.</p>			
<p>1.6. земельної ділянки з земель комунальної власності площею 0,1148 га (кадастровий номер: 2611040300:21:003:0140) для будівництва та обслуговування житлового будинку господарських будівель та споруд по вул. Височана у смт Ворохта, Негрич Мар'яні Іванівні, жительці ..... та передати земельну ділянку в приватну власність.</p>			
<p>1.7. земельної ділянки з земель комунальної власності площею 0,0542 га (кадастровий номер: 2611040300:21:008:0611) для будівництва та обслуговування житлового будинку господарських будівель та споруд по вул. Д. Галицького у смт Ворохта, Кермошук Марії Федорівні, жительці ..... та передати земельну ділянку в приватну власність.</p>			
<p>1.8. земельної ділянки з земель комунальної власності площею 0,7141 га (кадастровий номер: 2611040300:21:007:0304) для ведення особистого селянського господарства по вул. І. Франка у смт Ворохта, Бойку Юрію Петровичу, жителю ..... та передати земельну ділянку в приватну власність.</p>			
<p>1.9. земельної ділянки з земель комунальної власності площею 0,6543 га (кадастровий номер: 2611040300:21:007:0303) для ведення особистого селянського господарства по вул. І. Франка у смт Ворохта, Бойку Юрію Петровичу, жителю ..... та передати земельну ділянку в приватну власність.</p>			
<p>1.10. земельної ділянки з земель комунальної власності площею 0,3021 га (кадастровий номер: 2611040300:19:004:0174) для ведення особистого селянського господарства по вул. Т. Шевченка у смт Ворохта, Санковичу Олександрю Дмитровичу, жителю ..... та передати земельну ділянку в приватну власність.</p>			
<p>1.11. земельної ділянки з земель комунальної власності площею 0,2026 га (кадастровий номер: 2611040300:19:004:0173) для ведення особистого селянського господарства по вул. Т. Шевченка у смт Ворохта, Санковичу Олександрю Дмитровичу, жителю ..... та передати земельну ділянку в приватну власність.</p>			
<p>1.12. земельної ділянки з земель комунальної власності площею 0,1974 га (кадастровий номер: 2611091201:13:011:0149) для будівництва та обслуговування житлового будинку господарських будівель та споруд по вул. М. Грушевського у с. Татарів, Жилияку Михайлу Івановичу, жителю ..... та передати земельну ділянку в приватну власність.</p>			











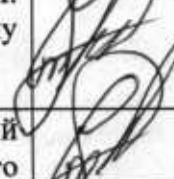
<p>1.13. земельної ділянки з земель комунальної власності площею 0,0439 га (кадастровий номер: 2611091201:13:011:0152) для будівництва та обслуговування житлового будинку господарських будівель та споруд по вул. І. Франка у с. Татарів, Тимофій Ірині Михайлівні, жителю .....та передати земельну ділянку в приватну власність.</p>			
<p>1.14. земельної ділянки з земель комунальної власності площею 0,0750 га (кадастровий номер: 2611091201:13:004:0071) для будівництва та обслуговування житлового будинку господарських будівель та споруд по вул. Т. Шевченка у с. Татарів, Павлюку Івану Михайловичу, жителю ..... та передати земельну ділянку в приватну власність.</p>			
<p>1.15. земельної ділянки з земель комунальної власності площею 0,1500 га (кадастровий номер: 2611040300:21:004:0114) для будівництва та обслуговування житлового будинку господарських будівель та споруд по вул. Г. Хоткевича у смт Ворохта, Павуку Федору Дмитровичу, жителю ..... та передати земельну ділянку в приватну власність.</p>			
<p>1.16. земельної ділянки з земель комунальної власності площею 0,1204 га (кадастровий номер: 2611040300:21:004:0113) для ведення особистого селянського господарства по вул. Г. Хоткевича у смт Ворохта, Павуку Федору Дмитровичу, жителю ..... та передати земельну ділянку в приватну власність.</p>			
<p>1.17. земельної ділянки з земель комунальної власності площею 0,0772 га (кадастровий номер: 2611091201:13:010:0053) для ведення особистого селянського господарства по вул. І. Франка у с. Татарів, Стефурак Надії Ярославівні, жительці ..... та передати земельну ділянку в приватну власність.</p>			
<p>1.18. земельної ділянки з земель комунальної власності площею 0,3515 га (кадастровий номер: 2611091201:13:010:0052) для ведення особистого селянського господарства по вул. І. Франка у с. Татарів, Стефураку Андрію Романовичу, жительці ..... та передати земельну ділянку в приватну власність.</p>			
<p>1.19. земельної ділянки з земель комунальної власності площею 0,0423 га (кадастровий номер: 2611040300:13:001:0004) для ведення особистого селянського господарства по вул. Грицулівка у смт Ворохта, Крицкалюк Ганні Миколаївні, жительці ..... та передати земельну ділянку в приватну власність.</p>			
<p>1.20. земельної ділянки з земель комунальної власності площею 1,4228 га кадастровий номер: 2611040300:21:007:0299 для ведення особистого</p>			


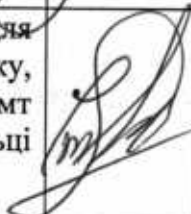





	<p>селянського господарства по вул. Миру у смт Ворохта, Петрашуку Юрію Івановичу, жителю ..... та передати земельну ділянку в приватну власність.</p>			
	<p><b>2. Затвердити проект землеустрою щодо зміни цільового призначення:</b></p>			
	<p>2.1. земельної ділянки площею 0,1708 га (кадастровий номер: 2611040300:20:004:0275) із земель для ведення особистого селянського господарства, в землі житлової та громадської забудови для будівництва та обслуговування житлового будинку господарських будівель та споруд по вул. Войтул у смт Ворохта, Ллнтчуку Володимиру Івановичу, жителю .....</p>			
	<p>2.2. земельної ділянки площею 0,4034 га (кадастровий номер: 2611091201:13:010:0023) із земель для ведення особистого селянського господарства, в землі житлової та громадської забудови для будівництва та обслуговування житлового будинку господарських будівель та споруд по вул. І. Франка у с. Татарів, Ляховій Васи́ліні Васи́лівні, жите́льці .....</p>			
	<p>2.3. земельної ділянки площею 0,2000 га (кадастровий номер: 2611091201:13:010:0015) із земель для ведення особистого селянського господарства, в землі житлової та громадської забудови для будівництва та обслуговування житлового будинку господарських будівель та споруд по вул. І. Франка у с. Татарів Ляхову Миколі Дмитровичу, жителю .....</p>			
	<p>2.4. земельної ділянки площею 0,0146 га (кадастровий номер: 2611091201:13:003:0125) із земель для будівництва та обслуговування житлового будинку господарських будівель та споруд у землі для будівництва та обслуговування будівель торгівлі по вул. О. Довбуша у с. Татарів Якубі Миколі Володимировичу, жителю .....</p>			
	<p>2.5. земельної ділянки площею 0,1000 га (кадастровий номер: 2611040300:19:004:0172) із земель для ведення особистого селянського господарства, в землі житлової та громадської забудови для будівництва та обслуговування житлового будинку господарських будівель та споруд по вул. Т. Шевченка у смт Ворохта Фальчуку Оресту Олеговичу, жителю ..... та Павлюк Юлії Іванівні, жите́льці .....</p>			
	<p>2.6. Куца Бєльїра вул. н. 0,1750 га</p>			
	<p><b>3. Затвердити технічну документацію із землеустрою</b></p>			



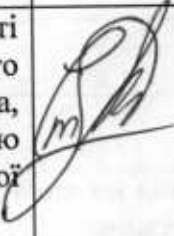







щодо встановлення меж земельної ділянки в натурі (на місцевості):			
3.1. земельної ділянки площею 0,0160 га кадастровий номер: 2611040300:20:003:0115 для будівництва та обслуговування житлового будинку господарських будівель та споруд по вул. Войтул у смт Ворохта, Олійнику Володимиру Петрович, жителю ..... та передати її у власність.			
3.2. земельної ділянки площею 0,0269 га кадастровий номер: 2611040300:20:004:0289 для будівництва та обслуговування житлового будинку господарських будівель та споруд по вул. Войтул у смт Ворохта, Олійнику Володимиру Петрович, жителю ..... та передати її у власність.			
3.3. земельної ділянки площею 0,0100 га кадастровий номер: 2611040300:20:003:0116 для будівництва та обслуговування житлового будинку господарських будівель та споруд по вул. Войтул у смт Ворохта, Олійнику Володимиру Петрович, жителю ..... та передати її у власність.			
3.4. земельної ділянки площею 0,1500 га кадастровий номер: 2611040300:21:007:0290 для будівництва та обслуговування житлового будинку господарських будівель та споруд по вул. Миру у смт Ворохта, Петрашуку Юрію Івановичу, жителю ..... та передати її у власність.			
3.5. земельної ділянки площею 0,0713 га кадастровий номер: 2611091201:13:008:0012 для будівництва та обслуговування житлового будинку господарських будівель та споруд по вул. Незалежності у с. Татарів, Голубевій Ользі Василівні, жительці ..... та передати її у власність.			
3.6. земельної ділянки площею 0,0700 га для будівництва та обслуговування житлового будинку господарських будівель та споруд по вул. Незалежності у с. Татарів, Заревич Вікторія Мирославівні, жительці ..... та передати її у власність.			
3.7. земельної ділянки площею 0,2225 га для ведення особистого селянського господарства по вул. І. Франка у с. Татарів, Заревич Вікторія Мирославівні, жительці ..... та передати її у власність.			
3.8. земельної ділянки площею 0,0875 га для ведення особистого селянського господарства по вул. І. Франка у с. Татарів, Заревич Вікторія Мирославівні, жительці ..... та передати її у власність.			
3.9. земельної ділянки площею 0,2500 га для будівництва та обслуговування житлового будинку господарських будівель та споруд по вул. І. Франка у с. Татарів, Дзем'юку Мирославу Онуфрійовичу, жителю ..... та передати її у власність.			











.....			
3.10. земельної ділянки площею 0,2335 га для ведення особистого селянського господарства по вул. І. Франка у с. Татарів, Дзем'юку Мирославу Онуфрійовичу, жителю .....			
3.11. земельної ділянки площею 0,0561 га для ведення особистого селянського господарства по вул. І. Франка у с. Татарів, Дзем'юку Мирославу Онуфрійовичу, жителю .....			
3.12. земельної ділянки площею 0,2850 га для ведення особистого селянського господарства по вул. І. Франка у с. Татарів, Дзем'юку Мирославу Онуфрійовичу, жителю .....			
3.13. земельної ділянки площею 0,1834 га кадастровий номер: 2611040300:20:001:0220 для ведення особистого селянського господарства по вул. Лесі Українки у смт Ворохта, Ігнат'єву Василю Григоровичу, жителю .....			
3.14. земельної ділянки площею 0,2300 га для ведення особистого селянського господарства по вул. Грицулівка у смт Ворохта, Мельник Оксані Миколаївні, жительці .....			
3.15. земельної ділянки площею 0,1060 га для ведення особистого селянського господарства по вул. Грицулівка у смт Ворохта, Мельник Оксані Миколаївні, жительці .....			
3.16. земельної ділянки площею 0,0392 га для ведення особистого селянського господарства по вул. Грицулівка у смт Ворохта, Мельник Оксані Миколаївні, жительці .....			
3.17. земельної ділянки площею 0,1500 га кадастровий номер: 2611040300:21:004:0115 для будівництва та обслуговування житлового будинку господарських будівель та споруд по вул. Г. Хоткевича у смт Ворохта, Корищуку Михайлу Миколайовичу, жителю .....та передати її у власність.			
3.18. земельної ділянки площею 0,1100 га для будівництва та обслуговування житлового будинку господарських будівель та споруд по вул. О. Довбуша у смт Ворохта, Сиглянику Йосипу Йосиповичу, жителю .....			
3.19. земельної ділянки площею 0,4100 га для ведення особистого селянського господарства по вул. М. Грушевського у с. Татарів, Сиглянику Йосипу Йосиповичу, жителю .....			
3.20. земельної ділянки площею 0,1200 га кадастровий номер: 2611091201:13:011:0021 для ведення особистого			

<p>селянського господарства по вул. І. Франка у с. Татарів, Модуляку Миколі Яковичу, жителю .....</p>			
<p>3.21. земельної ділянки площею 0,1021 га для будівництва та обслуговування житлового будинку господарських будівель та споруд по вул. Незалежності у с. Татарів, Дземюку Михайлу Васильовичу, жителю .....</p>			
<p>3.22. земельної ділянки площею 0,1500 га для будівництва та обслуговування житлового будинку, господарських будівель та споруд по вул. Миру у смт Ворохта, Шийці Альоні Михайлівні, жительці .....</p>			
<p><b>4. Дати дозвіл на виготовлення проекту землеустрою щодо відведення:</b></p>			
<p>4.1. земельної ділянки з земель комунальної власності площею 0,2615 га для ведення особистого селянського господарства по вул. О. Довбуша у смт Ворохта, Палійчуку Івану Петровичу, жителю .....</p> <p>Проект відведення даної земельної ділянки подати на затвердження селищної ради.</p>			
<p>4.2. земельної ділянки з земель комунальної власності площею 0,2500 га для будівництва та обслуговування житлового будинку господарських будівель та споруд по вул. Т. Шевченка у с. Татарів, Марковецькому Миколі Богдановичу, жителю .....</p> <p>Проект відведення даної земельної ділянки подати на затвердження селищної ради.</p>			
<p>4.3. земельної ділянки з земель комунальної власності площею 0,0845 га для ведення особистого селянського господарства по вул. І. Франка у смт Ворохта, Тороус Марії Миколаївні, жительці .....</p> <p>Проект відведення даної земельної ділянки подати на затвердження селищної ради.</p>			
<p>4.4. земельної ділянки з земель комунальної власності площею 0,8310 га для ведення особистого селянського господарства по вул. І. Франка у смт Ворохта, Тороус Марії Миколаївні, жительці .....</p> <p>Проект відведення даної земельної ділянки подати на затвердження селищної ради.</p>			
<p>4.5. земельної ділянки з земель комунальної власності площею 0,1226 га для ведення особистого селянського господарства по вул. Г. Хоткевича у смт Ворохта, Коришук Михайлу Миколайовичу жителю .....</p>			






<p>..... Проект відведення даної земельної ділянки подати на затвердження селищної ради.</p>			
<p>4.6. земельної ділянки з земель комунальної власності площею 0,1450 га для ведення особистого селянського господарства по вул. Г. Хоткевича у смт Ворохта, Коришук Михайлу Миколайовичу жителю ..... Проект відведення даної земельної ділянки подати на затвердження селищної ради.</p>			
<p>4.7. земельної ділянки з земель комунальної власності площею 0,1431 га для ведення особистого селянського господарства по вул. Г. Хоткевича у смт Ворохта, Коришук Михайлу Миколайовичу жителю ..... Проект відведення даної земельної ділянки подати на затвердження селищної ради.</p>			
<p>4.8. земельної ділянки з земель комунальної власності площею 0,1324 га для ведення особистого селянського господарства по вул. Г. Хоткевича у смт Ворохта, Коришук Михайлу Миколайовичу жителю ..... Проект відведення даної земельної ділянки подати на затвердження селищної ради.</p>			
<p>4.9. земельної ділянки з земель комунальної власності площею 0,3053 га для ведення особистого селянського господарства по вул. Пігівська у с. Татарів, Павлюк Тетяні Романівні, жительці ..... Проект відведення даної земельної ділянки подати на затвердження селищної ради.</p>			
<p>4.10. земельної ділянки з земель комунальної власності площею 0,4541 га для ведення особистого селянського господарства по вул. М. Грушевського у смт Ворохта, Тимофій Лесі Богданівні, жительці ..... Проект відведення даної земельної ділянки подати на затвердження селищної ради.</p>			
<p>4.11. земельної ділянки з земель комунальної власності площею 0,4783 га для ведення особистого селянського господарства по вул. М. Грушевського у смт Ворохта, Стефаніву Степану Богдановичу, жителю ..... Проект відведення даної земельної ділянки подати на затвердження селищної ради.</p>			
<p>4.12. земельної ділянки з земель комунальної власності площею 0,1500 га для будівництва та обслуговування житлового будинку господарських будівель та споруд по вул. М. Грушевського у смт Ворохта, Стефаніву Богдану Васильовичу, жителю ..... Проект відведення даної земельної ділянки подати на затвердження селищної ради.</p>			
<p>4.13. земельної ділянки з земель комунальної власності площею 0,2200 га для ведення особистого селянського господарства по вул. М. Грушевського у смт Ворохта, Стефаніву Богдану Васильовичу, жителю ..... Проект відведення даної земельної ділянки подати на</p>			













	затвердження селищної ради.			
	4.14. земельної ділянки з земель комунальної власності площею 0,1194 га для будівництва та обслуговування житлового будинку господарських будівель та споруд по вул. Лесі Українки у смт Ворохта, Бербеничуку Михайлу Юрійовичу, жителю ..... Проект відведення даної земельної ділянки подати на затвердження селищної ради.			
	4.15. земельної ділянки з земель комунальної власності площею 0,1197 га для ведення особистого селянського господарства по вул. Гірська у с. Татарів, Вербицькому Ростиславу Васильовичу, жителю ..... Проект відведення даної земельної ділянки подати на затвердження селищної ради.			
	4.16. земельної ділянки з земель комунальної власності площею 0,0957 га. для обслуговування будівлі Івано-Франківського обласного державного центру туризму і краєзнавства учнівської молоді по вул. Д.Галицького, в смт Ворохта Івано-Франківському обласному державному центру туризму і краєзнавства учнівської молоді Івано-Франківська обл., м. Івано-Франківськ вул. Нечуя-Левицького, 19. Проект відведення даної земельної ділянки подати на затвердження селищної ради.			
	<b>5. Затвердити акт встановлення межі :</b>			
	5.1. від літери «В» до літери «А» Мотруку Мар'яну Юрійовичу, жителю ....., складений 29.11.2021р. депутатом селищної ради Стефураком Р. М., на земельну ділянку площею 0,0283 га для сінокошіння по вул. о. М. Косила у с. Татарів.			
	5.2. від літери «Є» до літери «Ж» Крицкалюк Ганні Миколаївні, жительці ....., складений постійною депутатською комісією з розгляду земельних питань, містобудування і екології від 31.01.2022 року, на земельну ділянку площею 0,1500 га для будівництва та обслуговування житлового будинку господарських будівель та споруд по вул. Грицилівка у смт Ворохта.			
	5.3. від літери «А» до літери «Б» Модуляку Миколі Яковичу, жителю ....., складений 25.01.2022р. депутатом селищної ради Косило Г.О., на земельну ділянку площею 0,1200 га для ведення особистого селянського господарства по вул. І. Франка у с. Татарів.			
	5.4. від літери «В» до літери «Г» Дземюку Михайлу Васильовичу, жителю ....., складений 25.01.2022р. депутатом селищної ради Косило Г.О., на			



	земельну ділянку площею 0,1021 га для будівництва та обслуговування житлового будинку, господарських будівель та споруд по вул. Незалежності у с. Татарів.			
	5.5. від літери «А» до літери «Б» та від літери «В» до літери «Г» , Шийці Альоні Михайлівні, жительці ....., складений постійною депутатською комісією з розгляду земельних питань, містобудування і екології від 31.01.2022 року, на земельну ділянку площею 0,1500 га (кадастровий номер: 2611040300:20:002:0004) для будівництва та обслуговування житлового будинку господарських будівель та споруд по вул. Миру у смт Ворохта.			
	<b>6. Відмовити:</b>			
	6.1. Бовкун Оксані Володимирівні, жительці ....., у наданні дозволу на розробку проекту землеустрою щодо відведення земельної ділянки, для подальшої безоплатної передачі її у власність, орієнтовною площею 1,2000 га розташованої у смт Ворохта, Надвірнянського району, Івано-Франківської обл., для ведення особистого селянського господарства, відповідно до п. 7 ст. 118 Земельного кодексу України (місце розташування земельної ділянки не відповідає вимогам нормативно-правових актів, Генерального плану смт Ворохта).			
	6.2. Бовкун Оксані Володимирівні, жительці ....., у наданні дозволу на розробку проекту землеустрою щодо відведення земельної ділянки, для подальшої безоплатної передачі її у власність, орієнтовною площею 0,1500 га розташованої у смт Ворохта, Надвірнянського району, Івано-Франківської обл., для будівництва та обслуговування житлового будинку господарських будівель та споруд, відповідно до п. 7 ст. 118 Земельного кодексу України (місце розташування земельної ділянки не відповідає вимогам нормативно-правових актів, Генерального плану смт Ворохта).			
	6.3. Бовкун Оксані Володимирівні, жительці ....., у наданні дозволу на розробку проекту землеустрою щодо відведення земельної ділянки, для подальшої безоплатної передачі її у власність, орієнтовною площею 1,6000 га розташованої у смт Ворохта, Надвірнянського району, Івано-Франківської обл., для ведення особистого селянського господарства, відповідно до п. 7 ст. 118 Земельного кодексу України (місце розташування земельної ділянки не відповідає вимогам нормативно-правових актів, Генерального плану смт Ворохта).			
	6.4. Абрам'як Вікторії Іванівні, жительці			

<p>..... у затвердженні проекту землеустрою щодо відведення земельної ділянки площею 0,0087 га (кадастровий номер: 2611040300:21:008:0617) для ведення особистого селянського господарства у смт Ворохта по вул. Заводська, у зв'язку із виникненням спірного питання по даній земельній ділянці та пропозицією постійної депутатської комісії з розгляду земельних питань, містобудування і екології.</p>			
<p>6.5. Остап'юку Андрію Васильовичу, жителю .....у наданні дозволу на розробку проекту землеустрою щодо відведення земельної ділянки площею 0,0730 га для будівництва та обслуговування житлового будинку, господарських будівель та споруд у смт Ворохта, по вул. Руднева, у зв'язку із відсутністю погодженням меж земельної ділянки із суміжним землекористувачем АТ «Укрзалізниця».</p>			
<p>6.6. Гайдаю Юрію Миколайовичу, жителю ..... у наданні дозволу на розроблення проекту землеустрою щодо відведення земельної ділянки з правом передачі у власність орієнтовною площею 3,0000 га для рибогосподарських потреб у с. Татарів на території Ворохтянської селищної ради, Надвірнянського району, Івано-Франківської області, керуючись ст.ст. 12, 59, п. «д» частини 4 ст. 84, 122, п.1. ст. 155 Земельного кодексу України, ст. 12, 14, Закону України «Про аквакультуру», ст. 51 Водного кодексу України (заявником не надано відомостей про наявність паспорта водного об'єкту), ст. 26 Закону України «Про місцеве самоврядування в Україні» та враховуючи пропозиції постійної депутатської комісії з розгляду земельних питань, містобудування і екології.</p>			
<p>6.7. Тіхоновій Тетяні Олександрівні, жительці .....у наданні дозволу на розроблення документації із землеустрою для одержання безоплатно у власність земельної ділянки орієнтовною площею 2,0000 га розташованої в с. Татарів, Ворохтянської територіальної громади, відповідно до п. 7 ст. 118 Земельного кодексу України (місце розташування земельної ділянки не відповідає вимогам нормативно-правових актів, а саме частина земельної ділянки знаходиться в користуванні громадян).</p>			
<p>6.8. Садію Олегу Івановичу, жителю ..... у наданні дозволу на розроблення документації із землеустрою для одержання безоплатно у власність земельної ділянки, орієнтовною площею 0,1500 га для ведення садівництва розташованої в смт Ворохта, вулиця Грицулівка, відповідно до п. 7 ст. 118 Земельного кодексу України (місце розташування земельної ділянки не відповідає вимогам нормативно-правових актів, Генерального</p>			

плану смт Ворохта).			
6.9. Максиміну Сергію Сергійовичу, жителю ..... у наданні дозволу на виготовлення проекту землеустрою щодо відведення земельної ділянки для індивідуального дачного будівництва орієнтовною площею 0,1000 га у межах села Татарів, Ворохтянської селищної ради, Надвірнянського району, Івано-Франківської області, у зв'язку з тим, що відповідно до Генерального плану забудови с. Татарів відсутня територія дачного будівництва.			
6.10. Крулю Андрію Петровичу, жителю ..... у задоволенні заяви про виділення земельної ділянки, як учасника АТО, у зв'язку з відсутністю на даний час вільних земель запасу на території Ворохтянської селищної ради та недотриманням вимог ст. 118 Земельного кодексу України.			
6.11. Волошинюку Івану Івановичу, жителю ....., у продовженні терміну дії договору оренди на земельну ділянку площею 1,6343 га для сінокошіння і випасання худоби у смт Ворохта, по вул. Говерляньська (урочище Буков'ян), терміном на 49 років, у зв'язку із закінченням терміну дії Договору оренди земельної ділянки та за пропозицією комісії з розгляду земельних питань, містобудування і екології, враховуючи ст. 31, 33 ЗУ «Про оренду землі»			
6.12. АТ «Укртелеком», юридична адреса: м. Івано-Франківськ, вул. Ак. Сахарова, 32 у продовженні терміну дії договорів оренди на земельну ділянку площею 0,0166 га по вул. Незалежності у с. Татарів та на земельну ділянку площею 0,0933 га по вул. Д. Галицького у смт Ворохта в зв'язку із невиконанням умов рішення Ворохтянської селищної ради від 11.02.2021 за № 72-5/2021 (не проведенням інвентаризації земель та не усунення накладки земель).			
6.13. Луціву Степану Михайловичу, жителю ..... у виділенні земельної ділянки та надання дозволу на влаштування на ній заїзду шириною 3 м по земельній ділянці Піцури М. В. до земельної ділянки площею 0,2480 га (кадастровий номер: 2611040300:19:004:0132), в зв'язку із відсутністю погодження користувача земельної ділянки (Піцури М. В.) на влаштування під'їздної дороги по його земельній ділянці.			
7. Затвердити Ворохтянській селищній раді, Надвірнянського району, Івано-Франківської обл.,			

<p>юридична адреса: смт Ворохта, вул. Д.Галицького, 41      проект землеустрою щодо відведення земельної ділянки      комунальної власності цільове призначення якої      змінюється із земель оздоровчого призначення (для      будівництва та обслуговування санаторно-оздоровчих      закладів) в землі житлової та громадської забудови (для      будівництва та обслуговування житлового будинку      господарських будівель та споруд (присадибна ділянка)      площею 0,3298 га (кадастровий номер:      2611091201:14:001:0034) по вул. Курортна у с Татарів.</p>			
<p>8. Дати дозвіл на розроблення проекту землеустрою      щодо відведення земельної ділянки в постійне      користування орієнтовною площею 36,5900 га, цільове      призначення – для розміщення та експлуатації будівель і      споруд залізничного транспорту (код КВЦПЗ – 12.01), в      межах смт Ворохта Ворохтянської селищної ради,      Надвірнянського району Івано-Франківської області, АТ      «Укрзалізниця», юридична адреса: м. Київ, вул. Єжи      Гедройця, 5.</p>			
<p>9. Дати дозвіл Ворохтянській селищній раді на      виготовлення технічної документації із землеустрою      щодо встановлення меж земельної ділянки в натурі (на      місцевості) земельної ділянки орієнтовною площею      0,0250 га по вул. М. Грушевського в с. Татарів, цільове      призначення – землі загального користування для      облаштування під'їздної дороги комунальної власності      (код КВЦПЗ – 18.00).</p>			
<p>10. Продовжити термін дії договору особистого      строкового сервіту на земельну ділянку площею      0,0026 га по вул. Говерлянська в смт Ворохта, Тисячній      Оксані Дмитрівні, жительці ....., терміном на  <u>1</u> рік.</p>			
<p>11. Дати дозвіл на проведення інвентаризації земель      населених пунктів с. Татарів та смт Ворохта,      Ворохтянської селищної ради., Надвірнянського району,      Івано-Франківської області.</p>			
























**БЮЛЕТЕНЬ ПОІМЕННОГО ГОЛОСУВАННЯ**








Ворохтянська селищна рада восьмого скликання

Вісімнадцята сесія селищної ради (10.02.2022 р.)









Результати персонального голосування








№	Назва проекту рішення	За	Проти	Утримався
X	Затвердження порядку денного			
1	Про затвердження звіту про виконання бюджету Ворохтянської селищної ради за 2021 рік			
2	Про зміни до бюджету Ворохтянської селищної ради на 2022 рік			
3	Про скасування державної реєстрації Статутів територіальних громад та затвердження Статуту Ворохтянської селищної територіальної громади Надвірнянського району Івано-Франківської області			
4	Про здійснення повноважень суб'єкта державної реєстрації у сфері державної реєстрації речових прав на нерухоме майно, юридичних осіб, фізичних осіб-підприємців та громадських формувань			
5	Про доповнення до положення про Центр надання адміністративних послуг Ворохтянської селищної ради затвердженого рішенням від 15.04.2021 року №81 - 7/2021			
6	Про внесення змін в перелік адміністративних послуг, що надаються через Центр надання адміністративних послуг Ворохтянської селищної ради затверджений рішенням Ворохтянської селищної ради № 105-8/2021 від 28.05.2021 р та затвердження інформаційних і технологічних карток			
7	Про затвердження Стратегії розвитку Ворохтянської територіальної громади до 2027 року			
8.	Про затвердження Положення про сектор цивільного захисту та мобілізаційної роботи Ворохтянської селищної ради			
9.	Про затвердження Програми підтримки діяльності Надвірнянського районного сектору філії Державної установи «Центр пробації» в Івано-Франківській області з метою покращення профілактики рецидивної злочинності та правопорушень на період 2022-2025 роки			

10.	Про намір передати в оренду нерухоме майно, що належить до комунальної власності Ворохтянської селищної ради			
11	Про затвердження Програми з підтримки Комунальної організації (установа, заклад) Івано-Франківської обласної комплексної дитячо-юнацької школи із зимових видів спорту на 2022- 2024 роки			
12	Про затвердження розпоряджень селищного голови.			
13	Про придбання у власність (шляхом викупу) земельної ділянки несільськогосподарського призначення			
14	Про розгляд клопотання з питань дотримання вимог земельного законодавства			
15	Про детальне планування територій			
п.1	Дати дозвіл Матійчуку Івану Миколайовичу, жителю ....., на розроблення детального плану території на земельну ділянку приватної власності площею 0,2000 га кадастровий номер: 2611040300:21:005:0061 для будівництва та обслуговування житлового будинку, господарських будівель та споруд по вул. Т. Шевченка у смт Ворохта.			
п.2	Дати дозвіл Могилевичу Любомиру Васильовичу, жителю ....., на розроблення детального плану території на земельну ділянку приватної власності площею 0,0584 га для будівництва та обслуговування будівель торгівлі по вул. Д. Галицького у смт Ворохта.			
<b>3. Затвердити детальний план територій:</b>				
	3.1. земельної ділянки площею 0,1708 га для будівництва та обслуговування житлового будинку, господарських будівель і споруд (присадибна ділянка) по вул. Войтул у смт Ворохта, за рахунок земель, що знаходяться у приватній власності Ілітчука Володимира Івановича,			
	3.2. земельної ділянки площею 0,1000 га для будівництва та обслуговування житлового будинку, господарських будівель і споруд (присадибна ділянка)			

	по вул. Т. Шевченка у смт Ворохта, за рахунок земель, що знаходяться у приватній власності, Фальчука Ореста Олеговича, та Павлюк Юлії Іванівни			
	3.3. земельної ділянки площею 0,1500 га для будівництва та обслуговування житлового будинку, господарських будівель і споруд (присадибна ділянка) по вул. Грицулівка у смт Ворохта, за рахунок земель комунальної власності, Варежкіній Галині Михайлівні, жительці			
16	Про розгляд земельних питань			
	<b>1. Затвердити проект землеустрою щодо відведення:</b>			
	1.1. земельної ділянки з земель комунальної власності площею 0,1260 га (кадастровий номер: 2611040300:19:005:0112) для ведення особистого селянського господарства по вул. Т. Шевченка у смт Ворохта, Щерб'юк Світлані Володимирівні, жительці ..... та передати земельну ділянку в приватну власність.			
	1.2. земельної ділянки з земель комунальної власності площею 0,1500 га (кадастровий номер: 2611040300:20:001:0389) для будівництва та обслуговування житлового будинку господарських, будівель та споруд по вул. Лесі Українки у смт Ворохта, Гридчук Ганні Василівні, жительці ..... та передати земельну ділянку в приватну власність.			
	1.3. земельної ділянки з земель комунальної власності площею 0,1500 га (кадастровий номер: 2611040300:21:008:0542) для будівництва та обслуговування житлового будинку господарських будівель та споруд по вул. Д. Галицького у смт Ворохта, Кіщак Ліліані Юріївні, жительці ..... та передати земельну ділянку в приватну власність.			
	1.4. земельної ділянки з земель комунальної власності площею 0,0971 га (кадастровий номер: 2611040300:21:008:0606) для ведення особистого селянського господарства по вул. Д. Галицького у смт Ворохта, Кіщак Ліліані Юріївні, жительці ..... та передати земельну ділянку в приватну власність.			
	1.5. земельної ділянки з земель комунальної власності площею 0,9050 га (кадастровий номер: 2611040300:21:007:0301) для ведення особистого селянського господарства по вул. І. Франка у смт			



	<p>Ворохта, Лазорко Галині Василівні, жительці ..... та передати земельну ділянку в приватну власність.</p>			
	<p>1.6. земельної ділянки з земель комунальної власності площею 0,1148 га (кадастровий номер: 2611040300:21:003:0140) для будівництва та обслуговування житлового будинку господарських будівель та споруд по вул. Височана у смт Ворохта, Негрич Мар'яні Іванівні, жительці ..... та передати земельну ділянку в приватну власність.</p>			
	<p>1.7. земельної ділянки з земель комунальної власності площею 0,0542 га (кадастровий номер: 2611040300:21:008:0611) для будівництва та обслуговування житлового будинку господарських будівель та споруд по вул. Д. Галицького у смт Ворохта, Кермошук Марії Федорівні, жительці ..... та передати земельну ділянку в приватну власність.</p>			
	<p>1.8. земельної ділянки з земель комунальної власності площею 0,7141 га (кадастровий номер: 2611040300:21:007:0304) для ведення особистого селянського господарства по вул. І. Франка у смт Ворохта, Бойку Юрію Петровичу, жителю ..... та передати земельну ділянку в приватну власність.</p>			
	<p>1.9. земельної ділянки з земель комунальної власності площею 0,6543 га (кадастровий номер: 2611040300:21:007:0303) для ведення особистого селянського господарства по вул. І. Франка у смт Ворохта, Бойку Юрію Петровичу, жителю ..... та передати земельну ділянку в приватну власність.</p>			
	<p>1.10. земельної ділянки з земель комунальної власності площею 0,3021 га (кадастровий номер: 2611040300:19:004:0174) для ведення особистого селянського господарства по вул. Т. Шевченка у смт Ворохта, Санковичу Олександрю Дмитровичу, жителю ..... та передати земельну ділянку в приватну власність.</p>			
	<p>1.11. земельної ділянки з земель комунальної власності площею 0,2026 га (кадастровий номер: 2611040300:19:004:0173) для ведення особистого селянського господарства по вул. Т. Шевченка у смт Ворохта, Санковичу Олександрю Дмитровичу, жителю ..... та передати земельну ділянку в приватну власність.</p>			
	<p>1.12. земельної ділянки з земель комунальної власності площею 0,1974 га (кадастровий номер: 2611091201:13:011:0149) для будівництва та обслуговування житлового будинку господарських будівель та споруд по вул. М. Грушевського у с. Татарів, Жилияку Михайлу Івановичу, жителю ..... та передати земельну ділянку в приватну власність.</p>			

	<p>1.13. земельної ділянки з земель комунальної власності площею 0,0439 га (кадастровий номер: 2611091201:13:011:0152) для будівництва та обслуговування житлового будинку господарських будівель та споруд по вул. І. Франка у с. Татарів, Тимофій Ірині Михайлівні, жителю .....та передати земельну ділянку в приватну власність.</p>			
	<p>1.14. земельної ділянки з земель комунальної власності площею 0,0750 га (кадастровий номер: 2611091201:13:004:0071) для будівництва та обслуговування житлового будинку господарських будівель та споруд по вул. Т. Шевченка у с. Татарів, Павлюку Івану Михайловичу, жителю ..... та передати земельну ділянку в приватну власність.</p>			
	<p>1.15. земельної ділянки з земель комунальної власності площею 0,1500 га (кадастровий номер: 2611040300:21:004:0114) для будівництва та обслуговування житлового будинку господарських будівель та споруд по вул. Г. Хоткевича у смт Ворохта, Павуку Федору Дмитровичу, жителю ..... та передати земельну ділянку в приватну власність.</p>			
	<p>1.16. земельної ділянки з земель комунальної власності площею 0,1204 га (кадастровий номер: 2611040300:21:004:0113) для ведення особистого селянського господарства по вул. Г. Хоткевича у смт Ворохта, Павуку Федору Дмитровичу, жителю ..... та передати земельну ділянку в приватну власність.</p>			
	<p>1.17. земельної ділянки з земель комунальної власності площею 0,0772 га (кадастровий номер: 2611091201:13:010:0053) для ведення особистого селянського господарства по вул. І. Франка у с. Татарів, Стефурак Надії Ярославівні, жительці ..... та передати земельну ділянку в приватну власність.</p>			
	<p>1.18. земельної ділянки з земель комунальної власності площею 0,3515 га (кадастровий номер: 2611091201:13:010:0052) для ведення особистого селянського господарства по вул. І. Франка у с. Татарів, Стефураку Андрію Романовичу, жительці ..... та передати земельну ділянку в приватну власність.</p>			
	<p>1.19. земельної ділянки з земель комунальної власності площею 0,0423 га (кадастровий номер: 2611040300:13:001:0004) для ведення особистого селянського господарства по вул. Грицулівка у смт Ворохта, Крицкалюк Ганні Миколаївні, жительці ..... та передати земельну ділянку в приватну власність.</p>			
	<p>1.20. земельної ділянки з земель комунальної власності площею 1,4228 га кадастровий номер: 2611040300:21:007:0299 для ведення особистого</p>			

## БЮЛЕТЕНЬ ПОІМЕННОГО ГОЛОСУВАННЯ

Ворохтянська селищна рада восьмого скликання  
Вісімнадцята сесія селищної ради (10.02.2022 р.)

Результати персонального голосування

№	Назва проекту рішення	За	Проти	Утримався
X	Затвердження порядку денного			
1	Про затвердження звіту про виконання бюджету Ворохтянської селищної ради за 2021 рік	—	—	—
2	Про зміни до бюджету Ворохтянської селищної ради на 2022 рік	—	—	—
3	Про скасування державної реєстрації Статутів територіальних громад та затвердження Статуту Ворохтянської селищної територіальної громади Надвірнянського району Івано-Франківської області	—	—	—
4	Про здійснення повноважень суб'єкта державної реєстрації у сфері державної реєстрації речових прав на нерухоме майно, юридичних осіб, фізичних осіб-підприємців та громадських формувань	—	—	—
5	Про доповнення до положення про Центр надання адміністративних послуг Ворохтянської селищної ради затвердженого рішенням від 15.04.2021 року №81 - 7/2021	—	—	—
6	Про внесення змін в перелік адміністративних послуг, що надаються через Центр надання адміністративних послуг Ворохтянської селищної ради затверджений рішенням Ворохтянської селищної ради № 105-8/2021 від 28.05.2021 р та затвердження інформаційних і технологічних карток	—	—	—
7	Про затвердження Стратегії розвитку Ворохтянської територіальної громади до 2027 року	—	—	—
8	Про затвердження Положення про сектор цивільного	—	—	—




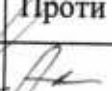


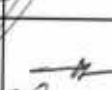
























































**БЮЛЕТЕНЬ ПОІМЕННОГО ГОЛОСУВАННЯ**



















Ворохтянська селищна рада восьмого скликання









Вісімнадцята сесія селищної ради (10.02.2022 р.)

Результати персонального голосування













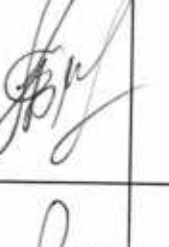








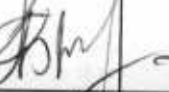


№	Назва проекту рішення	За	Проти	Утримався
X	Затвердження порядку денного			
1	Про затвердження звіту про виконання бюджету Ворохтянської селищної ради за 2021 рік			
2	Про зміни до бюджету Ворохтянської селищної ради на 2022 рік			
3	Про скасування державної реєстрації Статутів територіальних громад та затвердження Статуту Ворохтянської селищної територіальної громади Надвірнянського району Івано-Франківської області			
4	Про здійснення повноважень суб'єкта державної реєстрації у сфері державної реєстрації речових прав на нерухоме майно, юридичних осіб, фізичних осіб-підприємців та громадських формувань			
5	Про доповнення до положення про Центр надання адміністративних послуг Ворохтянської селищної ради затвердженого рішенням від 15.04.2021 року №81 - 7/2021			
6	Про внесення змін в перелік адміністративних послуг, що надаються через Центр надання адміністративних послуг Ворохтянської селищної ради затверджений рішенням Ворохтянської селищної ради № 105-8/2021 від 28.05.2021 р та затвердження інформаційних і технологічних карток			
7	Про затвердження Стратегії розвитку Ворохтянської територіальної громади до 2027 року			
8.	Про затвердження Положення про сектор цивільного захисту та мобілізаційної роботи Ворохтянської селищної ради			
9.	Про затвердження Програми підтримки діяльності Надвірнянського районного сектору філії Державної установи «Центр пробації» в Івано-Франківській області з метою покращення профілактики рецидивної злочинності та правопорушень на період 2022-2025 роки			








10.	Про намір передати в оренду нерухоме майно, що належить до комунальної власності Ворохтянської селищної ради			
11	Про затвердження Програми з підтримки Комунальної організації (установа, заклад) Івано-Франківської обласної комплексної дитячо-юнацької школи із зимових видів спорту на 2022- 2024 роки			
12	Про затвердження розпоряджень селищного голови.			
13	Про придбання у власність (шляхом викупу) земельної ділянки несільськогосподарського призначення			
14	Про розгляд клопотання з питань дотримання вимог земельного законодавства			
15	Про детальне планування територій			
п.1	Дати дозвіл Матійчуку Івану Миколайовичу, жителю ....., на розроблення детального плану території на земельну ділянку приватної власності площею 0,2000 га кадастровий номер: 2611040300:21:005:0061 для будівництва та обслуговування житлового будинку, господарських будівель та споруд по вул. Т. Шевченка у смт Ворохта.			
п.2	Дати дозвіл Могилевичу Любомиру Васильовичу, жителю ....., на розроблення детального плану території на земельну ділянку приватної власності площею 0,0584 га для будівництва та обслуговування будівель торгівлі по вул. Д. Галицького у смт Ворохта.			
	<b>3. Затвердити детальний план території:</b>			
	3.1. земельної ділянки площею 0,1708 га для будівництва та обслуговування житлового будинку, господарських будівель і споруд (присадибна ділянка) по вул. Войтул у смт Ворохта, за рахунок земель, що знаходяться у приватній власності Литчука Володимира Івановича,			
	3.2. земельної ділянки площею 0,1000 га для будівництва та обслуговування житлового будинку, господарських будівель і споруд (присадибна ділянка)			










	по вул. Т. Шевченка у смт Ворохта, за рахунок земель, що знаходяться у приватній власності, Фальчука Ореста Олеговича, та Павлюк Юлії Іванівни			
	3.3. земельної ділянки площею 0,1500 га для будівництва та обслуговування житлового будинку, господарських будівель і споруд (присадибна ділянка) по вул. Грицулівка у смт Ворохта, за рахунок земель комунальної власності, Варезькій Галині Михайлівні, жительці			
16	Про розгляд земельних питань			
	<b>1. Затвердити проект землеустрою щодо відведення:</b>			
	1.1. земельної ділянки з земель комунальної власності площею 0,1260 га (кадастровий номер: 2611040300:19:005:0112) для ведення особистого селянського господарства по вул. Т. Шевченка у смт Ворохта, Щерб'юк Світлані Володимирівні, жительці ..... та передати земельну ділянку в приватну власність.			
	1.2. земельної ділянки з земель комунальної власності площею 0,1500 га (кадастровий номер: 2611040300:20:001:0389) для будівництва та обслуговування житлового будинку господарських, будівель та споруд по вул. Лесі Українки у смт Ворохта, Гридчук Ганні Василівні, жительці ..... та передати земельну ділянку в приватну власність.			
	1.3. земельної ділянки з земель комунальної власності площею 0,1500 га (кадастровий номер: 2611040300:21:008:0542) для будівництва та обслуговування житлового будинку господарських будівель та споруд по вул. Д. Галицького у смт Ворохта, Кіщак Ліліані Юрійівні, жительці ..... та передати земельну ділянку в приватну власність.			
	1.4. земельної ділянки з земель комунальної власності площею 0,0971 га (кадастровий номер: 2611040300:21:008:0606) для ведення особистого селянського господарства по вул. Д. Галицького у смт Ворохта, Кіщак Ліліані Юрійівні, жительці ..... та передати земельну ділянку в приватну власність.			
	1.5. земельної ділянки з земель комунальної власності площею 0,9050 га (кадастровий номер: 2611040300:21:007:0301) для ведення особистого селянського господарства по вул. І. Франка у смт			

	Ворохта, Лазорко Галині Василівні, жительці ..... та передати земельну ділянку в приватну власність.		✓	✓
	1.6. земельної ділянки з земель комунальної власності площею 0,1148 га (кадастровий номер: 2611040300:21:003:0140) для будівництва та обслуговування житлового будинку господарських будівель та споруд по вул. Височана у смт Ворохта, Негрич Мар'яні Іванівні, жительці ..... та передати земельну ділянку в приватну власність.		✓	✓
	1.7. земельної ділянки з земель комунальної власності площею 0,0542 га (кадастровий номер: 2611040300:21:008:0611) для будівництва та обслуговування житлового будинку господарських будівель та споруд по вул. Д. Галицького у смт Ворохта, Кермошук Марії Федорівні, жительці ..... та передати земельну ділянку в приватну власність.		✓	✓
	1.8. земельної ділянки з земель комунальної власності площею 0,7141 га (кадастровий номер: 2611040300:21:007:0304) для ведення особистого селянського господарства по вул. І. Франка у смт Ворохта, Бойку Юрію Петровичу, жителю ..... та передати земельну ділянку в приватну власність.		✓	✓
	1.9. земельної ділянки з земель комунальної власності площею 0,6543 га (кадастровий номер: 2611040300:21:007:0303) для ведення особистого селянського господарства по вул. І. Франка у смт Ворохта, Бойку Юрію Петровичу, жителю ..... та передати земельну ділянку в приватну власність.		✓	✓
	1.10. земельної ділянки з земель комунальної власності площею 0,3021 га (кадастровий номер: 2611040300:19:004:0174) для ведення особистого селянського господарства по вул. Т. Шевченка у смт Ворохта, Санковичу Олександрю Дмитровичу, жителю ..... та передати земельну ділянку в приватну власність.		✓	✓
	1.11. земельної ділянки з земель комунальної власності площею 0,2026 га (кадастровий номер: 2611040300:19:004:0173) для ведення особистого селянського господарства по вул. Т. Шевченка у смт Ворохта, Санковичу Олександрю Дмитровичу, жителю ..... та передати земельну ділянку в приватну власність.		✓	✓
	1.12. земельної ділянки з земель комунальної власності площею 0,1974 га (кадастровий номер: 2611091201:13:011:0149) для будівництва та обслуговування житлового будинку господарських будівель та споруд по вул. М. Грушевського у с. Татарів, Жияку Михайлу Івановичу, жителю ..... та передати земельну ділянку в приватну власність.		✓	✓












<p>1.13. земельної ділянки з земель комунальної власності площею 0,0439 га (кадастровий номер: 2611091201:13:011:0152) для будівництва та обслуговування житлового будинку господарських будівель та споруд по вул. І. Франка у с. Татарів, Тимофій Ірині Михайлівні, жителю .....та передати земельну ділянку в приватну власність.</p>			
<p>1.14. земельної ділянки з земель комунальної власності площею 0,0750 га (кадастровий номер: 2611091201:13:004:0071) для будівництва та обслуговування житлового будинку господарських будівель та споруд по вул. Т. Шевченка у с. Татарів, Павлюку Івану Михайловичу, жителю ..... та передати земельну ділянку в приватну власність.</p>			
<p>1.15. земельної ділянки з земель комунальної власності площею 0,1500 га (кадастровий номер: 2611040300:21:004:0114) для будівництва та обслуговування житлового будинку господарських будівель та споруд по вул. Г. Хоткевича у смт Ворохта, Павуку Федору Дмитровичу, жителю ..... та передати земельну ділянку в приватну власність.</p>			
<p>1.16. земельної ділянки з земель комунальної власності площею 0,1204 га (кадастровий номер: 2611040300:21:004:0113) для ведення особистого селянського господарства по вул. Г. Хоткевича у смт Ворохта, Павуку Федору Дмитровичу, жителю ..... та передати земельну ділянку в приватну власність.</p>			
<p>1.17. земельної ділянки з земель комунальної власності площею 0,0772 га (кадастровий номер: 2611091201:13:010:0053) для ведення особистого селянського господарства по вул. І. Франка у с. Татарів, Стефурак Надії Ярославівні, жительці ..... та передати земельну ділянку в приватну власність.</p>			
<p>1.18. земельної ділянки з земель комунальної власності площею 0,3515 га (кадастровий номер: 2611091201:13:010:0052) для ведення особистого селянського господарства по вул. І. Франка у с. Татарів, Стефураку Андрію Романовичу, жительці ..... та передати земельну ділянку в приватну власність.</p>			
<p>1.19. земельної ділянки з земель комунальної власності площею 0,0423 га (кадастровий номер: 2611040300:13:001:0004) для ведення особистого селянського господарства по вул. Грицулівка у смт Ворохта, Крицкалюк Ганні Миколаївні, жительці ..... та передати земельну ділянку в приватну власність.</p>			
<p>1.20. земельної ділянки з земель комунальної власності площею 1,4228 га кадастровий номер: 2611040300:21:007:0299 для ведення особистого</p>			








	селянського господарства по вул. Миру у смт Ворохта, Петрашуку Юрію Івановичу, жителю ..... та передати земельну ділянку в приватну власність.			
	<b>2. Затвердити проект землеустрою щодо зміни цільового призначення:</b>			
	2.1. земельної ділянки площею 0,1708 га (кадастровий номер: 2611040300:20:004:0275) із земель для ведення особистого селянського господарства, в землі житлової та громадської забудови для будівництва та обслуговування житлового будинку господарських будівель та споруд по вул. Войтул у смт Ворохта, Ллитчуку Володимиру Івановичу, жителю .....		✓	✓
	2.2. земельної ділянки площею 0,4034 га (кадастровий номер: 2611091201:13:010:0023) із земель для ведення особистого селянського господарства, в землі житлової та громадської забудови для будівництва та обслуговування житлового будинку господарських будівель та споруд по вул. І. Франка у с. Татарів, Ляховій Васи́ліні Васи́лівні, жите́льці .....		✓	✓
	2.3. земельної ділянки площею 0,2000 га (кадастровий номер: 2611091201:13:010:0015) із земель для ведення особистого селянського господарства, в землі житлової та громадської забудови для будівництва та обслуговування житлового будинку господарських будівель та споруд по вул. І. Франка у с. Татарів Ляхову Миколі Дмитровичу, жителю .....		✓	✓
	2.4. земельної ділянки площею 0,0146 га (кадастровий номер: 2611091201:13:003:0125) із земель для будівництва та обслуговування житлового будинку господарських будівель та споруд у землі для будівництва та обслуговування будівель торгівлі по вул. О. Довбуша у с. Татарів Якубі Миколі Володимировичу, жителю .....		✓	✓
	2.5. земельної ділянки площею 0,1000 га (кадастровий номер: 2611040300:19:004:0172) із земель для ведення особистого селянського господарства, в землі житлової та громадської забудови для будівництва та обслуговування житлового будинку господарських будівель та споруд по вул. Т. Шевченка у смт Ворохта Фальчуку Оресту Олеговичу, жителю ..... та Павлюк Юлії Іванівні, жите́льці .....		✓	✓
	<i>Луцан Віра Володимирівна</i>		✓	✓
	<i>площа 0,145га</i>		✓	✓
	<b>3. Затвердити технічну документацію із землеустрою</b>			









.....			
3.10. земельної ділянки площею 0,2335 га для ведення особистого селянського господарства по вул. І. Франка у с. Татарів, Дзем'юку Мирославу Онуфрійовичу, жителю .....		✓	✓
3.11. земельної ділянки площею 0,0561 га для ведення особистого селянського господарства по вул. І. Франка у с. Татарів, Дзем'юку Мирославу Онуфрійовичу, жителю .....		✓	✓
3.12. земельної ділянки площею 0,2850 га для ведення особистого селянського господарства по вул. І. Франка у с. Татарів, Дзем'юку Мирославу Онуфрійовичу, жителю .....		✓	✓
3.13. земельної ділянки площею 0,1834 га кадастровий номер: 2611040300:20:001:0220 для ведення особистого селянського господарства по вул. Лесі Українки у смт Ворохта, Ігнат'єву Василю Григоровичу, жителю .....		✓	✓
3.14. земельної ділянки площею 0,2300 га для ведення особистого селянського господарства по вул. Грицулівка у смт Ворохта, Мельник Оксані Миколаївні, жительці .....		✓	✓
3.15. земельної ділянки площею 0,1060 га для ведення особистого селянського господарства по вул. Грицулівка у смт Ворохта, Мельник Оксані Миколаївні, жительці .....		✓	✓
3.16. земельної ділянки площею 0,0392 га для ведення особистого селянського господарства по вул. Грицулівка у смт Ворохта, Мельник Оксані Миколаївні, жительці .....		✓	✓
3.17. земельної ділянки площею 0,1500 га кадастровий номер: 2611040300:21:004:0115 для будівництва та обслуговування житлового будинку господарських будівель та споруд по вул. Г. Хоткевича у смт Ворохта, Корищуку Михайлу Миколайовичу, жителю .....та передати її у власність.		✓	✓
3.18. земельної ділянки площею 0,1100 га для будівництва та обслуговування житлового будинку господарських будівель та споруд по вул. О. Довбуша у смт Ворохта, Сиглянику Йосипу Йосиповичу, жителю .....		✓	✓
3.19. земельної ділянки площею 0,4100 га для ведення особистого селянського господарства по вул. М. Грушевського у с. Татарів, Сиглянику Йосипу Йосиповичу, жителю .....		✓	✓
3.20. земельної ділянки площею 0,1200 га кадастровий номер: 2611091201:13:011:0021 для ведення особистого		✓	✓











щодо встановлення меж земельної ділянки в натурі (на місцевості):			
3.1. земельної ділянки площею 0,0160 га кадастровий номер: 2611040300:20:003:0115 для будівництва та обслуговування житлового будинку господарських будівель та споруд по вул. Войтул у смт Ворохта, Олійнику Володимиру Петрович, жителю ..... та передати її у власність.		✓	✓
3.2. земельної ділянки площею 0,0269 га кадастровий номер: 2611040300:20:004:0289 для будівництва та обслуговування житлового будинку господарських будівель та споруд по вул. Войтул у смт Ворохта, Олійнику Володимиру Петрович, жителю ..... та передати її у власність.		✓	✓
3.3. земельної ділянки площею 0,0100 га кадастровий номер: 2611040300:20:003:0116 для будівництва та обслуговування житлового будинку господарських будівель та споруд по вул. Войтул у смт Ворохта, Олійнику Володимиру Петрович, жителю ..... та передати її у власність.		✓	✓
3.4. земельної ділянки площею 0,1500 га кадастровий номер: 2611040300:21:007:0290 для будівництва та обслуговування житлового будинку господарських будівель та споруд по вул. Миру у смт Ворохта, Петрашуку Юрію Івановичу, жителю ..... та передати її у власність.		✓	✓
3.5. земельної ділянки площею 0,0713 га кадастровий номер: 2611091201:13:008:0012 для будівництва та обслуговування житлового будинку господарських будівель та споруд по вул. Незалежності у с. Татарів, Голубевій Ользі Василівні, жительці .....		✓	✓
3.6. земельної ділянки площею 0,0700 га для будівництва та обслуговування житлового будинку господарських будівель та споруд по вул. Незалежності у с. Татарів, Заревич Вікторія Мирославівні, жительці .....		✓	✓
3.7. земельної ділянки площею 0,2225 га для ведення особистого селянського господарства по вул. І. Франка у с. Татарів, Заревич Вікторія Мирославівні, жительці .....		✓	✓
3.8. земельної ділянки площею 0,0875 га для ведення особистого селянського господарства по вул. І. Франка у с. Татарів, Заревич Вікторія Мирославівні, жительці .....		✓	✓
3.9. земельної ділянки площею 0,2500 га для будівництва та обслуговування житлового будинку господарських будівель та споруд по вул. І. Франка у с. Татарів, Дзем'юку Мирославу Онуфрійовичу, жителю .....		✓	✓













селянського господарства по вул. І. Франка у с. Татарів, Модуляку Миколі Яковичу, жителю .....			
3.21. земельної ділянки площею 0,1021 га для будівництва та обслуговування житлового будинку господарських будівель та споруд по вул. Незалежності у с. Татарів, Дземюку Михайлу Васильовичу, жителю .....		✓	✓
3.22. земельної ділянки площею 0,1500 га для будівництва та обслуговування житлового будинку, господарських будівель та споруд по вул. Миру у смт Ворохта, Шийці Альоні Михайлівні, жительці .....		✓	✓
<b>4. Дати дозвіл на виготовлення проекту землеустрою щодо відведення:</b>			
4.1. земельної ділянки з земель комунальної власності площею 0,2615 га для ведення особистого селянського господарства по вул. О. Довбуша у смт Ворохта, Палійчуку Івану Петровичу, жителю .....		✓	✓
4.2. земельної ділянки з земель комунальної власності площею 0,2500 га для будівництва та обслуговування житлового будинку господарських будівель та споруд по вул. Т. Шевченка у с. Татарів, Марковецькому Миколі Богдановичу, жителю .....		✓	✓
4.3. земельної ділянки з земель комунальної власності площею 0,0845 га для ведення особистого селянського господарства по вул. І. Франка у смт Ворохта, Тороус Марії Миколаївні, жительці .....		✓	✓
4.4. земельної ділянки з земель комунальної власності площею 0,8310 га для ведення особистого селянського господарства по вул. І. Франка у смт Ворохта, Тороус Марії Миколаївні, жительці .....		✓	✓
4.5. земельної ділянки з земель комунальної власності площею 0,1226 га для ведення особистого селянського господарства по вул. Г. Хоткевича у смт Ворохта, Корищук Михайлу Миколайовичу жителю		✓	✓
















	..... Проект відведення даної земельної ділянки подати на затвердження селищної ради.			
	4.6. земельної ділянки з земель комунальної власності площею 0,1450 га для ведення особистого селянського господарства по вул. Г. Хоткевича у смт Ворохта, Коришук Михайлу Миколайовичу жителю ..... Проект відведення даної земельної ділянки подати на затвердження селищної ради.		✓	✓
	4.7. земельної ділянки з земель комунальної власності площею 0,1431 га для ведення особистого селянського господарства по вул. Г. Хоткевича у смт Ворохта, Коришук Михайлу Миколайовичу жителю ..... Проект відведення даної земельної ділянки подати на затвердження селищної ради.		✓	✓
	4.8. земельної ділянки з земель комунальної власності площею 0,1324 га для ведення особистого селянського господарства по вул. Г. Хоткевича у смт Ворохта, Коришук Михайлу Миколайовичу жителю ..... Проект відведення даної земельної ділянки подати на затвердження селищної ради.		✓	✓
	4.9. земельної ділянки з земель комунальної власності площею 0,3053 га для ведення особистого селянського господарства по вул. Пігівська у с. Татарів, Павлюк Тетяні Романівні, жительці ..... Проект відведення даної земельної ділянки подати на затвердження селищної ради.		✓	✓
	4.10. земельної ділянки з земель комунальної власності площею 0,4541 га для ведення особистого селянського господарства по вул. М. Грушевського у смт Ворохта, Тимофій Лесі Богданівні, жительці ..... Проект відведення даної земельної ділянки подати на затвердження селищної ради.		✓	✓
	4.11. земельної ділянки з земель комунальної власності площею 0,4783 га для ведення особистого селянського господарства по вул. М. Грушевського у смт Ворохта, Стефаніву Степану Богдановичу, жителю ..... Проект відведення даної земельної ділянки подати на затвердження селищної ради.		✓	✓
	4.12. земельної ділянки з земель комунальної власності площею 0,1500 га для будівництва та обслуговування житлового будинку господарських будівель та споруд по вул. М. Грушевського у смт Ворохта, Стефаніву Богдану Васильовичу, жителю ..... Проект відведення даної земельної ділянки подати на затвердження селищної ради.		✓	✓
	4.13. земельної ділянки з земель комунальної власності площею 0,2200 га для ведення особистого селянського господарства по вул. М. Грушевського у смт Ворохта, Стефаніву Богдану Васильовичу, жителю ..... Проект відведення даної земельної ділянки подати на		✓	✓
















	затвердження селищної ради.			
	4.14. земельної ділянки з земель комунальної власності площею 0,1194 га для будівництва та обслуговування житлового будинку господарських будівель та споруд по вул. Лесі Українки у смт Ворохта, Бербеничуку Михайлу Юрійовичу, жителю ..... Проект відведення даної земельної ділянки подати на затвердження селищної ради.		+	+
	4.15. земельної ділянки з земель комунальної власності площею 0,1197 га для ведення особистого селянського господарства по вул. Гірська у с. Татарів, Вербицькому Ростиславу Васильовичу, жителю ..... Проект відведення даної земельної ділянки подати на затвердження селищної ради.		+	+
	4.16. земельної ділянки з земель комунальної власності площею 0,0957 га. для обслуговування будівлі Івано-Франківського обласного державного центру туризму і краєзнавства учнівської молоді по вул. Д.Галицького, в смт Ворохта Івано-Франківському обласному державному центру туризму і краєзнавства учнівської молоді Івано-Франківська обл., м. Івано-Франківськ вул. Нечуя-Левицького, 19. Проект відведення даної земельної ділянки подати на затвердження селищної ради.			+
	<b>5. Затвердити акт встановлення межі :</b>			
	5.1. від літери «В» до літери «А» Мотруку Мар'яну Юрійовичу, жителю ....., складений 29.11.2021р. депутатом селищної ради Стефураком Р. М., на земельну ділянку площею 0,0283 га для сінокосіння по вул. о. М. Косила у с. Татарів.		+	+
	5.2. від літери «Є» до літери «Ж» Крицкалюк Ганні Миколаївні, жительці ....., складений постійною депутатською комісією з розгляду земельних питань, містобудування і екології від 31.01.2022 року, на земельну ділянку площею 0,1500 га для будівництва та обслуговування житлового будинку господарських будівель та споруд по вул. Грицулівка у смт Ворохта.		+	+
	5.3. від літери «А» до літери «Б» Модуляку Миколі Яковичу, жителю ....., складений 25.01.2022р. депутатом селищної ради Косило Г.О., на земельну ділянку площею 0,1200 га для ведення особистого селянського господарства по вул. І. Франка у с. Татарів.		+	+
	5.4. від літери «В» до літери «Г» Дземюку Михайлу Васильовичу, жителю ....., складений 25.01.2022р. депутатом селищної ради Косило Г.О., на		+	+













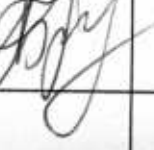




	земельну ділянку площею 0,1021 га для будівництва та обслуговування житлового будинку, господарських будівель та споруд по вул. Незалежності у с. Татарів.			
	5.5. від літери «А» до літери «Б» та від літери «В» до літери «Г», Шийці Альоні Михайлівні, жительці ....., складений постійною депутатською комісією з розгляду земельних питань, містобудування і екології від 31.01.2022 року, на земельну ділянку площею 0,1500 га (кадастровий номер: 2611040300:20:002:0004) для будівництва та обслуговування житлового будинку господарських будівель та споруд по вул. Миру у смт Ворохта.			
	<b>6. Відмовити:</b>			
	6.1. Бовкун Оксані Володимирівні, жительці ....., у наданні дозволу на розробку проекту землеустрою щодо відведення земельної ділянки, для подальшої безоплатної передачі її у власність, орієнтовною площею 1,2000 га розташованої у смт Ворохта, Надвірнянського району, Івано-Франківської обл., для ведення особистого селянського господарства, відповідно до п. 7 ст. 118 Земельного кодексу України (місце розташування земельної ділянки не відповідає вимогам нормативно-правових актів, Генерального плану смт Ворохта).			
	6.2. Бовкун Оксані Володимирівні, жительці ....., у наданні дозволу на розробку проекту землеустрою щодо відведення земельної ділянки, для подальшої безоплатної передачі її у власність, орієнтовною площею 0,1500 га розташованої у смт Ворохта, Надвірнянського району, Івано-Франківської обл., для будівництва та обслуговування житлового будинку господарських будівель та споруд, відповідно до п. 7 ст. 118 Земельного кодексу України (місце розташування земельної ділянки не відповідає вимогам нормативно-правових актів, Генерального плану смт Ворохта).			
	6.3. Бовкун Оксані Володимирівні, жительці ....., у наданні дозволу на розробку проекту землеустрою щодо відведення земельної ділянки, для подальшої безоплатної передачі її у власність, орієнтовною площею 1,6000 га розташованої у смт Ворохта, Надвірнянського району, Івано-Франківської обл., для ведення особистого селянського господарства, відповідно до п. 7 ст. 118 Земельного кодексу України (місце розташування земельної ділянки не відповідає вимогам нормативно-правових актів, Генерального плану смт Ворохта).			
	6.4. Абрам'як Вікторії Іванівні, жительці			



<p>..... у затвердженні проекту землеустрою щодо відведення земельної ділянки площею 0,0087 га (кадастровий номер: 2611040300:21:008:0617) для ведення особистого селянського господарства у смт Ворохта по вул. Заводська, у зв'язку із виникненням спірного питання по даній земельній ділянці та пропозицією постійної депутатської комісії з розгляду земельних питань, містобудування і екології.</p>			
<p>6.5. Остап'юку Андрію Васильовичу, жителю .....у наданні дозволу на розробку проекту землеустрою щодо відведення земельної ділянки площею 0,0730 га для будівництва та обслуговування житлового будинку, господарських будівель та споруд у смт Ворохта, по вул. Руднева, у зв'язку із відсутністю погодженням меж земельної ділянки із суміжним землекористувачем АТ «Укрзалізниця».</p>			
<p>6.6. Гайдаю Юрію Миколайовичу, жителю ..... у наданні дозволу на розроблення проекту землеустрою щодо відведення земельної ділянки з правом передачі у власність орієнтовною площею 3,0000 га для рибогосподарських потреб у с. Татарів на території Ворохтянської селищної ради, Надвірнянського району, Івано-Франківської області, керуючись ст.ст. 12, 59, п. «д» <u>частини 4 ст. 84, 122, п.1. ст. 155 Земельного кодексу України, ст. 12, 14, Закону України «Про аквакультуру», ст. 51 Водного кодексу України (заявником не надано відомостей про наявність паспорта водного об'єкту), ст. 26 Закону України «Про місцеве самоврядування в Україні» та враховуючи пропозиції постійної депутатської комісії з розгляду земельних питань, містобудування і екології.</u></p>			
<p>6.7. Тіхоновій Тетяні Олександрівні, жительці .....у наданні дозволу на розроблення документації із землеустрою для одержання безоплатно у власність земельної ділянки орієнтовною площею 2,0000 га розташованої в с. Татарів, Ворохтянської територіальної громади, відповідно до п. 7 ст. 118 Земельного кодексу України (місце розташування земельної ділянки не відповідає вимогам нормативно-правових актів, а саме частина земельної ділянки знаходиться в користуванні громадян).</p>			
<p>6.8. Садію Олегу Івановичу, жителю ..... у наданні дозволу на розроблення документації із землеустрою для одержання безоплатно у власність земельної ділянки, орієнтовною площею 0,1500 га для ведення садівництва розташованої в смт Ворохта, вулиця Грицулівка, відповідно до п. 7 ст. 118 Земельного кодексу України (місце розташування земельної ділянки не відповідає вимогам нормативно-правових актів, Генерального</p>			

	плану смт Ворохта).			
6.9.	Максіміну Сергію Сергійовичу, жителю ..... у наданні дозволу на виготовлення проекту землеустрою щодо відведення земельної ділянки для індивідуального дачного будівництва орієнтовною площею 0,1000 га у межах села Татарів, Ворохтянської селищної ради, Надвірнянського району, Івано-Франківської області, у зв'язку з тим, що відповідно до Генерального плану забудови с. Татарів відсутня територія дачного будівництва.			
6.10.	Крулю Андрію Петровичу, жителю ..... у задоволенні заяви про виділення земельної ділянки, як учасника АТО, у зв'язку з відсутністю на даний час вільних земель запасу на території Ворохтянської селищної ради та недотриманням вимог ст. 118 Земельного кодексу України.			
6.11.	Волошинюку Івану Івановичу, жителю ....., у продовженні терміну дії договору оренди на земельну ділянку площею 1,6343 га для сінокошіння і випасання худоби у смт Ворохта, по вул. Говерляньська (урочище Буков'ян), терміном на 49 років, у зв'язку із закінченням терміну дії Договору оренди земельної ділянки та за пропозицією комісії з розгляду земельних питань, містобудування і екології, враховуючи ст. 31, 33 ЗУ «Про оренду землі»			
6.12.	АТ «Укртелеком», юридична адреса: м. Івано-Франківськ, вул. Ак. Сахарова, 32 у продовженні терміну дії договорів оренди на земельну ділянку площею 0,0166 га по вул. Незалежності у с. Татарів та на земельну ділянку площею 0,0933 га по вул. Д. Галицького у смт Ворохта в зв'язку із невиконанням умов рішення Ворохтянської селищної ради від 11.02.2021 за № 72-5/2021 (не проведенням інвентаризації земель та не усунення накладки земель).			
6.13.	Луціву Степану Михайловичу, жителю ..... у виділенні земельної ділянки та надання дозволу на влаштування на ній заїзду шириною 3 м по земельній ділянці Піцури М. В. до земельної ділянки площею 0,2480 га (кадастровий номер: 2611040300:19:004:0132), в зв'язку із відсутністю погодження користувача земельної ділянки (Піцури М. В.) на влаштування під'їздної дороги по його земельній ділянці.			
7.	Затвердити Ворохтянській селищній раді, Надвірнянського району, Івано-Франківської обл.,			

<p>юридична адреса: смт Ворохта, вул. Д.Галицького, 41      проект землеустрою щодо відведення земельної ділянки      комунальної власності цільове призначення якої      змінюється із земель оздоровчого призначення (для      будівництва та обслуговування санаторно-оздоровчих      закладів) в землі житлової та громадської забудови (для      будівництва та обслуговування житлового будинку      господарських будівель та споруд (присадибна ділянка)      площею 0,3298 га (кадастровий номер:      2611091201:14:001:0034) по вул. Курортна у с Татарів.</p>			
<p>8. Дати дозвіл на розроблення проекту землеустрою      щодо відведення земельної ділянки в постійне      користування орієнтовною площею 36,5900 га, цільове      призначення – для розміщення та експлуатації будівель і      споруд залізничного транспорту (код КВЦПЗ – 12.01), в      межах смт Ворохта Ворохтянської селищної ради,      Надвірнянського району Івано-Франківської області, АТ      «Укрзалізниця», юридична адреса: м. Київ, вул. Єжи      Гедройця, 5.</p>			
<p>9. Дати дозвіл Ворохтянській селищній раді на      виготовлення технічної документації із землеустрою      щодо встановлення меж земельної ділянки в натурі (на      місцевості) земельної ділянки орієнтовною площею      0,0250 га по вул. М. Грушевського в с. Татарів, цільове      призначення – землі загального користування для      облаштування під'їздної дороги комунальної власності      (код КВЦПЗ – 18.00).</p>			
<p>10. Продовжити термін дії договору особистого      строкового сервітуту на земельну ділянку площею      0,0026 га по вул. Говерляньська в смт Ворохта, Тисячній      Оксані Дмитрівні, жительці ....., терміном на      1 рік.</p>			
<p>11. Дати дозвіл на проведення інвентаризації земель      населених пунктів с. Татарів та смт Ворохта,      Ворохтянської селищної ради., Надвірнянського району,      Івано-Франківської області.</p>			





**БЮЛЕТЕНЬ ПОІМЕННОГО ГОЛОСУВАННЯ**

Ворохтянська селищна рада восьмого скликання

Вісімнадцята сесія селищної ради (10.02.2022 р.)

Результати персонального голосування

№	Назва проекту рішення	За	Проти	Утримався
X	Затвердження порядку денного			
1	Про затвердження звіту про виконання бюджету Ворохтянської селищної ради за 2021 рік			
2	Про зміни до бюджету Ворохтянської селищної ради на 2022 рік			
3	Про скасування державної реєстрації Статутів територіальних громад та затвердження Статуту Ворохтянської селищної територіальної громади Надвірнянського району Івано-Франківської області			
4	Про здійснення повноважень суб'єкта державної реєстрації у сфері державної реєстрації речових прав на нерухоме майно, юридичних осіб, фізичних осіб-підприємців та громадських формувань			
5	Про доповнення до положення про Центр надання адміністративних послуг Ворохтянської селищної ради затвердженого рішенням від 15.04.2021 року №81 - 7/2021			
6	Про внесення змін в перелік адміністративних послуг, що надаються через Центр надання адміністративних послуг Ворохтянської селищної ради затверджений рішенням Ворохтянської селищної ради № 105-8/2021 від 28.05.2021 р та затвердження інформаційних і технологічних карток			
7	Про затвердження Стратегії розвитку Ворохтянської територіальної громади до 2027 року			
8.	Про затвердження Положення про сектор цивільного захисту та мобілізаційної роботи Ворохтянської селищної ради			
9.	Про затвердження Програми підтримки діяльності Надвірнянського районного сектору філії Державної установи «Центр пробації» в Івано-Франківській області з метою покращення профілактики рецидивної злочинності та правопорушень на період 2022-2025 роки			

10.	Про намір передати в оренду нерухоме майно, що належить до комунальної власності Ворохтянської селищної ради			
11	Про затвердження Програми з підтримки Комунальної організації (установа, заклад) Івано-Франківської обласної комплексної дитячо-юнацької школи із зимових видів спорту на 2022- 2024 роки			
12	Про затвердження розпоряджень селищного голови.			
13	Про придбання у власність (шляхом викупу) земельної ділянки несільськогосподарського призначення			
14	Про розгляд клопотання з питань дотримання вимог земельного законодавства			
15	Про детальне планування територій			
п.1	Дати дозвіл Матійчуку Івану Миколайовичу, жителю ....., на розроблення детального плану території на земельну ділянку приватної власності площею 0,2000 га кадастровий номер: 2611040300:21:005:0061 для будівництва та обслуговування житлового будинку, господарських будівель та споруд по вул. Т. Шевченка у смт Ворохта.			
п.2	Дати дозвіл Могилевичу Любомиру Васильовичу, жителю ....., на розроблення детального плану території на земельну ділянку приватної власності площею 0,0584 га для будівництва та обслуговування будівель торгівлі по вул. Д. Галицького у смт Ворохта.			
	<b>3. Затвердити детальний план території:</b>			
	3.1. земельної ділянки площею 0,1708 га для будівництва та обслуговування житлового будинку, господарських будівель і споруд (присадибна ділянка) по вул. Войтул у смт Ворохта, за рахунок земель, що знаходяться у приватній власності Ілтичука Володимира Івановича,			
	3.2. земельної ділянки площею 0,1000 га для будівництва та обслуговування житлового будинку, господарських будівель і споруд (присадибна ділянка)			










	по вул. Т. Шевченка у смт Ворохта, за рахунок земель, що знаходяться у приватній власності, Фальчука Ореста Олеговича, та Павлюк Юлії Іванівни			
	3.3. земельної ділянки площею 0,1500 га для будівництва та обслуговування житлового будинку, господарських будівель і споруд (присадибна ділянка) по вул. Грицулівка у смт Ворохта, за рахунок земель комунальної власності, Варежкіній Галині Михайлівні, жительці			
16	Про розгляд земельних питань			
	<b>1. Затвердити проект землеустрою щодо відведення:</b>			
	1.1. земельної ділянки з земель комунальної власності площею 0,1260 га (кадастровий номер: 2611040300:19:005:0112) для ведення особистого селянського господарства по вул. Т. Шевченка у смт Ворохта, Щерб'юк Світлані Володимирівні, жительці ..... та передати земельну ділянку в приватну власність.			
	1.2. земельної ділянки з земель комунальної власності площею 0,1500 га (кадастровий номер: 2611040300:20:001:0389) для будівництва та обслуговування житлового будинку господарських, будівель та споруд по вул. Лесі Українки у смт Ворохта, Гридчук Ганні Василівні, жительці ..... та передати земельну ділянку в приватну власність.			
	1.3. земельної ділянки з земель комунальної власності площею 0,1500 га (кадастровий номер: 2611040300:21:008:0542) для будівництва та обслуговування житлового будинку господарських будівель та споруд по вул. Д. Галицького у смт Ворохта, Кіщак Ліліані Юріївні, жительці ..... та передати земельну ділянку в приватну власність.			
	1.4. земельної ділянки з земель комунальної власності площею 0,0971 га (кадастровий номер: 2611040300:21:008:0606) для ведення особистого селянського господарства по вул. Д. Галицького у смт Ворохта, Кіщак Ліліані Юріївні, жительці ..... та передати земельну ділянку в приватну власність.			
	1.5. земельної ділянки з земель комунальної власності площею 0,9050 га (кадастровий номер: 2611040300:21:007:0301) для ведення особистого селянського господарства по вул. І. Франка у смт			











	<p>Ворохта, Лазорко Галині Василівні, жительці ..... та передати земельну ділянку в приватну власність.</p>			
	<p>1.6. земельної ділянки з земель комунальної власності площею 0,1148 га (кадастровий номер: 2611040300:21:003:0140) для будівництва та обслуговування житлового будинку господарських будівель та споруд по вул. Височана у смт Ворохта, Негрич Мар'яні Іванівні, жительці ..... та передати земельну ділянку в приватну власність.</p>			
	<p>1.7. земельної ділянки з земель комунальної власності площею 0,0542 га (кадастровий номер: 2611040300:21:008:0611) для будівництва та обслуговування житлового будинку господарських будівель та споруд по вул. Д. Галицького у смт Ворохта, Кермошук Марії Федорівні, жительці ..... та передати земельну ділянку в приватну власність.</p>			
	<p>1.8. земельної ділянки з земель комунальної власності площею 0,7141 га (кадастровий номер: 2611040300:21:007:0304) для ведення особистого селянського господарства по вул. І. Франка у смт Ворохта, Бойку Юрію Петровичу, жителю ..... та передати земельну ділянку в приватну власність.</p>			
	<p>1.9. земельної ділянки з земель комунальної власності площею 0,6543 га (кадастровий номер: 2611040300:21:007:0303) для ведення особистого селянського господарства по вул. І. Франка у смт Ворохта, Бойку Юрію Петровичу, жителю ..... та передати земельну ділянку в приватну власність.</p>			
	<p>1.10. земельної ділянки з земель комунальної власності площею 0,3021 га (кадастровий номер: 2611040300:19:004:0174) для ведення особистого селянського господарства по вул. Т. Шевченка у смт Ворохта, Санковичу Олександрю Дмитровичу, жителю ..... та передати земельну ділянку в приватну власність.</p>			
	<p>1.11. земельної ділянки з земель комунальної власності площею 0,2026 га (кадастровий номер: 2611040300:19:004:0173) для ведення особистого селянського господарства по вул. Т. Шевченка у смт Ворохта, Санковичу Олександрю Дмитровичу, жителю ..... та передати земельну ділянку в приватну власність.</p>			
	<p>1.12. земельної ділянки з земель комунальної власності площею 0,1974 га (кадастровий номер: 2611091201:13:011:0149) для будівництва та обслуговування житлового будинку господарських будівель та споруд по вул. М. Грушевського у с. Татарів, Жилияку Михайлу Івановичу, жителю ..... та передати земельну ділянку в приватну власність.</p>			











	<p>1.13. земельної ділянки з земель комунальної власності площею 0,0439 га (кадастровий номер: 2611091201:13:011:0152) для будівництва та обслуговування житлового будинку господарських будівель та споруд по вул. І. Франка у с. Татарів, Тимофій Ірині Михайлівні, жителю .....та передати земельну ділянку в приватну власність.</p>			
	<p>1.14. земельної ділянки з земель комунальної власності площею 0,0750 га (кадастровий номер: 2611091201:13:004:0071) для будівництва та обслуговування житлового будинку господарських будівель та споруд по вул. Т. Шевченка у с. Татарів, Павлюку Івану Михайловичу, жителю .....та передати земельну ділянку в приватну власність.</p>			
	<p>1.15. земельної ділянки з земель комунальної власності площею 0,1500 га (кадастровий номер: 2611040300:21:004:0114) для будівництва та обслуговування житлового будинку господарських будівель та споруд по вул. Г. Хоткевича у смт Ворохта, Павуку Федору Дмитровичу, жителю .....та передати земельну ділянку в приватну власність.</p>			
	<p>1.16. земельної ділянки з земель комунальної власності площею 0,1204 га (кадастровий номер: 2611040300:21:004:0113) для ведення особистого селянського господарства по вул. Г. Хоткевича у смт Ворохта, Павуку Федору Дмитровичу, жителю .....та передати земельну ділянку в приватну власність.</p>			
	<p>1.17. земельної ділянки з земель комунальної власності площею 0,0772 га (кадастровий номер: 2611091201:13:010:0053) для ведення особистого селянського господарства по вул. І. Франка у с. Татарів, Стефурак Надії Ярославівні, жительці .....та передати земельну ділянку в приватну власність.</p>			
	<p>1.18. земельної ділянки з земель комунальної власності площею 0,3515 га (кадастровий номер: 2611091201:13:010:0052) для ведення особистого селянського господарства по вул. І. Франка у с. Татарів, Стефураку Андрію Романовичу, жительці .....та передати земельну ділянку в приватну власність.</p>			
	<p>1.19. земельної ділянки з земель комунальної власності площею 0,0423 га (кадастровий номер: 2611040300:13:001:0004) для ведення особистого селянського господарства по вул. Грицулівка у смт Ворохта, Крицкалюк Ганні Миколаївні, жительці .....та передати земельну ділянку в приватну власність.</p>			
	<p>1.20. земельної ділянки з земель комунальної власності площею 1,4228 га кадастровий номер: 2611040300:21:007:0299 для ведення особистого</p>			

	<p>селянського господарства по вул. Миру у смт Ворохта, Петрашуку Юрію Івановичу, жителю ..... та передати земельну ділянку в приватну власність.</p>			
	<p><b>2. Затвердити проект землеустрою щодо зміни цільового призначення:</b></p>			
	<p>2.1. земельної ділянки площею 0,1708 га (кадастровий номер: 2611040300:20:004:0275) із земель для ведення особистого селянського господарства, в землі житлової та громадської забудови для будівництва та обслуговування житлового будинку господарських будівель та споруд по вул. Войтул у смт Ворохта, Ілітчуку Володимиру Івановичу, жителю .....</p>			
	<p>2.2. земельної ділянки площею 0,4034 га (кадастровий номер: 2611091201:13:010:0023) із земель для ведення особистого селянського господарства, в землі житлової та громадської забудови для будівництва та обслуговування житлового будинку господарських будівель та споруд по вул. І. Франка у с. Татарів, Ляховій Васи́ліні Васи́лівні, жителям .....</p>			
	<p>2.3. земельної ділянки площею 0,2000 га (кадастровий номер: 2611091201:13:010:0015) із земель для ведення особистого селянського господарства, в землі житлової та громадської забудови для будівництва та обслуговування житлового будинку господарських будівель та споруд по вул. І. Франка у с. Татарів Ляхову Миколі Дмитровичу, жителю .....</p>			
	<p>2.4. земельної ділянки площею 0,0146 га (кадастровий номер: 2611091201:13:003:0125) із земель для будівництва та обслуговування житлового будинку господарських будівель та споруд у землі для будівництва та обслуговування будівель торгівлі по вул. О. Довбуша у с. Татарів Якубі Миколі Володимировичу, жителю .....</p>			
	<p>2.5. земельної ділянки площею 0,1000 га (кадастровий номер: 2611040300:19:004:0172) із земель для ведення особистого селянського господарства, в землі житлової та громадської забудови для будівництва та обслуговування житлового будинку господарських будівель та споруд по вул. Т. Шевченка у смт Ворохта Фальчуку Оресту Олеговичу, жителю ..... та Павлюк Юлії Іванівні, жителям .....</p>			
	<p>2.6 <i>Куца Віра Володимирівна</i> 0,1750 га</p>			
	<p><b>3. Затвердити технічну документацію із землеустрою</b></p>			


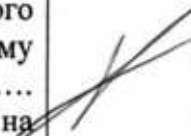






щодо встановлення меж земельної ділянки в натур (на місцевості):			
3.1. земельної ділянки площею 0,0160 га кадастровий номер: 2611040300:20:003:0115 для будівництва та обслуговування житлового будинку господарських будівель та споруд по вул. Войтул у смт Ворохта, Олійнику Володимиру Петрович, жителю ..... та передати її у власність.			
3.2. земельної ділянки площею 0,0269 га кадастровий номер: 2611040300:20:004:0289 для будівництва та обслуговування житлового будинку господарських будівель та споруд по вул. Войтул у смт Ворохта, Олійнику Володимиру Петрович, жителю ..... та передати її у власність.			
3.3. земельної ділянки площею 0,0100 га кадастровий номер: 2611040300:20:003:0116 для будівництва та обслуговування житлового будинку господарських будівель та споруд по вул. Войтул у смт Ворохта, Олійнику Володимиру Петрович, жителю ..... та передати її у власність.			
3.4. земельної ділянки площею 0,1500 га кадастровий номер: 2611040300:21:007:0290 для будівництва та обслуговування житлового будинку господарських будівель та споруд по вул. Миру у смт Ворохта, Петрашуку Юрію Івановичу, жителю ..... та передати її у власність.			
3.5. земельної ділянки площею 0,0713 га кадастровий номер: 2611091201:13:008:0012 для будівництва та обслуговування житлового будинку господарських будівель та споруд по вул. Незалежності у с. Татарів, Голубевій Ользі Василівні, жительці ..... та передати її у власність.			
3.6. земельної ділянки площею 0,0700 га для будівництва та обслуговування житлового будинку господарських будівель та споруд по вул. Незалежності у с. Татарів, Заревич Вікторія Мирославівні, жительці ..... та передати її у власність.			
3.7. земельної ділянки площею 0,2225 га для ведення особистого селянського господарства по вул. І. Франка у с. Татарів, Заревич Вікторія Мирославівні, жительці ..... та передати її у власність.			
3.8. земельної ділянки площею 0,0875 га для ведення особистого селянського господарства по вул. І. Франка у с. Татарів, Заревич Вікторія Мирославівні, жительці ..... та передати її у власність.			
3.9. земельної ділянки площею 0,2500 га для будівництва та обслуговування житлового будинку господарських будівель та споруд по вул. І. Франка у с. Татарів, Дзем'юку Мирославу Онуфрійовичу, жителю ..... та передати її у власність.			





.....			
3.10. земельної ділянки площею 0,2335 га для ведення особистого селянського господарства по вул. І. Франка у с. Татарів, Дзем'юку Мирославу Онуфрійовичу, жителю .....			
3.11. земельної ділянки площею 0,0,0561 га для ведення особистого селянського господарства по вул. І. Франка у с. Татарів, Дзем'юку Мирославу Онуфрійовичу, жителю .....			
3.12. земельної ділянки площею 0,2850 га для ведення особистого селянського господарства по вул. І. Франка у с. Татарів, Дзем'юку Мирославу Онуфрійовичу, жителю .....			
3.13. земельної ділянки площею 0,1834 га кадастровий номер: 2611040300:20:001:0220 для ведення особистого селянського господарства по вул. Лесі Українки у смт Ворохта, Ігнат'єву Василю Григоровичу, жителю .....			
3.14. земельної ділянки площею 0,2300 га для ведення особистого селянського господарства по вул. Грицулівка у смт Ворохта, Мельник Оксані Миколаївні, жительці .....			
3.15. земельної ділянки площею 0,1060 га для ведення особистого селянського господарства по вул. Грицулівка у смт Ворохта, Мельник Оксані Миколаївні, жительці .....			
3.16. земельної ділянки площею 0,0392 га для ведення особистого селянського господарства по вул. Грицулівка у смт Ворохта, Мельник Оксані Миколаївні, жительці .....			
3.17. земельної ділянки площею 0,1500 га кадастровий номер: 2611040300:21:004:0115 для будівництва та обслуговування житлового будинку господарських будівель та споруд по вул. Г. Хоткевича у смт Ворохта, Корищуку Михайлу Миколайовичу, жителю .....			
3.18. земельної ділянки площею 0,1100 га для будівництва та обслуговування житлового будинку господарських будівель та споруд по вул. О. Довбуша у смт Ворохта, Сиглянику Йосипу Йосиповичу, жителю .....			
3.19. земельної ділянки площею 0,4100 га для ведення особистого селянського господарства по вул. М. Грушевського у с. Татарів, Сиглянику Йосипу Йосиповичу, жителю .....			
3.20. земельної ділянки площею 0,1200 га кадастровий номер: 2611091201:13:011:0021 для ведення особистого			








	..... Проект відведення даної земельної ділянки подати на затвердження селищної ради.			
	4.6. земельної ділянки з земель комунальної власності площею 0,1450 га для ведення особистого селянського господарства по вул. Г. Хоткевича у смт Ворохта, Коришук Михайлу Миколайовичу жителю ..... Проект відведення даної земельної ділянки подати на затвердження селищної ради.			
	4.7. земельної ділянки з земель комунальної власності площею 0,1431 га для ведення особистого селянського господарства по вул. Г. Хоткевича у смт Ворохта, Коришук Михайлу Миколайовичу жителю ..... Проект відведення даної земельної ділянки подати на затвердження селищної ради.			
	4.8. земельної ділянки з земель комунальної власності площею 0,1324 га для ведення особистого селянського господарства по вул. Г. Хоткевича у смт Ворохта, Коришук Михайлу Миколайовичу жителю ..... Проект відведення даної земельної ділянки подати на затвердження селищної ради.			
	4.9. земельної ділянки з земель комунальної власності площею 0,3053 га для ведення особистого селянського господарства по вул. Пігівська у с. Татарів, Павлюк Тетяні Романівні, жительці ..... Проект відведення даної земельної ділянки подати на затвердження селищної ради.			
	4.10. земельної ділянки з земель комунальної власності площею 0,4541 га для ведення особистого селянського господарства по вул. М. Грушевського у смт Ворохта, Тимофій Лесі Богданівні, жительці ..... Проект відведення даної земельної ділянки подати на затвердження селищної ради.			
	4.11. земельної ділянки з земель комунальної власності площею 0,4783 га для ведення особистого селянського господарства по вул. М. Грушевського у смт Ворохта, Стефаніву Степану Богдановичу, жителю ..... Проект відведення даної земельної ділянки подати на затвердження селищної ради.			
	4.12. земельної ділянки з земель комунальної власності площею 0,1500 га для будівництва та обслуговування житлового будинку господарських будівель та споруд по вул. М. Грушевського у смт Ворохта, Стефаніву Богдану Васильовичу, жителю ..... Проект відведення даної земельної ділянки подати на затвердження селищної ради.			
	4.13. земельної ділянки з земель комунальної власності площею 0,2200 га для ведення особистого селянського господарства по вул. М. Грушевського у смт Ворохта, Стефаніву Богдану Васильовичу, жителю ..... Проект відведення даної земельної ділянки подати на			

	селянського господарства по вул. І. Франка у с. Татарів, Модуляку Миколі Яковичу, жителю .....			
	3.21. земельної ділянки площею 0,1021 га для будівництва та обслуговування житлового будинку господарських будівель та споруд по вул. Незалежності у с. Татарів, Дземюку Михайлу Васильовичу, жителю .....			
	3.22. земельної ділянки площею 0,1500 га для будівництва та обслуговування житлового будинку, господарських будівель та споруд по вул. Миру у смт Ворохта, Шийці Альоні Михайлівні, жительці .....			
	<b>4. Дати дозвіл на виготовлення проекту землеустрою щодо відведення:</b>			
	4.1. земельної ділянки з земель комунальної власності площею 0,2615 га для ведення особистого селянського господарства по вул. О. Довбуша у смт Ворохта, Палійчуку Івану Петровичу, жителю .....			
	Проект відведення даної земельної ділянки подати на затвердження селищної ради.			
	4.2. земельної ділянки з земель комунальної власності площею 0,2500 га для будівництва та обслуговування житлового будинку господарських будівель та споруд по вул. Т. Шевченка у с. Татарів, Марковецькому Миколі Богдановичу, жителю .....			
	Проект відведення даної земельної ділянки подати на затвердження селищної ради.			
	4.3. земельної ділянки з земель комунальної власності площею 0,0845 га для ведення особистого селянського господарства по вул. І. Франка у смт Ворохта, Тороус Марії Миколаївні, жительці .....			
	Проект відведення даної земельної ділянки подати на затвердження селищної ради.			
	4.4. земельної ділянки з земель комунальної власності площею 0,8310 га для ведення особистого селянського господарства по вул. І. Франка у смт Ворохта, Тороус Марії Миколаївні, жительці .....			
	Проект відведення даної земельної ділянки подати на затвердження селищної ради.			
	4.5. земельної ділянки з земель комунальної власності площею 0,1226 га для ведення особистого селянського господарства по вул. Г. Хоткевича у смт Ворохта, Корищук Михайлу Миколайовичу, жителю .....			

	затвердження селищної ради.			
	4.14. земельної ділянки з земель комунальної власності площею 0,1194 га для будівництва та обслуговування житлового будинку господарських будівель та споруд по вул. Лесі Українки у смт Ворохта, Бербеничуку Михайлу Юрійовичу, жителю ..... Проект відведення даної земельної ділянки подати на затвердження селищної ради.			
	4.15. земельної ділянки з земель комунальної власності площею 0,1197 га для ведення особистого селянського господарства по вул. Гірська у с. Татарів, Вербіцькому Ростиславу Васильовичу, жителю ..... Проект відведення даної земельної ділянки подати на затвердження селищної ради.			
	4.16. земельної ділянки з земель комунальної власності площею 0,0957 га. для обслуговування будівлі Івано-Франківського обласного державного центру туризму і краєзнавства учнівської молоді по вул. Д.Галицького, в смт Ворохта Івано-Франківському обласному державному центру туризму і краєзнавства учнівської молоді Івано-Франківська обл., м. Івано-Франківськ вул. Нечуя-Левицького, 19. Проект відведення даної земельної ділянки подати на затвердження селищної ради.			
	<b>5. Затвердити акт встановлення межі :</b>			
	5.1. від літери «В» до літери «А» Мотруку Мар'яну Юрійовичу, жителю ....., складений 29.11.2021р. депутатом селищної ради Стефураком Р. М., на земельну ділянку площею 0,0283 га для сінокошіння по вул. о. М. Косила у с. Татарів.			
	5.2. від літери «Є» до літери «Ж» Крицкалюк Ганні Миколаївні, жительці ....., складений постійною депутатською комісією з розгляду земельних питань, містобудування і екології від 31.01.2022 року, на земельну ділянку площею 0,1500 га для будівництва та обслуговування житлового будинку господарських будівель та споруд по вул. Грицулівка у смт Ворохта.			
	5.3. від літери «А» до літери «Б» Модуляку Миколі Яковичу, жителю ....., складений 25.01.2022р. депутатом селищної ради Косило Г.О., на земельну ділянку площею 0,1200 га для ведення особистого селянського господарства по вул. І. Франка у с. Татарів.			
	5.4. від літери «В» до літери «Г» Дземюку Михайлу Васильовичу, жителю ....., складений 25.01.2022р. депутатом селищної ради Косило Г.О., на			

<p>земельну ділянку площею 0,1021 га для будівництва та обслуговування житлового будинку, господарських будівель та споруд по вул. Незалежності у с. Татарів.</p>			
<p>5.5. від літери «А» до літери «Б» та від літери «В» до літери «Г» , Шийці Альоні Михайлівні, жительці ....., складений постійною депутатською комісією з розгляду земельних питань, містобудування і екології від 31.01.2022 року, на земельну ділянку площею 0,1500 га (кадастровий номер: 2611040300:20:002:0004) для будівництва та обслуговування житлового будинку господарських будівель та споруд по вул. Миру у смт Ворохта.</p>			
<p><b>6. Відмовити:</b></p>			
<p>6.1. Бовкун Оксані Володимирівні, жительці ....., у наданні дозволу на розробку проекту землеустрою щодо відведення земельної ділянки, для подальшої безоплатної передачі її у власність, орієнтовною площею 1,2000 га розташованої у смт Ворохта, Надвірнянського району, Івано-Франківської обл., для ведення особистого селянського господарства, відповідно до п. 7 ст. 118 Земельного кодексу України (місце розташування земельної ділянки не відповідає вимогам нормативно-правових актів, Генерального плану смт Ворохта).</p>			
<p>6.2. Бовкун Оксані Володимирівні, жительці ....., у наданні дозволу на розробку проекту землеустрою щодо відведення земельної ділянки, для подальшої безоплатної передачі її у власність, орієнтовною площею 0,1500 га розташованої у смт Ворохта, Надвірнянського району, Івано-Франківської обл., для будівництва та обслуговування житлового будинку господарських будівель та споруд, відповідно до п. 7 ст. 118 Земельного кодексу України (місце розташування земельної ділянки не відповідає вимогам нормативно-правових актів, Генерального плану смт Ворохта).</p>			
<p>6.3. Бовкун Оксані Володимирівні, жительці ....., у наданні дозволу на розробку проекту землеустрою щодо відведення земельної ділянки, для подальшої безоплатної передачі її у власність, орієнтовною площею 1,6000 га розташованої у смт Ворохта, Надвірнянського району, Івано-Франківської обл., для ведення особистого селянського господарства, відповідно до п. 7 ст. 118 Земельного кодексу України (місце розташування земельної ділянки не відповідає вимогам нормативно-правових актів, Генерального плану смт Ворохта).</p>			
<p>6.4. Абрам'як Вікторії Іванівні, жительці</p>			



	<p>..... у затвердженні проекту землеустрою щодо відведення земельної ділянки площею 0,0087 га (кадастровий номер: 2611040300:21:008:0617) для ведення особистого селянського господарства у смт Ворохта по вул. Заводська, у зв'язку із виникненням спірного питання по даній земельній ділянці та пропозицією постійної депутатської комісії з розгляду земельних питань, містобудування і екології.</p>			
	<p>6.5. Остап'юку Андрію Васильовичу, жителю .....у наданні дозволу на розробку проекту землеустрою щодо відведення земельної ділянки площею 0,0730 га для будівництва та обслуговування житлового будинку, господарських будівель та споруд у смт Ворохта, по вул. Руднева, у зв'язку із відсутністю погодженням меж земельної ділянки із суміжним землекористувачем АТ «Укрзалізниця».</p>			
	<p>6.6. Гайдаю Юрію Миколайовичу, жителю ..... у наданні дозволу на розроблення проекту землеустрою щодо відведення земельної ділянки з правом передачі у власність орієнтовною площею 3,0000 га для рибогосподарських потреб у с. Татарів на території Ворохтянської селищної ради, Надвірнянського району, Івано-Франківської області, керуючись ст.ст. 12, 59, п. «д» частини 4 ст. 84, 122, п.1. ст. 155 Земельного кодексу України, ст. 12, 14, Закону України «Про аквакультуру», ст. 51 Водного кодексу України (заявником не надано відомостей про наявність паспорта водного об'єкту), ст. 26 Закону України «Про місцеве самоврядування в Україні» та враховуючи пропозиції постійної депутатської комісії з розгляду земельних питань, містобудування і екології.</p>			
	<p>6.7. Тіхоновій Тетяні Олександрівні, жительці .....у наданні дозволу на розроблення документації із землеустрою для одержання безоплатно у власність земельної ділянки орієнтовною площею 2,0000 га розташованої в с. Татарів, Ворохтянської територіальної громади, відповідно до п. 7 ст. 118 Земельного кодексу України (місце розташування земельної ділянки не відповідає вимогам нормативно-правових актів, а саме частина земельної ділянки знаходиться в користуванні громадян).</p>			
	<p>6.8. Садію Олегу Івановичу, жителю ..... у наданні дозволу на розроблення документації із землеустрою для одержання безоплатно у власність земельної ділянки, орієнтовною площею 0,1500 га для ведення садівництва розташованої в смт Ворохта, вулиця Грицулівка, відповідно до п. 7 ст. 118 Земельного кодексу України (місце розташування земельної ділянки не відповідає вимогам нормативно-правових актів, Генерального</p>			

	плану смт Ворохта).			
6.9.	Максіміну Сергію Сергійовичу, жителю ..... у наданні дозволу на виготовлення проекту землеустрою щодо відведення земельної ділянки для індивідуального дачного будівництва орієнтовною площею 0,1000 га у межах села Татарів, Ворохтянської селищної ради, Надвірнянського району, Івано-Франківської області, у зв'язку з тим, що відповідно до Генерального плану забудови с. Татарів відсутня територія дачного будівництва.			
6.10.	Крулю Андрію Петровичу, жителю ..... у задоволенні заяви про виділення земельної ділянки, як учасника АТО, у зв'язку з відсутністю на даний час вільних земель запасу на території Ворохтянської селищної ради та недотриманням вимог ст. 118 Земельного кодексу України.			
6.11.	Волошинюку Івану Івановичу, жителю ....., у продовженні терміну дії договору оренди на земельну ділянку площею 1,6343 га для сінокосіння і випасання худоби у смт Ворохта, по вул. Говерлянська (урочище Буков'ян), терміном на 49 років, у зв'язку із закінченням терміну дії Договору оренди земельної ділянки та за пропозицією комісії з розгляду земельних питань, містобудування і екології, враховуючи ст. 31, 33 ЗУ «Про оренду землі»			
6.12.	АТ «Укртелеком», юридична адреса: м. Івано-Франківськ, вул. Ак. Сахарова, 32 у продовженні терміну дії договорів оренди на земельну ділянку площею 0,0166 га по вул. Незалежності у с. Татарів та на земельну ділянку площею 0,0933 га по вул. Д. Галицького у смт Ворохта в зв'язку із невиконанням умов рішення Ворохтянської селищної ради від 11.02.2021 за № 72-5/2021 (не проведенням інвентаризації земель та не усунення накладки земель).			
6.13.	Луціву Степану Михайловичу, жителю ..... у виділенні земельної ділянки та надання дозволу на влаштування на ній заїзду шириною 3 м по земельній ділянці Піцури М. В. до земельної ділянки площею 0,2480 га (кадастровий номер: 2611040300:19:004:0132), в зв'язку із відсутністю погодження користувача земельної ділянки (Піцури М. В.) на влаштування під'їздної дороги по його земельній ділянці.			
7.	Затвердити Ворохтянській селищній раді, Надвірнянського району, Івано-Франківської обл.,			

<p>юридична адреса: смт Ворохта, вул. Д.Галицького, 41      проект землеустрою щодо відведення земельної ділянки      комунальної власності цільове призначення якої      змінюється із земель оздоровчого призначення (для      будівництва та обслуговування санаторно-оздоровчих      закладів) в землі житлової та громадської забудови (для      будівництва та обслуговування житлового будинку      господарських будівель та споруд (присадибна ділянка)      площею 0,3298 га (кадастровий номер:      2611091201:14:001:0034) по вул. Курортна у с Татарів.</p>			
<p>8. Дати дозвіл на розроблення проекту землеустрою      щодо відведення земельної ділянки в постійне      користування орієнтовною площею 36,5900 га, цільове      призначення – для розміщення та експлуатації будівель і      споруд залізничного транспорту (код КВЦПЗ – 12.01), в      межах смт Ворохта Ворохтянської селищної ради,      Надвірнянського району Івано-Франківської області, АТ      «Укрзалізниця», юридична адреса: м. Київ, вул. Єжи      Гедройця, 5.</p>			
<p>9. Дати дозвіл Ворохтянській селищній раді на      виготовлення технічної документації із землеустрою      щодо встановлення меж земельної ділянки в натурі (на      місцевості) земельної ділянки орієнтовною площею      0,0250 га по вул. М. Грушевського в с. Татарів, цільове      призначення – землі загального користування для      облаштування під'їздної дороги комунальної власності      (код КВЦПЗ – 18.00).</p>			
<p>10. Продовжити термін дії договору особистого      строкового сервітуту на земельну ділянку площею      0,0026 га по вул. Говерляньська в смт Ворохта, Тисячній      Оксані Дмитрівні, жительці ....., терміном на  <u>1</u> рік.</p>			
<p>11. Дати дозвіл на проведення інвентаризації земель      населених пунктів с. Татарів та смт Ворохта,      Ворохтянської селищної ради., Надвірнянського району,      Івано-Франківської області.</p>			














**БЮЛЕТЕНЬ ПОІМЕННОГО ГОЛОСУВАННЯ**









Ворохтянська селищна рада восьмого скликання








Вісімнадцята сесія селищної ради (10.02.2022 р.)

Результати персонального голосування









№	Назва проекту рішення	За	Проти	Утримався
X	Затвердження порядку денного			
1	Про затвердження звіту про виконання бюджету Ворохтянської селищної ради за 2021 рік			
2	Про зміни до бюджету Ворохтянської селищної ради на 2022 рік			
3	Про скасування державної реєстрації Статутів територіальних громад та затвердження Статуту Ворохтянської селищної територіальної громади Надвірнянського району Івано-Франківської області			
4	Про здійснення повноважень суб'єкта державної реєстрації у сфері державної реєстрації речових прав на нерухоме майно, юридичних осіб, фізичних осіб-підприємців та громадських формувань			
5	Про доповнення до положення про Центр надання адміністративних послуг Ворохтянської селищної ради затвердженого рішенням від 15.04.2021 року №81 - 7/2021			
6	Про внесення змін в перелік адміністративних послуг, що надаються через Центр надання адміністративних послуг Ворохтянської селищної ради затверджений рішенням Ворохтянської селищної ради № 105-8/2021 від 28.05.2021 р та затвердження інформаційних і технологічних карток			
7	Про затвердження Стратегії розвитку Ворохтянської територіальної громади до 2027 року			
8.	Про затвердження Положення про сектор цивільного захисту та мобілізаційної роботи Ворохтянської селищної ради			
9.	Про затвердження Програми підтримки діяльності Надвірнянського районного сектору філії Державної установи «Центр пробації» в Івано-Франківській області з метою покращення профілактики рецидивної злочинності та правопорушень на період 2022-2025 роки			

10.	Про намір передати в оренду нерухоме майно, що належить до комунальної власності Ворохтянської селищної ради			
11	Про затвердження Програми з підтримки Комунальної організації (установа, заклад) Івано-Франківської обласної комплексної дитячо-юнацької школи із зимових видів спорту на 2022- 2024 роки			
12	Про затвердження розпоряджень селищного голови.			
13	Про придбання у власність (шляхом викупу) земельної ділянки несільськогосподарського призначення			
14	Про розгляд клопотання з питань дотримання вимог земельного законодавства			
15	Про детальне планування територій			
п.1	Дати дозвіл Матійчуку Івану Миколайовичу, жителю ....., на розроблення детального плану території на земельну ділянку приватної власності площею 0,2000 га кадастровий номер: 2611040300:21:005:0061 для будівництва та обслуговування житлового будинку, господарських будівель та споруд по вул. Т. Шевченка у смт Ворохта.			
п.2	Дати дозвіл Могилевичу Любомиру Васильовичу, жителю ....., на розроблення детального плану території на земельну ділянку приватної власності площею 0,0584 га для будівництва та обслуговування будівель торгівлі по вул. Д. Галицького у смт Ворохта.			
	<b>3. Затвердити детальний план території:</b>			
	3.1. земельної ділянки площею 0,1708 га для будівництва та обслуговування житлового будинку, господарських будівель і споруд (присадибна ділянка) по вул. Войтул у смт Ворохта, за рахунок земель, що знаходяться у приватній власності Ілітчука Володимира Івановича,			
	3.2. земельної ділянки площею 0,1000 га для будівництва та обслуговування житлового будинку, господарських будівель і споруд (присадибна ділянка)			

	по вул. Т. Шевченка у смт Ворохта, за рахунок земель, що знаходяться у приватній власності, Фальчука Ореста Олеговича, та Павлюк Юлії Іванівни			
	3.3. земельної ділянки площею 0,1500 га для будівництва та обслуговування житлового будинку, господарських будівель і споруд (присадибна ділянка) по вул. Грицулівка у смт Ворохта, за рахунок земель комунальної власності, Варежкіній Галині Михайлівні, жительці			
16	Про розгляд земельних питань			
	<b>1. Затвердити проект землеустрою щодо відведення:</b>			
	1.1. земельної ділянки з земель комунальної власності площею 0,1260 га (кадастровий номер: 2611040300:19:005:0112) для ведення особистого селянського господарства по вул. Т. Шевченка у смт Ворохта, Щерб'юк Світлані Володимирівні, жительці ..... та передати земельну ділянку в приватну власність.			
	1.2. земельної ділянки з земель комунальної власності площею 0,1500 га (кадастровий номер: 2611040300:20:001:0389) для будівництва та обслуговування житлового будинку господарських, будівель та споруд по вул. Лесі Українки у смт Ворохта, Гриджук Ганні Василівні, жительці ..... та передати земельну ділянку в приватну власність.			
	1.3. земельної ділянки з земель комунальної власності площею 0,1500 га (кадастровий номер: 2611040300:21:008:0542) для будівництва та обслуговування житлового будинку господарських будівель та споруд по вул. Д. Галицького у смт Ворохта, Кіщак Ліліані Юрійівні, жительці ..... та передати земельну ділянку в приватну власність.			
	1.4. земельної ділянки з земель комунальної власності площею 0,0971 га (кадастровий номер: 2611040300:21:008:0606) для ведення особистого селянського господарства по вул. Д. Галицького у смт Ворохта, Кіщак Ліліані Юрійівні, жительці ..... та передати земельну ділянку в приватну власність.			
	1.5. земельної ділянки з земель комунальної власності площею 0,9050 га (кадастровий номер: 2611040300:21:007:0301) для ведення особистого селянського господарства по вул. І. Франка у смт			

	<p>Ворохта, Лазорко Галині Василівні, жительці ..... та передати земельну ділянку в приватну власність.</p>			
	<p>1.6. земельної ділянки з земель комунальної власності площею 0,1148 га (кадастровий номер: 2611040300:21:003:0140) для будівництва та обслуговування житлового будинку господарських будівель та споруд по вул. Височана у смт Ворохта, Негрич Мар'яні Іванівні, жительці ..... та передати земельну ділянку в приватну власність.</p>			
	<p>1.7. земельної ділянки з земель комунальної власності площею 0,0542 га (кадастровий номер: 2611040300:21:008:0611) для будівництва та обслуговування житлового будинку господарських будівель та споруд по вул. Д. Галицького у смт Ворохта, Кермошук Марії Федорівні, жительці ..... та передати земельну ділянку в приватну власність.</p>			
	<p>1.8. земельної ділянки з земель комунальної власності площею 0,7141 га (кадастровий номер: 2611040300:21:007:0304) для ведення особистого селянського господарства по вул. І. Франка у смт Ворохта, Бойку Юрію Петровичу, жителю ..... та передати земельну ділянку в приватну власність.</p>			
	<p>1.9. земельної ділянки з земель комунальної власності площею 0,6543 га (кадастровий номер: 2611040300:21:007:0303) для ведення особистого селянського господарства по вул. І. Франка у смт Ворохта, Бойку Юрію Петровичу, жителю ..... та передати земельну ділянку в приватну власність.</p>			
	<p>1.10. земельної ділянки з земель комунальної власності площею 0,3021 га (кадастровий номер: 2611040300:19:004:0174) для ведення особистого селянського господарства по вул. Т. Шевченка у смт Ворохта, Санковичу Олександрю Дмитровичу, жителю ..... та передати земельну ділянку в приватну власність.</p>			
	<p>1.11. земельної ділянки з земель комунальної власності площею 0,2026 га (кадастровий номер: 2611040300:19:004:0173) для ведення особистого селянського господарства по вул. Т. Шевченка у смт Ворохта, Санковичу Олександрю Дмитровичу, жителю ..... та передати земельну ділянку в приватну власність.</p>			
	<p>1.12. земельної ділянки з земель комунальної власності площею 0,1974 га (кадастровий номер: 2611091201:13:011:0149) для будівництва та обслуговування житлового будинку господарських будівель та споруд по вул. М. Грушевського у с. Татарів, Жилияку Михайлу Івановичу, жителю ..... та передати земельну ділянку в приватну власність.</p>			













	<p>1.13. земельної ділянки з земель комунальної власності площею 0,0439 га (кадастровий номер: 2611091201:13:011:0152) для будівництва та обслуговування житлового будинку господарських будівель та споруд по вул. І. Франка у с. Татарів, Тимофій Ірині Михайлівні, жителю .....та передати земельну ділянку в приватну власність.</p>			
	<p>1.14. земельної ділянки з земель комунальної власності площею 0,0750 га (кадастровий номер: 2611091201:13:004:0071) для будівництва та обслуговування житлового будинку господарських будівель та споруд по вул. Т. Шевченка у с. Татарів, Павлюку Івану Михайловичу, жителю ..... та передати земельну ділянку в приватну власність.</p>			
	<p>1.15. земельної ділянки з земель комунальної власності площею 0,1500 га (кадастровий номер: 2611040300:21:004:0114) для будівництва та обслуговування житлового будинку господарських будівель та споруд по вул. Г. Хоткевича у смт Ворохта, Павуку Федору Дмитровичу, жителю ..... та передати земельну ділянку в приватну власність.</p>			
	<p>1.16. земельної ділянки з земель комунальної власності площею 0,1204 га (кадастровий номер: 2611040300:21:004:0113) для ведення особистого селянського господарства по вул. Г. Хоткевича у смт Ворохта, Павуку Федору Дмитровичу, жителю ..... та передати земельну ділянку в приватну власність.</p>			
	<p>1.17. земельної ділянки з земель комунальної власності площею 0,0772 га (кадастровий номер: 2611091201:13:010:0053) для ведення особистого селянського господарства по вул. І. Франка у с. Татарів, Стефурак Надії Ярославівні, жительці ..... та передати земельну ділянку в приватну власність.</p>			
	<p>1.18. земельної ділянки з земель комунальної власності площею 0,3515 га (кадастровий номер: 2611091201:13:010:0052) для ведення особистого селянського господарства по вул. І. Франка у с. Татарів, Стефураку Андрію Романовичу, жительці ..... та передати земельну ділянку в приватну власність.</p>			
	<p>1.19. земельної ділянки з земель комунальної власності площею 0,0423 га (кадастровий номер: 2611040300:13:001:0004) для ведення особистого селянського господарства по вул. Грицулівка у смт Ворохта, Крицкалюк Ганні Миколаївні, жительці ..... та передати земельну ділянку в приватну власність.</p>			
	<p>1.20. земельної ділянки з земель комунальної власності площею 1,4228 га кадастровий номер: 2611040300:21:007:0299 для ведення особистого</p>			












**БЮЛЕТЕНЬ ПОІМЕННОГО ГОЛОСУВАННЯ**








Ворохтянська селищна рада восьмого скликання

Вісімнадцята сесія селищної ради (10.02.2022 р.)









Результати персонального голосування









№	Назва проекту рішення	За	Проти	Утримався
X	Затвердження порядку денного			
1	Про затвердження звіту про виконання бюджету Ворохтянської селищної ради за 2021 рік			
2	Про зміни до бюджету Ворохтянської селищної ради на 2022 рік			
3	Про скасування державної реєстрації Статутів територіальних громад та затвердження Статуту Ворохтянської селищної територіальної громади Надвірнянського району Івано-Франківської області			
4	Про здійснення повноважень суб'єкта державної реєстрації у сфері державної реєстрації речових прав на нерухоме майно, юридичних осіб, фізичних осіб-підприємців та громадських формувань			
5	Про доповнення до положення про Центр надання адміністративних послуг Ворохтянської селищної ради затвердженого рішенням від 15.04.2021 року №81 - 7/2021			
6	Про внесення змін в перелік адміністративних послуг, що надаються через Центр надання адміністративних послуг Ворохтянської селищної ради затверджений рішенням Ворохтянської селищної ради № 105-8/2021 від 28.05.2021 р та затвердження інформаційних і технологічних карток			
7	Про затвердження Стратегії розвитку Ворохтянської територіальної громади до 2027 року			
8.	Про затвердження Положення про сектор цивільного захисту та мобілізаційної роботи Ворохтянської селищної ради			
9.	Про затвердження Програми підтримки діяльності Надвірнянського районного сектору філії Державної установи «Центр пробації» в Івано-Франківській області з метою покращення профілактики рецидивної злочинності та правопорушень на період 2022-2025 роки			


10.	Про намір передати в оренду нерухоме майно, що належить до комунальної власності Ворохтянської селищної ради			
11	Про затвердження Програми з підтримки Комунальної організації (установа, заклад) Івано-Франківської обласної комплексної дитячо-юнацької школи із зимових видів спорту на 2022- 2024 роки			
12	Про затвердження розпоряджень селищного голови.			
13	Про придбання у власність (шляхом викупу) земельної ділянки несільськогосподарського призначення			
14	Про розгляд клопотання з питань дотримання вимог земельного законодавства			
15	Про детальне планування територій			
п.1	Дати дозвіл Матійчуку Івану Миколайовичу, жителю ....., на розроблення детального плану території на земельну ділянку приватної власності площею 0,2000 га кадастровий номер: 2611040300:21:005:0061 для будівництва та обслуговування житлового будинку, господарських будівель та споруд по вул. Т. Шевченка у смт Ворохта.			
п.2	Дати дозвіл Могилевичу Любомиру Васильовичу, жителю ....., на розроблення детального плану території на земельну ділянку приватної власності площею 0,0584 га для будівництва та обслуговування будівель торгівлі по вул. Д. Галицького у смт Ворохта.			
	<b>3. Затвердити детальний план території:</b>			
	3.1. земельної ділянки площею 0,1708 га для будівництва та обслуговування житлового будинку, господарських будівель і споруд (присадибна ділянка) по вул. Войтул у смт Ворохта, за рахунок земель, що знаходяться у приватній власності Ілітчука Володимира Івановича,			
	3.2. земельної ділянки площею 0,1000 га для будівництва та обслуговування житлового будинку, господарських будівель і споруд (присадибна ділянка)			

	по вул. Т. Шевченка у смт Ворохта, за рахунок земель, що знаходяться у приватній власності, Фальчука Ореста Олеговича, та Павлюк Юлії Іванівни			
	3.3. земельної ділянки площею 0,1500 га для будівництва та обслуговування житлового будинку, господарських будівель і споруд (присадибна ділянка) по вул. Грицулівка у смт Ворохта, за рахунок земель комунальної власності, Варежкіній Галині Михайлівні, жительці			
16	Про розгляд земельних питань			
	<b>1. Затвердити проект землеустрою щодо відведення:</b>			
	1.1. земельної ділянки з земель комунальної власності площею 0,1260 га (кадастровий номер: 2611040300:19:005:0112) для ведення особистого селянського господарства по вул. Т. Шевченка у смт Ворохта, Щерб'юк Світлані Володимирівні, жительці ..... та передати земельну ділянку в приватну власність.			
	1.2. земельної ділянки з земель комунальної власності площею 0,1500 га (кадастровий номер: 2611040300:20:001:0389) для будівництва та обслуговування житлового будинку господарських, будівель та споруд по вул. Лесі Українки у смт Ворохта, Гридчук Ганні Василівні, жительці ..... та передати земельну ділянку в приватну власність.			
	1.3. земельної ділянки з земель комунальної власності площею 0,1500 га (кадастровий номер: 2611040300:21:008:0542) для будівництва та обслуговування житлового будинку господарських будівель та споруд по вул. Д. Галицького у смт Ворохта, Кіщак Ліліані Юрїївні, жительці ..... та передати земельну ділянку в приватну власність.			
	1.4. земельної ділянки з земель комунальної власності площею 0,0971 га (кадастровий номер: 2611040300:21:008:0606) для ведення особистого селянського господарства по вул. Д. Галицького у смт Ворохта, Кіщак Ліліані Юрїївні, жительці ..... та передати земельну ділянку в приватну власність.			
	1.5. земельної ділянки з земель комунальної власності площею 0,9050 га (кадастровий номер: 2611040300:21:007:0301) для ведення особистого селянського господарства по вул. І. Франка у смт			



	<p>Ворохта, Лазорко Галині Василівні, жительці ..... та передати земельну ділянку в приватну власність.</p>			
	<p>1.6. земельної ділянки з земель комунальної власності площею 0,1148 га (кадастровий номер: 2611040300:21:003:0140) для будівництва та обслуговування житлового будинку господарських будівель та споруд по вул. Височана у смт Ворохта, Негрич Мар'яні Іванівні, жительці ..... та передати земельну ділянку в приватну власність.</p>			
	<p>1.7. земельної ділянки з земель комунальної власності площею 0,0542 га (кадастровий номер: 2611040300:21:008:0611) для будівництва та обслуговування житлового будинку господарських будівель та споруд по вул. Д. Галицького у смт Ворохта, Кермошук Марії Федорівні, жительці ..... та передати земельну ділянку в приватну власність.</p>			
	<p>1.8. земельної ділянки з земель комунальної власності площею 0,7141 га (кадастровий номер: 2611040300:21:007:0304) для ведення особистого селянського господарства по вул. І. Франка у смт Ворохта, Бойку Юрію Петровичу, жителю ..... та передати земельну ділянку в приватну власність.</p>			
	<p>1.9. земельної ділянки з земель комунальної власності площею 0,6543 га (кадастровий номер: 2611040300:21:007:0303) для ведення особистого селянського господарства по вул. І. Франка у смт Ворохта, Бойку Юрію Петровичу, жителю ..... та передати земельну ділянку в приватну власність.</p>			
	<p>1.10. земельної ділянки з земель комунальної власності площею 0,3021 га (кадастровий номер: 2611040300:19:004:0174) для ведення особистого селянського господарства по вул. Т. Шевченка у смт Ворохта, Санковичу Олександрю Дмитровичу, жителю ..... та передати земельну ділянку в приватну власність.</p>			
	<p>1.11. земельної ділянки з земель комунальної власності площею 0,2026 га (кадастровий номер: 2611040300:19:004:0173) для ведення особистого селянського господарства по вул. Т. Шевченка у смт Ворохта, Санковичу Олександрю Дмитровичу, жителю ..... та передати земельну ділянку в приватну власність.</p>			
	<p>1.12. земельної ділянки з земель комунальної власності площею 0,1974 га (кадастровий номер: 2611091201:13:011:0149) для будівництва та обслуговування житлового будинку господарських будівель та споруд по вул. М. Грушевського у с. Татарів, Жилияку Михайлу Івановичу, жителю ..... та передати земельну ділянку в приватну власність.</p>			

<p>1.13. земельної ділянки з земель комунальної власності площею 0,0439 га (кадастровий номер: 2611091201:13:011:0152) для будівництва та обслуговування житлового будинку господарських будівель та споруд по вул. І. Франка у с. Татарів, Тимофій Ірині Михайлівні, жителю .....та передати земельну ділянку в приватну власність.</p>			
<p>1.14. земельної ділянки з земель комунальної власності площею 0,0750 га (кадастровий номер: 2611091201:13:004:0071) для будівництва та обслуговування житлового будинку господарських будівель та споруд по вул. Т. Шевченка у с. Татарів, Павлюку Івану Михайловичу, жителю ..... та передати земельну ділянку в приватну власність.</p>			
<p>1.15. земельної ділянки з земель комунальної власності площею 0,1500 га (кадастровий номер: 2611040300:21:004:0114) для будівництва та обслуговування житлового будинку господарських будівель та споруд по вул. Г. Хоткевича у смт Ворохта, Павуку Федору Дмитровичу, жителю ..... та передати земельну ділянку в приватну власність.</p>			
<p>1.16. земельної ділянки з земель комунальної власності площею 0,1204 га (кадастровий номер: 2611040300:21:004:0113) для ведення особистого селянського господарства по вул. Г. Хоткевича у смт Ворохта, Павуку Федору Дмитровичу, жителю ..... та передати земельну ділянку в приватну власність.</p>			
<p>1.17. земельної ділянки з земель комунальної власності площею 0,0772 га (кадастровий номер: 2611091201:13:010:0053) для ведення особистого селянського господарства по вул. І. Франка у с. Татарів, Стефурак Надії Ярославівні, жительці ..... та передати земельну ділянку в приватну власність.</p>			
<p>1.18. земельної ділянки з земель комунальної власності площею 0,3515 га (кадастровий номер: 2611091201:13:010:0052) для ведення особистого селянського господарства по вул. І. Франка у с. Татарів, Стефураку Андрію Романовичу, жительці ..... та передати земельну ділянку в приватну власність.</p>			
<p>1.19. земельної ділянки з земель комунальної власності площею 0,0423 га (кадастровий номер: 2611040300:13:001:0004) для ведення особистого селянського господарства по вул. Грицулівка у смт Ворохта, Крицкалюк Ганні Миколаївні, жительці ..... та передати земельну ділянку в приватну власність.</p>			
<p>1.20. земельної ділянки з земель комунальної власності площею 1,4228 га кадастровий номер: 2611040300:21:007:0299 для ведення особистого</p>			

	селянського господарства по вул. Миру у смт Ворохта, Петрашуку Юрію Івановичу, жителю ..... та передати земельну ділянку в приватну власність.			
	<b>2. Затвердити проект землеустрою щодо зміни цільового призначення:</b>			
	2.1. земельної ділянки площею 0,1708 га (кадастровий номер: 2611040300:20:004:0275) із земель для ведення особистого селянського господарства, в землі житлової та громадської забудови для будівництва та обслуговування житлового будинку господарських будівель та споруд по вул. Войтул у смт Ворохта, Литчуку Володимиру Івановичу, жителю .....			
	2.2. земельної ділянки площею 0,4034 га (кадастровий номер: 2611091201:13:010:0023) із земель для ведення особистого селянського господарства, в землі житлової та громадської забудови для будівництва та обслуговування житлового будинку господарських будівель та споруд по вул. І. Франка у с. Татарів, Ляховій Василю Василю, жителям .....			
	2.3. земельної ділянки площею 0,2000 га (кадастровий номер: 2611091201:13:010:0015) із земель для ведення особистого селянського господарства, в землі житлової та громадської забудови для будівництва та обслуговування житлового будинку господарських будівель та споруд по вул. І. Франка у с. Татарів Ляхову Миколі Дмитровичу, жителю .....			
	2.4. земельної ділянки площею 0,0146 га (кадастровий номер: 2611091201:13:003:0125) із земель для будівництва та обслуговування житлового будинку господарських будівель та споруд у землі для будівництва та обслуговування будівель торгівлі по вул. О. Довбуша у с. Татарів Якубі Миколі Володимировичу, жителю .....			
	2.5. земельної ділянки площею 0,1000 га (кадастровий номер: 2611040300:19:004:0172) із земель для ведення особистого селянського господарства, в землі житлової та громадської забудови для будівництва та обслуговування житлового будинку господарських будівель та споруд по вул. Т. Шевченка у смт Ворохта Фальчуку Оресту Олеговичу, жителю ..... та Павлюк Юлії Іванівні, жителям .....			
	<b>3. Затвердити технічну документацію із землеустрою</b>			

<p><b>щодо встановлення меж земельної ділянки в натур (на місцевості):</b></p>			
<p>3.1. земельної ділянки площею 0,0160 га кадастровий номер: 2611040300:20:003:0115 для будівництва та обслуговування житлового будинку господарських будівель та споруд по вул. Войтул у смт Ворохта, Олійнику Володимир Петрович, жителю ..... та передати її у власність.</p>			
<p>3.2. земельної ділянки площею 0,0269 га кадастровий номер: 2611040300:20:004:0289 для будівництва та обслуговування житлового будинку господарських будівель та споруд по вул. Войтул у смт Ворохта, Олійнику Володимир Петрович, жителю ..... та передати її у власність.</p>			
<p>3.3. земельної ділянки площею 0,0100 га кадастровий номер: 2611040300:20:003:0116 для будівництва та обслуговування житлового будинку господарських будівель та споруд по вул. Войтул у смт Ворохта, Олійнику Володимир Петрович, жителю ..... та передати її у власність.</p>			
<p>3.4. земельної ділянки площею 0,1500 га кадастровий номер: 2611040300:21:007:0290 для будівництва та обслуговування житлового будинку господарських будівель та споруд по вул. Миру у смт Ворохта, Петрашуку Юрію Івановичу, жителю ..... та передати її у власність.</p>			
<p>3.5. земельної ділянки площею 0,0713 га кадастровий номер: 2611091201:13:008:0012 для будівництва та обслуговування житлового будинку господарських будівель та споруд по вул. Незалежності у с. Татарів, Голубевій Ользі Василівні, жительці .....</p>			
<p>3.6. земельної ділянки площею 0,0700 га для будівництва та обслуговування житлового будинку господарських будівель та споруд по вул. Незалежності у с. Татарів, Заревич Вікторія Мирославівні, жительці .....</p>			
<p>3.7. земельної ділянки площею 0,2225 га для ведення особистого селянського господарства по вул. І. Франка у с. Татарів, Заревич Вікторія Мирославівні, жительці .....</p>			
<p>3.8. земельної ділянки площею 0,0875 га для ведення особистого селянського господарства по вул. І. Франка у с. Татарів, Заревич Вікторія Мирославівні, жительці .....</p>			
<p>3.9. земельної ділянки площею 0,2500 га для будівництва та обслуговування житлового будинку господарських будівель та споруд по вул. І. Франка у с. Татарів, Дзем'юку Мирославу Онуфрійовичу, жителю .....</p>			



.....			
3.10. земельної ділянки площею 0,2335 га для ведення особистого селянського господарства по вул. І. Франка у с. Татарів, Дзем'юку Мирославу Онуфрійовичу, жителю .....			
3.11. земельної ділянки площею 0,0,0561 га для ведення особистого селянського господарства по вул. І. Франка у с. Татарів, Дзем'юку Мирославу Онуфрійовичу, жителю .....			
3.12. земельної ділянки площею 0,2850 га для ведення особистого селянського господарства по вул. І. Франка у с. Татарів, Дзем'юку Мирославу Онуфрійовичу, жителю .....			
3.13. земельної ділянки площею 0,1834 га кадастровий номер: 2611040300:20:001:0220 для ведення особистого селянського господарства по вул. Лесі Українки у смт Ворохта, Ігнат'єву Василю Григоровичу, жителю .....			
3.14. земельної ділянки площею 0,2300 га для ведення особистого селянського господарства по вул. Грицулівка у смт Ворохта, Мельник Оксані Миколаївні, жительці .....			
3.15. земельної ділянки площею 0,1060 га для ведення особистого селянського господарства по вул. Грицулівка у смт Ворохта, Мельник Оксані Миколаївні, жительці .....			
3.16. земельної ділянки площею 0,0392 га для ведення особистого селянського господарства по вул. Грицулівка у смт Ворохта, Мельник Оксані Миколаївні, жительці .....			
3.17. земельної ділянки площею 0,1500 га кадастровий номер: 2611040300:21:004:0115 для будівництва та обслуговування житлового будинку господарських будівель та споруд по вул. Г. Хоткевича у смт Ворохта, Корищуку Михайлу Миколайовичу, жителю .....та передати її у власність.			
3.18. земельної ділянки площею 0,1100 га для будівництва та обслуговування житлового будинку господарських будівель та споруд по вул. О. Довбуша у смт Ворохта, Сиглянику Йосипу Йосиповичу, жителю .....			
3.19. земельної ділянки площею 0,4100 га для ведення особистого селянського господарства по вул. М. Грушевського у с. Татарів, Сиглянику Йосипу Йосиповичу, жителю .....			
3.20. земельної ділянки площею 0,1200 га кадастровий номер: 2611091201:13:011:0021 для ведення особистого			

	<p>..... Проект відведення даної земельної ділянки подати на затвердження селищної ради.</p>			
	<p>4.6. земельної ділянки з земель комунальної власності площею 0,1450 га для ведення особистого селянського господарства по вул. Г. Хоткевича у смт Ворохта, Коришук Михайлу Миколайовичу жителю ..... Проект відведення даної земельної ділянки подати на затвердження селищної ради.</p>			
	<p>4.7. земельної ділянки з земель комунальної власності площею 0,1431 га для ведення особистого селянського господарства по вул. Г. Хоткевича у смт Ворохта, Коришук Михайлу Миколайовичу жителю ..... Проект відведення даної земельної ділянки подати на затвердження селищної ради.</p>			
	<p>4.8. земельної ділянки з земель комунальної власності площею 0,1324 га для ведення особистого селянського господарства по вул. Г. Хоткевича у смт Ворохта, Коришук Михайлу Миколайовичу жителю ..... Проект відведення даної земельної ділянки подати на затвердження селищної ради.</p>			
	<p>4.9. земельної ділянки з земель комунальної власності площею 0,3053 га для ведення особистого селянського господарства по вул. Пігівська у с. Татарів, Павлюк Тетяні Романівні, жительці ..... Проект відведення даної земельної ділянки подати на затвердження селищної ради.</p>			
	<p>4.10. земельної ділянки з земель комунальної власності площею 0,4541 га для ведення особистого селянського господарства по вул. М. Грушевського у смт Ворохта, Тимофій Лесі Богданівні, жительці ..... Проект відведення даної земельної ділянки подати на затвердження селищної ради.</p>			
	<p>4.11. земельної ділянки з земель комунальної власності площею 0,4783 га для ведення особистого селянського господарства по вул. М. Грушевського у смт Ворохта, Стефаніву Степану Богдановичу, жителю ..... Проект відведення даної земельної ділянки подати на затвердження селищної ради.</p>			
	<p>4.12. земельної ділянки з земель комунальної власності площею 0,1500 га для будівництва та обслуговування житлового будинку господарських будівель та споруд по вул. М. Грушевського у смт Ворохта, Стефаніву Богдану Васильовичу, жителю ..... Проект відведення даної земельної ділянки подати на затвердження селищної ради.</p>			
	<p>4.13. земельної ділянки з земель комунальної власності площею 0,2200 га для ведення особистого селянського господарства по вул. М. Грушевського у смт Ворохта, Стефаніву Богдану Васильовичу, жителю ..... Проект відведення даної земельної ділянки подати на</p>			

	селянського господарства по вул. І. Франка у с. Татарів, Модуляку Миколі Яковичу, жителю .....			
	3.21. земельної ділянки площею 0,1021 га для будівництва та обслуговування житлового будинку господарських будівель та споруд по вул. Незалежності у с. Татарів, Дземюку Михайлу Васильовичу, жителю .....			
	3.22. земельної ділянки площею 0,1500 га для будівництва та обслуговування житлового будинку, господарських будівель та споруд по вул. Миру у смт Ворохта, Шийці Альоні Михайлівні, жительці .....			
	<b>4. Дати дозвіл на виготовлення проекту землеустрою щодо відведення:</b>			
	4.1. земельної ділянки з земель комунальної власності площею 0,2615 га для ведення особистого селянського господарства по вул. О. Довбуша у смт Ворохта, Палійчуку Івану Петровичу, жителю ..... Проект відведення даної земельної ділянки подати на затвердження селищної ради.			
	4.2. земельної ділянки з земель комунальної власності площею 0,2500 га для будівництва та обслуговування житлового будинку господарських будівель та споруд по вул. Т. Шевченка у с. Татарів, Марковецькому Миколі Богдановичу, жителю ..... Проект відведення даної земельної ділянки подати на затвердження селищної ради.			
	4.3. земельної ділянки з земель комунальної власності площею 0,0845 га для ведення особистого селянського господарства по вул. І. Франка у смт Ворохта, Тороус Марії Миколаївні, жительці ..... Проект відведення даної земельної ділянки подати на затвердження селищної ради.			
	4.4. земельної ділянки з земель комунальної власності площею 0,8310 га для ведення особистого селянського господарства по вул. І. Франка у смт Ворохта, Тороус Марії Миколаївні, жительці ..... Проект відведення даної земельної ділянки подати на затвердження селищної ради.			
	4.5. земельної ділянки з земель комунальної власності площею 0,1226 га для ведення особистого селянського господарства по вул. Г. Хоткевича у смт Ворохта, Коришук Михайлу Миколайовичу жителю			

	затвердження селищної ради.		
	4.14. земельної ділянки з земель комунальної власності площею 0,1194 га для будівництва та обслуговування житлового будинку господарських будівель та споруд по вул. Лесі Українки у смт Ворохта, Бербеничуку Михайлу Юрійовичу, жителю ..... Проект відведення даної земельної ділянки подати на затвердження селищної ради.		
	4.15. земельної ділянки з земель комунальної власності площею 0,1197 га для ведення особистого селянського господарства по вул. Гірська у с. Татарів, Вербіцькому Ростиславу Васильовичу, жителю ..... Проект відведення даної земельної ділянки подати на затвердження селищної ради.		
	4.16. земельної ділянки з земель комунальної власності площею 0,0957 га. для обслуговування будівлі Івано-Франківського обласного державного центру туризму і краєзнавства учнівської молоді по вул. Д.Галицького, в смт Ворохта Івано-Франківському обласному державному центру туризму і краєзнавства учнівської молоді Івано-Франківська обл., м. Івано-Франківськ вул. Нечуя-Левицького, 19. Проект відведення даної земельної ділянки подати на затвердження селищної ради.		
	<b>5. Затвердити акт встановлення межі :</b>		
	5.1. від літери «В» до літери «А» Мотруку Мар'яну Юрійовичу, жителю ....., складений 29.11.2021р. депутатом селищної ради Стефураком Р. М., на земельну ділянку площею 0,0283 га для сінокошіння по вул. о. М. Косила у с. Татарів.		
	5.2. від літери «Є» до літери «Ж» Крицкалюк Ганні Миколаївні, жительці ....., складений постійною депутатською комісією з розгляду земельних питань, містобудування і екології від 31.01.2022 року, на земельну ділянку площею 0,1500 га для будівництва та обслуговування житлового будинку господарських будівель та споруд по вул. Грицулівка у смт Ворохта.		
	5.3. від літери «А» до літери «Б» Модуляку Миколі Яковичу, жителю ....., складений 25.01.2022р. депутатом селищної ради Косило Г.О., на земельну ділянку площею 0,1200 га для ведення особистого селянського господарства по вул. І. Франка у с. Татарів.		
	5.4. від літери «В» до літери «Г» Дземюку Михайлу Васильовичу, жителю ....., складений 25.01.2022р. депутатом селищної ради Косило Г.О., на		



	земельну ділянку площею 0,1021 га для будівництва та обслуговування житлового будинку, господарських будівель та споруд по вул. Незалежності у с. Татарів.			
	5.5. від літери «А» до літери «Б» та від літери «В» до літери «Г» , Шийці Альоні Михайлівні, жительці ....., складений постійною депутатською комісією з розгляду земельних питань, містобудування і екології від 31.01.2022 року, на земельну ділянку площею 0,1500 га (кадастровий номер: 2611040300:20:002:0004) для будівництва та обслуговування житлового будинку господарських будівель та споруд по вул. Миру у смт Ворохта.			
	<b>6. Відмовити:</b>			
	6.1. Бовкун Оксані Володимирівні, жительці ....., у наданні дозволу на розробку проекту землеустрою щодо відведення земельної ділянки, для подальшої безоплатної передачі її у власність, орієнтовною площею 1,2000 га розташованої у смт Ворохта, Надвірнянського району, Івано-Франківської обл., для ведення особистого селянського господарства, відповідно до п. 7 ст. 118 Земельного кодексу України (місце розташування земельної ділянки не відповідає вимогам нормативно-правових актів, Генерального плану смт Ворохта).			
	6.2. Бовкун Оксані Володимирівні, жительці ....., у наданні дозволу на розробку проекту землеустрою щодо відведення земельної ділянки, для подальшої безоплатної передачі її у власність, орієнтовною площею 0,1500 га розташованої у смт Ворохта, Надвірнянського району, Івано-Франківської обл., для будівництва та обслуговування житлового будинку господарських будівель та споруд, відповідно до п. 7 ст. 118 Земельного кодексу України (місце розташування земельної ділянки не відповідає вимогам нормативно-правових актів, Генерального плану смт Ворохта).			
	6.3. Бовкун Оксані Володимирівні, жительці ....., у наданні дозволу на розробку проекту землеустрою щодо відведення земельної ділянки, для подальшої безоплатної передачі її у власність, орієнтовною площею 1,6000 га розташованої у смт Ворохта, Надвірнянського району, Івано-Франківської обл., для ведення особистого селянського господарства, відповідно до п. 7 ст. 118 Земельного кодексу України (місце розташування земельної ділянки не відповідає вимогам нормативно-правових актів, Генерального плану смт Ворохта).			
	6.4. Абрам'як Вікторії Іванівні, жительці			

	<p>..... у затвердженні проекту землеустрою щодо відведення земельної ділянки площею 0,0087 га (кадастровий номер: 2611040300:21:008:0617) для ведення особистого селянського господарства у смт Ворохта по вул. Заводська, у зв'язку із виникненням спірного питання по даній земельній ділянці та пропозицією постійної депутатської комісії з розгляду земельних питань, містобудування і екології.</p>			
	<p>6.5. Остап'юку Андрію Васильовичу, жителю .....у наданні дозволу на розробку проекту землеустрою щодо відведення земельної ділянки площею 0,0730 га для будівництва та обслуговування житлового будинку, господарських будівель та споруд у смт Ворохта, по вул. Руднева, у зв'язку із відсутністю погодженням меж земельної ділянки із суміжним землекористувачем АТ «Укрзалізниця».</p>			
	<p>6.6. Гайдаю Юрію Миколайовичу, жителю ..... у наданні дозволу на розроблення проекту землеустрою щодо відведення земельної ділянки з правом передачі у власність орієнтовною площею 3,0000 га для рибогосподарських потреб у с. Татарів на території Ворохтянської селищної ради, Надвірнянського району, Івано-Франківської області, керуючись ст.ст. 12, 59, п. «д» частини 4 ст. 84, 122, п.1. ст. 155 Земельного кодексу України, ст. 12, 14, Закону України «Про аквакультуру», ст. 51 Водного кодексу України (заявником не надано відомостей про наявність паспорта водного об'єкту), ст. 26 Закону України «Про місцеве самоврядування в Україні» та враховуючи пропозиції постійної депутатської комісії з розгляду земельних питань, містобудування і екології.</p>			
	<p>6.7. Тихоновій Тетяні Олександрівні, жительці .....у наданні дозволу на розроблення документації із землеустрою для одержання безоплатно у власність земельної ділянки орієнтовною площею 2,0000 га розташованої в с. Татарів, Ворохтянської територіальної громади, відповідно до п. 7 ст. 118 Земельного кодексу України (місце розташування земельної ділянки не відповідає вимогам нормативно-правових актів, а саме частина земельної ділянки знаходиться в користуванні громадян).</p>			
	<p>6.8. Садію Олегу Івановичу, жителю ..... у наданні дозволу на розроблення документації із землеустрою для одержання безоплатно у власність земельної ділянки, орієнтовною площею 0,1500 га для ведення садівництва розташованої в смт Ворохта, вулиця Грицулівка, відповідно до п. 7 ст. 118 Земельного кодексу України (місце розташування земельної ділянки не відповідає вимогам нормативно-правових актів, Генерального</p>			

	плану смт Ворохта).			
6.9.	Максіміну Сергію Сергійовичу, жителю ..... у наданні дозволу на виготовлення проекту землеустрою щодо відведення земельної ділянки для індивідуального дачного будівництва орієнтовною площею 0,1000 га у межах села Татарів, Ворохтянської селищної ради, Надвірнянського району, Івано-Франківської області, у зв'язку з тим, що відповідно до Генерального плану забудови с. Татарів відсутня територія дачного будівництва.			
6.10.	Крулю Андрію Петровичу, жителю ..... у задоволенні заяви про виділення земельної ділянки, як учасника АТО, у зв'язку з відсутністю на даний час вільних земель запасу на території Ворохтянської селищної ради та недотриманням вимог ст. 118 Земельного кодексу України.			
6.11.	Волошинюку Івану Івановичу, жителю ....., у продовженні терміну дії договору оренди на земельну ділянку площею 1,6343 га для сінокосіння і випасання худоби у смт Ворохта, по вул. Говерлянська (урочище Буков'ян), терміном на 49 років, у зв'язку із закінченням терміну дії Договору оренди земельної ділянки та за пропозицією комісії з розгляду земельних питань, містобудування і екології, враховуючи ст. 31, 33 ЗУ «Про оренду землі»			
6.12.	АТ «Укртелеком», юридична адреса: м. Івано-Франківськ, вул. Ак. Сахарова, 32 у продовженні терміну дії договорів оренди на земельну ділянку площею 0,0166 га по вул. Незалежності у с. Татарів та на земельну ділянку площею 0,0933 га по вул. Д. Галицького у смт Ворохта в зв'язку із невиконанням умов рішення Ворохтянської селищної ради від 11.02.2021 за № 72-5/2021 (не проведенням інвентаризації земель та не усунення накладки земель).			
6.13.	Луціву Степану Михайловичу, жителю ..... у виділенні земельної ділянки та надання дозволу на влаштування на ній заїзду шириною 3 м по земельній ділянці Піцури М. В. до земельної ділянки площею 0,2480 га (кадастровий номер: 2611040300:19:004:0132), в зв'язку із відсутністю погодження користувача земельної ділянки (Піцури М. В.) на влаштування під'їздної дороги по його земельній ділянці.			
7.	Затвердити Ворохтянській селищній раді, Надвірнянського району, Івано-Франківської обл.,			

	<p>юридична адреса: смт Ворохта, вул. Д.Галицького, 41          проект землеустрою щодо відведення земельної ділянки          комунальної власності цільове призначення якої          змінюється із земель оздоровчого призначення (для          будівництва та обслуговування санаторно-оздоровчих          закладів) в землі житлової та громадської забудови (для          будівництва та обслуговування житлового будинку          господарських будівель та споруд (присадибна ділянка)          площею 0,3298 га (кадастровий номер:          2611091201:14:001:0034) по вул. Курортна у с Татарів.</p>			
	<p>8. Дати дозвіл на розроблення проекту землеустрою          щодо відведення земельної ділянки в постійне          користування орієнтовною площею 36,5900 га, цільове          призначення – для розміщення та експлуатації будівель і          споруд залізничного транспорту (код КВЦПЗ – 12.01), в          межах смт Ворохта Ворохтянської селищної ради,          Надвірнянського району Івано-Франківської області, АТ          «Укрзалізниця», юридична адреса: м. Київ, вул. Єжи          Гедройця, 5.</p>			
	<p>9. Дати дозвіл Ворохтянській селищній раді на          виготовлення технічної документації із землеустрою          щодо встановлення меж земельної ділянки в натурі (на          місцевості) земельної ділянки орієнтовною площею          0,0250 га по вул. М. Грушевського в с. Татарів, цільове          призначення – землі загального користування для          облаштування під'їздної дороги комунальної власності          (код КВЦПЗ – 18.00).</p>			
	<p>10. Продовжити термін дії договору особистого          строкового сервітуту на земельну ділянку площею          0,0026 га по вул. Говерляньська в смт Ворохта, Тисячній          Оксані Дмитрівні, жительці ....., терміном на          _____ рік.</p>			
	<p>11. Дати дозвіл на проведення інвентаризації земель          населених пунктів с. Татарів та смт Ворохта,          Ворохтянської селищної ради., Надвірнянського району,          Івано-Франківської області.</p>			























**БЮЛЕТЕНЬ ПОІМЕННОГО ГОЛОСУВАННЯ**








Ворохтянська селищна рада восьмого скликання

Вісімнадцята сесія селищної ради (10.02.2022 р.)









Результати персонального голосування








№	Назва проекту рішення	За	Проти	Утримався
X	Затвердження порядку денного		—	—
1	Про затвердження звіту про виконання бюджету Ворохтянської селищної ради за 2021 рік		—	—
2	Про зміни до бюджету Ворохтянської селищної ради на 2022 рік		—	—
3	Про скасування державної реєстрації Статутів територіальних громад та затвердження Статуту Ворохтянської селищної територіальної громади Надвірнянського району Івано-Франківської області		—	—
4	Про здійснення повноважень суб'єкта державної реєстрації у сфері державної реєстрації речових прав на нерухоме майно, юридичних осіб, фізичних осіб-підприємців та громадських формувань		—	—
5	Про доповнення до положення про Центр надання адміністративних послуг Ворохтянської селищної ради затвердженого рішенням від 15.04.2021 року №81 - 7/2021		—	—
6	Про внесення змін в перелік адміністративних послуг, що надаються через Центр надання адміністративних послуг Ворохтянської селищної ради затверджений рішенням Ворохтянської селищної ради № 105-8/2021 від 28.05.2021 р та затвердження інформаційних і технологічних карток		—	—
7	Про затвердження Стратегії розвитку Ворохтянської територіальної громади до 2027 року		—	—
8.	Про затвердження Положення про сектор цивільного захисту та мобілізаційної роботи Ворохтянської селищної ради		—	—
9.	Про затвердження Програми підтримки діяльності Надвірнянського районного сектору філії Державної установи «Центр пробації» в Івано-Франківській області з метою покращення профілактики рецидивної злочинності та правопорушень на період 2022-2025 роки		—	—

10.	Про намір передати в оренду нерухоме майно, що належить до комунальної власності Ворохтянської селищної ради		—	—
11	Про затвердження Програми з підтримки Комунальної організації (установа, заклад) Івано-Франківської обласної комплексної дитячо-юнацької школи із зимових видів спорту на 2022- 2024 роки		—	—
12	Про затвердження розпоряджень селищного голови.		—	—
13	Про придбання у власність (шляхом викупу) земельної ділянки несільськогосподарського призначення		—	—
14	Про розгляд клопотання з питань дотримання вимог земельного законодавства		—	—
15	Про детальне планування територій		—	—
п.1	Дати дозвіл Матійчуку Івану Миколайовичу, жителю ....., на розроблення детального плану території на земельну ділянку приватної власності площею 0,2000 га кадастровий номер: 2611040300:21:005:0061 для будівництва та обслуговування житлового будинку, господарських будівель та споруд по вул. Т. Шевченка у смт Ворохта.	—	—	—
п.2	Дати дозвіл Могилевичу Любомиру Васильовичу, жителю ....., на розроблення детального плану території на земельну ділянку приватної власності площею 0,0584 га для будівництва та обслуговування будівель торгівлі по вул. Д. Галицького у смт Ворохта.		—	—
<b>3. Затвердити детальний план території:</b>				
	3.1. земельної ділянки площею 0,1708 га для будівництва та обслуговування житлового будинку, господарських будівель і споруд (присадибна ділянка) по вул. Войтул у смт Ворохта, за рахунок земель, що знаходяться у приватній власності Ілтичука Володимира Івановича,		—	—
	3.2. земельної ділянки площею 0,1000 га для будівництва та обслуговування житлового будинку, господарських будівель і споруд (присадибна ділянка)			

	по вул. Т. Шевченка у смт Ворохта, за рахунок земель, що знаходяться у приватній власності, Фальчука Ореста Олеговича, та Павлюк Юлії Іванівни		—	—
	3.3. земельної ділянки площею 0,1500 га для будівництва та обслуговування житлового будинку, господарських будівель і споруд (присадибна ділянка) по вул. Грицулівка у смт Ворохта, за рахунок земель комунальної власності, Варежкіній Галині Михайлівні, жительці		—	—
16	Про розгляд земельних питань		—	—
	<b>1. Затвердити проект землеустрою щодо відведення:</b>			
	1.1. земельної ділянки з земель комунальної власності площею 0,1260 га (кадастровий номер: 2611040300:19:005:0112) для ведення особистого селянського господарства по вул. Т. Шевченка у смт Ворохта, Щерб'юк Світлані Володимирівні, жительці ..... та передати земельну ділянку в приватну власність.		—	—
	1.2. земельної ділянки з земель комунальної власності площею 0,1500 га (кадастровий номер: 2611040300:20:001:0389) для будівництва та обслуговування житлового будинку господарських, будівель та споруд по вул. Лесі Українки у смт Ворохта, Гридчук Ганні Василівні, жительці ..... та передати земельну ділянку в приватну власність.		—	—
	1.3. земельної ділянки з земель комунальної власності площею 0,1500 га (кадастровий номер: 2611040300:21:008:0542) для будівництва та обслуговування житлового будинку господарських будівель та споруд по вул. Д. Галицького у смт Ворохта, Кіщак Ліліані Юріївні, жительці ..... та передати земельну ділянку в приватну власність.		—	—
	1.4. земельної ділянки з земель комунальної власності площею 0,0971 га (кадастровий номер: 2611040300:21:008:0606) для ведення особистого селянського господарства по вул. Д. Галицького у смт Ворохта, Кіщак Ліліані Юріївні, жительці ..... та передати земельну ділянку в приватну власність.		—	—
	1.5. земельної ділянки з земель комунальної власності площею 0,9050 га (кадастровий номер: 2611040300:21:007:0301) для ведення особистого селянського господарства по вул. І. Франка у смт			



	Ворохта, Лазорко Галині Василівні, жительці ..... та передати земельну ділянку в приватну власність.		—	—
	1.6. земельної ділянки з земель комунальної власності площею 0,1148 га (кадастровий номер: 2611040300:21:003:0140) для будівництва та обслуговування житлового будинку господарських будівель та споруд по вул. Височана у смт Ворохта, Негрич Мар'яні Іванівні, жительці ..... та передати земельну ділянку в приватну власність.		—	—
	1.7. земельної ділянки з земель комунальної власності площею 0,0542 га (кадастровий номер: 2611040300:21:008:0611) для будівництва та обслуговування житлового будинку господарських будівель та споруд по вул. Д. Галицького у смт Ворохта, Кермошук Марії Федорівні, жительці ..... та передати земельну ділянку в приватну власність.		—	—
	1.8. земельної ділянки з земель комунальної власності площею 0,7141 га (кадастровий номер: 2611040300:21:007:0304) для ведення особистого селянського господарства по вул. І. Франка у смт Ворохта, Бойку Юрію Петровичу, жителю ..... та передати земельну ділянку в приватну власність.		—	—
	1.9. земельної ділянки з земель комунальної власності площею 0,6543 га (кадастровий номер: 2611040300:21:007:0303) для ведення особистого селянського господарства по вул. І. Франка у смт Ворохта, Бойку Юрію Петровичу, жителю ..... та передати земельну ділянку в приватну власність.		—	—
	1.10. земельної ділянки з земель комунальної власності площею 0,3021 га (кадастровий номер: 2611040300:19:004:0174) для ведення особистого селянського господарства по вул. Т. Шевченка у смт Ворохта, Санковичу Олександрю Дмитровичу, жителю ..... та передати земельну ділянку в приватну власність.		—	—
	1.11. земельної ділянки з земель комунальної власності площею 0,2026 га (кадастровий номер: 2611040300:19:004:0173) для ведення особистого селянського господарства по вул. Т. Шевченка у смт Ворохта, Санковичу Олександрю Дмитровичу, жителю ..... та передати земельну ділянку в приватну власність.		—	—
	1.12. земельної ділянки з земель комунальної власності площею 0,1974 га (кадастровий номер: 2611091201:13:011:0149) для будівництва та обслуговування житлового будинку господарських будівель та споруд по вул. М. Грушевського у с. Татарів, Жилияку Михайлу Івановичу, жителю ..... та передати земельну ділянку в приватну власність.		—	—

<p>1.13. земельної ділянки з земель комунальної власності площею 0,0439 га (кадастровий номер: 2611091201:13:011:0152) для будівництва та обслуговування житлового будинку господарських будівель та споруд по вул. І. Франка у с. Татарів, Тимофій Ірині Михайлівні, жителю .....та передати земельну ділянку в приватну власність.</p>		<p>—</p>	<p>—</p>
<p>1.14. земельної ділянки з земель комунальної власності площею 0,0750 га (кадастровий номер: 2611091201:13:004:0071) для будівництва та обслуговування житлового будинку господарських будівель та споруд по вул. Т. Шевченка у с. Татарів, Павлюку Івану Михайловичу, жителю ..... та передати земельну ділянку в приватну власність.</p>		<p>—</p>	<p>—</p>
<p>1.15. земельної ділянки з земель комунальної власності площею 0,1500 га (кадастровий номер: 2611040300:21:004:0114) для будівництва та обслуговування житлового будинку господарських будівель та споруд по вул. Г. Хоткевича у смт Ворохта, Павуку Федору Дмитровичу, жителю ..... та передати земельну ділянку в приватну власність.</p>		<p>—</p>	<p>—</p>
<p>1.16. земельної ділянки з земель комунальної власності площею 0,1204 га (кадастровий номер: 2611040300:21:004:0113) для ведення особистого селянського господарства по вул. Г. Хоткевича у смт Ворохта, Павуку Федору Дмитровичу, жителю ..... та передати земельну ділянку в приватну власність.</p>		<p>—</p>	<p>—</p>
<p>1.17. земельної ділянки з земель комунальної власності площею 0,0772 га (кадастровий номер: 2611091201:13:010:0053) для ведення особистого селянського господарства по вул. І. Франка у с. Татарів, Стефурак Надії Ярославівні, жительці ..... та передати земельну ділянку в приватну власність.</p>		<p>—</p>	<p>—</p>
<p>1.18. земельної ділянки з земель комунальної власності площею 0,3515 га (кадастровий номер: 2611091201:13:010:0052) для ведення особистого селянського господарства по вул. І. Франка у с. Татарів, Стефураку Андрію Романовичу, жительці ..... та передати земельну ділянку в приватну власність.</p>		<p>—</p>	<p>—</p>
<p>1.19. земельної ділянки з земель комунальної власності площею 0,0423 га (кадастровий номер: 2611040300:13:001:0004) для ведення особистого селянського господарства по вул. Грицулівка у смт Ворохта, Крицкалюк Ганні Миколаївні, жительці ..... та передати земельну ділянку в приватну власність.</p>		<p>—</p>	<p>—</p>
<p>1.20. земельної ділянки з земель комунальної власності площею 1,4228 га кадастровий номер: 2611040300:21:007:0299 для ведення особистого</p>			