






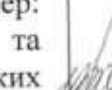

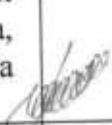










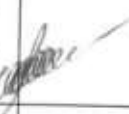







**БЮЛЕТЕНЬ ПОІМЕННОГО ГОЛОСУВАННЯ**  
 Ворохтянська селищна рада восьмого скликання  
 шістнадцята сесія селищної ради (09.12.2021 р.)  
 Результати персонального голосування

№	Назва проекту рішення	За	Проти	Утримався
X	Затвердження порядку денного			
1	Про створення піклувальної ради та затвердження Положення про піклувальну раду закладів освіти.			
2	Про зміни до бюджету Ворохтянської селищної ради на 2021 рік			
3	Про доповнення назви залізничної станції «Татарів»			
4	Про затвердження розпоряджень селищного голови.			
5	Про внесення змін до рішення № 36- 3/2020 від 30.12.2020 року «Про затвердження комплексної цільової соціальної програми запобігання виникнення надзвичайних ситуацій природного і техногенного характеру та підвищення рівня готовності оперативно-рятувальної служби цивільного захисту на території Ворохтянської територіальної громади до дій за призначенням на 2021-2025 роки.			
6	Про детальне планування територій			
п.1	Дати дозвіл Йосипенко Надії Юрївні ..... на розроблення детального плану території на земельну ділянку приватної власності площею 0,1270 га (кадастровий номер: 2611091201:13:014:0033) для будівництва та обслуговування житлового будинку, господарських будівель та споруд по вул. О. Довбуша у с. Татарів.			
п.2	Дати дозвіл Макійчук Юрію Дмитровичу, ..... на розроблення детального плану території на земельну ділянку приватної власності площею 0,1977 га для обслуговування приміщення деревообробної майстерні житлового будинку, господарських будівель та споруд по вул. Д. Галицького у смт Ворохта.			

п.3	Дати дозвіл Климко Ганні Василівні, ..... на розроблення детального плану території на земельну ділянку приватної власності площею 0,0358 га (кадастровий номер: 2611040300:21:008:0401) для будівництва та обслуговування житлового будинку, господарських будівель і споруд (присадибна ділянка) по вул. Заводська у смт Ворохта.			
п.4	Дати дозвіл Чайці Тамарі Миколаївні, ..... на розроблення детального плану території на земельну ділянку приватної власності площею 0,5538 га (кадастровий номер: 2611040300:19:005:0019) для будівництва та обслуговування житлового будинку, господарських будівель і споруд (присадибна ділянка) по вул. О. Довбуша у смт Ворохта.			
п.5	Дати дозвіл Кузьмічу Володимиру Васильовичу, ..... на розроблення детального плану території на земельну ділянку приватної власності площею 0,9825 га (кадастровий номер: 2611040300:21:007:0269) для будівництва та обслуговування житлового будинку, господарських будівель і споруд (присадибна ділянка) по вул. І.Франка у смт Ворохта.			
п.6	Дати дозвіл Фальчуку Оресту Олеговичу, ..... та Павлюк Юлії Іванівні ..... на розроблення детального плану території на земельну ділянку приватної власності площею 0,1000 га (кадастровий номер: 2611040300:19:004:0172) для будівництва та обслуговування житлового будинку, господарських будівель і споруд (присадибна ділянка) по вул. Шевченка у смт Ворохта.			
п.7	<b>Затвердити детальний план території:</b>			
	7.1. земельної ділянки площею 0,2733 га для будівництва та обслуговування житлового будинку, господарських будівель і споруд (присадибна ділянка) по вул. Говерляньська у смт Ворохта, за рахунок земель, що знаходяться у приватній власності (кадастровий номер 2611040300:20:001:0033), Шлемко Галині Василівні,.....			
7	Про розгляд земельних питань			
п.1	<b>Затвердити проект землеустрою щодо відведення:</b>			
	1.1. земельної ділянки з земель комунальної власності площею 0,1850 га (кадастровий номер: 2611040300:20:001:0386) для ведення особистого селянського господарства по вул. О. Довбуша у смт Ворохта, Палійчуку Юрію Петровичу, ..... та передати земельну ділянку в приватну власність.			
	1.2. земельної ділянки з земель комунальної власності площею 0,0707 га (кадастровий номер: 2611040300:20:004:0291) для будівництва та			

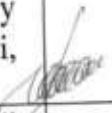
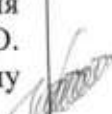
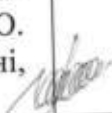

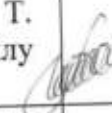

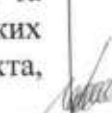
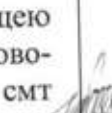

	обслуговування житлового будинку, господарських будівель та споруд по вул. Войтул у смт Ворохта, Ілітчуку Володимиру Васильовичу, ..... та передати земельну ділянку в приватну власність.			
	1.3. земельної ділянки з земель комунальної власності площею 0,1500 га (кадастровий номер: 2611040300:21:002:0190) для будівництва та обслуговування житлового будинку, господарських будівель та споруд по вул. Б. Хмельницького у смт Ворохта, Соловчук Марії Федорівні, ..... та передати земельну ділянку в приватну власність.			
	1.4. земельної ділянки з земель комунальної власності площею 0,5467 га (кадастровий номер: 2611040300:21:002:0189) для ведення особистого селянського господарства по вул. Б. Хмельницького у смт Ворохта, Соловчук Марії Федорівні, ..... та передати земельну ділянку в приватну власність.			
	1.5. земельної ділянки з земель комунальної власності площею 0,0304 га (кадастровий номер: 2611091201:13:005:0136) для ведення особистого селянського господарства по вул. Т. Шевченка у с. Татарів, Янишину Віктору Васильовичу ..... та передати земельну ділянку в приватну власність.			
	1.6. земельної ділянки з земель комунальної власності площею 0,0219 га (кадастровий номер: 2611091201:13:008:0165) для ведення особистого селянського господарства по вул. Курортна у с. Татарів, Янишину Віктору Васильовичу, ..... та передати земельну ділянку в приватну власність.			
	1.7. земельної ділянки з земель комунальної власності площею 0,1818 га (кадастровий номер: 2611040300:19:003:0064) для ведення особистого селянського господарства по вул. Руднева у смт Ворохта, Глушманюк Олесі Олексіївні, ..... та передати земельну ділянку в приватну власність.			
	1.8. земельної ділянки з земель комунальної власності площею 0,5747 га (кадастровий номер: 2611040300:21:007:0296) для ведення особистого селянського господарства по вул. І. Франка у смт Ворохта, Копчуку Василю Васильовичу, ..... та передати земельну ділянку в приватну власність.			
	1.9. земельної ділянки з земель комунальної власності площею 0,3137 га (кадастровий номер: 2611040300:21:007:0298) для ведення особистого селянського господарства по вул. І. Франка у смт Ворохта, Копчуку Василю Васильовичу, ..... та передати земельну ділянку в приватну власність.			
	1.10. земельної ділянки з земель комунальної власності площею 0,0455 га (кадастровий номер: 2611040300:21:007:0295) для ведення особистого селянського господарства по вул. І. Франка у смт Ворохта, Копчуку Василю Васильовичу, ..... та передати земельну ділянку в приватну власність.			

п.2	<b>Дати дозвіл на виготовлення проекту землеустрою щодо відведення:</b>			
	2.1. земельної ділянки з земель комунальної власності площею 0,1500 га для будівництва та обслуговування житлового будинку, господарських будівель та споруд по вул. Грицулівка у смт Ворохта, Крицкалюк Ганні Миколаївні ..... Проект відведення даної земельної ділянки подати на затвердження селищної ради.			
	2.2. земельної ділянки з земель комунальної власності площею 0,0423 га для ведення особистого селянського господарства по вул. Грицулівка у смт Ворохта, Крицкалюк Ганні Миколаївні ..... Проект відведення даної земельної ділянки подати на затвердження селищної ради.			
	2.3. земельної ділянки з земель комунальної власності площею 0,0228 га для ведення особистого селянського господарства по вул. Д. Галицького у смт Ворохта, Щербанюку Василю Юрійовичу, ..... Проект відведення даної земельної ділянки подати на затвердження селищної ради.			
	2.4. земельної ділянки з земель комунальної власності площею 0,0090 га для ведення особистого селянського господарства по вул. Д. Галицького у смт Ворохта, Щербанюку Василю Юрійовичу, ..... Проект відведення даної земельної ділянки подати на затвердження селищної ради.			
	2.5. земельної ділянки з земель комунальної власності площею 0,2914 га для ведення особистого селянського господарства по вул. І. Франка у с. Татарів, Березюк Олександрі Миколаївні, ..... Проект відведення даної земельної ділянки подати на затвердження селищної ради.			
	2.6. земельної ділянки з земель комунальної власності площею 0,1443 га для будівництва та обслуговування житлового будинку, господарських будівель та споруд по вул. Незалежності у с. Татарів, Заграю Андрію Андрійовичу, жителю ..... Проект відведення даної земельної ділянки подати на затвердження селищної ради.			
	2.7. земельної ділянки з земель комунальної власності площею 0,0772 га для ведення особистого селянського господарства по вул. І. Франка у с. Татарів, Стефурак Надії Ярославівні, ..... Проект відведення даної земельної ділянки подати на затвердження селищної ради.			
	2.8. земельної ділянки з земель комунальної власності площею 0,3505 га для ведення особистого селянського господарства по вул. О. Довбуша у смт Ворохта, Кермошук Наталії Петрівні, ..... Проект відведення даної земельної ділянки подати на затвердження селищної ради.			
	2.9. земельної ділянки з земель комунальної власності площею 0,2628 га для ведення особистого селянського			



	господарства по вул. Залізнична у с. Татарів, Герасимовій Галині Анатоліївні, ..... Проект відведення даної земельної ділянки подати на затвердження селищної ради.			
	2.10. земельної ділянки з земель комунальної власності площею 0,0452 га для ведення особистого селянського господарства по вул. Г. Хоткевича у смт Ворохта, Ясінському Миколі Івановичу, ..... Проект відведення даної земельної ділянки подати на затвердження селищної ради.			
	2.11. земельної ділянки з земель комунальної власності площею 0,0439 га для будівництва та обслуговування житлового будинку, господарських будівель та споруд по вул. І.Франка у с. Татарів, Тимофій Ірині Михайлівні ..... Проект відведення даної земельної ділянки подати на затвердження селищної ради.			
	2.12. земельної ділянки з земель комунальної власності площею 0,0283 га для сінокосіння по вул. о. М. Косила у с. Татарів, Мотруку Мар'яну Юрійовичу, ..... Проект відведення даної земельної ділянки подати на затвердження селищної ради для надання в оренду.		—	—
	2.13. земельної ділянки з земель комунальної власності площею 0,0730 га для будівництва та обслуговування житлового будинку, господарських будівель та споруд по вул. С. Руднева у смт Ворохта, Остап'юку Андрію Васильовичу, ..... Проект відведення даної земельної ділянки подати на затвердження селищної ради.			
п.3	<b>Затвердити проект землеустрою щодо зміни цільового призначення:</b>			
	3.1. земельної ділянки площею 0,2733 га (кадастровий номер: 2611040300:20:001:0033) із земель для ведення особистого селянського господарства, в землі житлової та громадської забудови (для будівництва та обслуговування житлового будинку, господарських будівель та споруд) по вул. Говерляньська у смт Ворохта Шлемко Галині Василівні, .....			
	3.2. земельної ділянки площею 0,7332 га (кадастровий номер: 2611091201:14:008:0034) із земель для ведення особистого селянського господарства, в землі житлової та громадської забудови (для будівництва та обслуговування житлового будинку, господарських будівель та споруд) по вул. Пігівська у с. Татарів, Бажану Володимиру Йосиповичу, .....			
	3.3. земельної ділянки площею 0,2300 га (кадастровий номер: 2611091201:13:011:0023) із земель для ведення особистого селянського господарства, в землі житлової та громадської забудови (для будівництва та обслуговування житлового будинку, господарських будівель та споруд) по вул. І. Франка у с. Татарів, Мироненку В'ячеславу Івановичу .....			

	3.4. земельної ділянки площею 0,0650 га (кадастровий номер: 2611091201:13:015:0139) із земель для ведення особистого селянського господарства, в землі житлової та громадської забудови (для будівництва та обслуговування житлового будинку, господарських будівель та споруд) по вул. Гірська у с. Татарів, Молдавчук Ганні Василівні, .....			
	3.5. земельної ділянки площею 0,3532 га (кадастровий номер: 2611091201:13:005:0125) із земель для будівництва і обслуговування санаторно-оздоровчих закладів, в землі житлової та громадської забудови (для будівництва та обслуговування житлового будинку, господарських будівель та споруд) по вул. Т. Шевченка у с. Татарів, Больботу Юрію Івановичу, .....			
	3.6. земельної ділянки площею 0,2947 га (кадастровий номер: 2611091201:14:016:0010) із земель для ведення особистого селянського господарства, в землі житлової та громадської забудови (для будівництва та обслуговування житлового будинку, господарських будівель та споруд) по вул. о. М. Косила у с. Татарів, Топольницькій Надії Василівні, .....			
	3.7. земельної ділянки площею 0,3671 га (кадастровий номер: 2611091201:14:016:0023) із земель для ведення особистого селянського господарства, в землі житлової та громадської забудови (для будівництва та обслуговування житлового будинку, господарських будівель та споруд) по вул. о. М. Косила у с. Татарів, Дутчак Ганні Василівні, .....			
	3.8. земельної ділянки площею 0,1800 га (кадастровий номер: 2611091201:14:016:0022) із земель для ведення особистого селянського господарства, в землі житлової та громадської забудови (для будівництва та обслуговування житлового будинку, господарських будівель та споруд) по вул. о. М. Косила у с. Татарів, Сімоновій Василені Василівні, .....			
	3.9. земельної ділянки площею 0,1506 га (кадастровий номер: 2611091201:14:016:0012) із земель для ведення особистого селянського господарства, в землі житлової та громадської забудови (для будівництва та обслуговування житлового будинку, господарських будівель та споруд) по вул. о. М. Косила у с. Татарів, Варцабюку Петру Кириловичу, .....			
	3.10. земельної ділянки площею 0,1274 га (кадастровий номер: 2611091201:12:001:0037) із земель для ведення особистого селянського господарства в землі житлової та громадської забудови (для будівництва та обслуговування житлового будинку, господарських будівель та споруд) по вул. Гірська у с. Татарів, Молдавчуку Онуфрію Онуфрійовичу, .....			
п.4	Затвердити технічну документацію із землеустрою щодо встановлення меж земельної ділянки в натурі			

	<b>(на місцевості) та зміни конфігурації:</b>			
	4.1. земельної ділянки площею 0,0806 га (кадастровий номер: 2611040300:21:007:0215) для ведення особистого селянського господарства по вул. Миру у смт Ворохта, Николин Лілія Омелянівні, .....			
	4.2. земельної ділянки площею 0,3029 га (кадастровий номер: 2611040300:20:001:0203) для ведення особистого селянського господарства по вул. О. Довбуша у смт Ворохта, Петрашуку Івану Дмитровичу, .....			
	4.3. земельної ділянки площею 0,8940 га (кадастровий номер: 2611040300:20:001:0198) для ведення особистого селянського господарства по вул. О. Довбуша у смт Ворохта, Петрашук Ганні Іванівні, .....			
	4.4. земельної ділянки площею 0,1342 га для ведення особистого селянського господарства по вул. Войтул у смт Ворохта, Ілитуку Василю Іванович, .....			
	4.5. земельної ділянки площею 0,0250 га для ведення особистого селянського господарства по вул. Т. Шевченка у с. Татарів, Григорчуку Михайлу Івановичу, .....			
	4.6. земельної ділянки площею 0,1270 га кадастровий номер: 2611040300:21:007:0064 для ведення особистого селянського господарства по вул. Миру у смт Ворохта, Слабіні Світлані Іванівні, .....			
	4.7. земельної ділянки площею 0,1500 га (кадастровий номер: 2611040300:21:007:0297) для будівництва та обслуговування житлового будинку, господарських будівель та споруд по вул. І. Франка у смт Ворохта, Копчук Ганні Михайлівні, .....			
п.5	<b>5. Затвердити акт встановлення межі :</b>			
	5.1. від літери «А» до літери «В» ПП ВКФ «Оksamит», юридична адреса: смт Ворохта вул. Д. Галицького, 31-а, складений постійною депутатською комісією з розгляду земельних питань, містобудування і екології від 29.11.2021 року, на земельну ділянку площею 0,1410 га для обслуговування промислово-продуктового ринку по вул. Д. Галицького у смт Ворохта.			
	5.2. від літери «В» до літери «Г» та по межі від літери «Г» до літери «А» Голубевій Ользі Василівна, ....., складений постійною депутатською комісією з розгляду земельних питань, містобудування і екології від 29.11.2021 року, на земельну ділянку площею 0,0713 га для будівництва та обслуговування житлового будинку, господарських будівель та споруд по вул. Незалежності у с. Татарів.			

	5.3. від літери «В» до літери «А» Биць Оксані Дмитрівні, ....., складений постійною депутатською комісією з розгляду земельних питань, містобудування і екології від 29.11.2021 року, на земельну ділянку площею 0,1500 га для будівництва та обслуговування житлового будинку, господарських будівель та споруд по вул. Т. Шевченка у смт Ворохта.			
	5.4. від літери «Б» до літери «В» Биць Оксані Дмитрівні, ....., складений постійною депутатською комісією з розгляду земельних питань, містобудування і екології від 29.11.2021 року, на земельну ділянку площею 0,0729 га для ведення особистого селянського господарства по вул. Т. Шевченка у смт Ворохта.			
	5.5. від літери «Б» до літери «А» Петрів Ірині Миколаївні, ....., складений 25.11.2021р. депутатом селищної ради Стефураком Р. М., на земельну ділянку площею 0,2790 га для ведення особистого селянського господарства по вул. Женецька у с. Татарів.	—	—	—
	5.6. від літери «Б» до літери «В» Ясінському Миколі Івановичу, ....., складений постійною депутатською комісією з розгляду земельних питань, містобудування і екології від 29.11.2021 року, на земельну ділянку площею 0,0452 га для ведення особистого селянського господарства по вул. Г. Хоткевича у смт Ворохта.			
п.6	Продовжити термін дії договору особистого строкового сервіту Тисячній Оксані Дмитрівні,..... на земельну ділянку площею 0,0026 га для обслуговування тимчасової споруди по вул. Говерляньська, в смт Ворохта терміном на _____ років.			
п.7	Продовжити термін дії договору оренди земельної ділянки Волошинюку Івану Івановичу,..... на земельну ділянку площею 1,6343 га для ведення особистого селянського господарства по вул. Говерляньська в смт Ворохта, терміном на _____ років.			
п.8	Відмовити Велебіловій Оксані Петрівні,..... у затвердженні проекту землеустрою щодо відведення земельної ділянки з земель комунальної власності площею 0,8162 га (кадастровий номер: 2611040300:21:007:0287) для ведення особистого селянського господарства по вул. І. Франка у смт Ворохта, у зв'язку із включенням до складу даної земельної ділянки частини проїздної дороги загального користування.			



8.	Про затвердження Статуту Ворохтянської селищної територіальної громади			
9.	Різне			

П.І.Б.  
Депутата селищної ради









Головко Т. М.








Особистий підпис






















**БЮЛЕТЕНЬ ПОІМЕННОГО ГОЛОСУВАННЯ**  
 Ворохтянська селищна рада восьмого скликання  
 шістнадцята сесія селищної ради (09.12.2021 р.)  
 Результати персонального голосування










№	Назва проекту рішення	За	Проти	Утримався
X	Затвердження порядку денного			
1	Про створення піклувальної ради та затвердження Положення про піклувальну раду закладів освіти.			
2	Про зміни до бюджету Ворохтянської селищної ради на 2021 рік			
3	Про доповнення назви залізничної станції «Татарів»			
4	Про затвердження розпоряджень селищного голови.			
5	Про внесення змін до рішення № 36- 3/2020 від 30.12.2020 року «Про затвердження комплексної цільової соціальної програми запобігання виникнення надзвичайних ситуацій природного і техногенного характеру та підвищення рівня готовності оперативно-рятувальної служби цивільного захисту на території Ворохтянської територіальної громади до дій за призначенням на 2021-2025 роки.			
6	Про детальне планування території			
п.1	Дати дозвіл Йосипенко Надії Юріївні ..... на розроблення детального плану території на земельну ділянку приватної власності площею 0,1270 га (кадастровий номер: 2611091201:13:014:0033) для будівництва та обслуговування житлового будинку, господарських будівель та споруд по вул. О. Довбуша у с. Татарів.			
п.2	Дати дозвіл Макійчук Юрію Дмитровичу, ..... на розроблення <sup>приватної</sup> детального плану території на земельну ділянку <del>приватної</del> власності площею 0,1977 га для обслуговування приміщення деревообробної майстерні <del>житлового будинку</del> , господарських будівель та споруд по вул. Д. Галицького у смт Ворохта.			








п.3	Дати дозвіл Климко Ганні Василівні, ..... на розроблення детального плану території на земельну ділянку приватної власності площею 0,0358 га (кадастровий номер: 2611040300:21:008:0401) для будівництва та обслуговування житлового будинку, господарських будівель і споруд (присадибна ділянка) по вул. Заводська у смт Ворохта.			
п.4	Дати дозвіл Чайці Тамарі Миколаївні, ..... на розроблення детального плану території на земельну ділянку приватної власності площею 0,5538 га (кадастровий номер: 2611040300:19:005:0019) для будівництва та обслуговування житлового будинку, господарських будівель і споруд (присадибна ділянка) по вул. О. Довбуша у смт Ворохта.			
п.5	Дати дозвіл Кузьмічу Володимирі Васильовичу, ..... на розроблення детального плану території на земельну ділянку приватної власності площею 0,9825 га (кадастровий номер: 2611040300:21:007:0269) для будівництва та обслуговування житлового будинку, господарських будівель і споруд (присадибна ділянка) по вул. І.Франка у смт Ворохта.			
п.6	Дати дозвіл Фальчуку Оресту Олеговичу, ..... та Павлюк Юлії Іванівні ..... на розроблення детального плану території на земельну ділянку приватної власності площею 0,1000 га (кадастровий номер: 2611040300:19:004:0172) для будівництва та обслуговування житлового будинку, господарських будівель і споруд (присадибна ділянка) по вул. Шевченка у смт Ворохта.			
п.7	<b>Затвердити детальний план території:</b>			
	7.1. земельної ділянки площею 0,2733 га для будівництва та обслуговування житлового будинку, господарських будівель і споруд (присадибна ділянка) по вул. Говерляньська у смт Ворохта, за рахунок земель, що знаходяться у приватній власності (кадастровий номер 2611040300:20:001:0033), Шлемко Галині Василівні,.....			
7	Про розгляд земельних питань			
п.1	<b>Затвердити проект землеустрою щодо відведення:</b>			
	1.1. земельної ділянки з земель комунальної власності площею 0,1850 га (кадастровий номер: 2611040300:20:001:0386) для ведення особистого селянського господарства по вул. О. Довбуша у смт Ворохта, Палійчуку Юрію Петровичу, ..... та передати земельну ділянку в приватну власність.			
	1.2. земельної ділянки з земель комунальної власності площею 0,0707 га (кадастровий номер: 2611040300:20:004:0291) для будівництва та			












<p>обслуговування житлового будинку, господарських будівель та споруд по вул. Войтул у смт Ворохта, Литчуку Володимиру Васильовичу, ..... та передати земельну ділянку в приватну власність.</p>			
<p>1.3. земельної ділянки з земель комунальної власності площею 0,1500 га (кадастровий номер: 2611040300:21:002:0190) для будівництва та обслуговування житлового будинку, господарських будівель та споруд по вул. Б. Хмельницького у смт Ворохта, Соловчук Марії Федорівні, ..... та передати земельну ділянку в приватну власність.</p>			
<p>1.4. земельної ділянки з земель комунальної власності площею 0,5467 га (кадастровий номер: 2611040300:21:002:0189) для ведення особистого селянського господарства по вул. Б. Хмельницького у смт Ворохта, Соловчук Марії Федорівні, ..... та передати земельну ділянку в приватну власність.</p>			
<p>1.5. земельної ділянки з земель комунальної власності площею 0,0304 га (кадастровий номер: 2611091201:13:005:0136) для ведення особистого селянського господарства по вул. Т. Шевченка у с. Татарів, Янишину Віктору Васильовичу ..... та передати земельну ділянку в приватну власність.</p>			
<p>1.6. земельної ділянки з земель комунальної власності площею 0,0219 га (кадастровий номер: 2611091201:13:008:0165) для ведення особистого селянського господарства по вул. Курортна у с. Татарів, Янишину Віктору Васильовичу, ..... та передати земельну ділянку в приватну власність.</p>			
<p>1.7. земельної ділянки з земель комунальної власності площею 0,1818 га (кадастровий номер: 2611040300:19:003:0064) для ведення особистого селянського господарства по вул. Руднева у смт Ворохта, Глушманюк Олесі Олексіївні, ..... та передати земельну ділянку в приватну власність.</p>			
<p>1.8. земельної ділянки з земель комунальної власності площею 0,5747 га (кадастровий номер: 2611040300:21:007:0296) для ведення особистого селянського господарства по вул. І. Франка у смт Ворохта, Копчуку Василю Васильовичу, ..... та передати земельну ділянку в приватну власність.</p>			
<p>1.9. земельної ділянки з земель комунальної власності площею 0,3137 га (кадастровий номер: 2611040300:21:007:0298) для ведення особистого селянського господарства по вул. І. Франка у смт Ворохта, Копчуку Василю Васильовичу, ..... та передати земельну ділянку в приватну власність.</p>			
<p>1.10. земельної ділянки з земель комунальної власності площею 0,0455 га (кадастровий номер: 2611040300:21:007:0295) для ведення особистого селянського господарства по вул. І. Франка у смт Ворохта, Копчуку Василю Васильовичу, ..... та передати земельну ділянку в приватну власність.</p>			








п.2	<b>Дати дозвіл на виготовлення проекту землеустрою щодо відведення:</b>			
	2.1. земельної ділянки з земель комунальної власності площею 0,1500 га для будівництва та обслуговування житлового будинку, господарських будівель та споруд по вул. Грицулівка у смт Ворохта, Крицкалюк Ганні Миколаївні ..... Проект відведення даної земельної ділянки подати на затвердження селищної ради.			
	2.2. земельної ділянки з земель комунальної власності площею 0,0423 га для ведення особистого селянського господарства по вул. Грицулівка у смт Ворохта, Крицкалюк Ганні Миколаївні ..... Проект відведення даної земельної ділянки подати на затвердження селищної ради.			
	2.3. земельної ділянки з земель комунальної власності площею 0,0228 га для ведення особистого селянського господарства по вул. Д. Галицького у смт Ворохта, Щербанюку Василю Юрійовичу, ..... Проект відведення даної земельної ділянки подати на затвердження селищної ради.			
	2.4. земельної ділянки з земель комунальної власності площею 0,0090 га для ведення особистого селянського господарства по вул. Д. Галицького у смт Ворохта, Щербанюку Василю Юрійовичу, ..... Проект відведення даної земельної ділянки подати на затвердження селищної ради.			
	2.5. земельної ділянки з земель комунальної власності площею 0,2914 га для ведення особистого селянського господарства по вул. І. Франка у с. Татарів, Березюк Олександрі Миколаївні, ..... Проект відведення даної земельної ділянки подати на затвердження селищної ради.			
	2.6. земельної ділянки з земель комунальної власності площею 0,1443 га для будівництва та обслуговування житлового будинку, господарських будівель та споруд по вул. Незалежності у с. Татарів, Заграю Андрію Андрійовичу, жителю ..... Проект відведення даної земельної ділянки подати на затвердження селищної ради.			
	2.7. земельної ділянки з земель комунальної власності площею 0,0772 га для ведення особистого селянського господарства по вул. І. Франка у с. Татарів, Стефурак Надії Ярославівні, ..... Проект відведення даної земельної ділянки подати на затвердження селищної ради.			
	2.8. земельної ділянки з земель комунальної власності площею 0,3505 га для ведення особистого селянського господарства по вул. О. Довбуша у смт Ворохта, Кермошук Наталії Петрівні, ..... Проект відведення даної земельної ділянки подати на затвердження селищної ради.			
	2.9. земельної ділянки з земель комунальної власності площею 0,2628 га для ведення особистого селянського			

	господарства по вул. Залізнична у с. Татарів, Герасимовій Галині Анатоліївні, ..... Проект відведення даної земельної ділянки подати на затвердження селищної ради.			
	2.10. земельної ділянки з земель комунальної власності площею 0,0452 га для ведення особистого селянського господарства по вул. Г. Хоткевича у смт Ворохта, Ясінському Миколі Івановичу, ..... Проект відведення даної земельної ділянки подати на затвердження селищної ради.			
	2.11. земельної ділянки з земель комунальної власності площею 0,0439 га для будівництва та обслуговування житлового будинку, господарських будівель та споруд по вул. І.Франка у с. Татарів, Тимофій Ірині Михайлівні ..... Проект відведення даної земельної ділянки подати на затвердження селищної ради.			
	2.12. земельної ділянки з земель комунальної власності площею 0,0283 га для сінокосіння по вул. о. М. Косила у с. Татарів, Мотруку Мар'яну Юрійовичу, ..... Проект відведення даної земельної ділянки подати на затвердження селищної ради для надання в оренду.			
	2.13. земельної ділянки з земель комунальної власності площею 0,0730 га для будівництва та обслуговування житлового будинку, господарських будівель та споруд по вул. С. Руднева у смт Ворохта, Остап'юку Андрію Васильовичу, ..... Проект відведення даної земельної ділянки подати на затвердження селищної ради.			
				
п.3	<b>Затвердити проект землеустрою щодо зміни цільового призначення:</b>			
	3.1. земельної ділянки площею 0,2733 га (кадастровий номер: 2611040300:20:001:0033) із земель для ведення особистого селянського господарства, в землі житлової та громадської забудови (для будівництва та обслуговування житлового будинку, господарських будівель та споруд) по вул. Говерляньська у смт Ворохта Шлемко Галині Василівні, .....			
	3.2. земельної ділянки площею 0,7332 га (кадастровий номер: 2611091201:14:008:0034) із земель для ведення особистого селянського господарства, в землі житлової та громадської забудови (для будівництва та обслуговування житлового будинку, господарських будівель та споруд) по вул. Пігівська у с. Татарів, Бажану Володимирі Йосиповичу, .....			
	3.3. земельної ділянки площею 0,2300 га (кадастровий номер: 2611091201:13:011:0023) із земель для ведення особистого селянського господарства, в землі житлової та громадської забудови (для будівництва та обслуговування житлового будинку, господарських будівель та споруд) по вул. І. Франка у с. Татарів, Мироненку В'ячеславу Івановичу .....			

	3.4. земельної ділянки площею 0,0650 га (кадастровий номер: 2611091201:13:015:0139) із земель для ведення особистого селянського господарства, в землі житлової та громадської забудови (для будівництва та обслуговування житлового будинку, господарських будівель та споруд) по вул. Гірська у с. Татарів, Молдавчук Ганні Василівні, .....			
	3.5. земельної ділянки площею 0,3532 га (кадастровий номер: 2611091201:13:005:0125) із земель для будівництва і обслуговування санаторно-оздоровчих закладів, в землі житлової та громадської забудови (для будівництва та обслуговування житлового будинку, господарських будівель та споруд) по вул. Т. Шевченка у с. Татарів, Больботу Юрію Івановичу, .....			
	3.6. земельної ділянки площею 0,2947 га (кадастровий номер: 2611091201:14:016:0010) із земель для ведення особистого селянського господарства, в землі житлової та громадської забудови (для будівництва та обслуговування житлового будинку, господарських будівель та споруд) по вул. о. М. Косила у с. Татарів, Топольницькій Надії Василівні, .....			
	3.7. земельної ділянки площею 0,3671 га (кадастровий номер: 2611091201:14:016:0023) із земель для ведення особистого селянського господарства, в землі житлової та громадської забудови (для будівництва та обслуговування житлового будинку, господарських будівель та споруд) по вул. о. М. Косила у с. Татарів, Дутчак Ганні Василівні, .....			
	3.8. земельної ділянки площею 0,1800 га (кадастровий номер: 2611091201:14:016:0022) із земель для ведення особистого селянського господарства, в землі житлової та громадської забудови (для будівництва та обслуговування житлового будинку, господарських будівель та споруд) по вул. о. М. Косила у с. Татарів, Сімоновій Василені Василівні, .....			
	3.9. земельної ділянки площею 0,1506 га (кадастровий номер: 2611091201:14:016:0012) із земель для ведення особистого селянського господарства, в землі житлової та громадської забудови (для будівництва та обслуговування житлового будинку, господарських будівель та споруд) по вул. о. М. Косила у с. Татарів, Варцабіюку Петру Кириловичу, .....			
	3.10. земельної ділянки площею 0,1274 га (кадастровий номер: 2611091201:12:001:0037) із земель для ведення особистого селянського господарства в землі житлової та громадської забудови (для будівництва та обслуговування житлового будинку, господарських будівель та споруд) по вул. Гірська у с. Татарів, Молдавчуку Онуфрію Онуфрійовичу, .....			
п.4	<b>Затвердити технічну документацію із землеустрою щодо встановлення меж земельної ділянки в натурі</b>			




	<b>(на місцевості) та зміни конфігурації:</b>			
	4.1. земельної ділянки площею 0,0806 га (кадастровий номер: 2611040300:21:007:0215) для ведення особистого селянського господарства по вул. Миру у смт Ворохта, Николин Лілія Омелянівні, .....			
	4.2. земельної ділянки площею 0,3029 га (кадастровий номер: 2611040300:20:001:0203) для ведення особистого селянського господарства по вул. О. Довбуша у смт Ворохта, Петрашуку Івану Дмитровичу, .....			
	4.3. земельної ділянки площею 0,8940 га (кадастровий номер: 2611040300:20:001:0198) для ведення особистого селянського господарства по вул. О. Довбуша у смт Ворохта, Петрашук Ганні Іванівні, .....			
	4.4. земельної ділянки площею 0,1342 га для ведення особистого селянського господарства по вул. Войтул у смт Ворохта, Ілітчуку Василю Іванович, .....			
	4.5. земельної ділянки площею 0,0250 га для ведення особистого селянського господарства по вул. Т. Шевченка у с. Татарів, Григорчуку Михайлу Івановичу, .....			
	4.6. земельної ділянки площею 0,1270 га кадастровий номер: 2611040300:21:007:0064 для ведення особистого селянського господарства по вул. Миру у смт Ворохта, Слабіні Світлані Іванівні, .....			
	4.7. земельної ділянки площею 0,1500 га (кадастровий номер: 2611040300:21:007:0297) для будівництва та обслуговування житлового будинку, господарських будівель та споруд по вул. І. Франка у смт Ворохта, Копчук Ганні Михайлівні, .....			
п.5	<b>5. Затвердити акт встановлення межі :</b>			
	5.1. від літери «А» до літери «В» ПП ВКФ «Оксамит», юридична адреса: смт Ворохта вул. Д. Галицького, 31-а, складений постійною депутатською комісією з розгляду земельних питань, містобудування і екології від 29.11.2021 року, на земельну ділянку площею 0,1410 га для обслуговування промислово-продуктового ринку по вул. Д. Галицького у смт Ворохта.			
	5.2. від літери «В» до літери «Г» та по межі від літери «Г» до літери «А» Голубевій Ользі Василівна, ....., складений постійною депутатською комісією з розгляду земельних питань, містобудування і екології від 29.11.2021 року, на земельну ділянку площею 0,0713 га для будівництва та обслуговування житлового будинку, господарських будівель та споруд по вул. Незалежності у с. Татарів.			

	5.3. від літери «В» до літери «А» Биць Оксані Дмитрівні, ....., складений постійною депутатською комісією з розгляду земельних питань, містобудування і екології від 29.11.2021 року, на земельну ділянку площею 0,1500 га для будівництва та обслуговування житлового будинку, господарських будівель та споруд по вул. Т. Шевченка у смт Ворохта.			
	5.4. від літери «Б» до літери «В» Биць Оксані Дмитрівні, ....., складений постійною депутатською комісією з розгляду земельних питань, містобудування і екології від 29.11.2021 року, на земельну ділянку площею 0,0729 га для ведення особистого селянського господарства по вул. Т. Шевченка у смт Ворохта.			
	5.5. від літери «Б» до літери «А» Петрів Ірині Миколаївні, ....., складений 25.11.2021р. депутатом селищної ради Стефураком Р. М., на земельну ділянку площею 0,2790 га для ведення особистого селянського господарства по вул. Женецька у с. Татарів.			
	5.6. від літери «Б» до літери «В» Ясінському Миколі Івановичу, ....., складений постійною депутатською комісією з розгляду земельних питань, містобудування і екології від 29.11.2021 року, на земельну ділянку площею 0,0452 га для ведення особистого селянського господарства по вул. Г. Хоткевича у смт Ворохта.			
п.6	Продовжити термін дії договору особистого строкового сервіту Тисячній Оксані Дмитрівні,..... на земельну ділянку площею 0,0026 га для обслуговування тимчасової споруди по вул. Говерляньська, в смт Ворохта терміном на <u>4</u> років.			
п.7	Продовжити термін дії договору оренди земельної ділянки Волошинюку Івану Івановичу,..... на земельну ділянку площею 1,6343 га для ведення особистого селянського господарства по вул. Говерляньська в смт Ворохта, терміном на <u>49</u> років.			
п.8	Відмовити Велебіловій Оксані Петрівні,..... у затвердженні проекту землеустрою щодо відведення земельної ділянки з земель комунальної власності площею 0,8162 га (кадастровий номер: 2611040300:21:007:0287) для ведення особистого селянського господарства по вул. І. Франка у смт Ворохта, у зв'язку із включенням до складу даної земельної ділянки частини проїздної дороги загального користування.			

8.	Про затвердження Статуту Ворохтянської селищної територіальної громади			
9.	Різне			




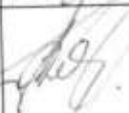
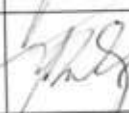

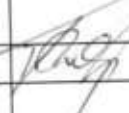



П.І.Б.  
Депутата селищної ради Косицько З.О.

Особистий підпис 






















**БЮЛЕТЕНЬ ПОІМЕННОГО ГОЛОСУВАННЯ**  
 Ворохтянська селищна рада восьмого скликання  
 шістнадцята сесія селищної ради (09.12.2021 р.)  
 Результати персонального голосування









№	Назва проекту рішення	За	Проти	Утримався
X	Затвердження порядку денного			
1	Про створення піклувальної ради та затвердження Положення про піклувальну раду закладів освіти.			
2	Про зміни до бюджету Ворохтянської селищної ради на 2021 рік			
3	Про доповнення назви залізничної станції «Татарів»			
4	Про затвердження розпоряджень селищного голови.			
5	Про внесення змін до рішення № 36- 3/2020 від 30.12.2020 року «Про затвердження комплексної цільової соціальної програми запобігання виникнення надзвичайних ситуацій природного і техногенного характеру та підвищення рівня готовності оперативно-рятувальної служби цивільного захисту на території Ворохтянської територіальної громади до дій за призначенням на 2021-2025 роки.			
6	Про детальне планування територій			
п.1	Дати дозвіл Йосипенко Надії Юріївні ..... на розроблення детального плану території на земельну ділянку приватної власності площею 0,1270 га (кадастровий номер: 2611091201:13:014:0033) для будівництва та обслуговування житлового будинку, господарських будівель та споруд по вул. О. Довбуша у с. Татарів.			
п.2	Дати дозвіл Макійчук Юрію Дмитровичу, ..... на розроблення <del>детального плану</del> <sup>кадастрового плану</sup> території на земельну ділянку <del>приватної</del> <sup>громадської</sup> власності площею 0,1977 га для обслуговування приміщення деревообробної майстерні <del>житлового будинку</del> , господарських будівель та споруд по вул. Д. Галицького у смт Ворохта.			








п.3	Дати дозвіл Климко Ганні Василівні, ..... на розроблення детального плану території на земельну ділянку приватної власності площею 0,0358 га (кадастровий номер: 2611040300:21:008:0401) для будівництва та обслуговування житлового будинку, господарських будівель і споруд (присадибна ділянка) по вул. Заводська у смт Ворохта.			
п.4	Дати дозвіл Чайці Тамарі Миколаївні, ..... на розроблення детального плану території на земельну ділянку приватної власності площею 0,5538 га (кадастровий номер: 2611040300:19:005:0019) для будівництва та обслуговування житлового будинку, господарських будівель і споруд (присадибна ділянка) по вул. О. Довбуша у смт Ворохта.			
п.5	Дати дозвіл Кузьмічу Володимиру Васильовичу, ..... на розроблення детального плану території на земельну ділянку приватної власності площею 0,9825 га (кадастровий номер: 2611040300:21:007:0269) для будівництва та обслуговування житлового будинку, господарських будівель і споруд (присадибна ділянка) по вул. І.Франка у смт Ворохта.			
п.6	Дати дозвіл Фальчуку Оресту Олеговичу, ..... та Павлюк Юлії Іванівні ..... на розроблення детального плану території на земельну ділянку приватної власності площею 0,1000 га (кадастровий номер: 2611040300:19:004:0172) для будівництва та обслуговування житлового будинку, господарських будівель і споруд (присадибна ділянка) по вул. Шевченка у смт Ворохта.			
п.7	<b>Затвердити детальний план території:</b>			
	7.1. земельної ділянки площею 0,2733 га для будівництва та обслуговування житлового будинку, господарських будівель і споруд (присадибна ділянка) по вул. Говерляньська у смт Ворохта, за рахунок земель, що знаходяться у приватній власності (кадастровий номер 2611040300:20:001:0033), Шлемко Галині Василівні,.....			
7	Про розгляд земельних питань			
п.1	<b>Затвердити проект землеустрою щодо відведення:</b>			
	1.1. земельної ділянки з земель комунальної власності площею 0,1850 га (кадастровий номер: 2611040300:20:001:0386) для ведення особистого селянського господарства по вул. О. Довбуша у смт Ворохта, Палійчуку Юрію Петровичу, ..... та передати земельну ділянку в приватну власність.			
	1.2. земельної ділянки з земель комунальної власності площею 0,0707 га (кадастровий номер: 2611040300:20:004:0291) для будівництва та			




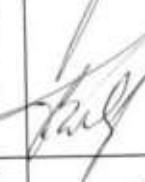


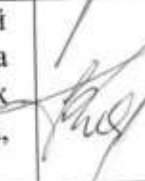


<p>обслуговування житлового будинку, господарських будівель та споруд по вул. Войтул у смт Ворохта, Литчуку Володимиру Васильовичу, ..... та передати земельну ділянку в приватну власність.</p>			
<p>1.3. земельної ділянки з земель комунальної власності площею 0,1500 га (кадастровий номер: 2611040300:21:002:0190) для будівництва та обслуговування житлового будинку, господарських будівель та споруд по вул. Б. Хмельницького у смт Ворохта, Соловчук Марії Федорівні, ..... та передати земельну ділянку в приватну власність.</p>			
<p>1.4. земельної ділянки з земель комунальної власності площею 0,5467 га (кадастровий номер: 2611040300:21:002:0189) для ведення особистого селянського господарства по вул. Б. Хмельницького у смт Ворохта, Соловчук Марії Федорівні, ..... та передати земельну ділянку в приватну власність.</p>			
<p>1.5. земельної ділянки з земель комунальної власності площею 0,0304 га (кадастровий номер: 2611091201:13:005:0136) для ведення особистого селянського господарства по вул. Т. Шевченка у с. Татарів, Янишину Віктору Васильовичу ..... та передати земельну ділянку в приватну власність.</p>			
<p>1.6. земельної ділянки з земель комунальної власності площею 0,0219 га (кадастровий номер: 2611091201:13:008:0165) для ведення особистого селянського господарства по вул. Курортна у с. Татарів, Янишину Віктору Васильовичу, ..... та передати земельну ділянку в приватну власність.</p>			
<p>1.7. земельної ділянки з земель комунальної власності площею 0,1818 га (кадастровий номер: 2611040300:19:003:0064) для ведення особистого селянського господарства по вул. Руднева у смт Ворохта, Глушманюк Олесі Олексіївні, ..... та передати земельну ділянку в приватну власність.</p>			
<p>1.8. земельної ділянки з земель комунальної власності площею 0,5747 га (кадастровий номер: 2611040300:21:007:0296) для ведення особистого селянського господарства по вул. І. Франка у смт Ворохта, Копчуку Василю Васильовичу, ..... та передати земельну ділянку в приватну власність.</p>			
<p>1.9. земельної ділянки з земель комунальної власності площею 0,3137 га (кадастровий номер: 2611040300:21:007:0298) для ведення особистого селянського господарства по вул. І. Франка у смт Ворохта, Копчуку Василю Васильовичу, ..... та передати земельну ділянку в приватну власність.</p>			
<p>1.10. земельної ділянки з земель комунальної власності площею 0,0455 га (кадастровий номер: 2611040300:21:007:0295) для ведення особистого селянського господарства по вул. І. Франка у смт Ворохта, Копчуку Василю Васильовичу, ..... та передати земельну ділянку в приватну власність.</p>			








п.2	Дати дозвіл на виготовлення проекту землеустрою щодо відведення:			
	2.1. земельної ділянки з земель комунальної власності площею 0,1500 га для будівництва та обслуговування житлового будинку, господарських будівель та споруд по вул. Грицулівка у смт Ворохта, Крицкалюк Ганні Миколаївні ..... Проект відведення даної земельної ділянки подати на затвердження селищної ради.			
	2.2. земельної ділянки з земель комунальної власності площею 0,0423 га для ведення особистого селянського господарства по вул. Грицулівка у смт Ворохта, Крицкалюк Ганні Миколаївні ..... Проект відведення даної земельної ділянки подати на затвердження селищної ради.			
	2.3. земельної ділянки з земель комунальної власності площею 0,0228 га для ведення особистого селянського господарства по вул. Д. Галицького у смт Ворохта, Щербанюку Василю Юрійовичу, ..... Проект відведення даної земельної ділянки подати на затвердження селищної ради.			
	2.4. земельної ділянки з земель комунальної власності площею 0,0090 га для ведення особистого селянського господарства по вул. Д. Галицького у смт Ворохта, Щербанюку Василю Юрійовичу, ..... Проект відведення даної земельної ділянки подати на затвердження селищної ради.			
	2.5. земельної ділянки з земель комунальної власності площею 0,2914 га для ведення особистого селянського господарства по вул. І. Франка у с. Татарів, Березюк Олександрі Миколаївні, ..... Проект відведення даної земельної ділянки подати на затвердження селищної ради.			
	2.6. земельної ділянки з земель комунальної власності площею 0,1443 га для будівництва та обслуговування житлового будинку, господарських будівель та споруд по вул. Незалежності у с. Татарів, Заграю Андрію Андрійовичу, жителю ..... Проект відведення даної земельної ділянки подати на затвердження селищної ради.			
	2.7. земельної ділянки з земель комунальної власності площею 0,0772 га для ведення особистого селянського господарства по вул. І. Франка у с. Татарів, Стефурак Надії Ярославівні, ..... Проект відведення даної земельної ділянки подати на затвердження селищної ради.			
	2.8. земельної ділянки з земель комунальної власності площею 0,3505 га для ведення особистого селянського господарства по вул. О. Довбуша у смт Ворохта, Кермошук Наталії Петрівні, ..... Проект відведення даної земельної ділянки подати на затвердження селищної ради.			
	2.9. земельної ділянки з земель комунальної власності площею 0,2628 га для ведення особистого селянського			




	господарства по вул. Залізнична у с. Татарів, Герасимовій Галині Анатоліївні, ..... Проект відведення даної земельної ділянки подати на затвердження селищної ради.			
	2.10. земельної ділянки з земель комунальної власності площею 0,0452 га для ведення особистого селянського господарства по вул. Г. Хоткевича у смт Ворохта, Ясінському Миколі Івановичу, ..... Проект відведення даної земельної ділянки подати на затвердження селищної ради.			
	2.11. земельної ділянки з земель комунальної власності площею 0,0439 га для будівництва та обслуговування житлового будинку, господарських будівель та споруд по вул. І.Франка у с. Татарів, Тимофій Ірині Михайлівні ..... Проект відведення даної земельної ділянки подати на затвердження селищної ради.			
	2.12. земельної ділянки з земель комунальної власності площею 0,0283 га для сінокосіння по вул. о. М. Косила у с. Татарів, Мотруку Мар'яну Юрійовичу, ..... Проект відведення даної земельної ділянки подати на затвердження селищної ради для надання в оренду.			
	2.13. земельної ділянки з земель комунальної власності площею 0,0730 га для будівництва та обслуговування житлового будинку, господарських будівель та споруд по вул. С. Руднева у смт Ворохта, Остап'юку Андрію Васильовичу, ..... Проект відведення даної земельної ділянки подати на затвердження селищної ради.			
п.3	<b>Затвердити проект землеустрою щодо зміни цільового призначення:</b>			
	3.1. земельної ділянки площею 0,2733 га (кадастровий номер: 2611040300:20:001:0033) із земель для ведення особистого селянського господарства, в землі житлової та громадської забудови (для будівництва та обслуговування житлового будинку, господарських будівель та споруд) по вул. Говерляньська у смт Ворохта Шлемко Галині Василівні, .....			
	3.2. земельної ділянки площею 0,7332 га (кадастровий номер: 2611091201:14:008:0034) із земель для ведення особистого селянського господарства, в землі житлової та громадської забудови (для будівництва та обслуговування житлового будинку, господарських будівель та споруд) по вул. Пігівська у с. Татарів, Бажану Володимирі Йосиповичу, .....			
	3.3. земельної ділянки площею 0,2300 га (кадастровий номер: 2611091201:13:011:0023) із земель для ведення особистого селянського господарства, в землі житлової та громадської забудови (для будівництва та обслуговування житлового будинку, господарських будівель та споруд) по вул. І. Франка у с. Татарів, Мироненку В'ячеславу Івановичу .....			

	3.4. земельної ділянки площею 0,0650 га (кадастровий номер: 2611091201:13:015:0139) із земель для ведення особистого селянського господарства, в землі житлової та громадської забудови (для будівництва та обслуговування житлового будинку, господарських будівель та споруд) по вул. Гірська у с. Татарів, Молдавчук Ганні Василівні, .....			
	3.5. земельної ділянки площею 0,3532 га (кадастровий номер: 2611091201:13:005:0125) із земель для будівництва і обслуговування санаторно-оздоровчих закладів, в землі житлової та громадської забудови (для будівництва та обслуговування житлового будинку, господарських будівель та споруд) по вул. Т. Шевченка у с. Татарів, Больботу Юрію Івановичу, .....			
	3.6. земельної ділянки площею 0,2947 га (кадастровий номер: 2611091201:14:016:0010) із земель для ведення особистого селянського господарства, в землі житлової та громадської забудови (для будівництва та обслуговування житлового будинку, господарських будівель та споруд) по вул. о. М. Косила у с. Татарів, Топольницькій Надії Василівні, .....			
	3.7. земельної ділянки площею 0,3671 га (кадастровий номер: 2611091201:14:016:0023) із земель для ведення особистого селянського господарства, в землі житлової та громадської забудови (для будівництва та обслуговування житлового будинку, господарських будівель та споруд) по вул. о. М. Косила у с. Татарів, Дутчак Ганні Василівні, .....			
	3.8. земельної ділянки площею 0,1800 га (кадастровий номер: 2611091201:14:016:0022) із земель для ведення особистого селянського господарства, в землі житлової та громадської забудови (для будівництва та обслуговування житлового будинку, господарських будівель та споруд) по вул. о. М. Косила у с. Татарів, Сімоновій Василені Василівні, .....			
	3.9. земельної ділянки площею 0,1506 га (кадастровий номер: 2611091201:14:016:0012) із земель для ведення особистого селянського господарства, в землі житлової та громадської забудови (для будівництва та обслуговування житлового будинку, господарських будівель та споруд) по вул. о. М. Косила у с. Татарів, Варцабіюку Петру Кириловичу, .....			
	3.10. земельної ділянки площею 0,1274 га (кадастровий номер: 2611091201:12:001:0037) із земель для ведення особистого селянського господарства в землі житлової та громадської забудови (для будівництва та обслуговування житлового будинку, господарських будівель та споруд) по вул. Гірська у с. Татарів, Молдавчуку Онуфрію Онуфрійовичу, .....			
п.4	Затвердити технічну документацію із землеустрою щодо встановлення меж земельної ділянки в натурі			

	<b>(на місцевості) та зміни конфігурації:</b>			
	4.1. земельної ділянки площею 0,0806 га (кадастровий номер: 2611040300:21:007:0215) для ведення особистого селянського господарства по вул. Миру у смт Ворохта, Николин Лілія Омелянівні, .....			
	4.2. земельної ділянки площею 0,3029 га (кадастровий номер: 2611040300:20:001:0203) для ведення особистого селянського господарства по вул. О. Довбуша у смт Ворохта, Петрашуку Івану Дмитровичу, .....			
	4.3. земельної ділянки площею 0,8940 га (кадастровий номер: 2611040300:20:001:0198) для ведення особистого селянського господарства по вул. О. Довбуша у смт Ворохта, Петрашук Ганні Іванівні, .....			
	4.4. земельної ділянки площею 0,1342 га для ведення особистого селянського господарства по вул. Войтул у смт Ворохта, Ілitchуку Василю Іванович, .....			
	4.5. земельної ділянки площею 0,0250 га для ведення особистого селянського господарства по вул. Т. Шевченка у с. Татарів, Григорчуку Михайлу Івановичу, .....			
	4.6. земельної ділянки площею 0,1270 га кадастровий номер: 2611040300:21:007:0064 для ведення особистого селянського господарства по вул. Миру у смт Ворохта, Слабіні Світлані Іванівні, .....			
	4.7. земельної ділянки площею 0,1500 га (кадастровий номер: 2611040300:21:007:0297) для будівництва та обслуговування житлового будинку, господарських будівель та споруд по вул. І. Франка у смт Ворохта, Копчук Ганні Михайлівні, .....			
п.5	<b>5. Затвердити акт встановлення межі :</b>			
	5.1. від літери «А» до літери «В» ПП ВКФ «Оксамит», юридична адреса: смт Ворохта вул. Д. Галицького, 31-а, складений постійною депутатською комісією з розгляду земельних питань, містобудування і екології від 29.11.2021 року, на земельну ділянку площею 0,1410 га для обслуговування промислово-продуктового ринку по вул. Д. Галицького у смт Ворохта.			
	5.2. від літери «В» до літери «Г» та по межі від літери «Г» до літери «А» Голубевій Ользі Василівна, ....., складений постійною депутатською комісією з розгляду земельних питань, містобудування і екології від 29.11.2021 року, на земельну ділянку площею 0,0713 га для будівництва та обслуговування житлового будинку, господарських будівель та споруд по вул. Незалежності у с. Татарів.			

	5.3. від літери «В» до літери «А» Биць Оксані Дмитрівні, ....., складений постійною депутатською комісією з розгляду земельних питань, містобудування і екології від 29.11.2021 року, на земельну ділянку площею 0,1500 га для будівництва та обслуговування житлового будинку, господарських будівель та споруд по вул. Т. Шевченка у смт Ворохта.			
	5.4. від літери «Б» до літери «В» Биць Оксані Дмитрівні, ....., складений постійною депутатською комісією з розгляду земельних питань, містобудування і екології від 29.11.2021 року, на земельну ділянку площею 0,0729 га для ведення особистого селянського господарства по вул. Т. Шевченка у смт Ворохта.			
	5.5. від літери «Б» до літери «А» Петрів Ірині Миколаївні, ....., складений 25.11.2021р. депутатом селищної ради Стефураком Р. М., на земельну ділянку площею 0,2790 га для ведення особистого селянського господарства по вул. Женецька у с. Татарів.			
	5.6. від літери «Б» до літери «В» Ясінському Миколі Івановичу, ....., складений постійною депутатською комісією з розгляду земельних питань, містобудування і екології від 29.11.2021 року, на земельну ділянку площею 0,0452 га для ведення особистого селянського господарства по вул. Г. Хоткевича у смт Ворохта.			
п.6	Продовжити термін дії договору особистого строкового сервітугу Тисячній Оксані Дмитрівні,..... на земельну ділянку площею 0,0026 га для обслуговування тимчасової споруди по вул. Говерляньська, в смт Ворохта терміном на _____ років.			
п.7	Продовжити термін дії договору оренди земельної ділянки Волошинюку Івану Івановичу,..... на земельну ділянку площею 1,6343 га для ведення особистого селянського господарства по вул. Говерляньська в смт Ворохта, терміном на <u>13</u> років.			
п.8	Відмовити Велебіловій Оксані Петрівні,..... у затвердженні проекту землеустрою щодо відведення земельної ділянки з земель комунальної власності площею 0,8162 га (кадастровий номер: 2611040300:21:007:0287) для ведення особистого селянського господарства по вул. І. Франка у смт Ворохта, у зв'язку із включенням до складу даної земельної ділянки частини проїздної дороги загального користування.			

8.	Про затвердження Статуту Ворохтянської селищної територіальної громади			
9.	Різне			

П.І.Б.

Депутата селищної ради

Рішуква В.М.









Особистий підпис
















**БЮЛЕТЕНЬ ПОІМЕННОГО ГОЛОСУВАННЯ**  
 Ворохтянська селищна рада восьмого скликання  
 шістнадцята сесія селищної ради (09.12.2021 р.)  
 Результати персонального голосування

№	Назва проекту рішення	За	Проти	Утримався
X	Затвердження порядку денного		—	—
1	Про створення піклувальної ради та затвердження Положення про піклувальну раду закладів освіти.		—	—
2	Про зміни до бюджету Ворохтянської селищної ради на 2021 рік		—	—
3	Про доповнення назви залізничної станції «Татарів»	—		—
4	Про затвердження розпоряджень селищного голови.		—	—
5	Про внесення змін до рішення № 36- 3/2020 від 30.12.2020 року «Про затвердження комплексної цільової соціальної програми запобігання виникнення надзвичайних ситуацій природного і техногенного характеру та підвищення рівня готовності оперативно-рятувальної служби цивільного захисту на території Ворохтянської територіальної громади до дій за призначенням на 2021-2025 роки.		—	—
6	Про детальне планування територій			
п.1	Дати дозвіл Йосипенко Надії Юріївні ..... на розроблення детального плану території на земельну ділянку приватної власності площею 0,1270 га (кадастровий номер: 2611091201:13:014:0033) для будівництва та обслуговування житлового будинку, господарських будівель та споруд по вул. О. Довбуша у с. Татарів.		—	—
п.2	Дати дозвіл Макійчук Юрію Дмитровичу, ..... на розроблення <sup>копії</sup> детального плану території на земельну ділянку <del>приватної</del> власності площею 0,1977 га для обслуговування приміщення деревообробної <del>мастерської</del> житлового будинку, господарських будівель та споруд по вул. Д. Галицького у смт Ворохта.		—	—








п.3	Дати дозвіл Климко Ганні Василівні, ..... , на розроблення детального плану території на земельну ділянку приватної власності площею 0,0358 га (кадастровий номер: 2611040300:21:008:0401) для будівництва та обслуговування житлового будинку, господарських будівель і споруд (присадибна ділянка) по вул. Заводська у смт Ворохта.		-	-
п.4	Дати дозвіл Чайці Тамарі Миколаївні, ..... , на розроблення детального плану території на земельну ділянку приватної власності площею 0,5538 га (кадастровий номер: 2611040300:19:005:0019) для будівництва та обслуговування житлового будинку, господарських будівель і споруд (присадибна ділянка) по вул. О. Довбуша у смт Ворохта.		-	-
п.5	Дати дозвіл Кузьмічу Володимирі Васильовичу, ..... на розроблення детального плану території на земельну ділянку приватної власності площею 0,9825 га (кадастровий номер: 2611040300:21:007:0269) для будівництва та обслуговування житлового будинку, господарських будівель і споруд (присадибна ділянка) по вул. І.Франка у смт Ворохта.		-	-
п.6	Дати дозвіл Фальчуку Оресту Олеговичу, ..... та Павлюк Юлії Іванівні ..... на розроблення детального плану території на земельну ділянку приватної власності площею 0,1000 га (кадастровий номер: 2611040300:19:004:0172) для будівництва та обслуговування житлового будинку, господарських будівель і споруд (присадибна ділянка) по вул. Шевченка у смт Ворохта.		-	-
п.7	<b>Затвердити детальний план території:</b>			
	7.1. земельної ділянки площею 0,2733 га для будівництва та обслуговування житлового будинку, господарських будівель і споруд (присадибна ділянка) по вул. Говерляньська у смт Ворохта, за рахунок земель, що знаходяться у приватній власності (кадастровий номер 2611040300:20:001:0033), Шлемко Галіні Василівні,.....		-	-
7	Про розгляд земельних питань		-	-
п.1	<b>Затвердити проект землеустрою щодо відведення:</b>			
	1.1. земельної ділянки з земель комунальної власності площею 0,1850 га (кадастровий номер: 2611040300:20:001:0386) для ведення особистого селянського господарства по вул. О. Довбуша у смт Ворохта, Палійчуку Юрію Петровичу, ..... та передати земельну ділянку в приватну власність.		-	-
	1.2. земельної ділянки з земель комунальної власності площею 0,0707 га (кадастровий номер: 2611040300:20:004:0291) для будівництва та			

<p>обслуговування житлового будинку, господарських будівель та споруд по вул. Войтул у смт Ворохта, Ілітчуку Володимиру Васильовичу, ..... та передати земельну ділянку в приватну власність.</p>		<p>—</p>	<p>—</p>
<p>1.3. земельної ділянки з земель комунальної власності площею 0,1500 га (кадастровий номер: 2611040300:21:002:0190) для будівництва та обслуговування житлового будинку, господарських будівель та споруд по вул. Б. Хмельницького у смт Ворохта, Соловчук Марії Федорівні, ..... та передати земельну ділянку в приватну власність.</p>		<p>—</p>	<p>—</p>
<p>1.4. земельної ділянки з земель комунальної власності площею 0,5467 га (кадастровий номер: 2611040300:21:002:0189) для ведення особистого селянського господарства по вул. Б. Хмельницького у смт Ворохта, Соловчук Марії Федорівні, ..... та передати земельну ділянку в приватну власність.</p>		<p>—</p>	<p>—</p>
<p>1.5. земельної ділянки з земель комунальної власності площею 0,0304 га (кадастровий номер: 2611091201:13:005:0136) для ведення особистого селянського господарства по вул. Т. Шевченка у с. Татарів, Янишину Віктору Васильовичу ..... та передати земельну ділянку в приватну власність.</p>		<p>—</p>	<p>—</p>
<p>1.6. земельної ділянки з земель комунальної власності площею 0,0219 га (кадастровий номер: 2611091201:13:008:0165) для ведення особистого селянського господарства по вул. Курортна у с. Татарів, Янишину Віктору Васильовичу, ..... та передати земельну ділянку в приватну власність.</p>		<p>—</p>	<p>—</p>
<p>1.7. земельної ділянки з земель комунальної власності площею 0,1818 га (кадастровий номер: 2611040300:19:003:0064) для ведення особистого селянського господарства по вул. Руднева у смт Ворохта, Глушманюк Олесі Олексіївні, ..... та передати земельну ділянку в приватну власність.</p>		<p>—</p>	<p>—</p>
<p>1.8. земельної ділянки з земель комунальної власності площею 0,5747 га (кадастровий номер: 2611040300:21:007:0296) для ведення особистого селянського господарства по вул. І. Франка у смт Ворохта, Копчуку Василю Васильовичу, ..... та передати земельну ділянку в приватну власність.</p>		<p>—</p>	<p>—</p>
<p>1.9. земельної ділянки з земель комунальної власності площею 0,3137 га (кадастровий номер: 2611040300:21:007:0298) для ведення особистого селянського господарства по вул. І. Франка у смт Ворохта, Копчуку Василю Васильовичу, ..... та передати земельну ділянку в приватну власність.</p>		<p>—</p>	<p>—</p>
<p>1.10. земельної ділянки з земель комунальної власності площею 0,0455 га (кадастровий номер: 2611040300:21:007:0295) для ведення особистого селянського господарства по вул. І. Франка у смт Ворохта, Копчуку Василю Васильовичу, ..... та передати земельну ділянку в приватну власність.</p>		<p>—</p>	<p>—</p>
<p>.</p>			

п.2	<b>Дати дозвіл на виготовлення проекту землеустрою щодо відведення:</b>			
	2.1. земельної ділянки з земель комунальної власності площею 0,1500 га для будівництва та обслуговування житлового будинку, господарських будівель та споруд по вул. Грицулівка у смт Ворохта, Крицкалюк Ганні Миколаївні ..... Проект відведення даної земельної ділянки подати на затвердження селищної ради.		-	-
	2.2. земельної ділянки з земель комунальної власності площею 0,0423 га для ведення особистого селянського господарства по вул. Грицулівка у смт Ворохта, Крицкалюк Ганні Миколаївні ..... Проект відведення даної земельної ділянки подати на затвердження селищної ради.		-	-
	2.3. земельної ділянки з земель комунальної власності площею 0,0228 га для ведення особистого селянського господарства по вул. Д. Галицького у смт Ворохта, Щербанюку Василю Юрійовичу, ..... Проект відведення даної земельної ділянки подати на затвердження селищної ради.		-	-
	2.4. земельної ділянки з земель комунальної власності площею 0,0090 га для ведення особистого селянського господарства по вул. Д. Галицького у смт Ворохта, Щербанюку Василю Юрійовичу, ..... Проект відведення даної земельної ділянки подати на затвердження селищної ради.		-	-
	2.5. земельної ділянки з земель комунальної власності площею 0,2914 га для ведення особистого селянського господарства по вул. І. Франка у с. Татарів, Березюк Олександрі Миколаївні, ..... Проект відведення даної земельної ділянки подати на затвердження селищної ради.		-	-
	2.6. земельної ділянки з земель комунальної власності площею 0,1443 га для будівництва та обслуговування житлового будинку, господарських будівель та споруд по вул. Незалежності у с. Татарів, Заграю Андрію Андрійовичу, жителю ..... Проект відведення даної земельної ділянки подати на затвердження селищної ради.		-	-
	2.7. земельної ділянки з земель комунальної власності площею 0,0772 га для ведення особистого селянського господарства по вул. І. Франка у с. Татарів, Стефурак Надії Ярославівні, ..... Проект відведення даної земельної ділянки подати на затвердження селищної ради.		-	-
	2.8. земельної ділянки з земель комунальної власності площею 0,3505 га для ведення особистого селянського господарства по вул. О. Довбуша у смт Ворохта, Кермошук Наталії Петрівні, ..... Проект відведення даної земельної ділянки подати на затвердження селищної ради.		-	-
	2.9. земельної ділянки з земель комунальної власності площею 0,2628 га для ведення особистого селянського			



	господарства по вул. залізнична у с. Татарів, Герасимовій Галині Анатоліївні, ..... Проект відведення даної земельної ділянки подати на затвердження селищної ради.	СЖ	-	-
	2.10. земельної ділянки з земель комунальної власності площею 0,0452 га для ведення особистого селянського господарства по вул. Г. Хоткевича у смт Ворохта, Ясінському Миколі Івановичу, ..... Проект відведення даної земельної ділянки подати на затвердження селищної ради.	СЖ	-	-
	2.11. земельної ділянки з земель комунальної власності площею 0,0439 га для будівництва та обслуговування житлового будинку, господарських будівель та споруд по вул. І.Франка у с. Татарів, Тимофій Ірині Михайлівні ..... Проект відведення даної земельної ділянки подати на затвердження селищної ради.	СЖ	-	-
	2.12. земельної ділянки з земель комунальної власності площею 0,0283 га для сінокосіння по вул. о. М. Косила у с. Татарів, Мотруку Мар'яну Юрійовичу, ..... Проект відведення даної земельної ділянки подати на затвердження селищної ради для надання в оренду.	СЖ	-	-
	2.13. земельної ділянки з земель комунальної власності площею 0,0730 га для будівництва та обслуговування житлового будинку, господарських будівель та споруд по вул. С. Руднева у смт Ворохта, Остап'юку Андрію Васильовичу, ..... Проект відведення даної земельної ділянки подати на затвердження селищної ради.	-	-	СЖ
п.3	<b>Затвердити проект землеустрою щодо зміни цільового призначення:</b>	СЖ	-	-
	3.1. земельної ділянки площею 0,2733 га (кадастровий номер: 2611040300:20:001:0033) із земель для ведення особистого селянського господарства, в землі житлової та громадської забудови (для будівництва та обслуговування житлового будинку, господарських будівель та споруд) по вул. Говерляньська у смт Ворохта Шлемко Галині Василівні, .....	СЖ	-	-
	3.2. земельної ділянки площею 0,7332 га (кадастровий номер: 2611091201:14:008:0034) із земель для ведення особистого селянського господарства, в землі житлової та громадської забудови (для будівництва та обслуговування житлового будинку, господарських будівель та споруд) по вул. Пігівська у с. Татарів, Бажану Володимиру Йосиповичу, .....	СЖ	-	-
	3.3. земельної ділянки площею 0,2300 га (кадастровий номер: 2611091201:13:011:0023) із земель для ведення особистого селянського господарства, в землі житлової та громадської забудови (для будівництва та обслуговування житлового будинку, господарських будівель та споруд) по вул. І. Франка у с. Татарів, Мироненку В'ячеславу Івановичу .....	СЖ	-	-

<p>3.4. земельної ділянки площею 0,0650 га (кадастровий номер: 2611091201:13:015:0139) із земель для ведення особистого селянського господарства, в землі житлової та громадської забудови (для будівництва та обслуговування житлового будинку, господарських будівель та споруд) по вул. Гірська у с. Татарів, Молдавчук Ганні Василівні, .....</p>		<p>—</p>	<p>—</p>
<p>3.5. земельної ділянки площею 0,3532 га (кадастровий номер: 2611091201:13:005:0125) із земель для будівництва і обслуговування санаторно-оздоровчих закладів, в землі житлової та громадської забудови (для будівництва та обслуговування житлового будинку, господарських будівель та споруд) по вул. Т. Шевченка у с. Татарів, Больботу Юрію Івановичу, .....</p>		<p>—</p>	<p>—</p>
<p>3.6. земельної ділянки площею 0,2947 га (кадастровий номер: 2611091201:14:016:0010) із земель для ведення особистого селянського господарства, в землі житлової та громадської забудови (для будівництва та обслуговування житлового будинку, господарських будівель та споруд) по вул. о. М. Косила у с. Татарів, Топольницькій Надії Василівні, .....</p>		<p>—</p>	<p>—</p>
<p>3.7. земельної ділянки площею 0,3671 га (кадастровий номер: 2611091201:14:016:0023) із земель для ведення особистого селянського господарства, в землі житлової та громадської забудови (для будівництва та обслуговування житлового будинку, господарських будівель та споруд) по вул. о. М. Косила у с. Татарів, Дутчак Ганні Василівні, .....</p>		<p>—</p>	<p>—</p>
<p>3.8. земельної ділянки площею 0,1800 га (кадастровий номер: 2611091201:14:016:0022) із земель для ведення особистого селянського господарства, в землі житлової та громадської забудови (для будівництва та обслуговування житлового будинку, господарських будівель та споруд) по вул. о. М. Косила у с. Татарів, Сімоновій Василені Василівні, .....</p>		<p>—</p>	<p>—</p>
<p>3.9. земельної ділянки площею 0,1506 га (кадастровий номер: 2611091201:14:016:0012) із земель для ведення особистого селянського господарства, в землі житлової та громадської забудови (для будівництва та обслуговування житлового будинку, господарських будівель та споруд) по вул. о. М. Косила у с. Татарів, Варцабіюку Петру Кириловичу, .....</p>		<p>—</p>	<p>—</p>
<p>3.10. земельної ділянки площею 0,1274 га (кадастровий номер: 2611091201:12:001:0037) із земель для ведення особистого селянського господарства в землі житлової та громадської забудови (для будівництва та обслуговування житлового будинку, господарських будівель та споруд) по вул. Гірська у с. Татарів, Молдавчуку Онуфрію Онуфрійовичу, .....</p>		<p>—</p>	<p>—</p>
<p>п.4 Затвердити технічну документацію із землеустрою щодо встановлення меж земельної ділянки в натурі</p>			

	<b>(на місцевості) та зміни конфігурації:</b>			
	4.1. земельної ділянки площею 0,0806 га (кадастровий номер: 2611040300:21:007:0215) для ведення особистого селянського господарства по вул. Миру у смт Ворохта, Николин Лілія Омелянівні, .....	<i>СВ</i>	—	—
	4.2. земельної ділянки площею 0,3029 га (кадастровий номер: 2611040300:20:001:0203) для ведення особистого селянського господарства по вул. О. Довбуша у смт Ворохта, Петрашуку Івану Дмитровичу, .....	<i>СВ</i>	—	—
	4.3. земельної ділянки площею 0,8940 га (кадастровий номер: 2611040300:20:001:0198) для ведення особистого селянського господарства по вул. О. Довбуша у смт Ворохта, Петрашук Ганні Іванівні, .....	<i>СВ</i>	—	—
	4.4. земельної ділянки площею 0,1342 га для ведення особистого селянського господарства по вул. Войтул у смт Ворохта, Ілітчуку Василю Іванович, .....	<i>СВ</i>	—	—
	4.5. земельної ділянки площею 0,0250 га для ведення особистого селянського господарства по вул. Т. Шевченка у с. Татарів, Григорчуку Михайлу Івановичу, .....	<i>СВ</i>	—	—
	4.6. земельної ділянки площею 0,1270 га кадастровий номер: 2611040300:21:007:0064 для ведення особистого селянського господарства по вул. Миру у смт Ворохта, Слабіні Світлані Іванівні, .....	<i>СВ</i>	—	—
	4.7. земельної ділянки площею 0,1500 га (кадастровий номер: 2611040300:21:007:0297) для будівництва та обслуговування житлового будинку, господарських будівель та споруд по вул. І. Франка у смт Ворохта, Копчук Ганні Михайлівні, .....	<i>СВ</i>	—	—
п.5	<b>5. Затвердити акт встановлення межі :</b>			
	5.1. від літери «А» до літери «В» ПП ВКФ «Оксамит», юридична адреса: смт Ворохта вул. Д. Галицького, 31-а, складений постійною депутатською комісією з розгляду земельних питань, містобудування і екології від 29.11.2021 року, на земельну ділянку площею 0,1410 га для обслуговування промислово-продуктового ринку по вул. Д. Галицького у смт Ворохта.	<i>СВ</i>	—	—
	5.2. від літери «В» до літери «Г» та по межі від літери «Г» до літери «А» Голубевій Ользі Василівна, ....., складений постійною депутатською комісією з розгляду земельних питань, містобудування і екології від 29.11.2021 року, на земельну ділянку площею 0,0713 га для будівництва та обслуговування житлового будинку, господарських будівель та споруд по вул. Незалежності у с. Татарів.	<i>СВ</i>	—	—

	5.3. від літери «В» до літери «А» Биць Оксані Дмитрівні, ....., складений постійною депутатською комісією з розгляду земельних питань, містобудування і екології від 29.11.2021 року, на земельну ділянку площею 0,1500 га для будівництва та обслуговування житлового будинку, господарських будівель та споруд по вул. Т. Шевченка у смт Ворохта.	OK	-	-
	5.4. від літери «Б» до літери «В» Биць Оксані Дмитрівні, ....., складений постійною депутатською комісією з розгляду земельних питань, містобудування і екології від 29.11.2021 року, на земельну ділянку площею 0,0729 га для ведення особистого селянського господарства по вул. Т. Шевченка у смт Ворохта.	OK	-	-
	5.5. від літери «Б» до літери «А» Петрів Ірині Миколаївні, ....., складений 25.11.2021р. депутатом селищної ради Стефураком Р. М., на земельну ділянку площею 0,2790 га для ведення особистого селянського господарства по вул. Женецька у с. Татарів.	OK	-	-
	5.6. від літери «Б» до літери «В» Ясінському Миколі Івановичу, ....., складений постійною депутатською комісією з розгляду земельних питань, містобудування і екології від 29.11.2021 року, на земельну ділянку площею 0,0452 га для ведення особистого селянського господарства по вул. Г. Хоткевича у смт Ворохта.	OK	-	-
п.6	Продовжити термін дії договору особистого строкового сервітуту Тисячній Оксані Дмитрівні,..... на земельну ділянку площею 0,0026 га для обслуговування тимчасової споруди по вул. Говерляньська, в смт Ворохта терміном на <u>   </u> років.	-	-	OK
п.7	Продовжити термін дії договору оренди земельної ділянки Волошинюку Івану Івановичу,..... на земельну ділянку площею 1,6343 га для ведення особистого селянського господарства по вул. Говерляньська в смт Ворохта, терміном на <u>49</u> років.	-	-	OK
п.8	Відмовити Велебіловій Оксані Петрівні,..... у затвердженні проекту землеустрою щодо відведення земельної ділянки з земель комунальної власності площею 0,8162 га (кадастровий номер: 2611040300:21:007:0287) для ведення особистого селянського господарства по вул. І. Франка у смт Ворохта, у зв'язку із включенням до складу даної земельної ділянки частини проїздної дороги загального користування.	OK	-	-

8.	Про затвердження Статуту Ворохтянської селищної територіальної громади	<i>СВ</i>	—	—
9.	Різне			

П.І.Б.


Депутата селищної ради

Стефанків СВ

Особистий підпис

*СВ*








































**БЮЛЕТЕНЬ ПОІМЕННОГО ГОЛОСУВАННЯ**

























Ворохтянська селищна рада восьмого скликання  
шістнадцята сесія селищної ради (09.12.2021 р.)

Результати персонального голосування

























№	Назва проекту рішення	За	Проти	Утримався
X	Затвердження порядку денного			
1	Про створення піклувальної ради та затвердження Положення про піклувальну раду закладів освіти.			
2	Про зміни до бюджету Ворохтянської селищної ради на 2021 рік			
3	Про доповнення назви залізничної станції «Татарів»			
4	Про затвердження розпоряджень селищного голови.			
5	Про внесення змін до рішення № 36- 3/2020 від 30.12.2020 року «Про затвердження комплексної цільової соціальної програми запобігання виникнення надзвичайних ситуацій природного і техногенного характеру та підвищення рівня готовності оперативнорятувальної служби цивільного захисту на території Ворохтянської територіальної громади до дій за призначенням на 2021-2025 роки.			
6	Про детальне планування територій			
п.1	Дати дозвіл Йосипенко Надії Юріївні ....., на розроблення детального плану території на земельну ділянку приватної власності площею 0,1270 га (кадастровий номер: 2611091201:13:014:0033) для будівництва та обслуговування житлового будинку, господарських будівель та споруд по вул. О. Довбуша у с. Татарів.			
п.2	Дати дозвіл Макійчук Юрію Дмитровичу, ....., на розроблення детального плану території на земельну ділянку приватної власності площею 0,1977 га для обслуговування приміщення деревообробної майстерні житлового будинку, господарських будівель та споруд по вул. Д. Галицького у смт Ворохта.			








п.3	Дати дозвіл Климко Ганні Василівні, ..... на розроблення детального плану території на земельну ділянку приватної власності площею 0,0358 га (кадастровий номер: 2611040300:21:008:0401) для будівництва та обслуговування житлового будинку, господарських будівель і споруд (присадибна ділянка) по вул. Заводська у смт Ворохта.			
п.4	Дати дозвіл Чайці Тамарі Миколаївні, ..... на розроблення детального плану території на земельну ділянку приватної власності площею 0,5538 га (кадастровий номер: 2611040300:19:005:0019) для будівництва та обслуговування житлового будинку, господарських будівель і споруд (присадибна ділянка) по вул. О. Довбуша у смт Ворохта.			
п.5	Дати дозвіл Кузьмічу Володимирі Васильовичу, ..... на розроблення детального плану території на земельну ділянку приватної власності площею 0,9825 га (кадастровий номер: 2611040300:21:007:0269) для будівництва та обслуговування житлового будинку, господарських будівель і споруд (присадибна ділянка) по вул. І.Франка у смт Ворохта.			
п.6	Дати дозвіл Фальчуку Оресту Олеговичу, ..... та Павлюк Юлії Іванівні ..... на розроблення детального плану території на земельну ділянку приватної власності площею 0,1000 га (кадастровий номер: 2611040300:19:004:0172) для будівництва та обслуговування житлового будинку, господарських будівель і споруд (присадибна ділянка) по вул. Шевченка у смт Ворохта.			
п.7	<b>Затвердити детальний план території:</b>			
	7.1. земельної ділянки площею 0,2733 га для будівництва та обслуговування житлового будинку, господарських будівель і споруд (присадибна ділянка) по вул. Говерляньська у смт Ворохта, за рахунок земель, що знаходяться у приватній власності (кадастровий номер 2611040300:20:001:0033), Шлемко Галині Василівні,.....			
7	Про розгляд земельних питань			
п.1	<b>Затвердити проект землеустрою щодо відведення:</b>			
	1.1. земельної ділянки з земель комунальної власності площею 0,1850 га (кадастровий номер: 2611040300:20:001:0386) для ведення особистого селянського господарства по вул. О. Довбуша у смт Ворохта, Палійчуку Юрію Петровичу, ..... та передати земельну ділянку в приватну власність.			
	1.2. земельної ділянки з земель комунальної власності площею 0,0707 га (кадастровий номер: 2611040300:20:004:0291) для будівництва та			










	обслуговування житлового будинку, господарських будівель та споруд по вул. Войтул у смт Ворохта, Литчуку Володимиру Васильовичу, ..... та передати земельну ділянку в приватну власність.		-н-	-н-
	1.3. земельної ділянки з земель комунальної власності площею 0,1500 га (кадастровий номер: 2611040300:21:002:0190) для будівництва та обслуговування житлового будинку, господарських будівель та споруд по вул. Б. Хмельницького у смт Ворохта, Соловчук Марії Федорівні, ..... та передати земельну ділянку в приватну власність.		-н-	-н-
	1.4. земельної ділянки з земель комунальної власності площею 0,5467 га (кадастровий номер: 2611040300:21:002:0189) для ведення особистого селянського господарства по вул. Б. Хмельницького у смт Ворохта, Соловчук Марії Федорівні, ..... та передати земельну ділянку в приватну власність.		-н-	-н-
	1.5. земельної ділянки з земель комунальної власності площею 0,0304 га (кадастровий номер: 2611091201:13:005:0136) для ведення особистого селянського господарства по вул. Т. Шевченка у с. Татарів, Янишину Віктору Васильовичу ..... та передати земельну ділянку в приватну власність.		-н-	-н-
	1.6. земельної ділянки з земель комунальної власності площею 0,0219 га (кадастровий номер: 2611091201:13:008:0165) для ведення особистого селянського господарства по вул. Курортна у с. Татарів, Янишину Віктору Васильовичу, ..... та передати земельну ділянку в приватну власність.		-н-	-н-
	1.7. земельної ділянки з земель комунальної власності площею 0,1818 га (кадастровий номер: 2611040300:19:003:0064) для ведення особистого селянського господарства по вул. Руднева у смт Ворохта, Глушманюк Олесі Олексіївні, ..... та передати земельну ділянку в приватну власність.		-н-	-н-
	1.8. земельної ділянки з земель комунальної власності площею 0,5747 га (кадастровий номер: 2611040300:21:007:0296) для ведення особистого селянського господарства по вул. І. Франка у смт Ворохта, Копчуку Василю Васильовичу, ..... та передати земельну ділянку в приватну власність.		-н-	-н-
	1.9. земельної ділянки з земель комунальної власності площею 0,3137 га (кадастровий номер: 2611040300:21:007:0298) для ведення особистого селянського господарства по вул. І. Франка у смт Ворохта, Копчуку Василю Васильовичу, ..... та передати земельну ділянку в приватну власність.		-н-	-н-
	1.10. земельної ділянки з земель комунальної власності площею 0,0455 га (кадастровий номер: 2611040300:21:007:0295) для ведення особистого селянського господарства по вул. І. Франка у смт Ворохта, Копчуку Василю Васильовичу, ..... та передати земельну ділянку в приватну власність.		-н-	-н-






















п.2	<b>Дати дозвіл на виготовлення проекту землеустрою щодо відведення:</b>			
	2.1. земельної ділянки з земель комунальної власності площею 0,1500 га для будівництва та обслуговування житлового будинку, господарських будівель та споруд по вул. Грицулівка у смт Ворохта, Крицкалюк Ганні Миколаївні ..... Проект відведення даної земельної ділянки подати на затвердження селищної ради.			
	2.2. земельної ділянки з земель комунальної власності площею 0,0423 га для ведення особистого селянського господарства по вул. Грицулівка у смт Ворохта, Крицкалюк Ганні Миколаївні ..... Проект відведення даної земельної ділянки подати на затвердження селищної ради.			
	2.3. земельної ділянки з земель комунальної власності площею 0,0228 га для ведення особистого селянського господарства по вул. Д. Галицького у смт Ворохта, Щербанюку Василю Юрійовичу, ..... Проект відведення даної земельної ділянки подати на затвердження селищної ради.			
	2.4. земельної ділянки з земель комунальної власності площею 0,0090 га для ведення особистого селянського господарства по вул. Д. Галицького у смт Ворохта, Щербанюку Василю Юрійовичу, ..... Проект відведення даної земельної ділянки подати на затвердження селищної ради.			
	2.5. земельної ділянки з земель комунальної власності площею 0,2914 га для ведення особистого селянського господарства по вул. І. Франка у с. Татарів, Березюк Олександрі Миколаївні, ..... Проект відведення даної земельної ділянки подати на затвердження селищної ради.			
	2.6. земельної ділянки з земель комунальної власності площею 0,1443 га для будівництва та обслуговування житлового будинку, господарських будівель та споруд по вул. Незалежності у с. Татарів, Заграю Андрію Андрійовичу, жителю ..... Проект відведення даної земельної ділянки подати на затвердження селищної ради.			
	2.7. земельної ділянки з земель комунальної власності площею 0,0772 га для ведення особистого селянського господарства по вул. І. Франка у с. Татарів, Стефурак Надії Ярославівні, ..... Проект відведення даної земельної ділянки подати на затвердження селищної ради.			
	2.8. земельної ділянки з земель комунальної власності площею 0,3505 га для ведення особистого селянського господарства по вул. О. Довбуша у смт Ворохта, Кермошук Наталії Петрівні, ..... Проект відведення даної земельної ділянки подати на затвердження селищної ради.			
	2.9. земельної ділянки з земель комунальної власності площею 0,2628 га для ведення особистого селянського			



	господарства по вул. Залізнична у с. Татарів, Герасимовій Галині Анатоліївні, ..... Проект відведення даної земельної ділянки подати на затвердження селищної ради.			
	2.10. земельної ділянки з земель комунальної власності площею 0,0452 га для ведення особистого селянського господарства по вул. Г. Хоткевича у смт Ворохта, Ясінському Миколі Івановичу, ..... Проект відведення даної земельної ділянки подати на затвердження селищної ради.			
	2.11. земельної ділянки з земель комунальної власності площею 0,0439 га для будівництва та обслуговування житлового будинку, господарських будівель та споруд по вул. І.Франка у с. Татарів, Тимофій Ірині Михайлівні ..... Проект відведення даної земельної ділянки подати на затвердження селищної ради.			
	2.12. земельної ділянки з земель комунальної власності площею 0,0283 га для сінокосіння по вул. о. М. Косила у с. Татарів, Мотруку Мар'яну Юрійовичу, ..... Проект відведення даної земельної ділянки подати на затвердження селищної ради для надання в оренду.			
	2.13. земельної ділянки з земель комунальної власності площею 0,0730 га для будівництва та обслуговування житлового будинку, господарських будівель та споруд по вул. С. Руднева у смт Ворохта, Остап'юку Андрію Васильовичу, ..... Проект відведення даної земельної ділянки подати на затвердження селищної ради.			
п.3	<b>Затвердити проект землеустрою щодо зміни цільового призначення:</b>			
	3.1. земельної ділянки площею 0,2733 га (кадастровий номер: 2611040300:20:001:0033) із земель для ведення особистого селянського господарства, в землі житлової та громадської забудови (для будівництва та обслуговування житлового будинку, господарських будівель та споруд) по вул. Говерляньська у смт Ворохта Шлемко Галині Василівні, .....			
	3.2. земельної ділянки площею 0,7332 га (кадастровий номер: 2611091201:14:008:0034) із земель для ведення особистого селянського господарства, в землі житлової та громадської забудови (для будівництва та обслуговування житлового будинку, господарських будівель та споруд) по вул. Пігівська у с. Татарів, Бажану Володимиру Йосиповичу, .....			
	3.3. земельної ділянки площею 0,2300 га (кадастровий номер: 2611091201:13:011:0023) із земель для ведення особистого селянського господарства, в землі житлової та громадської забудови (для будівництва та обслуговування житлового будинку, господарських будівель та споруд) по вул. І. Франка у с. Татарів, Мироненку В'ячеславу Івановичу .....			

	3.4. земельної ділянки площею 0,0650 га (кадастровий номер: 2611091201:13:015:0139) із земель для ведення особистого селянського господарства, в землі житлової та громадської забудови (для будівництва та обслуговування житлового будинку, господарських будівель та споруд) по вул. Гірська у с. Татарів, Молдавчук Ганні Василівні, .....		-н	-в
	3.5. земельної ділянки площею 0,3532 га (кадастровий номер: 2611091201:13:005:0125) із земель для будівництва і обслуговування санаторно-оздоровчих закладів, в землі житлової та громадської забудови (для будівництва та обслуговування житлового будинку, господарських будівель та споруд) по вул. Т. Шевченка у с. Татарів, Больботу Юрію Івановичу, .....		-н	-н
	3.6. земельної ділянки площею 0,2947 га (кадастровий номер: 2611091201:14:016:0010) із земель для ведення особистого селянського господарства, в землі житлової та громадської забудови (для будівництва та обслуговування житлового будинку, господарських будівель та споруд) по вул. о. М. Косила у с. Татарів, Топольницькій Надії Василівні, .....		-н	-в
	3.7. земельної ділянки площею 0,3671 га (кадастровий номер: 2611091201:14:016:0023) із земель для ведення особистого селянського господарства, в землі житлової та громадської забудови (для будівництва та обслуговування житлового будинку, господарських будівель та споруд) по вул. о. М. Косила у с. Татарів, Дутчак Ганні Василівні, .....		-н	-н
	3.8. земельної ділянки площею 0,1800 га (кадастровий номер: 2611091201:14:016:0022) із земель для ведення особистого селянського господарства, в землі житлової та громадської забудови (для будівництва та обслуговування житлового будинку, господарських будівель та споруд) по вул. о. М. Косила у с. Татарів, Сімоновій Василені Василівні, .....		-н	-н
	3.9. земельної ділянки площею 0,1506 га (кадастровий номер: 2611091201:14:016:0012) із земель для ведення особистого селянського господарства, в землі житлової та громадської забудови (для будівництва та обслуговування житлового будинку, господарських будівель та споруд) по вул. о. М. Косила у с. Татарів, Варцабіюку Петру Кириловичу, .....		-н	-в
	3.10. земельної ділянки площею 0,1274 га (кадастровий номер: 2611091201:12:001:0037) із земель для ведення особистого селянського господарства в землі житлової та громадської забудови (для будівництва та обслуговування житлового будинку, господарських будівель та споруд) по вул. Гірська у с. Татарів, Молдавчуку Онуфрію Онуфрійовичу, .....			
п.4	Затвердити технічну документацію із землеустрою щодо встановлення меж земельної ділянки в натурі			

	<b>(на місцевості) та зміни конфігурації:</b>			
	4.1. земельної ділянки площею 0,0806 га (кадастровий номер: 2611040300:21:007:0215) для ведення особистого селянського господарства по вул. Миру у смт Ворохта, Николин Лілія Омелянівні, .....		- ч	- м
	4.2. земельної ділянки площею 0,3029 га (кадастровий номер: 2611040300:20:001:0203) для ведення особистого селянського господарства по вул. О. Довбуша у смт Ворохта, Петрашуку Івану Дмитровичу, .....		- ч	- м
	4.3. земельної ділянки площею 0,8940 га (кадастровий номер: 2611040300:20:001:0198) для ведення особистого селянського господарства по вул. О. Довбуша у смт Ворохта, Петрашук Ганні Іванівні, .....		- ч	- м
	4.4. земельної ділянки площею 0,1342 га для ведення особистого селянського господарства по вул. Войтул у смт Ворохта, Літчуку Василю Іванович, .....		- ч	- м
	4.5. земельної ділянки площею 0,0250 га для ведення особистого селянського господарства по вул. Т. Шевченка у с. Татарів, Григорчуку Михайлу Івановичу, .....		- ч	- м
	4.6. земельної ділянки площею 0,1270 га кадастровий номер: 2611040300:21:007:0064 для ведення особистого селянського господарства по вул. Миру у смт Ворохта, Слабіні Світлані Іванівні, .....		- ч	- м
	4.7. земельної ділянки площею 0,1500 га (кадастровий номер: 2611040300:21:007:0297) для будівництва та обслуговування житлового будинку, господарських будівель та споруд по вул. І. Франка у смт Ворохта, Копчук Ганні Михайлівні, .....		- ч	- м
п.5	<b>5. Затвердити акт встановлення межі :</b>			
	5.1. від літери «А» до літери «В» ПП ВКФ «Оксамит», юридична адреса: смт Ворохта вул. Д. Галицького, 31-а, складений постійною депутатською комісією з розгляду земельних питань, містобудування і екології від 29.11.2021 року, на земельну ділянку площею 0,1410 га для обслуговування промислово-продуктового ринку по вул. Д. Галицького у смт Ворохта.		- ч	- м
	5.2. від літери «В» до літери «Г» та по межі від літери «Г» до літери «А» Голубевій Ользі Василівна, ....., складений постійною депутатською комісією з розгляду земельних питань, містобудування і екології від 29.11.2021 року, на земельну ділянку площею 0,0713 га для будівництва та обслуговування житлового будинку, господарських будівель та споруд по вул. Незалежності у с. Татарів.		- ч	- м

	5.3. від літери «В» до літери «А» Биць Оксані Дмитрівні, ....., складений постійною депутатською комісією з розгляду земельних питань, містобудування і екології від 29.11.2021 року, на земельну ділянку площею 0,1500 га для будівництва та обслуговування житлового будинку, господарських будівель та споруд по вул. Т. Шевченка у смт Ворохта.			
	5.4. від літери «Б» до літери «В» Биць Оксані Дмитрівні, ....., складений постійною депутатською комісією з розгляду земельних питань, містобудування і екології від 29.11.2021 року, на земельну ділянку площею 0,0729 га для ведення особистого селянського господарства по вул. Т. Шевченка у смт Ворохта.			
	5.5. від літери «Б» до літери «А» Петрів Ірині Миколаївні, ....., складений 25.11.2021р. депутатом селищної ради Стефураком Р. М., на земельну ділянку площею 0,2790 га для ведення особистого селянського господарства по вул. Женецька у с. Татарів.			
	5.6. від літери «Б» до літери «В» Ясінському Миколі Івановичу, ....., складений постійною депутатською комісією з розгляду земельних питань, містобудування і екології від 29.11.2021 року, на земельну ділянку площею 0,0452 га для ведення особистого селянського господарства по вул. Г. Хоткевича у смт Ворохта.			
п.6	Продовжити термін дії договору особистого строкового сервітуту Тисячній Оксані Дмитрівні,..... на земельну ділянку площею 0,0026 га для обслуговування тимчасової споруди по вул. Говерляньська, в смт Ворохта терміном на _____ років.			
п.7	Продовжити термін дії договору оренди земельної ділянки Волошинюку Івану Івановичу,..... на земельну ділянку площею 1,6343 га для ведення особистого селянського господарства по вул. Говерляньська в смт Ворохта, терміном на _____ років.			
п.8	Відмовити Велебіловій Оксані Петрівні,..... у затвердженні проекту землеустрою щодо відведення земельної ділянки з земель комунальної власності площею 0,8162 га (кадастровий номер: 2611040300:21:007:0287) для ведення особистого селянського господарства по вул. І. Франка у смт Ворохта, у зв'язку із включенням до складу даної земельної ділянки частини проїздної дороги загального користування.			

8.	Про затвердження Статуту Ворохтянської селищної територіальної громади		-	-
9.	Різне			

П.І.Б.  
Депутата селищної ради Мерчик М.М.









Особистий підпис 













**БЮЛЕТЕНЬ ПОІМЕННОГО ГОЛОСУВАННЯ**  
 Ворохтянська селищна рада восьмого скликання  
 шістнадцята сесія селищної ради (09.12.2021 р.)  
 Результати персонального голосування

№	Назва проекту рішення	За	Проти	Утримався
X	Затвердження порядку денного			
1	Про створення піклувальної ради та затвердження Положення про піклувальну раду закладів освіти.			
2	Про зміни до бюджету Ворохтянської селищної ради на 2021 рік			
3	Про доповнення назви залізничної станції «Татарів»			
4	Про затвердження розпоряджень селищного голови.			
5	Про внесення змін до рішення № 36- 3/2020 від 30.12.2020 року «Про затвердження комплексної цільової соціальної програми запобігання виникнення надзвичайних ситуацій природного і техногенного характеру та підвищення рівня готовності оперативно-рятувальної служби цивільного захисту на території Ворохтянської територіальної громади до дій за призначенням на 2021-2025 роки.			
6	Про детальне планування територій			
п.1	Дати дозвіл Йосипенко Надії Юріївні ..... на розроблення детального плану території на земельну ділянку приватної власності площею 0,1270 га (кадастровий номер: 2611091201:13:014:0033) для будівництва та обслуговування житлового будинку, господарських будівель та споруд по вул. О. Довбуша у с. Татарів.			
п.2	Дати дозвіл Макійчук Юрію Дмитровичу, ..... на розроблення детального плану території на земельну ділянку приватної власності площею 0,1977 га для обслуговування приміщення деревообробної майстерні житлового будинку, господарських будівель та споруд по вул. Д. Галицького у смт Ворохта.			

п.3	Дати дозвіл Климко Ганні Василівні, ..... на розроблення детального плану території на земельну ділянку приватної власності площею 0,0358 га (кадастровий номер: 2611040300:21:008:0401) для будівництва та обслуговування житлового будинку, господарських будівель і споруд (присадибна ділянка) по вул. Заводська у смт Ворохта.		
п.4	Дати дозвіл Чайці Тамарі Миколаївні, ..... на розроблення детального плану території на земельну ділянку приватної власності площею 0,5538 га (кадастровий номер: 2611040300:19:005:0019) для будівництва та обслуговування житлового будинку, господарських будівель і споруд (присадибна ділянка) по вул. О. Довбуша у смт Ворохта.		
п.5	Дати дозвіл Кузьмічу Володимирі Васильовичу, ..... на розроблення детального плану території на земельну ділянку приватної власності площею 0,9825 га (кадастровий номер: 2611040300:21:007:0269) для будівництва та обслуговування житлового будинку, господарських будівель і споруд (присадибна ділянка) по вул. І.Франка у смт Ворохта.		
п.6	Дати дозвіл Фальчуку Оресту Олеговичу, ..... та Павлюк Юлії Іванівні ..... на розроблення детального плану території на земельну ділянку приватної власності площею 0,1000 га (кадастровий номер: 2611040300:19:004:0172) для будівництва та обслуговування житлового будинку, господарських будівель і споруд (присадибна ділянка) по вул. Шевченка у смт Ворохта.		
п.7	<b>7. Затвердити детальний план території:</b>		
	7.1. земельної ділянки площею 0,2733 га для будівництва та обслуговування житлового будинку, господарських будівель і споруд (присадибна ділянка) по вул. Говерляньська у смт Ворохта, за рахунок земель, що знаходяться у приватній власності (кадастровий номер 2611040300:20:001:0033), Шлемко Галині Василівні,.....		
7	Про розгляд земельних питань		
п.1	<b>Затвердити проект землеустрою щодо відведення:</b>		
	1.1. земельної ділянки з земель комунальної власності площею 0,1850 га (кадастровий номер: 2611040300:20:001:0386) для ведення особистого селянського господарства по вул. О. Довбуша у смт Ворохта, Палійчуку Юрію Петровичу, ..... та передати земельну ділянку в приватну власність.		
	1.2. земельної ділянки з земель комунальної власності площею 0,0707 га (кадастровий номер: 2611040300:20:004:0291) для будівництва та		

	<p>обслуговування житлового будинку, господарських будівель та споруд по вул. Войтул у смт Ворохта, Литчуку Володимиру Васильовичу, ..... та передати земельну ділянку в приватну власність.</p>			
	<p>1.3. земельної ділянки з земель комунальної власності площею 0,1500 га (кадастровий номер: 2611040300:21:002:0190) для будівництва та обслуговування житлового будинку, господарських будівель та споруд по вул. Б. Хмельницького у смт Ворохта, Соловчук Марії Федорівні, ..... та передати земельну ділянку в приватну власність.</p>			
	<p>1.4. земельної ділянки з земель комунальної власності площею 0,5467 га (кадастровий номер: 2611040300:21:002:0189) для ведення особистого селянського господарства по вул. Б. Хмельницького у смт Ворохта, Соловчук Марії Федорівні, ..... та передати земельну ділянку в приватну власність.</p>			
	<p>1.5. земельної ділянки з земель комунальної власності площею 0,0304 га (кадастровий номер: 2611091201:13:005:0136) для ведення особистого селянського господарства по вул. Т. Шевченка у с. Татарів, Янишину Віктору Васильовичу ..... та передати земельну ділянку в приватну власність.</p>			
	<p>1.6. земельної ділянки з земель комунальної власності площею 0,0219 га (кадастровий номер: 2611091201:13:008:0165) для ведення особистого селянського господарства по вул. Курортна у с. Татарів, Янишину Віктору Васильовичу, ..... та передати земельну ділянку в приватну власність.</p>			
	<p>1.7. земельної ділянки з земель комунальної власності площею 0,1818 га (кадастровий номер: 2611040300:19:003:0064) для ведення особистого селянського господарства по вул. Руднева у смт Ворохта, Глушманюк Олесі Олексіївні, ..... та передати земельну ділянку в приватну власність.</p>			
	<p>1.8. земельної ділянки з земель комунальної власності площею 0,5747 га (кадастровий номер: 2611040300:21:007:0296) для ведення особистого селянського господарства по вул. І. Франка у смт Ворохта, Копчуку Василю Васильовичу, ..... та передати земельну ділянку в приватну власність.</p>			
	<p>1.9. земельної ділянки з земель комунальної власності площею 0,3137 га (кадастровий номер: 2611040300:21:007:0298) для ведення особистого селянського господарства по вул. І. Франка у смт Ворохта, Копчуку Василю Васильовичу, ..... та передати земельну ділянку в приватну власність.</p>			
	<p>1.10. земельної ділянки з земель комунальної власності площею 0,0455 га (кадастровий номер: 2611040300:21:007:0295) для ведення особистого селянського господарства по вул. І. Франка у смт Ворохта, Копчуку Василю Васильовичу, ..... та передати земельну ділянку в приватну власність.</p>			

п.2	<b>Дати дозвіл на виготовлення проекту землеустрою щодо відведення:</b>			
	2.1. земельної ділянки з земель комунальної власності площею 0,1500 га для будівництва та обслуговування житлового будинку, господарських будівель та споруд по вул. Грицулівка у смт Ворохта, Крицкалюк Ганні Миколаївні ..... Проект відведення даної земельної ділянки подати на затвердження селищної ради.			
	2.2. земельної ділянки з земель комунальної власності площею 0,0423 га для ведення особистого селянського господарства по вул. Грицулівка у смт Ворохта, Крицкалюк Ганні Миколаївні ..... Проект відведення даної земельної ділянки подати на затвердження селищної ради.			
	2.3. земельної ділянки з земель комунальної власності площею 0,0228 га для ведення особистого селянського господарства по вул. Д. Галицького у смт Ворохта, Щербанюку Василю Юрійовичу, ..... Проект відведення даної земельної ділянки подати на затвердження селищної ради.			
	2.4. земельної ділянки з земель комунальної власності площею 0,0090 га для ведення особистого селянського господарства по вул. Д. Галицького у смт Ворохта, Щербанюку Василю Юрійовичу, ..... Проект відведення даної земельної ділянки подати на затвердження селищної ради.			
	2.5. земельної ділянки з земель комунальної власності площею 0,2914 га для ведення особистого селянського господарства по вул. І. Франка у с. Татарів, Березюк Олександрі Миколаївні, ..... Проект відведення даної земельної ділянки подати на затвердження селищної ради.			
	2.6. земельної ділянки з земель комунальної власності площею 0,1443 га для будівництва та обслуговування житлового будинку, господарських будівель та споруд по вул. Незалежності у с. Татарів, Заграю Андрію Андрійовичу, жителю ..... Проект відведення даної земельної ділянки подати на затвердження селищної ради.			
	2.7. земельної ділянки з земель комунальної власності площею 0,0772 га для ведення особистого селянського господарства по вул. І. Франка у с. Татарів, Стефурак Надії Ярославівні, ..... Проект відведення даної земельної ділянки подати на затвердження селищної ради.			
	2.8. земельної ділянки з земель комунальної власності площею 0,3505 га для ведення особистого селянського господарства по вул. О. Довбуша у смт Ворохта, Кермошук Наталії Петрівні, ..... Проект відведення даної земельної ділянки подати на затвердження селищної ради.			
	2.9. земельної ділянки з земель комунальної власності площею 0,2628 га для ведення особистого селянського			



	господарства по вул. Залізнична у с. Татарів, Герасимовій Галині Анатоліївні, ..... Проект відведення даної земельної ділянки подати на затвердження селищної ради.			
	2.10. земельної ділянки з земель комунальної власності площею 0,0452 га для ведення особистого селянського господарства по вул. Г. Хоткевича у смт Ворохта, Ясінському Миколі Івановичу, ..... Проект відведення даної земельної ділянки подати на затвердження селищної ради.			
	2.11. земельної ділянки з земель комунальної власності площею 0,0439 га для будівництва та обслуговування житлового будинку, господарських будівель та споруд по вул. І.Франка у с. Татарів, Тимофій Ірині Михайлівні ..... Проект відведення даної земельної ділянки подати на затвердження селищної ради.			
	2.12. земельної ділянки з земель комунальної власності площею 0,0283 га для сінокошіння по вул. о. М. Косила у с. Татарів, Мотруку Мар'яну Юрійовичу, ..... Проект відведення даної земельної ділянки подати на затвердження селищної ради для надання в оренду.			
	2.13. земельної ділянки з земель комунальної власності площею 0,0730 га для будівництва та обслуговування житлового будинку, господарських будівель та споруд по вул. С. Руднева у смт Ворохта, Остап'юку Андрію Васильовичу, ..... Проект відведення даної земельної ділянки подати на затвердження селищної ради.			
п.3	<b>Затвердити проект землеустрою щодо зміни цільового призначення:</b>			
	3.1. земельної ділянки площею 0,2733 га (кадастровий номер: 2611040300:20:001:0033) із земель для ведення особистого селянського господарства, в землі житлової та громадської забудови (для будівництва та обслуговування житлового будинку, господарських будівель та споруд) по вул. Говерлянська у смт Ворохта Шлемко Галині Василівні, .....			
	3.2. земельної ділянки площею 0,7332 га (кадастровий номер: 2611091201:14:008:0034) із земель для ведення особистого селянського господарства, в землі житлової та громадської забудови (для будівництва та обслуговування житлового будинку, господарських будівель та споруд) по вул. Пігівська у с. Татарів, Бажану Володимирі Йосиповичу, .....			
	3.3. земельної ділянки площею 0,2300 га (кадастровий номер: 2611091201:13:011:0023) із земель для ведення особистого селянського господарства, в землі житлової та громадської забудови (для будівництва та обслуговування житлового будинку, господарських будівель та споруд) по вул. І. Франка у с. Татарів, Мироненку В'ячеславу Івановичу .....			

	3.4. земельної ділянки площею 0,0650 га (кадастровий номер: 2611091201:13:015:0139) із земель для ведення особистого селянського господарства, в землі житлової та громадської забудови (для будівництва та обслуговування житлового будинку, господарських будівель та споруд) по вул. Гірська у с. Татарів, Молдавчук Ганні Василівні, .....			
	3.5. земельної ділянки площею 0,3532 га (кадастровий номер: 2611091201:13:005:0125) із земель для будівництва і обслуговування санаторно-оздоровчих закладів, в землі житлової та громадської забудови (для будівництва та обслуговування житлового будинку, господарських будівель та споруд) по вул. Т. Шевченка у с. Татарів, Больботу Юрію Івановичу, .....			
	3.6. земельної ділянки площею 0,2947 га (кадастровий номер: 2611091201:14:016:0010) із земель для ведення особистого селянського господарства, в землі житлової та громадської забудови (для будівництва та обслуговування житлового будинку, господарських будівель та споруд) по вул. о. М. Косила у с. Татарів, Топольницькій Надії Василівні, .....			
	3.7. земельної ділянки площею 0,3671 га (кадастровий номер: 2611091201:14:016:0023) із земель для ведення особистого селянського господарства, в землі житлової та громадської забудови (для будівництва та обслуговування житлового будинку, господарських будівель та споруд) по вул. о. М. Косила у с. Татарів, Дутчак Ганні Василівні, .....			
	3.8. земельної ділянки площею 0,1800 га (кадастровий номер: 2611091201:14:016:0022) із земель для ведення особистого селянського господарства, в землі житлової та громадської забудови (для будівництва та обслуговування житлового будинку, господарських будівель та споруд) по вул. о. М. Косила у с. Татарів, Сімоновій Васиlinі Василівні, .....			
	3.9. земельної ділянки площею 0,1506 га (кадастровий номер: 2611091201:14:016:0012) із земель для ведення особистого селянського господарства, в землі житлової та громадської забудови (для будівництва та обслуговування житлового будинку, господарських будівель та споруд) по вул. о. М. Косила у с. Татарів, Варцабіюку Петру Кириловичу, .....			
	3.10. земельної ділянки площею 0,1274 га (кадастровий номер: 2611091201:12:001:0037) із земель для ведення особистого селянського господарства в землі житлової та громадської забудови (для будівництва та обслуговування житлового будинку, господарських будівель та споруд) по вул. Гірська у с. Татарів, Молдавчуку Онуфрію Онуфрійовичу, .....			
п.4	<b>Затвердити технічну документацію із землеустрою щодо встановлення меж земельної ділянки в натурі</b>			

	<b>(на місцевості) та зміни конфігурації:</b>		
	4.1. земельної ділянки площею 0,0806 га (кадастровий номер: 2611040300:21:007:0215) для ведення особистого селянського господарства по вул. Миру у смт Ворохта, Николин Лілія Омелянівні, .....		
	4.2. земельної ділянки площею 0,3029 га (кадастровий номер: 2611040300:20:001:0203) для ведення особистого селянського господарства по вул. О. Довбуша у смт Ворохта, Петрашуку Івану Дмитровичу, .....		
	4.3. земельної ділянки площею 0,8940 га (кадастровий номер: 2611040300:20:001:0198) для ведення особистого селянського господарства по вул. О. Довбуша у смт Ворохта, Петрашук Ганні Іванівні, .....		
	4.4. земельної ділянки площею 0,1342 га для ведення особистого селянського господарства по вул. Войтул у смт Ворохта, Литчуку Василю Іванович, .....		
	4.5. земельної ділянки площею 0,0250 га для ведення особистого селянського господарства по вул. Т. Шевченка у с. Татарів, Григорчуку Михайлу Івановичу, .....		
	4.6. земельної ділянки площею 0,1270 га кадастровий номер: 2611040300:21:007:0064 для ведення особистого селянського господарства по вул. Миру у смт Ворохта, Слабіні Світлані Іванівні, .....		
	4.7. земельної ділянки площею 0,1500 га (кадастровий номер: 2611040300:21:007:0297) для будівництва та обслуговування житлового будинку, господарських будівель та споруд по вул. І. Франка у смт Ворохта, Копчук Ганні Михайлівні, .....		
п.5	<b>5. Затвердити акт встановлення межі :</b>		
	5.1. від літери «А» до літери «В» ПП ВКФ «Оксамит», юридична адреса: смт Ворохта вул. Д. Галицького, 31-а, складений постійною депутатською комісією з розгляду земельних питань, містобудування і екології від 29.11.2021 року, на земельну ділянку площею 0,1410 га для обслуговування промислово-продуктового ринку по вул. Д. Галицького у смт Ворохта.		
	5.2. від літери «В» до літери «Г» та по межі від літери «Г» до літери «А» Голубевій Ользі Василівна, ....., складений постійною депутатською комісією з розгляду земельних питань, містобудування і екології від 29.11.2021 року, на земельну ділянку площею 0,0713 га для будівництва та обслуговування житлового будинку, господарських будівель та споруд по вул. Незалежності у с. Татарів.		

	5.3. від літери «В» до літери «А» Биць Оксані Дмитрівні, ....., складений постійною депутатською комісією з розгляду земельних питань, містобудування і екології від 29.11.2021 року, на земельну ділянку площею 0,1500 га для будівництва та обслуговування житлового будинку, господарських будівель та споруд по вул. Т. Шевченка у смт Ворохта.			
	5.4. від літери «Б» до літери «В» Биць Оксані Дмитрівні, ....., складений постійною депутатською комісією з розгляду земельних питань, містобудування і екології від 29.11.2021 року, на земельну ділянку площею 0,0729 га для ведення особистого селянського господарства по вул. Т. Шевченка у смт Ворохта.			
	5.5. від літери «Б» до літери «А» Петрів Ірині Миколаївні, ....., складений 25.11.2021р. депутатом селищної ради Стефураком Р. М., на земельну ділянку площею 0,2790 га для ведення особистого селянського господарства по вул. Женецька у с. Татарів.			
	5.6. від літери «Б» до літери «В» Ясінському Миколі Івановичу, ....., складений постійною депутатською комісією з розгляду земельних питань, містобудування і екології від 29.11.2021 року, на земельну ділянку площею 0,0452 га для ведення особистого селянського господарства по вул. Г. Хоткевича у смт Ворохта.			
п.6	Продовжити термін дії договору особистого строкового сервітуту Тисячній Оксані Дмитрівні,..... на земельну ділянку площею 0,0026 га для обслуговування тимчасової споруди по вул. Говерляньська, в смт Ворохта терміном на _____ років.			
п.7	Продовжити термін дії договору оренди земельної ділянки Волошинюку Івану Івановичу,..... на земельну ділянку площею 1,6343 га для ведення особистого селянського господарства по вул. Говерляньська в смт Ворохта, терміном на _____ років.			
п.8	Відмовити Велебіловій Оксані Петрівні,..... у затвердженні проекту землеустрою щодо відведення земельної ділянки з земель комунальної власності площею 0,8162 га (кадастровий номер: 2611040300:21:007:0287) для ведення особистого селянського господарства по вул. І. Франка у смт Ворохта, у зв'язку із включенням до складу даної земельної ділянки частини проїздної дороги загального користування.			

8.	Про затвердження Статуту Ворохтянської селищної територіальної громади			
9.	Різне			



П.І.Б.  
Селищного голови Дзеніш О. М.










Особистий підпис 
































**БЮЛЕТЕНЬ ПОІМЕННОГО ГОЛОСУВАННЯ**Ворохтянська селищна рада восьмого скликання  
шістнадцята сесія селищної ради (09.12.2021 р.)

Результати персонального голосування










№	Назва проекту рішення	За	Проти	Утримався
X	Затвердження порядку денного			
1	Про створення піклувальної ради та затвердження Положення про піклувальну раду закладів освіти.			
2	Про зміни до бюджету Ворохтянської селищної ради на 2021 рік			
3	Про доповнення назви залізничної станції «Татарів»			
4	Про затвердження розпоряджень селищного голови.			
5	Про внесення змін до рішення № 36- 3/2020 від 30.12.2020 року «Про затвердження комплексної цільової соціальної програми запобігання виникнення надзвичайних ситуацій природного і техногенного характеру та підвищення рівня готовності оперативно-рятувальної служби цивільного захисту на території Ворохтянської територіальної громади до дій за призначенням на 2021-2025 роки.			
6	Про детальне планування територій			
п.1	Дати дозвіл Йосипенко Надії Юрїївні ..... на розроблення детального плану території на земельну ділянку приватної власності площею 0,1270 га (кадастровий номер: 2611091201:13:014:0033) для будівництва та обслуговування житлового будинку, господарських будівель та споруд по вул. О. Довбуша у с. Татарів.			
п.2	Дати дозвіл Макійчук Юрію Дмитровичу, <i>начальник влас</i> на розроблення детального плану території на земельну ділянку приватної власності площею 0,1977 га для обслуговування приміщення деревообробної майстерні житлового будинку, господарських будівель та споруд по вул. Д. Галицького у смт Ворохта.			









п.3	Дати дозвіл Климко Ганні Василівні, ..... , на розроблення детального плану території на земельну ділянку приватної власності площею 0,0358 га (кадастровий номер: 2611040300:21:008:0401) для будівництва та обслуговування житлового будинку, господарських будівель і споруд (присадибна ділянка) по вул. Заводська у смт Ворохта.			
п.4	Дати дозвіл Чайці Тамарі Миколаївні, ..... , на розроблення детального плану території на земельну ділянку приватної власності площею 0,5538 га (кадастровий номер: 2611040300:19:005:0019) для будівництва та обслуговування житлового будинку, господарських будівель і споруд (присадибна ділянка) по вул. О. Довбуша у смт Ворохта.			
п.5	Дати дозвіл Кузьмічу Володимиру Васильовичу, ..... на розроблення детального плану території на земельну ділянку приватної власності площею 0,9825 га (кадастровий номер: 2611040300:21:007:0269) для будівництва та обслуговування житлового будинку, господарських будівель і споруд (присадибна ділянка) по вул. І.Франка у смт Ворохта.			
п.6	Дати дозвіл Фальчуку Оресту Олеговичу, ..... та Павлюк Юлії Іванівні ..... на розроблення детального плану території на земельну ділянку приватної власності площею 0,1000 га (кадастровий номер: 2611040300:19:004:0172) для будівництва та обслуговування житлового будинку, господарських будівель і споруд (присадибна ділянка) по вул. Шевченка у смт Ворохта.			
п.7	<b>Затвердити детальний план території:</b>			
	7.1. земельної ділянки площею 0,2733 га для будівництва та обслуговування житлового будинку, господарських будівель і споруд (присадибна ділянка) по вул. Говерлянська у смт Ворохта, за рахунок земель, що знаходяться у приватній власності (кадастровий номер 2611040300:20:001:0033), Шлемко Галині Василівні,.....			
7	Про розгляд земельних питань			
п.1	<b>Затвердити проект землеустрою щодо відведення:</b>			
	1.1. земельної ділянки з земель комунальної власності площею 0,1850 га (кадастровий номер: 2611040300:20:001:0386) для ведення особистого селянського господарства по вул. О. Довбуша у смт Ворохта, Палійчуку Юрію Петровичу, ..... та передати земельну ділянку в приватну власність.			
	1.2. земельної ділянки з земель комунальної власності площею 0,0707 га (кадастровий номер: 2611040300:20:004:0291) для будівництва та			












	<p>обслуговування житлового будинку, господарських будівель та споруд по вул. Войтул у смт Ворохта, Літчуку Володимиру Васильовичу, ..... та передати земельну ділянку в приватну власність.</p>			
	<p>1.3. земельної ділянки з земель комунальної власності площею 0,1500 га (кадастровий номер: 2611040300:21:002:0190) для будівництва та обслуговування житлового будинку, господарських будівель та споруд по вул. Б. Хмельницького у смт Ворохта, Соловчук Марії Федорівні, ..... та передати земельну ділянку в приватну власність.</p>			
	<p>1.4. земельної ділянки з земель комунальної власності площею 0,5467 га (кадастровий номер: 2611040300:21:002:0189) для ведення особистого селянського господарства по вул. Б. Хмельницького у смт Ворохта, Соловчук Марії Федорівні, ..... та передати земельну ділянку в приватну власність.</p>			
	<p>1.5. земельної ділянки з земель комунальної власності площею 0,0304 га (кадастровий номер: 2611091201:13:005:0136) для ведення особистого селянського господарства по вул. Т. Шевченка у с. Татарів, Янишину Віктору Васильовичу ..... та передати земельну ділянку в приватну власність.</p>			
	<p>1.6. земельної ділянки з земель комунальної власності площею 0,0219 га (кадастровий номер: 2611091201:13:008:0165) для ведення особистого селянського господарства по вул. Курортна у с. Татарів, Янишину Віктору Васильовичу, ..... та передати земельну ділянку в приватну власність.</p>			
	<p>1.7. земельної ділянки з земель комунальної власності площею 0,1818 га (кадастровий номер: 2611040300:19:003:0064) для ведення особистого селянського господарства по вул. Руднева у смт Ворохта, Глушманюк Олесі Олексіївні, ..... та передати земельну ділянку в приватну власність.</p>			
	<p>1.8. земельної ділянки з земель комунальної власності площею 0,5747 га (кадастровий номер: 2611040300:21:007:0296) для ведення особистого селянського господарства по вул. І. Франка у смт Ворохта, Копчуку Василю Васильовичу, ..... та передати земельну ділянку в приватну власність.</p>			
	<p>1.9. земельної ділянки з земель комунальної власності площею 0,3137 га (кадастровий номер: 2611040300:21:007:0298) для ведення особистого селянського господарства по вул. І. Франка у смт Ворохта, Копчуку Василю Васильовичу, ..... та передати земельну ділянку в приватну власність.</p>			
	<p>1.10. земельної ділянки з земель комунальної власності площею 0,0455 га (кадастровий номер: 2611040300:21:007:0295) для ведення особистого селянського господарства по вул. І. Франка у смт Ворохта, Копчуку Василю Васильовичу, ..... та передати земельну ділянку в приватну власність.</p>			








п.2	<b>Дати дозвіл на виготовлення проекту землеустрою щодо відведення:</b>			
	2.1. земельної ділянки з земель комунальної власності площею 0,1500 га для будівництва та обслуговування житлового будинку, господарських будівель та споруд по вул. Грицулівка у смт Ворохта, Крицкалюк Ганні Миколаївні ..... Проект відведення даної земельної ділянки подати на затвердження селищної ради.			
	2.2. земельної ділянки з земель комунальної власності площею 0,0423 га для ведення особистого селянського господарства по вул. Грицулівка у смт Ворохта, Крицкалюк Ганні Миколаївні ..... Проект відведення даної земельної ділянки подати на затвердження селищної ради.			
	2.3. земельної ділянки з земель комунальної власності площею 0,0228 га для ведення особистого селянського господарства по вул. Д. Галицького у смт Ворохта, Щербанюку Василю Юрійовичу, ..... Проект відведення даної земельної ділянки подати на затвердження селищної ради.			
	2.4. земельної ділянки з земель комунальної власності площею 0,0090 га для ведення особистого селянського господарства по вул. Д. Галицького у смт Ворохта, Щербанюку Василю Юрійовичу, ..... Проект відведення даної земельної ділянки подати на затвердження селищної ради.			
	2.5. земельної ділянки з земель комунальної власності площею 0,2914 га для ведення особистого селянського господарства по вул. І. Франка у с. Татарів, Березюк Олександрі Миколаївні, ..... Проект відведення даної земельної ділянки подати на затвердження селищної ради.			
	2.6. земельної ділянки з земель комунальної власності площею 0,1443 га для будівництва та обслуговування житлового будинку, господарських будівель та споруд по вул. Незалежності у с. Татарів, Заграю Андрію Андрійовичу, жителю ..... Проект відведення даної земельної ділянки подати на затвердження селищної ради.			
	2.7. земельної ділянки з земель комунальної власності площею 0,0772 га для ведення особистого селянського господарства по вул. І. Франка у с. Татарів, Стефурак Надії Ярославівні, ..... Проект відведення даної земельної ділянки подати на затвердження селищної ради.			
	2.8. земельної ділянки з земель комунальної власності площею 0,3505 га для ведення особистого селянського господарства по вул. О. Довбуша у смт Ворохта, Кермошук Наталії Петрівні, ..... Проект відведення даної земельної ділянки подати на затвердження селищної ради.		-	-
	2.9. земельної ділянки з земель комунальної власності площею 0,2628 га для ведення особистого селянського			



	господарства по вул. Залізнична у с. Татарів, Герасимовій Галині Анатоліївні, ..... Проект відведення даної земельної ділянки подати на затвердження селищної ради.			
	2.10. земельної ділянки з земель комунальної власності площею 0,0452 га для ведення особистого селянського господарства по вул. Г. Хоткевича у смт Ворохта, Ясінському Миколі Івановичу, ..... Проект відведення даної земельної ділянки подати на затвердження селищної ради.			
	2.11. земельної ділянки з земель комунальної власності площею 0,0439 га для будівництва та обслуговування житлового будинку, господарських будівель та споруд по вул. І.Франка у с. Татарів, Тимофій Ірині Михайлівні ..... Проект відведення даної земельної ділянки подати на затвердження селищної ради.			
	2.12. земельної ділянки з земель комунальної власності площею 0,0283 га для сінокошіння по вул. о. М. Косила у с. Татарів, Мотруку Мар'яну Юрійовичу, ..... Проект відведення даної земельної ділянки подати на затвердження селищної ради для надання в оренду.			
	2.13. земельної ділянки з земель комунальної власності площею 0,0730 га для будівництва та обслуговування житлового будинку, господарських будівель та споруд по вул. С. Руднева у смт Ворохта, Остап'юку Андрію Васильовичу, ..... Проект відведення даної земельної ділянки подати на затвердження селищної ради.			
п.3	<b>Затвердити проект землеустрою щодо зміни цільового призначення:</b>			
	3.1. земельної ділянки площею 0,2733 га (кадастровий номер: 2611040300:20:001:0033) із земель для ведення особистого селянського господарства, в землі житлової та громадської забудови (для будівництва та обслуговування житлового будинку, господарських будівель та споруд) по вул. Говерляньська у смт Ворохта Шлемко Галині Василівні, .....			
	3.2. земельної ділянки площею 0,7332 га (кадастровий номер: 2611091201:14:008:0034) із земель для ведення особистого селянського господарства, в землі житлової та громадської забудови (для будівництва та обслуговування житлового будинку, господарських будівель та споруд) по вул. Пігівська у с. Татарів, Бажану Володимиру Йосиповичу, .....			
	3.3. земельної ділянки площею 0,2300 га (кадастровий номер: 2611091201:13:011:0023) із земель для ведення особистого селянського господарства, в землі житлової та громадської забудови (для будівництва та обслуговування житлового будинку, господарських будівель та споруд) по вул. І. Франка у с. Татарів, Мироненку В'ячеславу Івановичу .....			

	3.4. земельної ділянки площею 0,0650 га (кадастровий номер: 2611091201:13:015:0139) із земель для ведення особистого селянського господарства, в землі житлової та громадської забудови (для будівництва та обслуговування житлового будинку, господарських будівель та споруд) по вул. Гірська у с. Татарів, Молдавчук Ганні Василівні, .....			
	3.5. земельної ділянки площею 0,3532 га (кадастровий номер: 2611091201:13:005:0125) із земель для будівництва і обслуговування санаторно-оздоровчих закладів, в землі житлової та громадської забудови (для будівництва та обслуговування житлового будинку, господарських будівель та споруд) по вул. Т. Шевченка у с. Татарів, Больботу Юрію Івановичу, .....			
	3.6. земельної ділянки площею 0,2947 га (кадастровий номер: 2611091201:14:016:0010) із земель для ведення особистого селянського господарства, в землі житлової та громадської забудови (для будівництва та обслуговування житлового будинку, господарських будівель та споруд) по вул. о. М. Косила у с. Татарів, Топольницькій Надії Василівні, .....			
	3.7. земельної ділянки площею 0,3671 га (кадастровий номер: 2611091201:14:016:0023) із земель для ведення особистого селянського господарства, в землі житлової та громадської забудови (для будівництва та обслуговування житлового будинку, господарських будівель та споруд) по вул. о. М. Косила у с. Татарів, Дутчак Ганні Василівні, .....			
	3.8. земельної ділянки площею 0,1800 га (кадастровий номер: 2611091201:14:016:0022) із земель для ведення особистого селянського господарства, в землі житлової та громадської забудови (для будівництва та обслуговування житлового будинку, господарських будівель та споруд) по вул. о. М. Косила у с. Татарів, Сімоновій Васи́ліні Василівні, .....			
	3.9. земельної ділянки площею 0,1506 га (кадастровий номер: 2611091201:14:016:0012) із земель для ведення особистого селянського господарства, в землі житлової та громадської забудови (для будівництва та обслуговування житлового будинку, господарських будівель та споруд) по вул. о. М. Косила у с. Татарів, Варцабюку Петру Кириловичу, .....			
	3.10. земельної ділянки площею 0,1274 га (кадастровий номер: 2611091201:12:001:0037) із земель для ведення особистого селянського господарства в землі житлової та громадської забудови (для будівництва та обслуговування житлового будинку, господарських будівель та споруд) по вул. Гірська у с. Татарів, Молдавчуку Онуфрію Онуфрійовичу, .....			
п.4	Затвердити технічну документацію із землеустрою щодо встановлення меж земельної ділянки в натурі			

	<b>(на місцевості) та зміни конфігурації:</b>			
	4.1. земельної ділянки площею 0,0806 га (кадастровий номер: 2611040300:21:007:0215) для ведення особистого селянського господарства по вул. Миру у смт Ворохта, Николин Лілія Омелянівні, .....			
	4.2. земельної ділянки площею 0,3029 га (кадастровий номер: 2611040300:20:001:0203) для ведення особистого селянського господарства по вул. О. Довбуша у смт Ворохта, Петрашуку Івану Дмитровичу, .....			
	4.3. земельної ділянки площею 0,8940 га (кадастровий номер: 2611040300:20:001:0198) для ведення особистого селянського господарства по вул. О. Довбуша у смт Ворохта, Петрашук Ганні Іванівні, .....			
	4.4. земельної ділянки площею 0,1342 га для ведення особистого селянського господарства по вул. Войтул у смт Ворохта, Ілітчуку Василю Іванович, .....			
	4.5. земельної ділянки площею 0,0250 га для ведення особистого селянського господарства по вул. Т. Шевченка у с. Татарів, Григорчуку Михайлу Івановичу, .....			
	4.6. земельної ділянки площею 0,1270 га кадастровий номер: 2611040300:21:007:0064 для ведення особистого селянського господарства по вул. Миру у смт Ворохта, Слабіні Світлані Іванівні, .....			
	4.7. земельної ділянки площею 0,1500 га (кадастровий номер: 2611040300:21:007:0297) для будівництва та обслуговування житлового будинку, господарських будівель та споруд по вул. І. Франка у смт Ворохта, Копчук Ганні Михайлівні, .....			
				
п.5	<b>5. Затвердити акт встановлення межі :</b>			
	5.1. від літери «А» до літери «В» ПП ВКФ «Оксамит», юридична адреса: смт Ворохта вул. Д. Галицького, 31-а, складений постійною депутатською комісією з розгляду земельних питань, містобудування і екології від 29.11.2021 року, на земельну ділянку площею 0,1410 га для обслуговування промислово-продуктового ринку по вул. Д. Галицького у смт Ворохта.			
	5.2. від літери «В» до літери «Г» та по межі від літери «Г» до літери «А» Голубевій Ользі Василівна, ....., складений постійною депутатською комісією з розгляду земельних питань, містобудування і екології від 29.11.2021 року, на земельну ділянку площею 0,0713 га для будівництва та обслуговування житлового будинку, господарських будівель та споруд по вул. Незалежності у с. Татарів.			

	5.3. від літери «В» до літери «А» Биць Оксані Дмитрівні, ....., складений постійною депутатською комісією з розгляду земельних питань, містобудування і екології від 29.11.2021 року, на земельну ділянку площею 0,1500 га для будівництва та обслуговування житлового будинку, господарських будівель та споруд по вул. Т. Шевченка у смт Ворохта.			
	5.4. від літери «Б» до літери «В» Биць Оксані Дмитрівні, ....., складений постійною депутатською комісією з розгляду земельних питань, містобудування і екології від 29.11.2021 року, на земельну ділянку площею 0,0729 га для ведення особистого селянського господарства по вул. Т. Шевченка у смт Ворохта.			
	5.5. від літери «Б» до літери «А» Петрів Ірині Миколаївні, ....., складений 25.11.2021р. депутатом селищної ради Стефураком Р. М., на земельну ділянку площею 0,2790 га для ведення особистого селянського господарства по вул. Женецька у с. Татарів.			
	5.6. від літери «Б» до літери «В» Ясінському Миколі Івановичу, ....., складений постійною депутатською комісією з розгляду земельних питань, містобудування і екології від 29.11.2021 року, на земельну ділянку площею 0,0452 га для ведення особистого селянського господарства по вул. Г. Хоткевича у смт Ворохта.			
п.6	Продовжити термін дії договору особистого строкового сервітуту Тисячній Оксані Дмитрівні,..... на земельну ділянку площею 0,0026 га для обслуговування тимчасової споруди по вул. Говерляньська, в смт Ворохта терміном на _____ років.			
п.7	Продовжити термін дії договору оренди земельної ділянки Волошинюку Івану Івановичу,..... на земельну ділянку площею 1,6343 га для ведення особистого селянського господарства по вул. Говерляньська в смт Ворохта, терміном на _____ років.			
п.8	Відмовити Велебіловій Оксані Петрівні,..... у затвердженні проекту землеустрою щодо відведення земельної ділянки з земель комунальної власності площею 0,8162 га (кадастровий номер: 2611040300:21:007:0287) для ведення особистого селянського господарства по вул. І. Франка у смт Ворохта, у зв'язку із включенням до складу даної земельної ділянки частини проїздної дороги загального користування.			

8.	Про затвердження Статуту Ворохтянської селищної територіальної громади			
9.	Різне			

П.І.Б.  
Депутата селищної ради

Палій з гм Ю. П.

Особистий підпис
















**БЮЛЕТЕНЬ ПОІМЕННОГО ГОЛОСУВАННЯ**  
 Ворохтянська селищна рада восьмого скликання  
 шістнадцята сесія селищної ради (09.12.2021 р.)  
 Результати персонального голосування

№	Назва проекту рішення	За	Проти	Утримався
X	Затвердження порядку денного			
1	Про створення піклувальної ради та затвердження Положення про піклувальну раду закладів освіти.			
2	Про зміни до бюджету Ворохтянської селищної ради на 2021 рік			
3	Про доповнення назви залізничної станції «Татарів»			
4	Про затвердження розпоряджень селищного голови.			
5	Про внесення змін до рішення № 36- 3/2020 від 30.12.2020 року «Про затвердження комплексної цільової соціальної програми запобігання виникнення надзвичайних ситуацій природного і техногенного характеру та підвищення рівня готовності оперативно-рятувальної служби цивільного захисту на території Ворохтянської територіальної громади до дій за призначенням на 2021-2025 роки.			
6	Про детальне планування територій			
п.1	Дати дозвіл Йосипенко Надії Юріївни ....., на розроблення детального плану території на земельну ділянку приватної власності площею 0,1270 га (кадастровий номер: 2611091201:13:014:0033) для будівництва та обслуговування житлового будинку, господарських будівель та споруд по вул. О. Довбуша у с. Татарів.			
п.2	Дати дозвіл Макійчук Юрію Дмитровичу, ....., на розроблення <sup>комерційного</sup> детального плану території на земельну ділянку <del>приватної</del> власності площею 0,1977 га для обслуговування приміщення деревообробної майстерні <del>житлового будинку</del> , господарських будівель та споруд по вул. Д. Галицького у смт Ворохта.			








п.3	Дати дозвіл Климко Ганні Василівні, ..... на розроблення детального плану території на земельну ділянку приватної власності площею 0,0358 га (кадастровий номер: 2611040300:21:008:0401) для будівництва та обслуговування житлового будинку, господарських будівель і споруд (присадибна ділянка) по вул. Заводська у смт Ворохта.			
п.4	Дати дозвіл Чайці Тамарі Миколаївні, ..... на розроблення детального плану території на земельну ділянку приватної власності площею 0,5538 га (кадастровий номер: 2611040300:19:005:0019) для будівництва та обслуговування житлового будинку, господарських будівель і споруд (присадибна ділянка) по вул. О. Довбуша у смт Ворохта.			
п.5	Дати дозвіл Кузьмічу Володимирі Васильовичу, ..... на розроблення детального плану території на земельну ділянку приватної власності площею 0,9825 га (кадастровий номер: 2611040300:21:007:0269) для будівництва та обслуговування житлового будинку, господарських будівель і споруд (присадибна ділянка) по вул. І.Франка у смт Ворохта.			
п.6	Дати дозвіл Фальчуку Оресту Олеговичу, ..... та Павлюк Юлії Іванівні ..... на розроблення детального плану території на земельну ділянку приватної власності площею 0,1000 га (кадастровий номер: 2611040300:19:004:0172) для будівництва та обслуговування житлового будинку, господарських будівель і споруд (присадибна ділянка) по вул. Шевченка у смт Ворохта.			
п.7	<b>Затвердити детальний план території:</b>			
	7.1. земельної ділянки площею 0,2733 га для будівництва та обслуговування житлового будинку, господарських будівель і споруд (присадибна ділянка) по вул. Говерляньська у смт Ворохта, за рахунок земель, що знаходяться у приватній власності (кадастровий номер 2611040300:20:001:0033), Шлемко Галині Василівні,.....			
7	Про розгляд земельних питань			
п.1	<b>Затвердити проект землеустрою щодо відведення:</b>			
	1.1. земельної ділянки з земель комунальної власності площею 0,1850 га (кадастровий номер: 2611040300:20:001:0386) для ведення особистого селянського господарства по вул. О. Довбуша у смт Ворохта, Палійчуку Юрію Петровичу, ..... та передати земельну ділянку в приватну власність.			
	1.2. земельної ділянки з земель комунальної власності площею 0,0707 га (кадастровий номер: 2611040300:20:004:0291) для будівництва та			










	обслуговування житлового будинку, господарських будівель та споруд по вул. Войтул у смт Ворохта, Литчуку Володимиру Васильовичу, ..... та передати земельну ділянку в приватну власність.			
	1.3. земельної ділянки з земель комунальної власності площею 0,1500 га (кадастровий номер: 2611040300:21:002:0190) для будівництва та обслуговування житлового будинку, господарських будівель та споруд по вул. Б. Хмельницького у смт Ворохта, Соловчук Марії Федорівні, ..... та передати земельну ділянку в приватну власність.			
	1.4. земельної ділянки з земель комунальної власності площею 0,5467 га (кадастровий номер: 2611040300:21:002:0189) для ведення особистого селянського господарства по вул. Б. Хмельницького у смт Ворохта, Соловчук Марії Федорівні, ..... та передати земельну ділянку в приватну власність.			
	1.5. земельної ділянки з земель комунальної власності площею 0,0304 га (кадастровий номер: 2611091201:13:005:0136) для ведення особистого селянського господарства по вул. Т. Шевченка у с. Татарів, Янишину Віктору Васильовичу ..... та передати земельну ділянку в приватну власність.			
	1.6. земельної ділянки з земель комунальної власності площею 0,0219 га (кадастровий номер: 2611091201:13:008:0165) для ведення особистого селянського господарства по вул. Курортна у с. Татарів, Янишину Віктору Васильовичу, ..... та передати земельну ділянку в приватну власність.			
	1.7. земельної ділянки з земель комунальної власності площею 0,1818 га (кадастровий номер: 2611040300:19:003:0064) для ведення особистого селянського господарства по вул. Руднева у смт Ворохта, Глушманюк Олесі Олексіївні, ..... та передати земельну ділянку в приватну власність.			
	1.8. земельної ділянки з земель комунальної власності площею 0,5747 га (кадастровий номер: 2611040300:21:007:0296) для ведення особистого селянського господарства по вул. І. Франка у смт Ворохта, Копчуку Василю Васильовичу, ..... та передати земельну ділянку в приватну власність.			
	1.9. земельної ділянки з земель комунальної власності площею 0,3137 га (кадастровий номер: 2611040300:21:007:0298) для ведення особистого селянського господарства по вул. І. Франка у смт Ворохта, Копчуку Василю Васильовичу, ..... та передати земельну ділянку в приватну власність.			
	1:10. земельної ділянки з земель комунальної власності площею 0,0455 га (кадастровий номер: 2611040300:21:007:0295) для ведення особистого селянського господарства по вул. І. Франка у смт Ворохта, Копчуку Василю Васильовичу, ..... та передати земельну ділянку в приватну власність.			

п.2	Дати дозвіл на виготовлення проекту землеустрою щодо відведення:			
	2.1. земельної ділянки з земель комунальної власності площею 0,1500 га для будівництва та обслуговування житлового будинку, господарських будівель та споруд по вул. Грицулівка у смт Ворохта, Крицкалюк Ганні Миколаївні ..... Проект відведення даної земельної ділянки подати на затвердження селищної ради.			
	2.2. земельної ділянки з земель комунальної власності площею 0,0423 га для ведення особистого селянського господарства по вул. Грицулівка у смт Ворохта, Крицкалюк Ганні Миколаївні ..... Проект відведення даної земельної ділянки подати на затвердження селищної ради.			
	2.3. земельної ділянки з земель комунальної власності площею 0,0228 га для ведення особистого селянського господарства по вул. Д. Галицького у смт Ворохта, Щербанюку Василю Юрійовичу, ..... Проект відведення даної земельної ділянки подати на затвердження селищної ради.			
	2.4. земельної ділянки з земель комунальної власності площею 0,0090 га для ведення особистого селянського господарства по вул. Д. Галицького у смт Ворохта, Щербанюку Василю Юрійовичу, ..... Проект відведення даної земельної ділянки подати на затвердження селищної ради.			
	2.5. земельної ділянки з земель комунальної власності площею 0,2914 га для ведення особистого селянського господарства по вул. І. Франка у с. Татарів, Березюк Олександрі Миколаївні, ..... Проект відведення даної земельної ділянки подати на затвердження селищної ради.			
	2.6. земельної ділянки з земель комунальної власності площею 0,1443 га для будівництва та обслуговування житлового будинку, господарських будівель та споруд по вул. Незалежності у с. Татарів, Заграю Андрію Андрійовичу, жителю ..... Проект відведення даної земельної ділянки подати на затвердження селищної ради.			
	2.7. земельної ділянки з земель комунальної власності площею 0,0772 га для ведення особистого селянського господарства по вул. І. Франка у с. Татарів, Стефурак Надії Ярославівні, ..... Проект відведення даної земельної ділянки подати на затвердження селищної ради.			
	2.8. земельної ділянки з земель комунальної власності площею 0,3505 га для ведення особистого селянського господарства по вул. О. Довбуша у смт Ворохта, Кермошук Наталії Петрівні, ..... Проект відведення даної земельної ділянки подати на затвердження селищної ради.			
	2.9. земельної ділянки з земель комунальної власності площею 0,2628 га для ведення особистого селянського			



	господарства по вул. Залізнична у с. Татарів, Герасимовій Галині Анатоліївні, ..... Проект відведення даної земельної ділянки подати на затвердження селищної ради.			
	2.10. земельної ділянки з земель комунальної власності площею 0,0452 га для ведення особистого селянського господарства по вул. Г. Хоткевича у смт Ворохта, Ясінському Миколі Івановичу, ..... Проект відведення даної земельної ділянки подати на затвердження селищної ради.			
	2.11. земельної ділянки з земель комунальної власності площею 0,0439 га для будівництва та обслуговування житлового будинку, господарських будівель та споруд по вул. І.Франка у с. Татарів, Тимофій Ірині Михайлівні ..... Проект відведення даної земельної ділянки подати на затвердження селищної ради.			
	2.12. земельної ділянки з земель комунальної власності площею 0,0283 га для сінокосіння по вул. о. М. Косила у с. Татарів, Мотруку Мар'яну Юрійовичу, ..... Проект відведення даної земельної ділянки подати на затвердження селищної ради для надання в оренду.			
	2.13. земельної ділянки з земель комунальної власності площею 0,0730 га для будівництва та обслуговування житлового будинку, господарських будівель та споруд по вул. С. Руднева у смт Ворохта, Остап'юку Андрію Васильовичу, ..... Проект відведення даної земельної ділянки подати на затвердження селищної ради.			
п.3	<b>Затвердити проект землеустрою щодо зміни цільового призначення:</b>			
	3.1. земельної ділянки площею 0,2733 га (кадастровий номер: 2611040300:20:001:0033) із земель для ведення особистого селянського господарства, в землі житлової та громадської забудови (для будівництва та обслуговування житлового будинку, господарських будівель та споруд) по вул. Говерляньська у смт Ворохта Шлемко Галині Василівні, .....			
	3.2. земельної ділянки площею 0,7332 га (кадастровий номер: 2611091201:14:008:0034) із земель для ведення особистого селянського господарства, в землі житлової та громадської забудови (для будівництва та обслуговування житлового будинку, господарських будівель та споруд) по вул. Пігівська у с. Татарів, Бажану Володимирі Йосиповичу, .....			
	3.3. земельної ділянки площею 0,2300 га (кадастровий номер: 2611091201:13:011:0023) із земель для ведення особистого селянського господарства, в землі житлової та громадської забудови (для будівництва та обслуговування житлового будинку, господарських будівель та споруд) по вул. І. Франка у с. Татарів, Мироненку В'ячеславу Івановичу .....			

	3.4. земельної ділянки площею 0,0650 га (кадастровий номер: 2611091201:13:015:0139) із земель для ведення особистого селянського господарства, в землі житлової та громадської забудови (для будівництва та обслуговування житлового будинку, господарських будівель та споруд) по вул. Гірська у с. Татарів, Молдавчук Ганні Василівні, .....			
	3.5. земельної ділянки площею 0,3532 га (кадастровий номер: 2611091201:13:005:0125) із земель для будівництва і обслуговування санаторно-оздоровчих закладів, в землі житлової та громадської забудови (для будівництва та обслуговування житлового будинку, господарських будівель та споруд) по вул. Т. Шевченка у с. Татарів, Больботу Юрію Івановичу, .....			
	3.6. земельної ділянки площею 0,2947 га (кадастровий номер: 2611091201:14:016:0010) із земель для ведення особистого селянського господарства, в землі житлової та громадської забудови (для будівництва та обслуговування житлового будинку, господарських будівель та споруд) по вул. о. М. Косила у с. Татарів, Топольницькій Надії Василівні, .....			
	3.7. земельної ділянки площею 0,3671 га (кадастровий номер: 2611091201:14:016:0023) із земель для ведення особистого селянського господарства, в землі житлової та громадської забудови (для будівництва та обслуговування житлового будинку, господарських будівель та споруд) по вул. о. М. Косила у с. Татарів, Дутчак Ганні Василівні, .....			
	3.8. земельної ділянки площею 0,1800 га (кадастровий номер: 2611091201:14:016:0022) із земель для ведення особистого селянського господарства, в землі житлової та громадської забудови (для будівництва та обслуговування житлового будинку, господарських будівель та споруд) по вул. о. М. Косила у с. Татарів, Сімоновій Васишині Василівні, .....			
	3.9. земельної ділянки площею 0,1506 га (кадастровий номер: 2611091201:14:016:0012) із земель для ведення особистого селянського господарства, в землі житлової та громадської забудови (для будівництва та обслуговування житлового будинку, господарських будівель та споруд) по вул. о. М. Косила у с. Татарів, Варцабюку Петру Кириловичу, .....			
	3.10. земельної ділянки площею 0,1274 га (кадастровий номер: 2611091201:12:001:0037) із земель для ведення особистого селянського господарства в землі житлової та громадської забудови (для будівництва та обслуговування житлового будинку, господарських будівель та споруд) по вул. Гірська у с. Татарів, Молдавчуку Онуфрію Онуфрійовичу, .....			
п.4	<b>Затвердити технічну документацію із землеустрою щодо встановлення меж земельної ділянки в натурі</b>	•		

	<b>(на місцевості) та зміни конфігурації:</b>			
	4.1. земельної ділянки площею 0,0806 га (кадастровий номер: 2611040300:21:007:0215) для ведення особистого селянського господарства по вул. Миру у смт Ворохта, Николин Лілія Омелянівні, .....			
	4.2. земельної ділянки площею 0,3029 га (кадастровий номер: 2611040300:20:001:0203) для ведення особистого селянського господарства по вул. О. Довбуша у смт Ворохта, Петрашуку Івану Дмитровичу, .....			
	4.3. земельної ділянки площею 0,8940 га (кадастровий номер: 2611040300:20:001:0198) для ведення особистого селянського господарства по вул. О. Довбуша у смт Ворохта, Петрашук Ганні Іванівні, .....			
	4.4. земельної ділянки площею 0,1342 га для ведення особистого селянського господарства по вул. Войтул у смт Ворохта, Ілитчуку Василю Іванович, .....			
	4.5. земельної ділянки площею 0,0250 га для ведення особистого селянського господарства по вул. Т. Шевченка у с. Татарів, Григорчуку Михайлу Івановичу, .....			
	4.6. земельної ділянки площею 0,1270 га кадастровий номер: 2611040300:21:007:0064 для ведення особистого селянського господарства по вул. Миру у смт Ворохта, Слабіні Світлані Іванівні, .....			
	4.7. земельної ділянки площею 0,1500 га (кадастровий номер: 2611040300:21:007:0297) для будівництва та обслуговування житлового будинку, господарських будівель та споруд по вул. І. Франка у смт Ворохта, Копчук Ганні Михайлівні, .....			
п.5	<b>5. Затвердити акт встановлення межі :</b>			
	5.1. від літери «А» до літери «В» ПП ВКФ «Оксамит», юридична адреса: смт Ворохта вул. Д. Галицького, 31-а, складений постійною депутатською комісією з розгляду земельних питань, містобудування і екології від 29.11.2021 року, на земельну ділянку площею 0,1410 га для обслуговування промислово-продуктового ринку по вул. Д. Галицького у смт Ворохта.			
	5.2. від літери «В» до літери «Г» та по межі від літери «Г» до літери «А» Голубевій Ользі Василівна, ....., складений постійною депутатською комісією з розгляду земельних питань, містобудування і екології від 29.11.2021 року, на земельну ділянку площею 0,0713 га для будівництва та обслуговування житлового будинку, господарських будівель та споруд по вул. Незалежності у с. Татарів.			

	5.3. від літери «В» до літери «А» Биць Оксані Дмитрівні, ....., складений постійною депутатською комісією з розгляду земельних питань, містобудування і екології від 29.11.2021 року, на земельну ділянку площею 0,1500 га для будівництва та обслуговування житлового будинку, господарських будівель та споруд по вул. Т. Шевченка у смт Ворохта.			
	5.4. від літери «Б» до літери «В» Биць Оксані Дмитрівні, ....., складений постійною депутатською комісією з розгляду земельних питань, містобудування і екології від 29.11.2021 року, на земельну ділянку площею 0,0729 га для ведення особистого селянського господарства по вул. Т. Шевченка у смт Ворохта.			
	5.5. від літери «Б» до літери «А» Петрів Ірині Миколаївні, ....., складений 25.11.2021р. депутатом селищної ради Стефураком Р. М., на земельну ділянку площею 0,2790 га для ведення особистого селянського господарства по вул. Женецька у с. Татарів.			
	5.6. від літери «Б» до літери «В» Ясінському Миколі Івановичу, ....., складений постійною депутатською комісією з розгляду земельних питань, містобудування і екології від 29.11.2021 року, на земельну ділянку площею 0,0452 га для ведення особистого селянського господарства по вул. Г. Хоткевича у смт Ворохта.			
п.6	Продовжити термін дії договору особистого строкового сервітуту Тисячній Оксані Дмитрівні,..... на земельну ділянку площею 0,0026 га для обслуговування тимчасової споруди по вул. Говерляньська, в смт Ворохта терміном на <u>3</u> років.			
п.7	Продовжити термін дії договору оренди земельної ділянки Волошинюку Івану Івановичу,..... на земельну ділянку площею 1,6343 га для ведення особистого селянського господарства по вул. Говерляньська в смт Ворохта, терміном на _____ років.			
п.8	Відмовити Велебіловій Оксані Петрівні,..... у затвердженні проекту землеустрою щодо відведення земельної ділянки з земель комунальної власності площею 0,8162 га (кадастровий номер: 2611040300:21:007:0287) для ведення особистого селянського господарства по вул. І. Франка у смт Ворохта, у зв'язку із включенням до складу даної земельної ділянки частини проїздної дороги загального користування.			

8.	Про затвердження Статуту Ворохтянської селищної територіальної громади			
9.	Різне			

П.І.Б.  
Депутата селищної ради

Мондрович О.В.

Особистий підпис















**БЮЛЕТЕНЬ ПОІМЕННОГО ГОЛОСУВАННЯ**  
 Ворохтянська селищна рада восьмого скликання  
 шістнадцята сесія селищної ради (09.12.2021 р.)  
 Результати персонального голосування









№	Назва проекту рішення	За	Проти	Утримався
X	Затвердження порядку денного	За	—	—
1	Про створення піклувальної ради та затвердження Положення про піклувальну раду закладів освіти.	За	—	—
2	Про зміни до бюджету Ворохтянської селищної ради на 2021 рік	За	—	—
3	Про доповнення назви залізничної станції «Татарів»	За	—	—
4	Про затвердження розпоряджень селищного голови.	За	—	—
5	Про внесення змін до рішення № 36- 3/2020 від 30.12.2020 року «Про затвердження комплексної цільової соціальної програми запобігання виникнення надзвичайних ситуацій природного і техногенного характеру та підвищення рівня готовності оперативне-рятувальної служби цивільного захисту на території Ворохтянської територіальної громади до дій за призначенням на 2021-2025 роки.	За	—	—
6	Про детальне планування території	За	—	—
п.1	Дати дозвіл Йосипенко Надії Юрївні ..... на розроблення детального плану території на земельну ділянку приватної власності площею 0,1270 га (кадастровий номер: 2611091201:13:014:0033) для будівництва та обслуговування житлового будинку, господарських будівель та споруд по вул. О. Довбуша у с. Татарів.	За	—	—
п.2	Дати дозвіл Макійчук Юрію Дмитровичу, ..... на розроблення детального плану території на земельну ділянку приватної власності площею 0,1977 га для обслуговування приміщення деревообробної майстерні житлового будинку, господарських будівель та споруд по вул. Д. Галицького у смт Ворохта.	За	—	—









п.3	Дати дозвіл Климко Ганні Василівні, ..... на розроблення детального плану території на земельну ділянку приватної власності площею 0,0358 га (кадастровий номер: 2611040300:21:008:0401) для будівництва та обслуговування житлового будинку, господарських будівель і споруд (присадибна ділянка) по вул. Заводська у смт Ворохта.		—	—
п.4	Дати дозвіл Чайці Тамарі Миколаївні, ..... на розроблення детального плану території на земельну ділянку приватної власності площею 0,5538 га (кадастровий номер: 2611040300:19:005:0019) для будівництва та обслуговування житлового будинку, господарських будівель і споруд (присадибна ділянка) по вул. О. Довбуша у смт Ворохта.		—	—
п.5	Дати дозвіл Кузьмічу Володимиру Васильовичу, ..... на розроблення детального плану території на земельну ділянку приватної власності площею 0,9825 га (кадастровий номер: 2611040300:21:007:0269) для будівництва та обслуговування житлового будинку, господарських будівель і споруд (присадибна ділянка) по вул. І.Франка у смт Ворохта.		—	—
п.6	Дати дозвіл Фальчуку Оресту Олеговичу, ..... та Павлюк Юлії Іванівні ..... на розроблення детального плану території на земельну ділянку приватної власності площею 0,1000 га (кадастровий номер: 2611040300:19:004:0172) для будівництва та обслуговування житлового будинку, господарських будівель і споруд (присадибна ділянка) по вул. Шевченка у смт Ворохта.		—	—
п.7	<b>Затвердити детальний план території:</b>		—	—
	7.1. земельної ділянки площею 0,2733 га для будівництва та обслуговування житлового будинку, господарських будівель і споруд (присадибна ділянка) по вул. Говерляньська у смт Ворохта, за рахунок земель, що знаходяться у приватній власності (кадастровий номер 2611040300:20:001:0033), Шлемко Галині Василівні,.....		—	—
7	Про розгляд земельних питань		—	—
п.1	<b>Затвердити проект землеустрою щодо відведення:</b>		—	—
	1.1. земельної ділянки з земель комунальної власності площею 0,1850 га (кадастровий номер: 2611040300:20:001:0386) для ведення особистого селянського господарства по вул. О. Довбуша у смт Ворохта, Палійчуку Юрію Петровичу, ..... та передати земельну ділянку в приватну власність.		—	—
	1.2. земельної ділянки з земель комунальної власності площею 0,0707 га (кадастровий номер: 2611040300:20:004:0291) для будівництва та		—	—

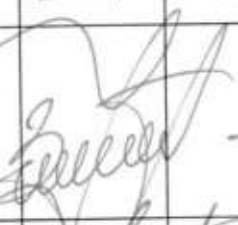

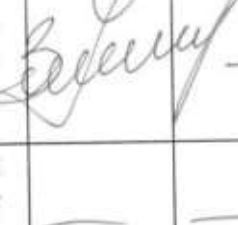
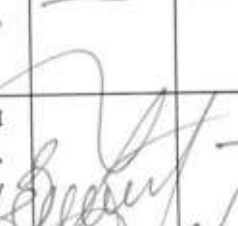

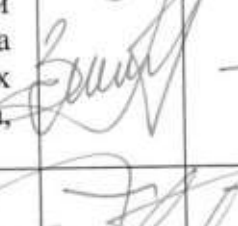



	обслуговування житлового будинку, господарських будівель та споруд по вул. Войтул у смт Ворохта, Літчуку Володимиру Васильовичу, ..... та передати земельну ділянку в приватну власність.	—	—	—
	1.3. земельної ділянки з земель комунальної власності площею 0,1500 га (кадастровий номер: 2611040300:21:002:0190) для будівництва та обслуговування житлового будинку, господарських будівель та споруд по вул. Б. Хмельницького у смт Ворохта, Соловчук Марії Федорівні, ..... та передати земельну ділянку в приватну власність.		—	—
	1.4. земельної ділянки з земель комунальної власності площею 0,5467 га (кадастровий номер: 2611040300:21:002:0189) для ведення особистого селянського господарства по вул. Б. Хмельницького у смт Ворохта, Соловчук Марії Федорівні, ..... та передати земельну ділянку в приватну власність.		—	—
	1.5. земельної ділянки з земель комунальної власності площею 0,0304 га (кадастровий номер: 2611091201:13:005:0136) для ведення особистого селянського господарства по вул. Т. Шевченка у с. Татарів, Янишину Віктору Васильовичу ..... та передати земельну ділянку в приватну власність.		—	—
	1.6. земельної ділянки з земель комунальної власності площею 0,0219 га (кадастровий номер: 2611091201:13:008:0165) для ведення особистого селянського господарства по вул. Курортна у с. Татарів, Янишину Віктору Васильовичу, ..... та передати земельну ділянку в приватну власність.		—	—
	1.7. земельної ділянки з земель комунальної власності площею 0,1818 га (кадастровий номер: 2611040300:19:003:0064) для ведення особистого селянського господарства по вул. Руднева у смт Ворохта, Глушманюк Олесі Олексіївні, ..... та передати земельну ділянку в приватну власність.		—	—
	1.8. земельної ділянки з земель комунальної власності площею 0,5747 га (кадастровий номер: 2611040300:21:007:0296) для ведення особистого селянського господарства по вул. І. Франка у смт Ворохта, Копчуку Василю Васильовичу, ..... та передати земельну ділянку в приватну власність.		—	—
	1.9. земельної ділянки з земель комунальної власності площею 0,3137 га (кадастровий номер: 2611040300:21:007:0298) для ведення особистого селянського господарства по вул. І. Франка у смт Ворохта, Копчуку Василю Васильовичу, ..... та передати земельну ділянку в приватну власність.		—	—
	1.10. земельної ділянки з земель комунальної власності площею 0,0455 га (кадастровий номер: 2611040300:21:007:0295) для ведення особистого селянського господарства по вул. І. Франка у смт Ворохта, Копчуку Василю Васильовичу, ..... та передати земельну ділянку в приватну власність.		—	—
		—	—	—






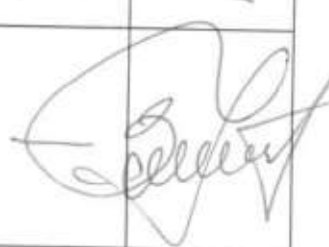

п.2	<b>Дати дозвіл на виготовлення проекту землеустрою щодо відведення:</b>			
	2.1. земельної ділянки з земель комунальної власності площею 0,1500 га для будівництва та обслуговування житлового будинку, господарських будівель та споруд по вул. Грицулівка у смт Ворохта, Крицкалюк Ганні Миколаївні ..... Проект відведення даної земельної ділянки подати на затвердження селищної ради.	<i>Земля</i>	—	—
	2.2. земельної ділянки з земель комунальної власності площею 0,0423 га для ведення особистого селянського господарства по вул. Грицулівка у смт Ворохта, Крицкалюк Ганні Миколаївні ..... Проект відведення даної земельної ділянки подати на затвердження селищної ради.	<i>Земля</i>	—	—
	2.3. земельної ділянки з земель комунальної власності площею 0,0228 га для ведення особистого селянського господарства по вул. Д. Галицького у смт Ворохта, Щербанюку Василю Юрійовичу, ..... Проект відведення даної земельної ділянки подати на затвердження селищної ради.	<i>Земля</i>	—	—
	2.4. земельної ділянки з земель комунальної власності площею 0,0090 га для ведення особистого селянського господарства по вул. Д. Галицького у смт Ворохта, Щербанюку Василю Юрійовичу, ..... Проект відведення даної земельної ділянки подати на затвердження селищної ради.	<i>Земля</i>	—	—
	2.5. земельної ділянки з земель комунальної власності площею 0,2914 га для ведення особистого селянського господарства по вул. І. Франка у с. Татарів, Березюк Олександрі Миколаївні, ..... Проект відведення даної земельної ділянки подати на затвердження селищної ради.	<i>Земля</i>	—	—
	2.6. земельної ділянки з земель комунальної власності площею 0,1443 га для будівництва та обслуговування житлового будинку, господарських будівель та споруд по вул. Незалежності у с. Татарів, Заграю Андрію Андрійовичу, жителю ..... Проект відведення даної земельної ділянки подати на затвердження селищної ради.	<i>Земля</i>	—	—
	2.7. земельної ділянки з земель комунальної власності площею 0,0772 га для ведення особистого селянського господарства по вул. І. Франка у с. Татарів, Стефурак Надії Ярославівні, ..... Проект відведення даної земельної ділянки подати на затвердження селищної ради.	<i>Земля</i>	—	—
	2.8. земельної ділянки з земель комунальної власності площею 0,3505 га для ведення особистого селянського господарства по вул. О. Довбуша у смт Ворохта, Кермошук Наталії Петрівні, ..... Проект відведення даної земельної ділянки подати на затвердження селищної ради.	<i>Земля</i>	—	—
	2.9. земельної ділянки з земель комунальної власності площею 0,2628 га для ведення особистого селянського	<i>Земля</i>	—	—



	господарства по вул. Залізнична у с. Татарів, Герасимовій Галині Анатоліївні, ..... Проект відведення даної земельної ділянки подати на затвердження селищної ради.	—	—	—
	2.10. земельної ділянки з земель комунальної власності площею 0,0452 га для ведення особистого селянського господарства по вул. Г. Хоткевича у смт Ворохта, Ясінському Миколі Івановичу, ..... Проект відведення даної земельної ділянки подати на затвердження селищної ради.		—	—
	2.11. земельної ділянки з земель комунальної власності площею 0,0439 га для будівництва та обслуговування житлового будинку, господарських будівель та споруд по вул. І.Франка у с. Татарів, Тимофій Ірині Михайлівні ..... Проект відведення даної земельної ділянки подати на затвердження селищної ради.		—	—
	2.12. земельної ділянки з земель комунальної власності площею 0,0283 га для сінокосіння по вул. о. М. Косила у с. Татарів, Мотруку Мар'яну Юрійовичу, ..... Проект відведення даної земельної ділянки подати на затвердження селищної ради для надання в оренду.		—	—
	2.13. земельної ділянки з земель комунальної власності площею 0,0730 га для будівництва та обслуговування житлового будинку, господарських будівель та споруд по вул. С. Руднева у смт Ворохта, Остап'юку Андрію Васильовичу, ..... Проект відведення даної земельної ділянки подати на затвердження селищної ради.	—	—	
п.3	<b>Затвердити проект землеустрою щодо зміни цільового призначення:</b>		—	—
	3.1. земельної ділянки площею 0,2733 га (кадастровий номер: 2611040300:20:001:0033) із земель для ведення особистого селянського господарства, в землі житлової та громадської забудови (для будівництва та обслуговування житлового будинку, господарських будівель та споруд) по вул. Говерляньська у смт Ворохта Шлемко Галині Василівні, .....		—	—
	3.2. земельної ділянки площею 0,7332 га (кадастровий номер: 2611091201:14:008:0034) із земель для ведення особистого селянського господарства, в землі житлової та громадської забудови (для будівництва та обслуговування житлового будинку, господарських будівель та споруд) по вул. Пігівська у с. Татарів, Бажану Володимирі Йосиповичу, .....		—	—
	3.3. земельної ділянки площею 0,2300 га (кадастровий номер: 2611091201:13:011:0023) із земель для ведення особистого селянського господарства, в землі житлової та громадської забудови (для будівництва та обслуговування житлового будинку, господарських будівель та споруд) по вул. І. Франка у с. Татарів, Мироненку В'ячеславу Івановичу .....		—	—

	3.4. земельної ділянки площею 0,0650 га (кадастровий номер: 2611091201:13:015:0139) із земель для ведення особистого селянського господарства, в землі житлової та громадської забудови (для будівництва та обслуговування житлового будинку, господарських будівель та споруд) по вул. Гірська у с. Татарів, Молдавчук Ганні Василівні, .....		—	—
	3.5. земельної ділянки площею 0,3532 га (кадастровий номер: 2611091201:13:005:0125) із земель для будівництва і обслуговування санаторно-оздоровчих закладів, в землі житлової та громадської забудови (для будівництва та обслуговування житлового будинку, господарських будівель та споруд) по вул. Т. Шевченка у с. Татарів, Больботу Юрію Івановичу, .....		—	—
	3.6. земельної ділянки площею 0,2947 га (кадастровий номер: 2611091201:14:016:0010) із земель для ведення особистого селянського господарства, в землі житлової та громадської забудови (для будівництва та обслуговування житлового будинку, господарських будівель та споруд) по вул. о. М. Косила у с. Татарів, Топольницькій Надії Василівні, .....		—	—
	3.7. земельної ділянки площею 0,3671 га (кадастровий номер: 2611091201:14:016:0023) із земель для ведення особистого селянського господарства, в землі житлової та громадської забудови (для будівництва та обслуговування житлового будинку, господарських будівель та споруд) по вул. о. М. Косила у с. Татарів, Дутчак Ганні Василівні, .....		—	—
	3.8. земельної ділянки площею 0,1800 га (кадастровий номер: 2611091201:14:016:0022) із земель для ведення особистого селянського господарства, в землі житлової та громадської забудови (для будівництва та обслуговування житлового будинку, господарських будівель та споруд) по вул. о. М. Косила у с. Татарів, Сімоновій Васи́ліні Василівні, .....		—	—
	3.9. земельної ділянки площею 0,1506 га (кадастровий номер: 2611091201:14:016:0012) із земель для ведення особистого селянського господарства, в землі житлової та громадської забудови (для будівництва та обслуговування житлового будинку, господарських будівель та споруд) по вул. о. М. Косила у с. Татарів, Варцабюку Петру Кириловичу, .....		—	—
	3.10. земельної ділянки площею 0,1274 га (кадастровий номер: 2611091201:12:001:0037) із земель для ведення особистого селянського господарства в землі житлової та громадської забудови (для будівництва та обслуговування житлового будинку, господарських будівель та споруд) по вул. Гірська у с. Татарів, Молдавчуку Онуфрію Онуфрійовичу, .....		—	—
п.4	<b>Затвердити технічну документацію із землеустрою щодо встановлення меж земельної ділянки в натурі</b>		—	—

	(на місцевості) та зміни конфігурації:			
	4.1. земельної ділянки площею 0,0806 га (кадастровий номер: 2611040300:21:007:0215) для ведення особистого селянського господарства по вул. Миру у смт Ворохта, Николин Лілія Омелянівні, .....		—	—
	4.2. земельної ділянки площею 0,3029 га (кадастровий номер: 2611040300:20:001:0203) для ведення особистого селянського господарства по вул. О. Довбуша у смт Ворохта, Петрашуку Івану Дмитровичу, .....		—	—
	4.3. земельної ділянки площею 0,8940 га (кадастровий номер: 2611040300:20:001:0198) для ведення особистого селянського господарства по вул. О. Довбуша у смт Ворохта, Петрашук Ганні Іванівні, .....		—	—
	4.4. земельної ділянки площею 0,1342 га для ведення особистого селянського господарства по вул. Войтул у смт Ворохта, Ілитуку Василю Іванович, .....		—	—
	4.5. земельної ділянки площею 0,0250 га для ведення особистого селянського господарства по вул. Т. Шевченка у с. Татарів, Григорчуку Михайлу Івановичу, .....		—	—
	4.6. земельної ділянки площею 0,1270 га кадастровий номер: 2611040300:21:007:0064 для ведення особистого селянського господарства по вул. Миру у смт Ворохта, Слабіні Світлані Іванівні, .....		—	—
	4.7. земельної ділянки площею 0,1500 га (кадастровий номер: 2611040300:21:007:0297) для будівництва та обслуговування житлового будинку, господарських будівель та споруд по вул. І. Франка у смт Ворохта, Копчук Ганні Михайлівні, .....		—	—
	.		—	—
п.5	<b>5. Затвердити акт встановлення межі :</b>		—	—
	5.1. від літери «А» до літери «В» ПП ВКФ «Оксамит», юридична адреса: смт Ворохта вул. Д. Галицького, 31-а, складений постійною депутатською комісією з розгляду земельних питань, містобудування і екології від 29.11.2021 року, на земельну ділянку площею 0,1410 га для обслуговування промислово-продуктового ринку по вул. Д. Галицького у смт Ворохта.		—	—
	5.2. від літери «В» до літери «Г» та по межі від літери «Г» до літери «А» Голубсвій Ользі Василівна, ....., складений постійною депутатською комісією з розгляду земельних питань, містобудування і екології від 29.11.2021 року, на земельну ділянку площею 0,0713 га для будівництва та обслуговування житлового будинку, господарських будівель та споруд по вул. Незалежності у с. Татарів.		—	—

	5.3. від літери «В» до літери «А» Биць Оксані Дмитрівні, ....., складений постійною депутатською комісією з розгляду земельних питань, містобудування і екології від 29.11.2021 року, на земельну ділянку площею 0,1500 га для будівництва та обслуговування житлового будинку, господарських будівель та споруд по вул. Т. Шевченка у смт Ворохта.		—	—
	5.4. від літери «Б» до літери «В» Биць Оксані Дмитрівні, ....., складений постійною депутатською комісією з розгляду земельних питань, містобудування і екології від 29.11.2021 року, на земельну ділянку площею 0,0729 га для ведення особистого селянського господарства по вул. Т. Шевченка у смт Ворохта.		—	—
	5.5. від літери «Б» до літери «А» Петрів Ірині Миколаївні, ....., складений 25.11.2021р. депутатом селищної ради Стефураком Р. М., на земельну ділянку площею 0,2790 га для ведення особистого селянського господарства по вул. Женецька у с. Татарів.		—	—
	5.6. від літери «Б» до літери «В» Ясінському Миколі Івановичу, ....., складений постійною депутатською комісією з розгляду земельних питань, містобудування і екології від 29.11.2021 року, на земельну ділянку площею 0,0452 га для ведення особистого селянського господарства по вул. Г. Хоткевича у смт Ворохта.		—	—
		—	—	—
п.6	Продовжити термін дії договору особистого строкового сервітуту Тисячній Оксані Дмитрівні,..... на земельну ділянку площею 0,0026 га для обслуговування тимчасової споруди по вул. Говерляньська, в смт Ворохта терміном на <u>3</u> років.	—		—
		—	—	—
п.7	Продовжити термін дії договору оренди земельної ділянки Волошинюку Івану Івановичу,..... на земельну ділянку площею 1,6343 га для ведення особистого селянського господарства по вул. Говерляньська в смт Ворохта, терміном на <u>49</u> років.	—		—
		—	—	—
п.8	Відмовити Велебіловій Оксані Петрівні,..... у затвердженні проекту землеустрою щодо відведення земельної ділянки з земель комунальної власності площею 0,8162 га (кадастровий номер: 2611040300:21:007:0287) для ведення особистого селянського господарства по вул. І. Франка у смт Ворохта, у зв'язку із включенням до складу даної земельної ділянки частини проїздної дороги загального користування.		—	—
		—	—	—



		—	—	—
		—	—	—
		—	—	—
		—	—	—
		—	—	—
		—	—	—
		—	—	—
8.	Про затвердження Статуту Ворохтянської селищної територіальної громади	—	—	—
9.	Різне			










П.І.Б.  
 Депутата селищної ради Григор'єв І. М.








Особистий підпис 





















**БЮЛЕТЕНЬ ПОІМЕННОГО ГОЛОСУВАННЯ**  
 Ворохтянська селищна рада восьмого скликання  
 шістнадцята сесія селищної ради (09.12.2021 р.)  
 Результати персонального голосування










№	Назва проекту рішення	За	Проти	Утримався
X	Затвердження порядку денного			
1	Про створення піклувальної ради та затвердження Положення про піклувальну раду закладів освіти.			
2	Про зміни до бюджету Ворохтянської селищної ради на 2021 рік			
3	Про доповнення назви залізничної станції «Татарів»			
4	Про затвердження розпоряджень селищного голови.			
5	Про внесення змін до рішення № 36- 3/2020 від 30.12.2020 року «Про затвердження комплексної цільової соціальної програми запобігання виникнення надзвичайних ситуацій природного і техногенного характеру та підвищення рівня готовності оперативно-рятувальної служби цивільного захисту на території Ворохтянської територіальної громади до дій за призначенням на 2021-2025 роки.			
6	Про детальне планування територій			
п.1	Дати дозвіл Йосипенко Надії Юріївні ..... на розроблення детального плану території на земельну ділянку приватної власності площею 0,1270 га (кадастровий номер: 2611091201:13:014:0033) для будівництва та обслуговування житлового будинку, господарських будівель та споруд по вул. О. Довбуша у с. Татарів.			
п.2	Дати дозвіл Макійчук Юрію Дмитровичу, ..... на розроблення детального плану території на земельну ділянку приватної власності площею 0,1977 га для обслуговування приміщення деревообробної майстерні житлового будинку, господарських будівель та споруд по вул. Д. Галицького у смт Ворохта.			








п.3	Дати дозвіл Климко Ганні Василівні, ..... на розроблення детального плану території на земельну ділянку приватної власності площею 0,0358 га (кадастровий номер: 2611040300:21:008:0401) для будівництва та обслуговування житлового будинку, господарських будівель і споруд (присадибна ділянка) по вул. Заводська у смт Ворохта.			
п.4	Дати дозвіл Чайці Тамарі Миколаївні, ..... на розроблення детального плану території на земельну ділянку приватної власності площею 0,5538 га (кадастровий номер: 2611040300:19:005:0019) для будівництва та обслуговування житлового будинку, господарських будівель і споруд (присадибна ділянка) по вул. О. Довбуша у смт Ворохта.			
п.5	Дати дозвіл Кузьмічу Володимирі Васильовичу, ..... на розроблення детального плану території на земельну ділянку приватної власності площею 0,9825 га (кадастровий номер: 2611040300:21:007:0269) для будівництва та обслуговування житлового будинку, господарських будівель і споруд (присадибна ділянка) по вул. І.Франка у смт Ворохта.			
п.6	Дати дозвіл Фальчуку Оресту Олеговичу, ..... та Павлюк Юлії Іванівні ..... на розроблення детального плану території на земельну ділянку приватної власності площею 0,1000 га (кадастровий номер: 2611040300:19:004:0172) для будівництва та обслуговування житлового будинку, господарських будівель і споруд (присадибна ділянка) по вул. Шевченка у смт Ворохта.			
п.7	<b>Затвердити детальний план території:</b>			
	7.1. земельної ділянки площею 0,2733 га для будівництва та обслуговування житлового будинку, господарських будівель і споруд (присадибна ділянка) по вул. Говерляньська у смт Ворохта, за рахунок земель, що знаходяться у приватній власності (кадастровий номер 2611040300:20:001:0033), Шлемко Галині Василівні,.....			
7	Про розгляд земельних питань			
п.1	<b>Затвердити проект землеустрою щодо відведення:</b>			
	1.1. земельної ділянки з земель комунальної власності площею 0,1850 га (кадастровий номер: 2611040300:20:001:0386) для ведення особистого селянського господарства по вул. О. Довбуша у смт Ворохта, Палійчуку Юрію Петровичу, ..... та передати земельну ділянку в приватну власність.			
	1.2. земельної ділянки з земель комунальної власності площею 0,0707 га (кадастровий номер: 2611040300:20:004:0291) для будівництва та			










<p>обслуговування житлового будинку, господарських будівель та споруд по вул. Войтул у смт Ворохта, Літчуку Володимиру Васильовичу, ..... та передати земельну ділянку в приватну власність.</p>			
<p>1.3. земельної ділянки з земель комунальної власності площею 0,1500 га (кадастровий номер: 2611040300:21:002:0190) для будівництва та обслуговування житлового будинку, господарських будівель та споруд по вул. Б. Хмельницького у смт Ворохта, Соловчук Марії Федорівні, ..... та передати земельну ділянку в приватну власність.</p>			
<p>1.4. земельної ділянки з земель комунальної власності площею 0,5467 га (кадастровий номер: 2611040300:21:002:0189) для ведення особистого селянського господарства по вул. Б. Хмельницького у смт Ворохта, Соловчук Марії Федорівні, ..... та передати земельну ділянку в приватну власність.</p>			
<p>1.5. земельної ділянки з земель комунальної власності площею 0,0304 га (кадастровий номер: 2611091201:13:005:0136) для ведення особистого селянського господарства по вул. Т. Шевченка у с. Татарів, Янишину Віктору Васильовичу ..... та передати земельну ділянку в приватну власність.</p>			
<p>1.6. земельної ділянки з земель комунальної власності площею 0,0219 га (кадастровий номер: 2611091201:13:008:0165) для ведення особистого селянського господарства по вул. Курортна у с. Татарів, Янишину Віктору Васильовичу, ..... та передати земельну ділянку в приватну власність.</p>			
<p>1.7. земельної ділянки з земель комунальної власності площею 0,1818 га (кадастровий номер: 2611040300:19:003:0064) для ведення особистого селянського господарства по вул. Руднева у смт Ворохта, Глушманюк Олесі Олексіївні, ..... та передати земельну ділянку в приватну власність.</p>			
<p>1.8. земельної ділянки з земель комунальної власності площею 0,5747 га (кадастровий номер: 2611040300:21:007:0296) для ведення особистого селянського господарства по вул. І. Франка у смт Ворохта, Копчуку Василю Васильовичу, ..... та передати земельну ділянку в приватну власність.</p>			
<p>1.9. земельної ділянки з земель комунальної власності площею 0,3137 га (кадастровий номер: 2611040300:21:007:0298) для ведення особистого селянського господарства по вул. І. Франка у смт Ворохта, Копчуку Василю Васильовичу, ..... та передати земельну ділянку в приватну власність.</p>			
<p>1.10. земельної ділянки з земель комунальної власності площею 0,0455 га (кадастровий номер: 2611040300:21:007:0295) для ведення особистого селянського господарства по вул. І. Франка у смт Ворохта, Копчуку Василю Васильовичу, ..... та передати земельну ділянку в приватну власність.</p>			

п.2	Дати дозвіл на виготовлення проекту землеустрою щодо відведення:			
	2.1. земельної ділянки з земель комунальної власності площею 0,1500 га для будівництва та обслуговування житлового будинку, господарських будівель та споруд по вул. Грицулівка у смт Ворохта, Крицкалюк Ганні Миколаївні ..... Проект відведення даної земельної ділянки подати на затвердження селищної ради.			
	2.2. земельної ділянки з земель комунальної власності площею 0,0423 га для ведення особистого селянського господарства по вул. Грицулівка у смт Ворохта, Крицкалюк Ганні Миколаївні ..... Проект відведення даної земельної ділянки подати на затвердження селищної ради.			
	2.3. земельної ділянки з земель комунальної власності площею 0,0228 га для ведення особистого селянського господарства по вул. Д. Галицького у смт Ворохта, Щербанюку Василю Юрійовичу, ..... Проект відведення даної земельної ділянки подати на затвердження селищної ради.			
	2.4. земельної ділянки з земель комунальної власності площею 0,0090 га для ведення особистого селянського господарства по вул. Д. Галицького у смт Ворохта, Щербанюку Василю Юрійовичу, ..... Проект відведення даної земельної ділянки подати на затвердження селищної ради.			
	2.5. земельної ділянки з земель комунальної власності площею 0,2914 га для ведення особистого селянського господарства по вул. І. Франка у с. Татарів, Березюк Олександрі Миколаївні, ..... Проект відведення даної земельної ділянки подати на затвердження селищної ради.			
	2.6. земельної ділянки з земель комунальної власності площею 0,1443 га для будівництва та обслуговування житлового будинку, господарських будівель та споруд по вул. Незалежності у с. Татарів, Заграю Андрію Андрійовичу, жителю ..... Проект відведення даної земельної ділянки подати на затвердження селищної ради.			
	2.7. земельної ділянки з земель комунальної власності площею 0,0772 га для ведення особистого селянського господарства по вул. І. Франка у с. Татарів, Стефурак Надії Ярославівні, ..... Проект відведення даної земельної ділянки подати на затвердження селищної ради.			
	2.8. земельної ділянки з земель комунальної власності площею 0,3505 га для ведення особистого селянського господарства по вул. О. Довбуша у смт Ворохта, Кермошук Наталії Петрівні, ..... Проект відведення даної земельної ділянки подати на затвердження селищної ради.			
	2.9. земельної ділянки з земель комунальної власності площею 0,2628 га для ведення особистого селянського			



	господарства по вул. Залізнична у с. Татарів, Герасимовій Галині Анатоліївні, ..... Проект відведення даної земельної ділянки подати на затвердження селищної ради.			
	2.10. земельної ділянки з земель комунальної власності площею 0,0452 га для ведення особистого селянського господарства по вул. Г. Хоткевича у смт Ворохта, Ясінському Миколі Івановичу, ..... Проект відведення даної земельної ділянки подати на затвердження селищної ради.			
	2.11. земельної ділянки з земель комунальної власності площею 0,0439 га для будівництва та обслуговування житлового будинку, господарських будівель та споруд по вул. І.Франка у с. Татарів, Тимофій Ірині Михайлівні ..... Проект відведення даної земельної ділянки подати на затвердження селищної ради.			
	2.12. земельної ділянки з земель комунальної власності площею 0,0283 га для сінокосіння по вул. о. М. Косила у с. Татарів, Мотруку Мар'яну Юрійовичу, ..... Проект відведення даної земельної ділянки подати на затвердження селищної ради для надання в оренду.			
	2,13. земельної ділянки з земель комунальної власності площею 0,0730 га для будівництва та обслуговування житлового будинку, господарських будівель та споруд по вул. С. Руднева у смт Ворохта, Остап'юку Андрію Васильовичу, ..... Проект відведення даної земельної ділянки подати на затвердження селищної ради.			
п.3	<b>Затвердити проект землеустрою щодо зміни цільового призначення:</b>			
	3.1. земельної ділянки площею 0,2733 га (кадастровий номер: 2611040300:20:001:0033) із земель для ведення особистого селянського господарства, в землі житлової та громадської забудови (для будівництва та обслуговування житлового будинку, господарських будівель та споруд) по вул. Говерляньська у смт Ворохта Шлемко Галині Василівні, .....			
	3.2. земельної ділянки площею 0,7332 га (кадастровий номер: 2611091201:14:008:0034) із земель для ведення особистого селянського господарства, в землі житлової та громадської забудови (для будівництва та обслуговування житлового будинку, господарських будівель та споруд) по вул. Пігівська у с. Татарів, Бажану Володимирі Йосиповичу, .....			
	3.3. земельної ділянки площею 0,2300 га (кадастровий номер: 2611091201:13:011:0023) із земель для ведення особистого селянського господарства, в землі житлової та громадської забудови (для будівництва та обслуговування житлового будинку, господарських будівель та споруд) по вул. І. Франка у с. Татарів, Мироненку В'ячеславу Івановичу .....			

	3.4. земельної ділянки площею 0,0650 га (кадастровий номер: 2611091201:13:015:0139) із земель для ведення особистого селянського господарства, в землі житлової та громадської забудови (для будівництва та обслуговування житлового будинку, господарських будівель та споруд) по вул. Гірська у с. Татарів, Молдавчук Ганні Василівні, .....			
	3.5. земельної ділянки площею 0,3532 га (кадастровий номер: 2611091201:13:005:0125) із земель для будівництва і обслуговування санаторно-оздоровчих закладів, в землі житлової та громадської забудови (для будівництва та обслуговування житлового будинку, господарських будівель та споруд) по вул. Т. Шевченка у с. Татарів, Больботу Юрію Івановичу, .....			
	3.6. земельної ділянки площею 0,2947 га (кадастровий номер: 2611091201:14:016:0010) із земель для ведення особистого селянського господарства, в землі житлової та громадської забудови (для будівництва та обслуговування житлового будинку, господарських будівель та споруд) по вул. о. М. Косила у с. Татарів, Топольницькій Надії Василівні, .....			
	3.7. земельної ділянки площею 0,3671 га (кадастровий номер: 2611091201:14:016:0023) із земель для ведення особистого селянського господарства, в землі житлової та громадської забудови (для будівництва та обслуговування житлового будинку, господарських будівель та споруд) по вул. о. М. Косила у с. Татарів, Дутчак Ганні Василівні, .....			
	3.8. земельної ділянки площею 0,1800 га (кадастровий номер: 2611091201:14:016:0022) із земель для ведення особистого селянського господарства, в землі житлової та громадської забудови (для будівництва та обслуговування житлового будинку, господарських будівель та споруд) по вул. о. М. Косила у с. Татарів, Сімоновій Васи́ліні Василівні, .....			
	3.9. земельної ділянки площею 0,1506 га (кадастровий номер: 2611091201:14:016:0012) із земель для ведення особистого селянського господарства, в землі житлової та громадської забудови (для будівництва та обслуговування житлового будинку, господарських будівель та споруд) по вул. о. М. Косила у с. Татарів, Варцабюку Петру Кириловичу, .....			
	3.10. земельної ділянки площею 0,1274 га (кадастровий номер: 2611091201:12:001:0037) із земель для ведення особистого селянського господарства в землі житлової та громадської забудови (для будівництва та обслуговування житлового будинку, господарських будівель та споруд) по вул. Гірська у с. Татарів, Молдавчуку Онуфрію Онуфрійовичу, .....			
п.4	<b>Затвердити технічну документацію із землеустрою щодо встановлення меж земельної ділянки в натурі</b>			

	<b>(на місцевості) та зміни конфігурації:</b>			
	4.1. земельної ділянки площею 0,0806 га (кадастровий номер: 2611040300:21:007:0215) для ведення особистого селянського господарства по вул. Миру у смт Ворохта, Николин Лілія Омелянівні, .....			
	4.2. земельної ділянки площею 0,3029 га (кадастровий номер: 2611040300:20:001:0203) для ведення особистого селянського господарства по вул. О. Довбуша у смт Ворохта, Петрашуку Івану Дмитровичу, .....			
	4.3. земельної ділянки площею 0,8940 га (кадастровий номер: 2611040300:20:001:0198) для ведення особистого селянського господарства по вул. О. Довбуша у смт Ворохта, Петрашук Ганні Іванівні, .....			
	4.4. земельної ділянки площею 0,1342 га для ведення особистого селянського господарства по вул. Войтул у смт Ворохта, Литчуку Василю Іванович, .....			
	4.5. земельної ділянки площею 0,0250 га для ведення особистого селянського господарства по вул. Т. Шевченка у с. Татарів, Григорчуку Михайлу Івановичу, .....			
	4.6. земельної ділянки площею 0,1270 га кадастровий номер: 2611040300:21:007:0064 для ведення особистого селянського господарства по вул. Миру у смт Ворохта, Слабіні Світлані Іванівні, .....			
	4.7. земельної ділянки площею 0,1500 га (кадастровий номер: 2611040300:21:007:0297) для будівництва та обслуговування житлового будинку, господарських будівель та споруд по вул. І. Франка у смт Ворохта, Копчук Ганні Михайлівні, .....			
п.5	<b>5. Затвердити акт встановлення межі :</b>			
	5.1. від літери «А» до літери «В» ПП ВКФ «Оксамит», юридична адреса: смт Ворохта вул. Д. Галицького, 31-а, складений постійною депутатською комісією з розгляду земельних питань, містобудування і екології від 29.11.2021 року, на земельну ділянку площею 0,1410 га для обслуговування промислово-продуктового ринку по вул. Д. Галицького у смт Ворохта.			
	5.2. від літери «В» до літери «Г» та по межі від літери «Г» до літери «А» Голубевій Ользі Василівна, ....., складений постійною депутатською комісією з розгляду земельних питань, містобудування і екології від 29.11.2021 року, на земельну ділянку площею 0,0713 га для будівництва та обслуговування житлового будинку, господарських будівель та споруд по вул. Незалежності у с. Татарів.			


	5.3. від літери «В» до літери «А» Биць Оксані Дмитрівні, ....., складений постійною депутатською комісією з розгляду земельних питань, містобудування і екології від 29.11.2021 року, на земельну ділянку площею 0,1500 га для будівництва та обслуговування житлового будинку, господарських будівель та споруд по вул. Т. Шевченка у смт Ворохта.			
	5.4. від літери «Б» до літери «В» Биць Оксані Дмитрівні, ....., складений постійною депутатською комісією з розгляду земельних питань, містобудування і екології від 29.11.2021 року, на земельну ділянку площею 0,0729 га для ведення особистого селянського господарства по вул. Т. Шевченка у смт Ворохта.			
	5.5. від літери «Б» до літери «А» Петрів Ірині Миколаївні, ....., складений 25.11.2021р. депутатом селищної ради Стефураком Р. М., на земельну ділянку площею 0,2790 га для ведення особистого селянського господарства по вул. Женецька у с. Татарів.			
	5.6. від літери «Б» до літери «В» Ясінському Миколі Івановичу, ....., складений постійною депутатською комісією з розгляду земельних питань, містобудування і екології від 29.11.2021 року, на земельну ділянку площею 0,0452 га для ведення особистого селянського господарства по вул. Г. Хоткевича у смт Ворохта.			
п.6	Продовжити термін дії договору особистого строкового сервіту Тисячній Оксані Дмитрівні,..... на земельну ділянку площею 0,0026 га для обслуговування тимчасової споруди по вул. Говерляньська, в смт Ворохта терміном на <u>3</u> років.			
п.7	Продовжити термін дії договору оренди земельної ділянки Волошинюку Івану Івановичу,..... на земельну ділянку площею 1,6343 га для ведення особистого селянського господарства по вул. Говерляньська в смт Ворохта, терміном на <u>49</u> років.			
п.8	Відмовити Велебіловій Оксані Петрівні,..... у затвердженні проекту землеустрою щодо відведення земельної ділянки з земель комунальної власності площею 0,8162 га (кадастровий номер: 2611040300:21:007:0287) для ведення особистого селянського господарства по вул. І. Франка у смт Ворохта, у зв'язку із включенням до складу даної земельної ділянки частини проїздної дороги загального користування.			

8.	Про затвердження Статуту Ворохтянської селищної територіальної громади			
9.	Різне			















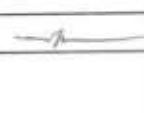












П.І.Б.  
 Депутата селищної ради Пилипчук В.С.











Особистий підпис 



























































**БЮЛЕТЕНЬ ПОІМЕННОГО ГОЛОСУВАННЯ**  
 Ворохтянська селищна рада восьмого скликання  
 шістнадцята сесія селищної ради (09.12.2021 р.)  
 Результати персонального голосування































№	Назва проекту рішення	За	Проти	Утримався
X	Затвердження порядку денного			
1	Про створення піклувальної ради та затвердження Положення про піклувальну раду закладів освіти.			
2	Про зміни до бюджету Ворохтянської селищної ради на 2021 рік			
3	Про доповнення назви залізничної станції «Татарів»			
4	Про затвердження розпоряджень селищного голови.			
5	Про внесення змін до рішення № 36- 3/2020 від 30.12.2020 року «Про затвердження комплексної цільової соціальної програми запобігання виникнення надзвичайних ситуацій природного і техногенного характеру та підвищення рівня готовності оперативнорятувальної служби цивільного захисту на території Ворохтянської територіальної громади до дій за призначенням на 2021-2025 роки.			
6	Про детальне планування територій			
п.1	Дати дозвіл Йосипенко Надії Юріївні ....., на розроблення детального плану території на земельну ділянку приватної власності площею 0,1270 га (кадастровий номер: 2611091201:13:014:0033) для будівництва та обслуговування житлового будинку, господарських будівель та споруд по вул. О. Довбуша у с. Татарів.			
п.2	Дати дозвіл Макійчук Юрію Дмитровичу, ....., на розроблення детального плану території на земельну ділянку приватної власності площею 0,1977 га для обслуговування приміщення деревообробної майстерні житлового будинку, господарських будівель та споруд по вул. Д. Галицького у смт Ворохта.			






















п.3	Дати дозвіл Климко Ганні Василівні, ..... на розроблення детального плану території на земельну ділянку приватної власності площею 0,0358 га (кадастровий номер: 2611040300:21:008:0401) для будівництва та обслуговування житлового будинку, господарських будівель і споруд (присадибна ділянка) по вул. Заводська у смт Ворохта.		+	+
п.4	Дати дозвіл Чайці Тамарі Миколаївні, ..... на розроблення детального плану території на земельну ділянку приватної власності площею 0,5538 га (кадастровий номер: 2611040300:19:005:0019) для будівництва та обслуговування житлового будинку, господарських будівель і споруд (присадибна ділянка) по вул. О. Довбуша у смт Ворохта.		+	+
п.5	Дати дозвіл Кузьмічу Володимиру Васильовичу, ..... на розроблення детального плану території на земельну ділянку приватної власності площею 0,9825 га (кадастровий номер: 2611040300:21:007:0269) для будівництва та обслуговування житлового будинку, господарських будівель і споруд (присадибна ділянка) по вул. І.Франка у смт Ворохта.		+	+
п.6	Дати дозвіл Фальчуку Оресту Олеговичу, ..... та Павлюк Юлії Іванівні ..... на розроблення детального плану території на земельну ділянку приватної власності площею 0,1000 га (кадастровий номер: 2611040300:19:004:0172) для будівництва та обслуговування житлового будинку, господарських будівель і споруд (присадибна ділянка) по вул. Шевченка у смт Ворохта.		+	+
п.7	<b>Затвердити детальний план території:</b>		+	+
	7.1. земельної ділянки площею 0,2733 га для будівництва та обслуговування житлового будинку, господарських будівель і споруд (присадибна ділянка) по вул. Говерляньська у смт Ворохта, за рахунок земель, що знаходяться у приватній власності (кадастровий номер 2611040300:20:001:0033), Шлемко Галіні Василівні,.....		+	+
7	Про розгляд земельних питань			
п.1	<b>Затвердити проект землеустрою щодо відведення:</b>		+	+
	1.1. земельної ділянки з земель комунальної власності площею 0,1850 га (кадастровий номер: 2611040300:20:001:0386) для ведення особистого селянського господарства по вул. О. Довбуша у смт Ворохта, Палійчуку Юрію Петровичу, ..... та передати земельну ділянку в приватну власність.		+	+
	1.2. земельної ділянки з земель комунальної власності площею 0,0707 га (кадастровий номер: 2611040300:20:004:0291) для будівництва та			




























	обслуговування житлового будинку, господарських будівель та споруд по вул. Войтул у смт Ворохта, Ілітчуку Володимиру Васильовичу, ..... та передати земельну ділянку в приватну власність.			
	1.3. земельної ділянки з земель комунальної власності площею 0,1500 га (кадастровий номер: 2611040300:21:002:0190) для будівництва та обслуговування житлового будинку, господарських будівель та споруд по вул. Б. Хмельницького у смт Ворохта, Соловчук Марії Федорівні, ..... та передати земельну ділянку в приватну власність.			
	1.4. земельної ділянки з земель комунальної власності площею 0,5467 га (кадастровий номер: 2611040300:21:002:0189) для ведення особистого селянського господарства по вул. Б. Хмельницького у смт Ворохта, Соловчук Марії Федорівні, ..... та передати земельну ділянку в приватну власність.			
	1.5. земельної ділянки з земель комунальної власності площею 0,0304 га (кадастровий номер: 2611091201:13:005:0136) для ведення особистого селянського господарства по вул. Т. Шевченка у с. Татарів, Янишину Віктору Васильовичу ..... та передати земельну ділянку в приватну власність.			
	1.6. земельної ділянки з земель комунальної власності площею 0,0219 га (кадастровий номер: 2611091201:13:008:0165) для ведення особистого селянського господарства по вул. Курортна у с. Татарів, Янишину Віктору Васильовичу, ..... та передати земельну ділянку в приватну власність.			
	1.7. земельної ділянки з земель комунальної власності площею 0,1818 га (кадастровий номер: 2611040300:19:003:0064) для ведення особистого селянського господарства по вул. Руднева у смт Ворохта, Глушманюк Олесі Олексіївні, ..... та передати земельну ділянку в приватну власність.			
	1.8. земельної ділянки з земель комунальної власності площею 0,5747 га (кадастровий номер: 2611040300:21:007:0296) для ведення особистого селянського господарства по вул. І. Франка у смт Ворохта, Копчуку Василю Васильовичу, ..... та передати земельну ділянку в приватну власність.			
	1.9. земельної ділянки з земель комунальної власності площею 0,3137 га (кадастровий номер: 2611040300:21:007:0298) для ведення особистого селянського господарства по вул. І. Франка у смт Ворохта, Копчуку Василю Васильовичу, ..... та передати земельну ділянку в приватну власність.			
	1.10. земельної ділянки з земель комунальної власності площею 0,0455 га (кадастровий номер: 2611040300:21:007:0295) для ведення особистого селянського господарства по вул. І. Франка у смт Ворохта, Копчуку Василю Васильовичу, ..... та передати земельну ділянку в приватну власність.			






















п.2	Дати дозвіл на виготовлення проекту землеустрою щодо відведення:			
	2.1. земельної ділянки з земель комунальної власності площею 0,1500 га для будівництва та обслуговування житлового будинку, господарських будівель та споруд по вул. Грицулівка у смт Ворохта, Крицкалюк Ганні Миколаївні ..... Проект відведення даної земельної ділянки подати на затвердження селищної ради.			
	2.2. земельної ділянки з земель комунальної власності площею 0,0423 га для ведення особистого селянського господарства по вул. Грицулівка у смт Ворохта, Крицкалюк Ганні Миколаївні ..... Проект відведення даної земельної ділянки подати на затвердження селищної ради.			
	2.3. земельної ділянки з земель комунальної власності площею 0,0228 га для ведення особистого селянського господарства по вул. Д. Галицького у смт Ворохта, Щербанюку Василю Юрійовичу, ..... Проект відведення даної земельної ділянки подати на затвердження селищної ради.			
	2.4. земельної ділянки з земель комунальної власності площею 0,0090 га для ведення особистого селянського господарства по вул. Д. Галицького у смт Ворохта, Щербанюку Василю Юрійовичу, ..... Проект відведення даної земельної ділянки подати на затвердження селищної ради.			
	2.5. земельної ділянки з земель комунальної власності площею 0,2914 га для ведення особистого селянського господарства по вул. І. Франка у с. Татарів, Березюк Олександрі Миколаївні, ..... Проект відведення даної земельної ділянки подати на затвердження селищної ради.			
	2.6. земельної ділянки з земель комунальної власності площею 0,1443 га для будівництва та обслуговування житлового будинку, господарських будівель та споруд по вул. Незалежності у с. Татарів, Заграю Андрію Андрійовичу, жителю ..... Проект відведення даної земельної ділянки подати на затвердження селищної ради.			
	2.7. земельної ділянки з земель комунальної власності площею 0,0772 га для ведення особистого селянського господарства по вул. І. Франка у с. Татарів, Стефурак Надії Ярославівні, ..... Проект відведення даної земельної ділянки подати на затвердження селищної ради.			
	2.8. земельної ділянки з земель комунальної власності площею 0,3505 га для ведення особистого селянського господарства по вул. О. Довбуша у смт Ворохта, Кермошук Наталії Петрівні, ..... Проект відведення даної земельної ділянки подати на затвердження селищної ради.			
	2.9. земельної ділянки з земель комунальної власності площею 0,2628 га для ведення особистого селянського			




	господарства по вул. Залізнична у с. Татарів, Герасимовій Галині Анатоліївні, ..... Проект відведення даної земельної ділянки подати на затвердження селищної ради.			
	2.10. земельної ділянки з земель комунальної власності площею 0,0452 га для ведення особистого селянського господарства по вул. Г. Хоткевича у смт Ворохта, Ясінському Миколі Івановичу, ..... Проект відведення даної земельної ділянки подати на затвердження селищної ради.			
	2.11. земельної ділянки з земель комунальної власності площею 0,0439 га для будівництва та обслуговування житлового будинку, господарських будівель та споруд по вул. І.Франка у с. Татарів, Тимофій Ірині Михайлівні ..... Проект відведення даної земельної ділянки подати на затвердження селищної ради.			
	2.12. земельної ділянки з земель комунальної власності площею 0,0283 га для сінокосіння по вул. о. М. Косила у с. Татарів, Мотруку Мар'яну Юрійовичу, ..... Проект відведення даної земельної ділянки подати на затвердження селищної ради для надання в оренду.			
	2.13. земельної ділянки з земель комунальної власності площею 0,0730 га для будівництва та обслуговування житлового будинку, господарських будівель та споруд по вул. С. Руднева у смт Ворохта, Остап'юку Андрію Васильовичу, ..... Проект відведення даної земельної ділянки подати на затвердження селищної ради.			
				
п.3	<b>Затвердити проект землеустрою щодо зміни цільового призначення:</b>			
	3.1. земельної ділянки площею 0,2733 га (кадастровий номер: 2611040300:20:001:0033) із земель для ведення особистого селянського господарства, в землі житлової та громадської забудови (для будівництва та обслуговування житлового будинку, господарських будівель та споруд) по вул. Говерляньська у смт Ворохта Шлемко Галині Василівні, .....			
	3.2. земельної ділянки площею 0,7332 га (кадастровий номер: 2611091201:14:008:0034) із земель для ведення особистого селянського господарства, в землі житлової та громадської забудови (для будівництва та обслуговування житлового будинку, господарських будівель та споруд) по вул. Пігівська у с. Татарів, Бажану Володимирі Йосиповичу, .....			
	3.3. земельної ділянки площею 0,2300 га (кадастровий номер: 2611091201:13:011:0023) із земель для ведення особистого селянського господарства, в землі житлової та громадської забудови (для будівництва та обслуговування житлового будинку, господарських будівель та споруд) по вул. І. Франка у с. Татарів, Мироненку В'ячеславу Івановичу .....			

	3.4. земельної ділянки площею 0,0650 га (кадастровий номер: 2611091201:13:015:0139) із земель для ведення особистого селянського господарства, в землі житлової та громадської забудови (для будівництва та обслуговування житлового будинку, господарських будівель та споруд) по вул. Гірська у с. Татарів, Молдавчук Ганні Василівні, .....			
	3.5. земельної ділянки площею 0,3532 га (кадастровий номер: 2611091201:13:005:0125) із земель для будівництва і обслуговування санаторно-оздоровчих закладів, в землі житлової та громадської забудови (для будівництва та обслуговування житлового будинку, господарських будівель та споруд) по вул. Т. Шевченка у с. Татарів, Больботу Юрію Івановичу, .....			
	3.6. земельної ділянки площею 0,2947 га (кадастровий номер: 2611091201:14:016:0010) із земель для ведення особистого селянського господарства, в землі житлової та громадської забудови (для будівництва та обслуговування житлового будинку, господарських будівель та споруд) по вул. о. М. Косила у с. Татарів, Топольницькій Надії Василівні, .....			
	3.7. земельної ділянки площею 0,3671 га (кадастровий номер: 2611091201:14:016:0023) із земель для ведення особистого селянського господарства, в землі житлової та громадської забудови (для будівництва та обслуговування житлового будинку, господарських будівель та споруд) по вул. о. М. Косила у с. Татарів, Дутчак Ганні Василівні, .....			
	3.8. земельної ділянки площею 0,1800 га (кадастровий номер: 2611091201:14:016:0022) із земель для ведення особистого селянського господарства, в землі житлової та громадської забудови (для будівництва та обслуговування житлового будинку, господарських будівель та споруд) по вул. о. М. Косила у с. Татарів, Сімоновій Василені Василівні, .....			
	3.9. земельної ділянки площею 0,1506 га (кадастровий номер: 2611091201:14:016:0012) із земель для ведення особистого селянського господарства, в землі житлової та громадської забудови (для будівництва та обслуговування житлового будинку, господарських будівель та споруд) по вул. о. М. Косила у с. Татарів, Варцабіюку Петру Кириловичу, .....			
	3.10. земельної ділянки площею 0,1274 га (кадастровий номер: 2611091201:12:001:0037) із земель для ведення особистого селянського господарства в землі житлової та громадської забудови (для будівництва та обслуговування житлового будинку, господарських будівель та споруд) по вул. Гірська у с. Татарів, Молдавчуку Онуфрію Онуфрійовичу, .....			
п.4	Затвердити технічну документацію із землеустрою щодо встановлення меж земельної ділянки в натурі			

	<b>(на місцевості) та зміни конфігурації:</b>			
	4.1. земельної ділянки площею 0,0806 га (кадастровий номер: 2611040300:21:007:0215) для ведення особистого селянського господарства по вул. Миру у смт Ворохта, Николин Лілія Омелянівні, .....			
	4.2. земельної ділянки площею 0,3029 га (кадастровий номер: 2611040300:20:001:0203) для ведення особистого селянського господарства по вул. О. Довбуша у смт Ворохта, Петрашуку Івану Дмитровичу, .....			
	4.3. земельної ділянки площею 0,8940 га (кадастровий номер: 2611040300:20:001:0198) для ведення особистого селянського господарства по вул. О. Довбуша у смт Ворохта, Петрашук Ганні Іванівні, .....			
	4.4. земельної ділянки площею 0,1342 га для ведення особистого селянського господарства по вул. Войтул у смт Ворохта, Литчуку Василю Іванович, .....			
	4.5. земельної ділянки площею 0,0250 га для ведення особистого селянського господарства по вул. Т. Шевченка у с. Татарів, Григорчуку Михайлу Івановичу, .....			
	4.6. земельної ділянки площею 0,1270 га кадастровий номер: 2611040300:21:007:0064 для ведення особистого селянського господарства по вул. Миру у смт Ворохта, Слабіні Світлані Іванівні, .....			
	4.7. земельної ділянки площею 0,1500 га (кадастровий номер: 2611040300:21:007:0297) для будівництва та обслуговування житлового будинку, господарських будівель та споруд по вул. І. Франка у смт Ворохта, Копчук Ганні Михайлівні, .....			
п.5	<b>5. Затвердити акт встановлення межі :</b>			
	5.1. від літери «А» до літери «В» ПП ВКФ «Оксамит», юридична адреса: смт Ворохта вул. Д. Галицького, 31-а, складений постійною депутатською комісією з розгляду земельних питань, містобудування і екології від 29.11.2021 року, на земельну ділянку площею 0,1410 га для обслуговування промислово-продуктового ринку по вул. Д. Галицького у смт Ворохта.			
	5.2. від літери «В» до літери «Г» та по межі від літери «Г» до літери «А» Голубевій Ользі Василівна, ....., складений постійною депутатською комісією з розгляду земельних питань, містобудування і екології від 29.11.2021 року, на земельну ділянку площею 0,0713 га для будівництва та обслуговування житлового будинку, господарських будівель та споруд по вул. Незалежності у с. Татарів.			

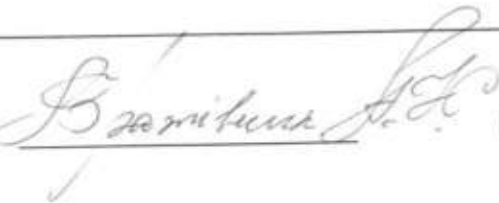
	5.3. від літери «В» до літери «А» Биць Оксані Дмитрівні, ....., складений постійною депутатською комісією з розгляду земельних питань, містобудування і екології від 29.11.2021 року, на земельну ділянку площею 0,1500 га для будівництва та обслуговування житлового будинку, господарських будівель та споруд по вул. Т. Шевченка у смт Ворохта.			
	5.4. від літери «Б» до літери «В» Биць Оксані Дмитрівні, ....., складений постійною депутатською комісією з розгляду земельних питань, містобудування і екології від 29.11.2021 року, на земельну ділянку площею 0,0729 га для ведення особистого селянського господарства по вул. Т. Шевченка у смт Ворохта.			
	5.5. від літери «Б» до літери «А» Петрів Ірині Миколаївні, ....., складений 25.11.2021р. депутатом селищної ради Стефураком Р. М., на земельну ділянку площею 0,2790 га для ведення особистого селянського господарства по вул. Женецька у с. Татарів.			
	5.6. від літери «Б» до літери «В» Ясінському Миколі Івановичу, ....., складений постійною депутатською комісією з розгляду земельних питань, містобудування і екології від 29.11.2021 року, на земельну ділянку площею 0,0452 га для ведення особистого селянського господарства по вул. Г. Хоткевича у смт Ворохта.			
п.6	Продовжити термін дії договору особистого строкового сервітуту Тисячній Оксані Дмитрівні,..... на земельну ділянку площею 0,0026 га для обслуговування тимчасової споруди по вул. Говерляньська, в смт Ворохта терміном на <u>1</u> років.			
п.7	Продовжити термін дії договору оренди земельної ділянки Волошиноку Івану Івановичу,..... на земельну ділянку площею 1,6343 га для ведення особистого селянського господарства по вул. Говерляньська в смт Ворохта, терміном на _____ років.			
п.8	Відмовити Велебіловій Оксані Петрівні,..... у затвердженні проекту землеустрою щодо відведення земельної ділянки з земель комунальної власності площею 0,8162 га (кадастровий номер: 2611040300:21:007:0287) для ведення особистого селянського господарства по вул. І. Франка у смт Ворохта, у зв'язку із включенням до складу даної земельної ділянки частини проїздної дороги загального користування.			




8.	Про затвердження Статуту Ворохтянської селищної територіальної громади			
9.	Різне			

П.І.Б.

Депутата селищної ради












Особистий підпис






























**БЮЛЕТЕНЬ ПОІМЕННОГО ГОЛОСУВАННЯ**  
 Ворохтянська селищна рада восьмого скликання  
 шістнадцята сесія селищної ради (09.12.2021 р.)  
 Результати персонального голосування









№	Назва проекту рішення	За	Проти	Утримався
X	Затвердження порядку денного		—	—
1	Про створення піклувальної ради та затвердження Положення про піклувальну раду закладів освіти.		—	—
2	Про зміни до бюджету Ворохтянської селищної ради на 2021 рік		—	—
3	Про доповнення назви залізничної станції «Татарів»		—	—
4	Про затвердження розпоряджень селищного голови.		—	—
5	Про внесення змін до рішення № 36- 3/2020 від 30.12.2020 року «Про затвердження комплексної цільової соціальної програми запобігання виникнення надзвичайних ситуацій природного і техногенного характеру та підвищення рівня готовності оперативно-рятувальної служби цивільного захисту на території Ворохтянської територіальної громади до дій за призначенням на 2021-2025 роки.		—	—
6	Про детальне планування територій		—	—
п.1	Дати дозвіл Йосипенко Надії Юріївні ..... на розроблення детального плану території на земельну ділянку приватної власності площею 0,1270 га (кадастровий номер: 2611091201:13:014:0033) для будівництва та обслуговування житлового будинку, господарських будівель та споруд по вул. О. Довбуша у с. Татарів.		—	—
п.2	Дати дозвіл Макійчук Юрію Дмитровичу, ..... на розроблення детального плану території на земельну ділянку <sup>кадастрової</sup> приватної власності площею 0,1977 га для обслуговування приміщення деревообробної майстерні житлового будинку, господарських будівель та споруд по вул. Д. Галицького у смт Ворохта.		—	—








п.3	Дати дозвіл Климко Ганні Василівні, ..... на розроблення детального плану території на земельну ділянку приватної власності площею 0,0358 га (кадастровий номер: 2611040300:21:008:0401) для будівництва та обслуговування житлового будинку, господарських будівель і споруд (присадибна ділянка) по вул. Заводська у смт Ворохта.		—	—
п.4	Дати дозвіл Чайці Тамарі Миколаївні, ..... на розроблення детального плану території на земельну ділянку приватної власності площею 0,5538 га (кадастровий номер: 2611040300:19:005:0019) для будівництва та обслуговування житлового будинку, господарських будівель і споруд (присадибна ділянка) по вул. О. Довбуша у смт Ворохта.		—	—
п.5	Дати дозвіл Кузьмічу Володимирі Васильовичу, ..... на розроблення детального плану території на земельну ділянку приватної власності площею 0,9825 га (кадастровий номер: 2611040300:21:007:0269) для будівництва та обслуговування житлового будинку, господарських будівель і споруд (присадибна ділянка) по вул. І.Франка у смт Ворохта.		—	—
п.6	Дати дозвіл Фальчуку Оресту Олеговичу, ..... та Павлюк Юлії Іванівні ..... на розроблення детального плану території на земельну ділянку приватної власності площею 0,1000 га (кадастровий номер: 2611040300:19:004:0172) для будівництва та обслуговування житлового будинку, господарських будівель і споруд (присадибна ділянка) по вул. Шевченка у смт Ворохта.		—	—
п.7	<b>Затвердити детальний план території:</b>			
	7.1. земельної ділянки площею 0,2733 га для будівництва та обслуговування житлового будинку, господарських будівель і споруд (присадибна ділянка) по вул. Говерляньська у смт Ворохта, за рахунок земель, що знаходяться у приватній власності (кадастровий номер 2611040300:20:001:0033), Шлемко Галині Василівні,.....		—	—
7	Про розгляд земельних питань			
п.1	<b>Затвердити проект землеустрою щодо відведення:</b>			
	1.1. земельної ділянки з земель комунальної власності площею 0,1850 га (кадастровий номер: 2611040300:20:001:0386) для ведення особистого селянського господарства по вул. О. Довбуша у смт Ворохта, Палійчуку Юрію Петровичу, ..... та передати земельну ділянку в приватну власність.		—	—
	1.2. земельної ділянки з земель комунальної власності площею 0,0707 га (кадастровий номер: 2611040300:20:004:0291) для будівництва та			










<p>обслуговування житлового будинку, господарських будівель та споруд по вул. Войтул у смт Ворохта, Ілітчуку Володимиру Васильовичу, ..... та передати земельну ділянку в приватну власність.</p>		<p>—</p>	<p>—</p>
<p>1.3. земельної ділянки з земель комунальної власності площею 0,1500 га (кадастровий номер: 2611040300:21:002:0190) для будівництва та обслуговування житлового будинку, господарських будівель та споруд по вул. Б. Хмельницького у смт Ворохта, Соловчук Марії Федорівні, ..... та передати земельну ділянку в приватну власність.</p>		<p>—</p>	<p>—</p>
<p>1.4. земельної ділянки з земель комунальної власності площею 0,5467 га (кадастровий номер: 2611040300:21:002:0189) для ведення особистого селянського господарства по вул. Б. Хмельницького у смт Ворохта, Соловчук Марії Федорівні, ..... та передати земельну ділянку в приватну власність.</p>		<p>—</p>	<p>—</p>
<p>1.5. земельної ділянки з земель комунальної власності площею 0,0304 га (кадастровий номер: 2611091201:13:005:0136) для ведення особистого селянського господарства по вул. Т. Шевченка у с. Татарів, Янишину Віктору Васильовичу ..... та передати земельну ділянку в приватну власність.</p>		<p>—</p>	<p>—</p>
<p>1.6. земельної ділянки з земель комунальної власності площею 0,0219 га (кадастровий номер: 2611091201:13:008:0165) для ведення особистого селянського господарства по вул. Курортна у с. Татарів, Янишину Віктору Васильовичу, ..... та передати земельну ділянку в приватну власність.</p>		<p>—</p>	<p>—</p>
<p>1.7. земельної ділянки з земель комунальної власності площею 0,1818 га (кадастровий номер: 2611040300:19:003:0064) для ведення особистого селянського господарства по вул. Руднева у смт Ворохта, Глушманюк Олесі Олексіївні, ..... та передати земельну ділянку в приватну власність.</p>		<p>—</p>	<p>—</p>
<p>1.8. земельної ділянки з земель комунальної власності площею 0,5747 га (кадастровий номер: 2611040300:21:007:0296) для ведення особистого селянського господарства по вул. І. Франка у смт Ворохта, Копчуку Василю Васильовичу, ..... та передати земельну ділянку в приватну власність.</p>		<p>—</p>	<p>—</p>
<p>1.9. земельної ділянки з земель комунальної власності площею 0,3137 га (кадастровий номер: 2611040300:21:007:0298) для ведення особистого селянського господарства по вул. І. Франка у смт Ворохта, Копчуку Василю Васильовичу, ..... та передати земельну ділянку в приватну власність.</p>		<p>—</p>	<p>—</p>
<p>1.10. земельної ділянки з земель комунальної власності площею 0,0455 га (кадастровий номер: 2611040300:21:007:0295) для ведення особистого селянського господарства по вул. І. Франка у смт Ворохта, Копчуку Василю Васильовичу, ..... та передати земельну ділянку в приватну власність.</p>		<p>—</p>	<p>—</p>
<p></p>	<p></p>	<p></p>	<p></p>








п.2	<b>Дати дозвіл на виготовлення проекту землеустрою щодо відведення:</b>			
2.1. земельної ділянки з земель комунальної власності площею 0,1500 га для будівництва та обслуговування житлового будинку, господарських будівель та споруд по вул. Грицулівка у смт Ворохта, Крицкалюк Ганні Миколаївні ..... Проект відведення даної земельної ділянки подати на затвердження селищної ради.		—	—	
2.2. земельної ділянки з земель комунальної власності площею 0,0423 га для ведення особистого селянського господарства по вул. Грицулівка у смт Ворохта, Крицкалюк Ганні Миколаївні ..... Проект відведення даної земельної ділянки подати на затвердження селищної ради.		—	—	
2.3. земельної ділянки з земель комунальної власності площею 0,0228 га для ведення особистого селянського господарства по вул. Д. Галицького у смт Ворохта, Щербанюку Василю Юрійовичу, ..... Проект відведення даної земельної ділянки подати на затвердження селищної ради.		—	—	
2.4. земельної ділянки з земель комунальної власності площею 0,0090 га для ведення особистого селянського господарства по вул. Д. Галицького у смт Ворохта, Щербанюку Василю Юрійовичу, ..... Проект відведення даної земельної ділянки подати на затвердження селищної ради.		—	—	
2.5. земельної ділянки з земель комунальної власності площею 0,2914 га для ведення особистого селянського господарства по вул. І. Франка у с. Татарів, Березюк Олександрі Миколаївні, ..... Проект відведення даної земельної ділянки подати на затвердження селищної ради.		—	—	
2.6. земельної ділянки з земель комунальної власності площею 0,1443 га для будівництва та обслуговування житлового будинку, господарських будівель та споруд по вул. Незалежності у с. Татарів, Заграю Андрію Андрійовичу, жителю ..... Проект відведення даної земельної ділянки подати на затвердження селищної ради.		—	—	
2.7. земельної ділянки з земель комунальної власності площею 0,0772 га для ведення особистого селянського господарства по вул. І. Франка у с. Татарів, Стефурак Надії Ярославівні, ..... Проект відведення даної земельної ділянки подати на затвердження селищної ради.		—	—	
2.8. земельної ділянки з земель комунальної власності площею 0,3505 га для ведення особистого селянського господарства по вул. О. Довбуша у смт Ворохта, Кермошук Наталії Петрівні, ..... Проект відведення даної земельної ділянки подати на затвердження селищної ради.		—	—	
2.9. земельної ділянки з земель комунальної власності площею 0,2628 га для ведення особистого селянського				



	господарства по вул. Залізнична у с. Татарів, Герасимовій Галині Анатоліївні, ..... Проект відведення даної земельної ділянки подати на затвердження селищної ради.		—	—
	2.10. земельної ділянки з земель комунальної власності площею 0,0452 га для ведення особистого селянського господарства по вул. Г. Хоткевича у смт Ворохта, Ясінському Миколі Івановичу, ..... Проект відведення даної земельної ділянки подати на затвердження селищної ради.		—	—
	2.11. земельної ділянки з земель комунальної власності площею 0,0439 га для будівництва та обслуговування житлового будинку, господарських будівель та споруд по вул. І.Франка у с. Татарів, Тимофій Ірині Михайлівні ..... Проект відведення даної земельної ділянки подати на затвердження селищної ради.		—	—
	2.12. земельної ділянки з земель комунальної власності площею 0,0283 га для сінокосіння по вул. о. М. Косила у с. Татарів, Мотруку Мар'яну Юрійовичу, ..... Проект відведення даної земельної ділянки подати на затвердження селищної ради для надання в оренду.		—	—
	2.13. земельної ділянки з земель комунальної власності площею 0,0730 га для будівництва та обслуговування житлового будинку, господарських будівель та споруд по вул. С. Руднева у смт Ворохта, Остап'юку Андрію Васильовичу, ..... Проект відведення даної земельної ділянки подати на затвердження селищної ради.	—	—	
п.3	<b>Затвердити проект землеустрою щодо зміни цільового призначення:</b>			
	3.1. земельної ділянки площею 0,2733 га (кадастровий номер: 2611040300:20:001:0033) із земель для ведення особистого селянського господарства, в землі житлової та громадської забудови (для будівництва та обслуговування житлового будинку, господарських будівель та споруд) по вул. Говерляньська у смт Ворохта Шлемко Галині Василівні, .....		—	—
	3.2. земельної ділянки площею 0,7332 га (кадастровий номер: 2611091201:14:008:0034) із земель для ведення особистого селянського господарства, в землі житлової та громадської забудови (для будівництва та обслуговування житлового будинку, господарських будівель та споруд) по вул. Пігівська у с. Татарів, Бажану Володимирі Йосиповичу, .....		—	—
	3.3. земельної ділянки площею 0,2300 га (кадастровий номер: 2611091201:13:011:0023) із земель для ведення особистого селянського господарства, в землі житлової та громадської забудови (для будівництва та обслуговування житлового будинку, господарських будівель та споруд) по вул. І. Франка у с. Татарів, Мироненку В'ячеславу Івановичу .....		—	—

<p>3.4. земельної ділянки площею 0,0650 га (кадастровий номер: 2611091201:13:015:0139) із земель для ведення особистого селянського господарства, в землі житлової та громадської забудови (для будівництва та обслуговування житлового будинку, господарських будівель та споруд) по вул. Гірська у с. Татарів, Молдавчук Ганні Василівні, .....</p>		<p>—</p>	<p>—</p>
<p>3.5. земельної ділянки площею 0,3532 га (кадастровий номер: 2611091201:13:005:0125) із земель для будівництва і обслуговування санаторно-оздоровчих закладів, в землі житлової та громадської забудови (для будівництва та обслуговування житлового будинку, господарських будівель та споруд) по вул. Т. Шевченка у с. Татарів, Больботу Юрію Івановичу, .....</p>		<p>—</p>	<p>—</p>
<p>3.6. земельної ділянки площею 0,2947 га (кадастровий номер: 2611091201:14:016:0010) із земель для ведення особистого селянського господарства, в землі житлової та громадської забудови (для будівництва та обслуговування житлового будинку, господарських будівель та споруд) по вул. о. М. Косила у с. Татарів, Топольницькій Надії Василівні, .....</p>		<p>—</p>	<p>—</p>
<p>3.7. земельної ділянки площею 0,3671 га (кадастровий номер: 2611091201:14:016:0023) із земель для ведення особистого селянського господарства, в землі житлової та громадської забудови (для будівництва та обслуговування житлового будинку, господарських будівель та споруд) по вул. о. М. Косила у с. Татарів, Дутчак Ганні Василівні, .....</p>		<p>—</p>	<p>—</p>
<p>3.8. земельної ділянки площею 0,1800 га (кадастровий номер: 2611091201:14:016:0022) із земель для ведення особистого селянського господарства, в землі житлової та громадської забудови (для будівництва та обслуговування житлового будинку, господарських будівель та споруд) по вул. о. М. Косила у с. Татарів, Сімоновій Василені Василівні, .....</p>		<p>—</p>	<p>—</p>
<p>3.9. земельної ділянки площею 0,1506 га (кадастровий номер: 2611091201:14:016:0012) із земель для ведення особистого селянського господарства, в землі житлової та громадської забудови (для будівництва та обслуговування житлового будинку, господарських будівель та споруд) по вул. о. М. Косила у с. Татарів, Варцабіюку Петру Кириловичу, .....</p>		<p>—</p>	<p>—</p>
<p>3.10. земельної ділянки площею 0,1274 га (кадастровий номер: 2611091201:12:001:0037) із земель для ведення особистого селянського господарства в землі житлової та громадської забудови (для будівництва та обслуговування житлового будинку, господарських будівель та споруд) по вул. Гірська у с. Татарів, Молдавчуку Онуфрію Онуфрійовичу, .....</p>		<p>—</p>	<p>—</p>
<p></p>			
<p>п.4 Затвердити технічну документацію із землеустрою щодо встановлення меж земельної ділянки в натурі</p>			

	<b>(на місцевості) та зміни конфігурації:</b>			
	4.1. земельної ділянки площею 0,0806 га (кадастровий номер: 2611040300:21:007:0215) для ведення особистого селянського господарства по вул. Миру у смт Ворохта, Николин Лілія Омелянівні, .....		—	—
	4.2. земельної ділянки площею 0,3029 га (кадастровий номер: 2611040300:20:001:0203) для ведення особистого селянського господарства по вул. О. Довбуша у смт Ворохта, Петрашуку Івану Дмитровичу, .....		—	—
	4.3. земельної ділянки площею 0,8940 га (кадастровий номер: 2611040300:20:001:0198) для ведення особистого селянського господарства по вул. О. Довбуша у смт Ворохта, Петрашук Ганні Іванівні, .....		—	—
	4.4. земельної ділянки площею 0,1342 га для ведення особистого селянського господарства по вул. Войтул у смт Ворохта, Литчуку Василю Іванович, .....		—	—
	4.5. земельної ділянки площею 0,0250 га для ведення особистого селянського господарства по вул. Т. Шевченка у с. Татарів, Григорчуку Михайлу Івановичу, .....		—	—
	4.6. земельної ділянки площею 0,1270 га кадастровий номер: 2611040300:21:007:0064 для ведення особистого селянського господарства по вул. Миру у смт Ворохта, Слабіні Світлані Іванівні, .....		—	—
	4.7. земельної ділянки площею 0,1500 га (кадастровий номер: 2611040300:21:007:0297) для будівництва та обслуговування житлового будинку, господарських будівель та споруд по вул. І. Франка у смт Ворохта, Копчук Ганні Михайлівні, .....		—	—
п.5	<b>5. Затвердити акт встановлення межі :</b>			
	5.1. від літери «А» до літери «В» ПП ВКФ «Оксамит», юридична адреса: смт Ворохта вул. Д. Галицького, 31-а, складений постійною депутатською комісією з розгляду земельних питань, містобудування і екології від 29.11.2021 року, на земельну ділянку площею 0,1410 га для обслуговування промислово-продуктового ринку по вул. Д. Галицького у смт Ворохта.		—	—
	5.2. від літери «В» до літери «Г» та по межі від літери «Г» до літери «А» Голубевій Ользі Василівна, ....., складений постійною депутатською комісією з розгляду земельних питань, містобудування і екології від 29.11.2021 року, на земельну ділянку площею 0,0713 га для будівництва та обслуговування житлового будинку, господарських будівель та споруд по вул. Незалежності у с. Татарів.		—	—


	5.3. від літери «В» до літери «А» Биць Оксані Дмитрівні, ....., складений постійною депутатською комісією з розгляду земельних питань, містобудування і екології від 29.11.2021 року, на земельну ділянку площею 0,1500 га для будівництва та обслуговування житлового будинку, господарських будівель та споруд по вул. Т. Шевченка у смт Ворохта.		—	—
	5.4. від літери «Б» до літери «В» Биць Оксані Дмитрівні, ....., складений постійною депутатською комісією з розгляду земельних питань, містобудування і екології від 29.11.2021 року, на земельну ділянку площею 0,0729 га для ведення особистого селянського господарства по вул. Т. Шевченка у смт Ворохта.		—	—
	5.5. від літери «Б» до літери «А» Петрів Ірині Миколаївні, ....., складений 25.11.2021р. депутатом селищної ради Стефураком Р. М., на земельну ділянку площею 0,2790 га для ведення особистого селянського господарства по вул. Женецька у с. Татарів.		—	—
	5.6. від літери «Б» до літери «В» Ясінському Миколі Івановичу, ....., складений постійною депутатською комісією з розгляду земельних питань, містобудування і екології від 29.11.2021 року, на земельну ділянку площею 0,0452 га для ведення особистого селянського господарства по вул. Г. Хоткевича у смт Ворохта.		—	—
п.6	Продовжити термін дії договору особистого строкового сервітуту Тисячній Оксані Дмитрівні,..... на земельну ділянку площею 0,0026 га для обслуговування тимчасової споруди по вул. Говерляньська, в смт Ворохта терміном на _____ років.		—	—
п.7	Продовжити термін дії договору оренди земельної ділянки Волошинюку Івану Івановичу,..... на земельну ділянку площею 1,6343 га для ведення особистого селянського господарства по вул. Говерляньська в смт Ворохта, терміном на _____ років.		—	—
п.8	Відмовити Велебіловій Оксані Петрівні,..... у затвердженні проекту землеустрою щодо відведення земельної ділянки з земель комунальної власності площею 0,8162 га (кадастровий номер: 2611040300:21:007:0287) для ведення особистого селянського господарства по вул. І. Франка у смт Ворохта, у зв'язку із включенням до складу даної земельної ділянки частини проїздної дороги загального користування.		—	—

8.	Про затвердження Статуту Ворохтянської селищної територіальної громади		—	—
9.	Різне			

П.І.Б.  
Депутата селищної ради Матіушек З, М










Особистий підпис 


































**БЮЛЕТЕНЬ ПОІМЕННОГО ГОЛОСУВАННЯ**Ворохтянська селищна рада восьмого скликання  
шістнадцята сесія селищної ради (09.12.2021 р.)

Результати персонального голосування










№	Назва проекту рішення	За	Проти	Утримався
X	Затвердження порядку денного			
1	Про створення піклувальної ради та затвердження Положення про піклувальну раду закладів освіти.			
2	Про зміни до бюджету Ворохтянської селищної ради на 2021 рік			
3	Про доповнення назви залізничної станції «Татарів»			
4	Про затвердження розпоряджень селищного голови.			
5	Про внесення змін до рішення № 36- 3/2020 від 30.12.2020 року «Про затвердження комплексної цільової соціальної програми запобігання виникнення надзвичайних ситуацій природного і техногенного характеру та підвищення рівня готовності оперативно-рятувальної служби цивільного захисту на території Ворохтянської територіальної громади до дій за призначенням на 2021-2025 роки.			
6	Про детальне планування територій			
п.1	Дати дозвіл Йосипенко Надії Юріївні ....., на розроблення детального плану території на земельну ділянку приватної власності площею 0,1270 га (кадастровий номер: 2611091201:13:014:0033) для будівництва та обслуговування житлового будинку, господарських будівель та споруд по вул. О. Довбуша у с. Татарів.			
п.2	Дати дозвіл Макійчук Юрію Дмитровичу, ....., на розроблення детального плану території на земельну ділянку приватної власності площею 0,1977 га для обслуговування приміщення деревообробної майстерні житлового будинку, господарських будівель та споруд по вул. Д. Галицького у смт Ворохта.			









п.3	Дати дозвіл Климко Ганні Василівні, ..... на розроблення детального плану території на земельну ділянку приватної власності площею 0,0358 га (кадастровий номер: 2611040300:21:008:0401) для будівництва та обслуговування житлового будинку, господарських будівель і споруд (присадибна ділянка) по вул. Заводська у смт Ворохта.			
п.4	Дати дозвіл Чайці Тамарі Миколаївні, ..... на розроблення детального плану території на земельну ділянку приватної власності площею 0,5538 га (кадастровий номер: 2611040300:19:005:0019) для будівництва та обслуговування житлового будинку, господарських будівель і споруд (присадибна ділянка) по вул. О. Довбуша у смт Ворохта.			
п.5	Дати дозвіл Кузьмічу Володимиру Васильовичу, ..... на розроблення детального плану території на земельну ділянку приватної власності площею 0,9825 га (кадастровий номер: 2611040300:21:007:0269) для будівництва та обслуговування житлового будинку, господарських будівель і споруд (присадибна ділянка) по вул. І.Франка у смт Ворохта.			
п.6	Дати дозвіл Фальчуку Оресту Олеговичу, ..... та Павлюк Юлії Іванівні ..... на розроблення детального плану території на земельну ділянку приватної власності площею 0,1000 га (кадастровий номер: 2611040300:19:004:0172) для будівництва та обслуговування житлового будинку, господарських будівель і споруд (присадибна ділянка) по вул. Шевченка у смт Ворохта.			
п.7	<b>Затвердити детальний план території:</b>			
	7.1. земельної ділянки площею 0,2733 га для будівництва та обслуговування житлового будинку, господарських будівель і споруд (присадибна ділянка) по вул. Говерляньська у смт Ворохта, за рахунок земель, що знаходяться у приватній власності (кадастровий номер 2611040300:20:001:0033), Шлемко Галині Василівні,.....			
7	Про розгляд земельних питань			
п.1	<b>Затвердити проект землеустрою щодо відведення:</b>			
	1.1. земельної ділянки з земель комунальної власності площею 0,1850 га (кадастровий номер: 2611040300:20:001:0386) для ведення особистого селянського господарства по вул. О. Довбуша у смт Ворохта, Палійчуку Юрію Петровичу, ..... та передати земельну ділянку в приватну власність.			
	1.2. земельної ділянки з земель комунальної власності площею 0,0707 га (кадастровий номер: 2611040300:20:004:0291) для будівництва та			











	обслуговування житлового будинку, господарських будівель та споруд по вул. Войтул у смт Ворохта, Глітчуку Володимиру Васильовичу, ..... та передати земельну ділянку в приватну власність.			
	1.3. земельної ділянки з земель комунальної власності площею 0,1500 га (кадастровий номер: 2611040300:21:002:0190) для будівництва та обслуговування житлового будинку, господарських будівель та споруд по вул. Б. Хмельницького у смт Ворохта, Соловчук Марії Федорівні, ..... та передати земельну ділянку в приватну власність.			
	1.4. земельної ділянки з земель комунальної власності площею 0,5467 га (кадастровий номер: 2611040300:21:002:0189) для ведення особистого селянського господарства по вул. Б. Хмельницького у смт Ворохта, Соловчук Марії Федорівні, ..... та передати земельну ділянку в приватну власність.			
	1.5. земельної ділянки з земель комунальної власності площею 0,0304 га (кадастровий номер: 2611091201:13:005:0136) для ведення особистого селянського господарства по вул. Т. Шевченка у с. Татарів, Янишину Віктору Васильовичу ..... та передати земельну ділянку в приватну власність.			
	1.6. земельної ділянки з земель комунальної власності площею 0,0219 га (кадастровий номер: 2611091201:13:008:0165) для ведення особистого селянського господарства по вул. Курортна у с. Татарів, Янишину Віктору Васильовичу, ..... та передати земельну ділянку в приватну власність.			
	1.7. земельної ділянки з земель комунальної власності площею 0,1818 га (кадастровий номер: 2611040300:19:003:0064) для ведення особистого селянського господарства по вул. Руднева у смт Ворохта, Глушманюк Олесі Олексіївні, ..... та передати земельну ділянку в приватну власність.			
	1.8. земельної ділянки з земель комунальної власності площею 0,5747 га (кадастровий номер: 2611040300:21:007:0296) для ведення особистого селянського господарства по вул. І. Франка у смт Ворохта, Копчуку Василю Васильовичу, ..... та передати земельну ділянку в приватну власність.			
	1.9. земельної ділянки з земель комунальної власності площею 0,3137 га (кадастровий номер: 2611040300:21:007:0298) для ведення особистого селянського господарства по вул. І. Франка у смт Ворохта, Копчуку Василю Васильовичу, ..... та передати земельну ділянку в приватну власність.			
	1.10. земельної ділянки з земель комунальної власності площею 0,0455 га (кадастровий номер: 2611040300:21:007:0295) для ведення особистого селянського господарства по вул. І. Франка у смт Ворохта, Копчуку Василю Васильовичу, ..... та передати земельну ділянку в приватну власність.			








п.2	Дати дозвіл на виготовлення проекту землеустрою щодо відведення:			
	2.1. земельної ділянки з земель комунальної власності площею 0,1500 га для будівництва та обслуговування житлового будинку, господарських будівель та споруд по вул. Грицулівка у смт Ворохта, Крицкалюк Ганні Миколаївні ..... Проект відведення даної земельної ділянки подати на затвердження селищної ради.			
	2.2. земельної ділянки з земель комунальної власності площею 0,0423 га для ведення особистого селянського господарства по вул. Грицулівка у смт Ворохта, Крицкалюк Ганні Миколаївні ..... Проект відведення даної земельної ділянки подати на затвердження селищної ради.			
	2.3. земельної ділянки з земель комунальної власності площею 0,0228 га для ведення особистого селянського господарства по вул. Д. Галицького у смт Ворохта, Щербанюку Василю Юрійовичу, ..... Проект відведення даної земельної ділянки подати на затвердження селищної ради.			
	2.4. земельної ділянки з земель комунальної власності площею 0,0090 га для ведення особистого селянського господарства по вул. Д. Галицького у смт Ворохта, Щербанюку Василю Юрійовичу, ..... Проект відведення даної земельної ділянки подати на затвердження селищної ради.			
	2.5. земельної ділянки з земель комунальної власності площею 0,2914 га для ведення особистого селянського господарства по вул. І. Франка у с. Татарів, Березюк Олександрі Миколаївні, ..... Проект відведення даної земельної ділянки подати на затвердження селищної ради.			
	2.6. земельної ділянки з земель комунальної власності площею 0,1443 га для будівництва та обслуговування житлового будинку, господарських будівель та споруд по вул. Незалежності у с. Татарів, Заграю Андрію Андрійовичу, жителю ..... Проект відведення даної земельної ділянки подати на затвердження селищної ради.			
	2.7. земельної ділянки з земель комунальної власності площею 0,0772 га для ведення особистого селянського господарства по вул. І. Франка у с. Татарів, Стефурак Надії Ярославівні, ..... Проект відведення даної земельної ділянки подати на затвердження селищної ради.			
	2.8. земельної ділянки з земель комунальної власності площею 0,3505 га для ведення особистого селянського господарства по вул. О. Довбуша у смт Ворохта, Кермошук Наталії Петрівні, ..... Проект відведення даної земельної ділянки подати на затвердження селищної ради.			
	2.9. земельної ділянки з земель комунальної власності площею 0,2628 га для ведення особистого селянського			



	господарства по вул. Залізнична у с. Татарів, Герасимовій Галині Анатоліївні, ..... Проект відведення даної земельної ділянки подати на затвердження селищної ради.			
	2:10. земельної ділянки з земель комунальної власності площею 0,0452 га для ведення особистого селянського господарства по вул. Г. Хоткевича у смт Ворохта, Ясінському Миколі Івановичу, ..... Проект відведення даної земельної ділянки подати на затвердження селищної ради.			
	2.11. земельної ділянки з земель комунальної власності площею 0,0439 га для будівництва та обслуговування житлового будинку, господарських будівель та споруд по вул. І.Франка у с. Татарів, Тимофій Ірині Михайлівні ..... Проект відведення даної земельної ділянки подати на затвердження селищної ради.			
	2.12. земельної ділянки з земель комунальної власності площею 0,0283 га для сінокошіння по вул. о. М. Косила у с. Татарів, Мотруку Мар'яну Юрійовичу, ..... Проект відведення даної земельної ділянки подати на затвердження селищної ради для надання в оренду.			
	2.13. земельної ділянки з земель комунальної власності площею 0,0730 га для будівництва та обслуговування житлового будинку, господарських будівель та споруд по вул. С. Руднева у смт Ворохта, Остап'юку Андрію Васильовичу, ..... Проект відведення даної земельної ділянки подати на затвердження селищної ради.			
п.3	<b>Затвердити проект землеустрою щодо зміни цільового призначення:</b>			
	3.1. земельної ділянки площею 0,2733 га (кадастровий номер: 2611040300:20:001:0033) із земель для ведення особистого селянського господарства, в землі житлової та громадської забудови (для будівництва та обслуговування житлового будинку, господарських будівель та споруд) по вул. Говерляньська у смт Ворохта Шлемко Галині Василівні, .....			
	3.2. земельної ділянки площею 0,7332 га (кадастровий номер: 2611091201:14:008:0034) із земель для ведення особистого селянського господарства, в землі житлової та громадської забудови (для будівництва та обслуговування житлового будинку, господарських будівель та споруд) по вул. Пігівська у с. Татарів, Бажану Володимиру Йосиповичу, .....			
	3.3. земельної ділянки площею 0,2300 га (кадастровий номер: 2611091201:13:011:0023) із земель для ведення особистого селянського господарства, в землі житлової та громадської забудови (для будівництва та обслуговування житлового будинку, господарських будівель та споруд) по вул. І. Франка у с. Татарів, Мироненку В'ячеславу Івановичу .....			


	3.4. земельної ділянки площею 0,0650 га (кадастровий номер: 2611091201:13:015:0139) із земель для ведення особистого селянського господарства, в землі житлової та громадської забудови (для будівництва та обслуговування житлового будинку, господарських будівель та споруд) по вул. Гірська у с. Татарів, Молдавчук Ганні Василівні, .....			
	3.5. земельної ділянки площею 0,3532 га (кадастровий номер: 2611091201:13:005:0125) із земель для будівництва і обслуговування санаторно-оздоровчих закладів, в землі житлової та громадської забудови (для будівництва та обслуговування житлового будинку, господарських будівель та споруд) по вул. Т. Шевченка у с. Татарів, Больботу Юрію Івановичу, .....			
	3.6. земельної ділянки площею 0,2947 га (кадастровий номер: 2611091201:14:016:0010) із земель для ведення особистого селянського господарства, в землі житлової та громадської забудови (для будівництва та обслуговування житлового будинку, господарських будівель та споруд) по вул. о. М. Косила у с. Татарів, Топольницькій Надії Василівні, .....			
	3.7. земельної ділянки площею 0,3671 га (кадастровий номер: 2611091201:14:016:0023) із земель для ведення особистого селянського господарства, в землі житлової та громадської забудови (для будівництва та обслуговування житлового будинку, господарських будівель та споруд) по вул. о. М. Косила у с. Татарів, Дутчак Ганні Василівні, .....			
	3.8. земельної ділянки площею 0,1800 га (кадастровий номер: 2611091201:14:016:0022) із земель для ведення особистого селянського господарства, в землі житлової та громадської забудови (для будівництва та обслуговування житлового будинку, господарських будівель та споруд) по вул. о. М. Косила у с. Татарів, Сімоновій Василені Василівні, .....			
	3.9. земельної ділянки площею 0,1506 га (кадастровий номер: 2611091201:14:016:0012) із земель для ведення особистого селянського господарства, в землі житлової та громадської забудови (для будівництва та обслуговування житлового будинку, господарських будівель та споруд) по вул. о. М. Косила у с. Татарів, Варцабюку Петру Кириловичу, .....			
	3.10. земельної ділянки площею 0,1274 га (кадастровий номер: 2611091201:12:001:0037) із земель для ведення особистого селянського господарства в землі житлової та громадської забудови (для будівництва та обслуговування житлового будинку, господарських будівель та споруд) по вул. Гірська у с. Татарів, Молдавчуку Онуфрію Онуфрійовичу, .....			
п.4	Затвердити технічну документацію із землеустрою щодо встановлення меж земельної ділянки в натурі			

	<b>(на місцевості) та зміни конфігурації:</b>			
	4.1. земельної ділянки площею 0,0806 га (кадастровий номер: 2611040300:21:007:0215) для ведення особистого селянського господарства по вул. Миру у смт Ворохта, Николин Лілія Омелянівні, .....			
	4.2. земельної ділянки площею 0,3029 га (кадастровий номер: 2611040300:20:001:0203) для ведення особистого селянського господарства по вул. О. Довбуша у смт Ворохта, Петрашуку Івану Дмитровичу, .....			
	4.3. земельної ділянки площею 0,8940 га (кадастровий номер: 2611040300:20:001:0198) для ведення особистого селянського господарства по вул. О. Довбуша у смт Ворохта, Петрашук Ганні Іванівні, .....			
	4.4. земельної ділянки площею 0,1342 га для ведення особистого селянського господарства по вул. Войтул у смт Ворохта, Ілітчуку Василю Іванович, .....			
	4.5. земельної ділянки площею 0,0250 га для ведення особистого селянського господарства по вул. Т. Шевченка у с. Татарів, Григорчуку Михайлу Івановичу, .....			
	4.6. земельної ділянки площею 0,1270 га кадастровий номер: 2611040300:21:007:0064 для ведення особистого селянського господарства по вул. Миру у смт Ворохта, Слабіні Світлані Іванівні, .....			
	4.7. земельної ділянки площею 0,1500 га (кадастровий номер: 2611040300:21:007:0297) для будівництва та обслуговування житлового будинку, господарських будівель та споруд по вул. І. Франка у смт Ворохта, Копчук Ганні Михайлівні, .....			
п.5	<b>5. Затвердити акт встановлення межі :</b>			
	5.1. від літери «А» до літери «В» ПП ВКФ «Оксамит», юридична адреса: смт Ворохта вул. Д. Галицького, 31-а, складений постійною депутатською комісією з розгляду земельних питань, містобудування і екології від 29.11.2021 року, на земельну ділянку площею 0,1410 га для обслуговування промислово-продуктового ринку по вул. Д. Галицького у смт Ворохта.			
	5.2. від літери «В» до літери «Г» та по межі від літери «Г» до літери «А» Голубевій Ользі Василівна, ....., складений постійною депутатською комісією з розгляду земельних питань, містобудування і екології від 29.11.2021 року, на земельну ділянку площею 0,0713 га для будівництва та обслуговування житлового будинку, господарських будівель та споруд по вул. Незалежності у с. Татарів.			

	5.3. від літери «В» до літери «А» Биць Оксані Дмитрівні, ....., складений постійною депутатською комісією з розгляду земельних питань, містобудування і екології від 29.11.2021 року, на земельну ділянку площею 0,1500 га для будівництва та обслуговування житлового будинку, господарських будівель та споруд по вул. Т. Шевченка у смт Ворохта.			
	5.4. від літери «Б» до літери «В» Биць Оксані Дмитрівні, ....., складений постійною депутатською комісією з розгляду земельних питань, містобудування і екології від 29.11.2021 року, на земельну ділянку площею 0,0729 га для ведення особистого селянського господарства по вул. Т. Шевченка у смт Ворохта.			
	5.5. від літери «Б» до літери «А» Петрів Ірині Миколаївні, ....., складений 25.11.2021р. депутатом селищної ради Стефураком Р. М., на земельну ділянку площею 0,2790 га для ведення особистого селянського господарства по вул. Женецька у с. Татарів.			
	5.6. від літери «Б» до літери «В» Ясінському Миколі Івановичу, ....., складений постійною депутатською комісією з розгляду земельних питань, містобудування і екології від 29.11.2021 року, на земельну ділянку площею 0,0452 га для ведення особистого селянського господарства по вул. Г. Хоткевича у смт Ворохта.			
п.6	Продовжити термін дії договору особистого строкового сервіту Тисячній Оксані Дмитрівні,..... на земельну ділянку площею 0,0026 га для обслуговування тимчасової споруди по вул. Говерляньська, в смт Ворохта терміном на _____ років.			
п.7	Продовжити термін дії договору оренди земельної ділянки Волошинюку Івану Івановичу,..... на земельну ділянку площею 1,6343 га для ведення особистого селянського господарства по вул. Говерляньська в смт Ворохта, терміном на _____ років.			
п.8	Відмовити Велебіловій Оксані Петрівні,..... у затвердженні проекту землеустрою щодо відведення земельної ділянки з земель комунальної власності площею 0,8162 га (кадастровий номер: 2611040300:21:007:0287) для ведення особистого селянського господарства по вул. І. Франка у смт Ворохта, у зв'язку із включенням до складу даної земельної ділянки частини проїздної дороги загального користування.			

8.	Про затвердження Статуту Ворохтянської селищної територіальної громади			
9.	Різне			

П.І.Б.  
Депутата селищної ради Вілюс Ю. З.

Особистий підпис 




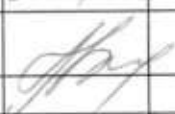



























**БЮЛЕТЕНЬ ПОІМЕННОГО ГОЛОСУВАННЯ**










Ворохтянська селищна рада восьмого скликання  
шістнадцята сесія селищної ради (09.12.2021 р.)

Результати персонального голосування










№	Назва проекту рішення	За	Проти	Утримався
X	Затвердження порядку денного			
1	Про створення піклувальної ради та затвердження Положення про піклувальну раду закладів освіти.			
2	Про зміни до бюджету Ворохтянської селищної ради на 2021 рік			
3	Про доповнення назви залізничної станції «Татарів»			
4	Про затвердження розпоряджень селищного голови.			
5	Про внесення змін до рішення № 36- 3/2020 від 30.12.2020 року «Про затвердження комплексної цільової соціальної програми запобігання виникнення надзвичайних ситуацій природного і техногенного характеру та підвищення рівня готовності оперативно-рятувальної служби цивільного захисту на території Ворохтянської територіальної громади до дій за призначенням на 2021-2025 роки.			
6	Про детальне планування територій			
п.1	Дати дозвіл Йосипенко Надії Юріївні ....., на розроблення детального плану території на земельну ділянку приватної власності площею 0,1270 га (кадастровий номер: 2611091201:13:014:0033) для будівництва та обслуговування житлового будинку, господарських будівель та споруд по вул. О. Довбуша у с. Татарів.			
п.2	Дати дозвіл Макійчук Юрію Дмитровичу, ....., на розроблення <sup>колективного</sup> детального плану території на земельну ділянку <sup>колективної</sup> приватної власності площею 0,1977 га для обслуговування приміщення деревообробної майстерні житлового — будинку, господарських будівель та споруд по вул. Д. Галицького у смт Ворохта.			









п.3	Дати дозвіл Климко Ганні Василівні, ..... на розроблення детального плану території на земельну ділянку приватної власності площею 0,0358 га (кадастровий номер: 2611040300:21:008:0401) для будівництва та обслуговування житлового будинку, господарських будівель і споруд (присадибна ділянка) по вул. Заводська у смт Ворохта.			
п.4	Дати дозвіл Чайці Тамарі Миколаївні, ..... на розроблення детального плану території на земельну ділянку приватної власності площею 0,5538 га (кадастровий номер: 2611040300:19:005:0019) для будівництва та обслуговування житлового будинку, господарських будівель і споруд (присадибна ділянка) по вул. О. Довбуша у смт Ворохта.			
п.5	Дати дозвіл Кузьмічу Володимиру Васильовичу, ..... на розроблення детального плану території на земельну ділянку приватної власності площею 0,9825 га (кадастровий номер: 2611040300:21:007:0269) для будівництва та обслуговування житлового будинку, господарських будівель і споруд (присадибна ділянка) по вул. І.Франка у смт Ворохта.			
п.6	Дати дозвіл Фальчуку Оресту Олеговичу, ..... та Павлюк Юлії Іванівні ..... на розроблення детального плану території на земельну ділянку приватної власності площею 0,1000 га (кадастровий номер: 2611040300:19:004:0172) для будівництва та обслуговування житлового будинку, господарських будівель і споруд (присадибна ділянка) по вул. Шевченка у смт Ворохта.			
п.7	<b>Затвердити детальний план території:</b>			
	7.1. земельної ділянки площею 0,2733 га для будівництва та обслуговування житлового будинку, господарських будівель і споруд (присадибна ділянка) по вул. Говерляньська у смт Ворохта, за рахунок земель, що знаходяться у приватній власності (кадастровий номер 2611040300:20:001:0033), Шлемко Галині Василівні,.....			
7	Про розгляд земельних питань			
п.1	<b>Затвердити проект землеустрою щодо відведення:</b>			
	1.1. земельної ділянки з земель комунальної власності площею 0,1850 га (кадастровий номер: 2611040300:20:001:0386) для ведення особистого селянського господарства по вул. О. Довбуша у смт Ворохта, Палійчуку Юрію Петровичу, ..... та передати земельну ділянку в приватну власність.			
	1.2. земельної ділянки з земель комунальної власності площею 0,0707 га (кадастровий номер: 2611040300:20:004:0291) для будівництва та			











<p>обслуговування житлового будинку, господарських будівель та споруд по вул. Войтул у смт Ворохта, Литчуку Володимиру Васильовичу, ..... та передати земельну ділянку в приватну власність.</p>			
<p>1.3. земельної ділянки з земель комунальної власності площею 0,1500 га (кадастровий номер: 2611040300:21:002:0190) для будівництва та обслуговування житлового будинку, господарських будівель та споруд по вул. Б. Хмельницького у смт Ворохта, Соловчук Марії Федорівні, ..... та передати земельну ділянку в приватну власність.</p>			
<p>1.4. земельної ділянки з земель комунальної власності площею 0,5467 га (кадастровий номер: 2611040300:21:002:0189) для ведення особистого селянського господарства по вул. Б. Хмельницького у смт Ворохта, Соловчук Марії Федорівні, ..... та передати земельну ділянку в приватну власність.</p>			
<p>1.5. земельної ділянки з земель комунальної власності площею 0,0304 га (кадастровий номер: 2611091201:13:005:0136) для ведення особистого селянського господарства по вул. Т. Шевченка у с. Татарів, Янишину Віктору Васильовичу ..... та передати земельну ділянку в приватну власність.</p>			
<p>1.6. земельної ділянки з земель комунальної власності площею 0,0219 га (кадастровий номер: 2611091201:13:008:0165) для ведення особистого селянського господарства по вул. Курортна у с. Татарів, Янишину Віктору Васильовичу, ..... та передати земельну ділянку в приватну власність.</p>			
<p>1.7. земельної ділянки з земель комунальної власності площею 0,1818 га (кадастровий номер: 2611040300:19:003:0064) для ведення особистого селянського господарства по вул. Руднева у смт Ворохта, Глушманюк Олесі Олексіївні, ..... та передати земельну ділянку в приватну власність.</p>			
<p>1.8. земельної ділянки з земель комунальної власності площею 0,5747 га (кадастровий номер: 2611040300:21:007:0296) для ведення особистого селянського господарства по вул. І. Франка у смт Ворохта, Копчуку Василю Васильовичу, ..... та передати земельну ділянку в приватну власність.</p>			
<p>1.9. земельної ділянки з земель комунальної власності площею 0,3137 га (кадастровий номер: 2611040300:21:007:0298) для ведення особистого селянського господарства по вул. І. Франка у смт Ворохта, Копчуку Василю Васильовичу, ..... та передати земельну ділянку в приватну власність.</p>			
<p>1.10. земельної ділянки з земель комунальної власності площею 0,0455 га (кадастровий номер: 2611040300:21:007:0295) для ведення особистого селянського господарства по вул. І. Франка у смт Ворохта, Копчуку Василю Васильовичу, ..... та передати земельну ділянку в приватну власність.</p>			








п.2	<b>Дати дозвіл на виготовлення проекту землеустрою щодо відведення:</b>			
	2.1. земельної ділянки з земель комунальної власності площею 0,1500 га для будівництва та обслуговування житлового будинку, господарських будівель та споруд по вул. Грицулівка у смт Ворохта, Крицкалюк Ганні Миколаївні ..... Проект відведення даної земельної ділянки подати на затвердження селищної ради.			
	2.2. земельної ділянки з земель комунальної власності площею 0,0423 га для ведення особистого селянського господарства по вул. Грицулівка у смт Ворохта, Крицкалюк Ганні Миколаївні ..... Проект відведення даної земельної ділянки подати на затвердження селищної ради.			
	2.3. земельної ділянки з земель комунальної власності площею 0,0228 га для ведення особистого селянського господарства по вул. Д. Галицького у смт Ворохта, Щербанюку Василю Юрійовичу, ..... Проект відведення даної земельної ділянки подати на затвердження селищної ради.			
	2.4. земельної ділянки з земель комунальної власності площею 0,0090 га для ведення особистого селянського господарства по вул. Д. Галицького у смт Ворохта, Щербанюку Василю Юрійовичу, ..... Проект відведення даної земельної ділянки подати на затвердження селищної ради.			
	2.5. земельної ділянки з земель комунальної власності площею 0,2914 га для ведення особистого селянського господарства по вул. І. Франка у с. Татарів, Березюк Олександрі Миколаївні, ..... Проект відведення даної земельної ділянки подати на затвердження селищної ради.			
	2.6. земельної ділянки з земель комунальної власності площею 0,1443 га для будівництва та обслуговування житлового будинку, господарських будівель та споруд по вул. Незалежності у с. Татарів, Заграю Андрію Андрійовичу, жителю ..... Проект відведення даної земельної ділянки подати на затвердження селищної ради.			
	2.7. земельної ділянки з земель комунальної власності площею 0,0772 га для ведення особистого селянського господарства по вул. І. Франка у с. Татарів, Стефурак Надії Ярославівні, ..... Проект відведення даної земельної ділянки подати на затвердження селищної ради.			
	2.8. земельної ділянки з земель комунальної власності площею 0,3505 га для ведення особистого селянського господарства по вул. О. Довбуша у смт Ворохта, Кермошук Наталії Петрівні, ..... Проект відведення даної земельної ділянки подати на затвердження селищної ради.			
	2.9. земельної ділянки з земель комунальної власності площею 0,2628 га для ведення особистого селянського			



	господарства по вул. Залізнична у с. Татарів, Герасимовій Галині Анатоліївні, ..... Проект відведення даної земельної ділянки подати на затвердження селищної ради.			
	2.10. земельної ділянки з земель комунальної власності площею 0,0452 га для ведення особистого селянського господарства по вул. Г. Хоткевича у смт Ворохта, Ясінському Миколі Івановичу, ..... Проект відведення даної земельної ділянки подати на затвердження селищної ради.			
	2.11. земельної ділянки з земель комунальної власності площею 0,0439 га для будівництва та обслуговування житлового будинку, господарських будівель та споруд по вул. І.Франка у с. Татарів, Тимофій Ірині Михайлівні ..... Проект відведення даної земельної ділянки подати на затвердження селищної ради.			
	2.12. земельної ділянки з земель комунальної власності площею 0,0283 га для сінокошіння по вул. о. М. Косила у с. Татарів, Мотруку Мар'яну Юрійовичу, ..... Проект відведення даної земельної ділянки подати на затвердження селищної ради для надання в оренду.			
	2.13. земельної ділянки з земель комунальної власності площею 0,0730 га для будівництва та обслуговування житлового будинку, господарських будівель та споруд по вул. С. Руднева у смт Ворохта, Остап'юку Андрію Васильовичу, ..... Проект відведення даної земельної ділянки подати на затвердження селищної ради.			
п.3	<b>Затвердити проект землеустрою щодо зміни цільового призначення:</b>			
	3.1. земельної ділянки площею 0,2733 га (кадастровий номер: 2611040300:20:001:0033) із земель для ведення особистого селянського господарства, в землі житлової та громадської забудови (для будівництва та обслуговування житлового будинку, господарських будівель та споруд) по вул. Говерляньська у смт Ворохта Шлемко Галині Василівні, .....			
	3.2. земельної ділянки площею 0,7332 га (кадастровий номер: 2611091201:14:008:0034) із земель для ведення особистого селянського господарства, в землі житлової та громадської забудови (для будівництва та обслуговування житлового будинку, господарських будівель та споруд) по вул. Пігівська у с. Татарів, Бажану Володимиру Йосиповичу, .....			
	3.3. земельної ділянки площею 0,2300 га (кадастровий номер: 2611091201:13:011:0023) із земель для ведення особистого селянського господарства, в землі житлової та громадської забудови (для будівництва та обслуговування житлового будинку, господарських будівель та споруд) по вул. І. Франка у с. Татарів, Мироненку В'ячеславу Івановичу .....			

	3.4. земельної ділянки площею 0,0650 га (кадастровий номер: 2611091201:13:015:0139) із земель для ведення особистого селянського господарства, в землі житлової та громадської забудови (для будівництва та обслуговування житлового будинку, господарських будівель та споруд) по вул. Гірська у с. Татарів, Молдавчук Ганні Василівні, .....			
	3.5. земельної ділянки площею 0,3532 га (кадастровий номер: 2611091201:13:005:0125) із земель для будівництва і обслуговування санаторно-оздоровчих закладів, в землі житлової та громадської забудови (для будівництва та обслуговування житлового будинку, господарських будівель та споруд) по вул. Т. Шевченка у с. Татарів, Больботу Юрію Івановичу, .....			
	3.6. земельної ділянки площею 0,2947 га (кадастровий номер: 2611091201:14:016:0010) із земель для ведення особистого селянського господарства, в землі житлової та громадської забудови (для будівництва та обслуговування житлового будинку, господарських будівель та споруд) по вул. о. М. Косила у с. Татарів, Топольницькій Надії Василівні, .....			
	3.7. земельної ділянки площею 0,3671 га (кадастровий номер: 2611091201:14:016:0023) із земель для ведення особистого селянського господарства, в землі житлової та громадської забудови (для будівництва та обслуговування житлового будинку, господарських будівель та споруд) по вул. о. М. Косила у с. Татарів, Дутчак Ганні Василівні, .....			
	3.8. земельної ділянки площею 0,1800 га (кадастровий номер: 2611091201:14:016:0022) із земель для ведення особистого селянського господарства, в землі житлової та громадської забудови (для будівництва та обслуговування житлового будинку, господарських будівель та споруд) по вул. о. М. Косила у с. Татарів, Сімоновій Василені Василівні, .....			
	3.9. земельної ділянки площею 0,1506 га (кадастровий номер: 2611091201:14:016:0012) із земель для ведення особистого селянського господарства, в землі житлової та громадської забудови (для будівництва та обслуговування житлового будинку, господарських будівель та споруд) по вул. о. М. Косила у с. Татарів, Варцабюку Петру Кириловичу, .....			
	3.10. земельної ділянки площею 0,1274 га (кадастровий номер: 2611091201:12:001:0037) із земель для ведення особистого селянського господарства в землі житлової та громадської забудови (для будівництва та обслуговування житлового будинку, господарських будівель та споруд) по вул. Гірська у с. Татарів, Молдавчуку Онуфрію Онуфрійовичу, .....			
				
п.4	<b>Затвердити технічну документацію із землеустрою щодо встановлення меж земельної ділянки в натурі</b>			

	<b>(на місцевості) та зміни конфігурації:</b>			
	4.1. земельної ділянки площею 0,0806 га (кадастровий номер: 2611040300:21:007:0215) для ведення особистого селянського господарства по вул. Миру у смт Ворохта, Николин Лілія Омелянівні, .....			
	4.2. земельної ділянки площею 0,3029 га (кадастровий номер: 2611040300:20:001:0203) для ведення особистого селянського господарства по вул. О. Довбуша у смт Ворохта, Петрашуку Івану Дмитровичу, .....			
	4.3. земельної ділянки площею 0,8940 га (кадастровий номер: 2611040300:20:001:0198) для ведення особистого селянського господарства по вул. О. Довбуша у смт Ворохта, Петрашук Ганні Іванівні, .....			
	4.4. земельної ділянки площею 0,1342 га для ведення особистого селянського господарства по вул. Войтул у смт Ворохта, Литчуку Василю Іванович, .....			
	4.5. земельної ділянки площею 0,0250 га для ведення особистого селянського господарства по вул. Т. Шевченка у с. Татарів, Григорчуку Михайлу Івановичу, .....			
	4.6. земельної ділянки площею 0,1270 га кадастровий номер: 2611040300:21:007:0064 для ведення особистого селянського господарства по вул. Миру у смт Ворохта, Слабіні Світлані Іванівні, .....			
	4.7. земельної ділянки площею 0,1500 га (кадастровий номер: 2611040300:21:007:0297) для будівництва та обслуговування житлового будинку, господарських будівель та споруд по вул. І. Франка у смт Ворохта, Копчук Ганні Михайлівні, .....			
				
п.5	<b>5. Затвердити акт встановлення межі :</b>			
	5.1. від літери «А» до літери «В» ПП ВКФ «Оксамит», юридична адреса: смт Ворохта вул. Д. Галицького, 31-а, складений постійною депутатською комісією з розгляду земельних питань, містобудування і екології від 29.11.2021 року, на земельну ділянку площею 0,1410 га для обслуговування промислово-продуктового ринку по вул. Д. Галицького у смт Ворохта.			
	5.2. від літери «В» до літери «Г» та по межі від літери «Г» до літери «А» Голубевій Ользі Василівна, ....., складений постійною депутатською комісією з розгляду земельних питань, містобудування і екології від 29.11.2021 року, на земельну ділянку площею 0,0713 га для будівництва та обслуговування житлового будинку, господарських будівель та споруд по вул. Незалежності у с. Татарів.			

	5.3. від літери «В» до літери «А» Биць Оксані Дмитрівні, ....., складений постійною депутатською комісією з розгляду земельних питань, містобудування і екології від 29.11.2021 року, на земельну ділянку площею 0,1500 га для будівництва та обслуговування житлового будинку, господарських будівель та споруд по вул. Т. Шевченка у смт Ворохта.			
	5.4. від літери «Б» до літери «В» Биць Оксані Дмитрівні, ....., складений постійною депутатською комісією з розгляду земельних питань, містобудування і екології від 29.11.2021 року, на земельну ділянку площею 0,0729 га для ведення особистого селянського господарства по вул. Т. Шевченка у смт Ворохта.			
	5.5. від літери «Б» до літери «А» Петрів Ірині Миколаївні, ....., складений 25.11.2021р. депутатом селищної ради Стефураком Р. М., на земельну ділянку площею 0,2790 га для ведення особистого селянського господарства по вул. Женецька у с. Татарів.			
	5.6. від літери «Б» до літери «В» Ясінському Миколі Івановичу, ....., складений постійною депутатською комісією з розгляду земельних питань, містобудування і екології від 29.11.2021 року, на земельну ділянку площею 0,0452 га для ведення особистого селянського господарства по вул. Г. Хоткевича у смт Ворохта.			
п.6	Продовжити термін дії договору особистого строкового сервітуту Тисячній Оксані Дмитрівні,..... на земельну ділянку площею 0,0026 га для обслуговування тимчасової споруди по вул. Говерляньська, в смт Ворохта терміном на _____ років.			
п.7	Продовжити термін дії договору оренди земельної ділянки Волошинюку Івану Івановичу,..... на земельну ділянку площею 1,6343 га для ведення особистого селянського господарства по вул. Говерляньська в смт Ворохта, терміном на _____ років.			
п.8	Відмовити Велебіловій Оксані Петрівні,..... у затвердженні проекту землеустрою щодо відведення земельної ділянки з земель комунальної власності площею 0,8162 га (кадастровий номер: 2611040300:21:007:0287) для ведення особистого селянського господарства по вул. І. Франка у смт Ворохта, у зв'язку із включенням до складу даної земельної ділянки частини проїздної дороги загального користування.			

8.	Про затвердження Статуту Ворохтянської селищної територіальної громади			
9.	Різне			

П.І.Б. .  
 Депутата селищної ради Белушок Р.Я.

Особистий підпис 