




















БЮЛЕТЕНЬ ПОІМЕННОГО ГОЛОСУВАННЯ









Ворохтянська селищна рада восьмого скликання  
Чотирнадцята сесія селищної ради (11.11.2021 р.)









Результати персонального голосування

№	Назва проекту рішення	За	Проти	Утримався
X	Затвердження порядку денного			
1	Про затвердження звіту про виконання бюджету Ворохтянської селищної ради за дев'ять місяців 2021 рік			
2	Про зміни до бюджету Ворохтянської селищної ради на 2021 рік			
3	Про створення Туристичної ради при Ворохтянській селищній раді та затвердження Положення про Туристичну раду Ворохтянської громади			
4	Про затвердження розпоряджень селищного голови			
5	Про доповнення переліку адміністративних послуг, що надаються через Центр надання адміністративних послуг Ворохтянської селищної ради та внесення змін в даний перелік затверджений рішенням Ворохтянської селищної ради № 105-8/2021 від 28.05.2021 р.			
6	Про внесення змін до штатного розпису Ворохтянського ліцею			
7	Про внесення змін до штатних розписів ЗДО Ворохтянської селищної ради			
8	Про переведення Татарівського закладу дошкільної освіти (ясла-садок) «Ліщинка» Ворохтянської селищної ради Надвірнянського району Івано-Франківської області на умови самостійного ведення господарської діяльності, бухгалтерського обліку та фінансової звітності			
9	Про переведення Ворохтянського закладу дошкільної освіти (ясла-садок) «Лісова казка» Ворохтянської селищної ради Надвірнянського району Івано-Франківської області на умови самостійного ведення господарської діяльності, бухгалтерського обліку та фінансової звітності			











10	Про надання дозволу на списання основних засобів у Ворохтянському ліцеї			
11	Про детальне планування територій			
п.1	Дати дозвіл Ваврику Олександрю Степановичу на розроблення детального плану території на земельну ділянку приватної власності площею 0,1693 га (кадастровий номер 2611040300:21:008:0076) для будівництва та обслуговування житлового будинку, господарських будівель та споруд, по вул. Говерлянська у смт Ворохта.			
п.2	Дати дозвіл Штангер Віті Мирославівні на розроблення детального плану території на земельну ділянку приватної власності площею 0,5438 га (кадастровий номер 2611040300:21:008:0147) для будівництва та обслуговування житлового будинку, господарських будівель та споруд по вул. І.Франка у смт Ворохта.			
п.3	Дати дозвіл Герасимовій Галині Анатоліївні на розроблення детального плану території на земельній ділянці комунальної власності площею 0,1294 га для будівництва та обслуговування житлового будинку, господарських будівель та споруд по вул. Шевченка у смт Ворохта.			
п.4	Дати дозвіл Бусько Ігорю Михайловичу на розроблення детального плану території на земельній ділянці комунальної власності площею 0,1500 га для будівництва та обслуговування житлового будинку, господарських будівель та споруд по вул. Шевченка у смт Ворохта.			
п.5	Дати дозвіл Сльозко Богдані Ігорівні, жительці м. Київ на розроблення детального плану території на земельній ділянці комунальної власності площею 0,0700 га для будівництва та обслуговування житлового будинку, господарських будівель та споруд по вул. І. Франка у смт Ворохта.			
п.6	Відмовити Келюшко Святославу Олександровичу у наданні дозволу на розроблення детального плану території на земельній ділянці комунальної власності площею 0,0782 га для будівництва та обслуговування житлового будинку, господарських будівель та споруд по вул. Заводська у смт Ворохта, до вирішення питання у судовому порядку			
<b>7. Затвердити детальний план території:</b>				
	7.1. земельної ділянки, яка знаходиться у спільній частковій власності Івасишин Наталії Богданівні, Рибака Анатолія Анатолійовича та ТзОВ «Ярополк», площею 0,0624 га (кадастровий номер: 2611040300:20:006:0108) для будівництва та обслуговування будівель торгівлі по вул. Д. Галицького у смт Ворохта.			











	7.2. земельної ділянки площею 0,4751 га (кадастровий номер: 2611040300:21:008:0500) для будівництва та обслуговування житлового будинку, господарських будівель та споруд по вул. І. Франка у смт Ворохта, Голоті Владиславу Вадимовичу.			
	7.3. земельної ділянки площею 0,0760 га (кадастровий номер: 2611040300:21:008:0602) для будівництва та обслуговування житлового будинку, господарських будівель та споруд по вул. І. Франка у смт Ворохта, Румаку Роману Івановичу.			
	7.5. земельної ділянки площею 0,2300 га (кадастровий номер: 2611040300:21:004:0103) для будівництва та обслуговування житлового будинку, господарських будівель та споруд по вул. Г. Хоткевича у смт Ворохта, Молдавчук Юлії Вікторівні.			
	7.6. земельної ділянки площею 0,0900 га (кадастровий номер: 2611040300:21:004:0107) для будівництва та обслуговування житлового будинку, господарських будівель та споруд по вул. Г. Хоткевича у смт Ворохта, Молдавчук Юлії Вікторівні.			
12	Про розгляд земельних питань			
п.1	<b>Затвердити проект землеустрою щодо відведення:</b>			
	1.1. земельної ділянки площею 0,4466 га (кадастровий номер: 2611091201:13:013:0130) для ведення особистого селянського господарства в с. Татарів, Мельничук Тетяні Юріївні та передати земельну ділянку в приватну власність.			
	1.2. земельної ділянки площею 0,2530 га (кадастровий номер: 2611091201:13:011:0147) для ведення особистого селянського господарства в с. Татарів, Мельничук Тетяні Юріївні та передати земельну ділянку в приватну власність.			
	1.3. земельної ділянки площею 0,0918 га (кадастровий номер: 2611040300:21:008:0607) для будівництва та обслуговування житлового будинку, господарських будівель та споруд у смт Ворохта, Мочерняку Івану Михайловичу та передати земельну ділянку в приватну власність.			
	1.4. земельної ділянки площею 0,1596 га (кадастровий номер: 2611040300:21:007:0251) для ведення особистого селянського господарства у смт Ворохта, Проданюк Марії Василівні та передати земельну ділянку в приватну власність.			
	1.5. земельної ділянки площею 0,4708 га (кадастровий номер: 2611040300:21:007:0288) для ведення особистого селянського господарства по у смт Ворохта, Проданюк Марії Василівні та передати земельну ділянку в приватну власність.			
	1.6. земельної ділянки площею 0,1500 га (кадастровий номер: 2611040300:10:001:0031) для будівництва та обслуговування житлового будинку, господарських будівель та споруд у смт Ворохта, Доценко Юрію			

	Юрійовичу та передати земельну ділянку в приватну власність (учаснику АТО).			
п.2	<b>2. Затвердити проект землеустрою щодо зміни цільового призначення:</b>			
	2.1. земельної ділянки площею 0,3711 га (кадастровий номер: 2611091201:14:008:0019) із земель для ведення особистого селянського господарства, в землі житлової та громадської забудови (для будівництва та обслуговування житлового будинку, господарських будівель та споруд) в с Татарів, Іроденко Марії Степанівні.			
	2.2. земельної ділянки площею 0,0345 га (кадастровий номер: 2611091201:13:003:0122) із земель для ведення особистого селянського господарства в землі житлової та громадської забудови (для будівництва та обслуговування будівель торгівлі (код 03.07.) в с. Татарів, Якубі Миколі Володимировичу.			
	2.3. земельної ділянки площею 0,8317 га (кадастровий номер: 261104030021:21:007:0152) із земель для ведення особистого селянського господарства, в землі житлової та громадської забудови (для будівництва та обслуговування житлового будинку, господарських будівель та споруд) у смт Ворохта, Будейчуку Ігорю Васильович.			
	2.4. земельної ділянки площею 0,0760 га (кадастровий номер: 2611040300:21:008:0602) із земель для ведення особистого селянського господарства в землі житлової та громадської забудови (для будівництва та обслуговування житлового будинку, господарських будівель та споруд) у смт Ворохта, Румаку Роману Івановичу.			
	2.5. земельну ділянку площею 0,4751 га (кадастровий номер: 2611040300:21:008:0500) із земель для ведення особистого селянського господарства в землі житлової та громадської забудови (для будівництва та обслуговування житлового будинку, господарських будівель та споруд) у смт Ворохта, Голоті Владиславу Вадимовичу.			
	2.6. земельної ділянки площею 0,0900 га (кадастровий номер: 2611091201:13:010:0048) із земель для ведення особистого селянського господарства в землі житлової та громадської забудови (для будівництва та обслуговування житлового будинку, господарських будівель та споруд) у с. Татарів, Шараневичу Олександрі Богдановичу.			
	2.7. земельної ділянки площею 0,2550 га (кадастровий номер: 2611091201:13:011:0002) із земель для ведення особистого селянського господарства в землі житлової та громадської забудови (для будівництва та обслуговування житлового будинку, господарських будівель та споруд) у с. Татарів, Криворучко Дмитру Володимировичу			










	2.8. земельної ділянки площею 0,1030 га (кадастровий номер: 2611091201:13:015:0030) із земель для ведення особистого селянського господарства в землі житлової та громадської забудови (для будівництва та обслуговування житлового будинку, господарських будівель та споруд) у с. Татарів, Сигляник Ірині Павлівні.			
	2.9. земельної ділянки площею 0,1041 га (кадастровий номер: 2611091201:13:008:0018) із земель для будівництва та обслуговування будівель торгівлі в землі житлової та громадської забудови (для будівництва та обслуговування житлового будинку, господарських будівель та споруд) у с. Татарів, Радченко Віталію Віталійовичу.			
	2.10. земельної ділянки площею 0,3944 га (кадастровий номер: 2611040300:21:004:0093) із земель для ведення особистого селянського господарства в землі житлової та громадської забудови (для будівництва та обслуговування житлового будинку, господарських будівель та споруд) у смт. Ворохта, Молдавчуку Віктору Юрійовичу.			
	2.11. земельної ділянки площею 0,2300 га (кадастровий номер: 2611040300:21:004:0103) із земель для ведення особистого селянського господарства в землі житлової та громадської забудови (для будівництва та обслуговування житлового будинку, господарських будівель та споруд) у смт. Ворохта, Молдавчук Юлії Вікторівні.			
	2.12. земельної ділянки площею 0,0900 га (кадастровий номер: 2611040300:21:004:0107) із земель для ведення особистого селянського господарства в землі житлової та громадської забудови (для будівництва та обслуговування житлового будинку, господарських будівель та споруд) у смт. Ворохта, Молдавчук Юлії Вікторівні.			
	2.13. земельної ділянки площею 0,0135 га (кадастровий номер: 2611091201:13:008:0156) із земель для будівництва та обслуговування будівель житлового будинку, господарських будівель та споруд в землі житлової та громадської забудови (для будівництва та обслуговування будівель торгівлі) у с. Татарів, Смірновій Гелені Миколаївні.			
п.3	<b>3. Затвердити технічну документацію із землеустрою щодо встановлення (відновлення) меж земельної ділянки в натурі (на місцевості):</b>			
	3.1. земельної ділянки площею 0,1500 га (кадастровий номер: 2611040300:21:007:0291) для будівництва та обслуговування житлового будинку, господарських будівель та споруд (присадибна ділянка у смт Ворохта, Бойко Юрію Петровичу, та передати земельну ділянку в приватну власність.			
	3.2. земельної ділянки площею 0,3026 га для ведення особистого селянського господарства у с. Татарів, Кермошук Ганні Юрійовні.			









	3.3. земельної ділянки площею 0,3566 га для ведення особистого селянського господарства по у смт Ворохта, Щербюк Олесі Іванівні.		
	3.4. земельної ділянки площею 0,0300 га для ведення особистого селянського господарства по у с. Татарів, Кучак Любов Остапівні.		
	3.5. земельної ділянки площею 0,7320 га для ведення особистого селянського господарства у смт Ворохта, Матійчуку Миколі Миколайовичу.		
	3.6. земельної ділянки площею 0,1161 га (кадастровий номер: 2611040300:21:004:0112) для будівництва та обслуговування житлового будинку, господарських будівель та споруд (присадибна ділянка) у смт Ворохта, Грипіняку Юрію Володимировичу та передати земельну ділянку в приватну власність.		
	3.7. земельної ділянки площею 0,1500 га (кадастровий номер: 2611040300:20:001:0387) для будівництва та обслуговування житлового будинку, господарських будівель та споруд (присадибна ділянка) у смт Ворохта, Клапцуняк Анастасії Михайлівні та передати земельну ділянку в приватну власність.		
	3.8. земельної ділянки площею 0,7332 га (кадастровий номер 2611091201:14:008:0034) для ведення особистого селянського господарства у с. Татарів, Бажану Володимиру Йосиповичу.		
	3.9. земельної ділянки площею 0,0757 га (кадастровий номер 2611091201:13:008:0097) для будівництва та обслуговування житлового будинку, господарських будівель та споруд (присадибна ділянка) у с. Татарів, Радченку Віталію Віталійовичу.		
	3.10. земельної ділянки площею 0,0717 га (кадастровий номер: 2611040300:21:002:0188) для будівництва та обслуговування житлового будинку, господарських будівель та споруд (присадибна ділянка) у смт Ворохта, Курилюку Василю Миколайовичу та передати земельну ділянку в приватну власність.		
п.4	<b>4. Дати дозвіл на виготовлення проекту землеустрою щодо відведення:</b>		
	4.1. земельної ділянки з земель комунальної власності площею 0,2500 га для будівництва та обслуговування житлового будинку, господарських будівель та споруд у с. Татарів, Лейб'юк Мар'яні Михайлівні. Проект відведення даної земельної ділянки подати на затвердження селищної ради.		
	4.2. земельної ділянки з земель комунальної власності площею 0,0901 га для ведення особистого селянського господарства по вул. Мечари у с. Татарів, Лейб'юк Мар'яні Михайлівні. Проект відведення даної земельної ділянки подати на затвердження селищної ради. (Горенко)		
	4.3. земельної ділянки з земель комунальної власності площею 0,1500 га для будівництва та обслуговування житлового будинку, господарських будівель та споруд у смт Ворохта, Цабанюку Василю Васильовичу. Проект		








	відведення даної земельної ділянки подати на затвердження селищної ради.			
	4.4. земельної ділянки з земель комунальної власності площею 1,3587 га для ведення особистого селянського господарства у смт Ворохта, Цабанюку Василю Васильовичу. Проект відведення даної земельної ділянки подати на затвердження селищної ради.			
	4.5. земельної ділянки з земель комунальної власності площею 0,1750 га для будівництва та обслуговування житлового будинку, господарських будівель та споруд у с. Татарів, Юркевич Ганні Ільківні. Проект відведення даної земельної ділянки подати на затвердження селищної ради.			
	4.6. земельної ділянки з земель комунальної власності площею 0,1830 га для будівництва та обслуговування житлового будинку, господарських будівель та споруд у с. Татарів, Жолобчук Ірині Василівні. Проект відведення даної земельної ділянки подати на затвердження селищної ради.			
	4.7. земельної ділянки з земель комунальної власності площею 0,2790 га для ведення особистого селянського господарства у с. Татарів, Петрів Ірині Миколаївні. Проект відведення даної земельної ділянки подати на затвердження селищної ради.			
	4.8. земельної ділянки з земель комунальної власності площею 0,1500 га для будівництва та обслуговування житлового будинку, господарських будівель та споруд у смт Ворохта, Костреюк Ганні Михайлівні. Проект відведення даної земельної ділянки подати на затвердження селищної ради.			
п.3	4.9. земельної ділянки з земель комунальної власності площею 0,6132 га для ведення особистого селянського господарства у смт Ворохта, Костреюк Ганні Михайлівні. Проект відведення даної земельної ділянки подати на затвердження селищної ради.			
	4.10. земельної ділянки з земель комунальної власності площею 0,1131 га для ведення особистого селянського господарства у смт Ворохта, Мосоруку Михайлу Васильовичу. Проект відведення даної земельної ділянки подати на затвердження селищної ради.			
	4.11. земельної ділянки з земель комунальної власності площею 0,0160 га для ведення особистого селянського господарства у с.Татарів, Кучак Любов Остапівні. Проект відведення даної земельної ділянки подати на затвердження селищної ради.			
	4.12. земельної ділянки з земель комунальної власності площею 0,0617 га для ведення особистого селянського господарства у смт Ворохта, Гуцуляку Миколі Петрович. Проект відведення даної земельної ділянки подати на затвердження селищної ради.			
	4.13. земельної ділянки з земель комунальної власності площею 0,1055 га для ведення особистого селянського господарства у смт Ворохта, Бобяку Богдану Васильовичу. Проект відведення даної земельної ділянки подати на затвердження селищної ради.			





<p>4.14. земельної ділянки з земель комунальної власності площею 0,1392 га для ведення особистого селянського господарства у смт Ворохта, Бобяку Богдану Васильовичу. Проект відведення даної земельної ділянки подати на затвердження селищної ради.</p>			
<p>4.15. земельної ділянки з земель комунальної власності площею 0,0700 га для будівництва та обслуговування житлового будинку, господарських будівель та споруд у смт Ворохта, Сльозко Богдані Ігорівні. Проект відведення даної земельної ділянки подати на затвердження селищної ради.</p>			
<p>4.16. земельної ділянки з земель комунальної власності площею 0,0750 га для будівництва та обслуговування житлового будинку, господарських будівель та споруд у с. Татарів, Павлюку Івану Михайловичу. Проект відведення даної земельної ділянки подати на затвердження селищної ради.</p>			
<p>4.17. земельної ділянки з земель комунальної власності площею 0,2026 га для ведення особистого селянського господарства у смт Ворохта, Санковичу Олександр Дмитровичу. Проект відведення даної земельної ділянки подати на затвердження селищної ради.</p>			
<p>4.18. земельної ділянки з земель комунальної власності площею 0,3021 га для ведення особистого селянського господарства у смт Ворохта, Санковичу Олександр Дмитровичу. Проект відведення даної земельної ділянки подати на затвердження селищної ради.</p>			
<p>4.19. земельної ділянки з земель комунальної власності площею 0,0091 га для ведення особистого селянського господарства у смт Ворохта, Абрам'як Вікторії Іванівні. Проект відведення даної земельної ділянки подати на затвердження селищної ради.</p>			
<p>4.20. земельної ділянки з земель комунальної власності площею 0,3515 га для ведення особистого селянського господарства у с. Татарів, Стефураку Андрію Романовичу. Проект відведення даної земельної ділянки подати на затвердження селищної ради.</p>			
<p>4.21. земельної ділянки з земель комунальної власності площею 0,1953 га для будівництва та обслуговування житлового будинку, господарських будівель та споруд у с. Татарів, Катуні Руслану Миколайовичу. Проект відведення даної земельної ділянки подати на затвердження селищної ради.</p>			
<p>4.22. земельної ділянки з земель комунальної власності площею 0,1294 га для будівництва та обслуговування житлового будинку, господарських будівель та споруд у смт Ворохта Герасимовій Галині Анатоліївні. Проект відведення даної земельної ділянки подати на затвердження селищної ради.</p>			
<p>4.23. земельної ділянки з земель комунальної власності площею 0,1500 га для будівництва та обслуговування житлового будинку, господарських будівель та споруд у смт Ворохта, Бусько Ігорю Михайловичу. Проект відведення даної земельної ділянки подати на</p>			



	затвердження селищної ради.		
	4.24. земельної ділянки з земель комунальної власності площею 0,1980 га для ведення особистого селянського господарства у смт Ворохта, Бусько Ігорю Михайловичу. Проект відведення даної земельної ділянки подати на затвердження селищної ради.		
	4.25. земельної ділянки з земель комунальної власності площею 0,0056 га для будівництва та обслуговування будівель торгівлі (нежитлове приміщення) у смт Ворохта, підприємцю Пипичу Віталію Степановичу. Проект відведення даної земельної ділянки подати на затвердження селищної ради для надання в оренду.		
	4.26. земельної ділянки з земель комунальної власності площею 0,0049 га для будівництва та обслуговування будівель торгівлі (нежитлове приміщення) у смт Ворохта, Пилипишину Василю Миколайовичу. Проект відведення даної земельної ділянки подати на затвердження селищної ради для надання в оренду.		
	4.27. земельної ділянки з земель комунальної власності площею 0,0049 га для будівництва та обслуговування будівель торгівлі (нежитлове приміщення) у смт Ворохта, підприємцю Бандусяк Тетяні Степанівні. Проект відведення даної земельної ділянки подати на затвердження селищної ради для надання в оренду.		
	4.28. земельної ділянки з земель комунальної власності площею 0,0036 га для будівництва та обслуговування будівель торгівлі (нежитлове приміщення) у смт Ворохта, підприємцю Чередніченко Лесі Дмитрівні. Проект відведення даної земельної ділянки подати на затвердження селищної ради для надання в оренду.		
	4.29. земельної ділянки з земель комунальної власності площею 0,1410 га для будівництва та обслуговування будівель торгівлі (для обслуговування промислово-продуктового ринку) у смт Ворохта, ПП ПВКФ «Оксамит». Проект відведення даної земельної ділянки подати на затвердження селищної ради для надання в оренду.		
	4.30. земельної ділянки з земель комунальної власності площею 0,0500 га для будівництва та обслуговування житлового будинку, господарських будівель та споруд у смт Ворохта, Івасюку Юрію Миколайовичу. Проект відведення даної земельної ділянки подати на затвердження селищної ради.		
	4.31. земельної ділянки з земель комунальної власності площею 1,0000 га для ведення особистого селянського господарства у смт Ворохта, Хомин Парасці Яківні. Проект відведення даної земельної ділянки подати на затвердження селищної ради.		
	4.32. земельної ділянки з земель комунальної власності площею 0,6290 га для ведення особистого селянського господарства по вул. Довбуша у смт Ворохта, Кермошук Наталії Петрівні. Проект відведення даної земельної ділянки подати на затвердження селищної		

	ради.			
	4.33. земельної ділянки з земель комунальної власності площею 0,1823 га для ведення особистого селянського господарства у смт Ворохта, Хомину Івану Миколайовичу. Проект відведення даної земельної ділянки подати на затвердження селищної ради.			
	4.34. земельної ділянки з земель комунальної власності площею 0,1823 га для ведення особистого селянського господарства у смт Ворохта, Хомину Андрію Миколайовичу, Проект відведення даної земельної ділянки подати на затвердження селищної ради.			
	4.35. земельної ділянки з земель комунальної власності площею 0,1823 га для ведення особистого селянського господарства у смт Ворохта, Поляк Галині Василівні. Проект відведення даної земельної ділянки подати на затвердження селищної ради.			
п.5	<b>5. Затвердити акт:</b>			
	5.1. встановлення та погодження межі від літери «Б» до літери «В», Слюсарчук Ганні Дмитрівні, складений комісією від 27.10.2021 року, на земельну ділянку площею 0,1500 га для будівництва та обслуговування житлового будинку, господарських будівель та споруд у смт Ворохта.			
	5.2. встановлення та погодження межі від літери «Г» до літери «А», Николин Лілії Омелянівні, складений комісією від 27.10.2021 року, на земельну ділянку площею 0,0806 га для ведення особистого селянського господарства у смт Ворохта.			
	5.3. встановлення та погодження межі від літери «Б» до літери «В», Бажану Володимиру Йосиповичу, жителю с. Татарів, складений депутатом селищної ради І. Білоусом від 29.09.2021 року, на земельну ділянку площею 0,7332 га для ведення особистого селянського господарства у с. Татарів.			
	5.4. встановлення та погодження межі від літери «Б» до літери «В», Кермошук Наталії Петрівні, складений комісією від 29.10.2021 року, на земельну ділянку площею 0,6290 га для ведення особистого селянського господарства у смт Ворохта.			
п.6	<b>6. Продовжити термін дії договору оренди землі:</b>			
	6.1. ПП ВКФ «Оксамит», юридична адреса: смт Ворохта, на земельну ділянку площею 1,09 га для обслуговування деревообробного цеху у смт Ворохта терміном на <u>10</u> років.			

п.7	<b>7. Відмовити:</b>			
	7.1. Матаржук Юлії Іванівні у виділенні земельної ділянки площею 0,25 га для будівництва та обслуговування житлового будинку господарських будівель та споруд в с. Татарів, зв'язку із недотриманням вимог ст. 118 Земельного кодексу України.			
	7.2. Хомин Вікторії Вікторівні у виділенні земельної ділянки орієнтовною площею 0,1200 для будівництва та обслуговування житлового будинку, господарських будівель та споруд в смт Ворохта, в зв'язку із недотриманням вимог ст. 118 Земельного кодексу України.			
	7.3. Максиміну Сергію Сергійовичу у наданні дозволу на виготовлення проекту землеустрою щодо відведення земельної ділянки для індивідуального дачного будівництва орієнтовною площею 0,1000 га в межах Татарівського старостинського округу Ворохтянської селищної ради, у межах безоплатної приватизації, у зв'язку з тим, що дана земельна ділянка зазначена у графічному матеріалі накладається на територію, яка перебуває у користуванні громадян, однак не внесена до Державного земельного кадастру.			
	7.4. Слюсарчуку Василю Васильовичу у наданні дозволу на виготовлення проекту землеустрою щодо відведення земельної ділянки з земель комунальної власності площею 1,0729 га для ведення особистого селянського господарства у смт Ворохта, в зв'язку із тим, що дана ділянка перебуває у користуванні інших громадян.			
	7.5. Сіреджуку Андрію Миколайовичу у наданні дозволу на виготовлення проекту землеустрою щодо відведення земельної ділянки з земель комунальної власності площею 1,4924 га для ведення особистого селянського господарства у смт Ворохта, в зв'язку із тим, що дана ділянка перебуває у користуванні інших громадян.			
	7.6. Григор'євій Любов Миколаївні у затвердженні проекту землеустрою щодо відведення земельної ділянки з земель комунальної власності площею 0,0899 га для будівництва та обслуговування житлового будинку господарських будівель та споруд у с. Татарів, в зв'язку із спірним питанням та необхідністю детального вивчення.			
	7.7. Росінському Миколі Миколайовичу у складанні Актів про погодження меж земельних ділянок (згідно кадастрових планів) у смт Ворохта, а саме: площею 0,5047 га для ведення особистого селянського господарства (по межі від Є до А – межівник Швець П.М.) та площею 0,1500 га (по межі від Б до В – межівник Мікула Г.І.) для будівництва та обслуговування житлового будинку, господарських будівель та споруд, в зв'язку із виникненням спірних питань із суміжними землекористувачами.			































п.8	<b>8. Внести зміни:</b>			
	<p>8.1. в пункт 1.7. рішення Ворохтянської селищної ради від 12.08.2021 за № 140-10/2021 виклавши його в такій редакції :</p> <p>«Затвердити проект землеустрою щодо відведення земельної ділянки з земель комунальної власності площею 0,1100 га (кадастровий номер: 2611040300:21:006:0138) для будівництва та обслуговування житлового будинку, господарських будівель та споруд у смт Ворохта, Кузьмицькому Олегу Миколайовичу та передати земельну ділянку в приватну власність».</p>			
	<p>8.2. Пункт 3.1. рішення Ворохтянської селищної ради від 24.09.2021 за № 153-12/2021 виклавши його в такій редакції:</p> <p>«Дати дозвіл Ворохтянській селищній раді, Надвірнянського району, Івано-Франківської області на виготовлення проекту землеустрою щодо відведення земельної ділянки комунальної власності цільове призначення якої змінюється із земель оздоровчого призначення (для будівництва та обслуговування санаторно-оздоровчих закладів) в землі житлової та громадської забудови (для будівництва та обслуговування житлового будинку господарських будівель та споруд (присадибна ділянка) площею 0,3298 га (кадастровий номер: 2611091201:14:001:0034) у с Татарів. Проект даної земельної ділянки підлягає затвердженню на сесії Ворохтянської селищної ради».</p>			
п.9	<p>9. Дати дозвіл Балагурі Олександр Василювичу на виготовлення технічної документації із землеустрою щодо встановлення (відновлення) меж земельної ділянки в натурі (на місцевості) земельної ділянки площею 0,1199 га (кадастровий номер: 2611091201:13:012:0114) для обслуговування викупленого нежитлового приміщення банно-прачечного комбінату ОКТС «Смерічка» у с Татарів. Технічна документація із землеустрою підлягає затвердженню Ворохтянської селищної ради.</p>			
п.10	<p>10. Затвердити Ворохтянській селищній раді, Надвірнянського району, Івано-Франківської області технічну документацію із землеустрою щодо інвентаризації земель комунальної власності на земельну ділянку площею 0,90 га (кадастровий номер: 2611040300:21:008:0608) із земель водного фонду (прибережна захисна смуга р. Прут) для культурно-оздоровчих потреб, рекреаційних, спортивних та туристичних цілей (код 10.08), з метою розміщення тимчасових споруд для надання туристичних послуг згідно із законом).</p>			

































































**БЮЛЕТЕНЬ ПОІМЕННОГО ГОЛОСУВАННЯ**Ворохтянська селищна рада восьмого скликання  
Чотирнадцята сесія селищної ради (11.11.2021 р.)


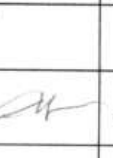






















## Результати персонального голосування




























№	Назва проекту рішення	За	Проти	Утримався
X	Затвердження порядку денного			
1	Про затвердження звіту про виконання бюджету Ворохтянської селищної ради за дев'ять місяців 2021 рік			
2	Про зміни до бюджету Ворохтянської селищної ради на 2021 рік			
3	Про створення Туристичної ради при Ворохтянській селищній раді та затвердження Положення про Туристичну раду Ворохтянської громади			
4	Про затвердження розпоряджень селищного голови			
5	Про доповнення переліку адміністративних послуг, що надаються через Центр надання адміністративних послуг Ворохтянської селищної ради та внесення змін в даний перелік затверджений рішенням Ворохтянської селищної ради № 105-8/2021 від 28.05.2021 р.			
6	Про внесення змін до штатного розпису Ворохтянського ліцею			
7	Про внесення змін до штатних розписів ЗДО Ворохтянської селищної ради			
8	Про переведення Татарівського закладу дошкільної освіти (ясла-садок) «Ліщинка» Ворохтянської селищної ради Надвірнянського району Івано-Франківської області на умови самостійного ведення господарської діяльності, бухгалтерського обліку та фінансової звітності			
9	Про переведення Ворохтянського закладу дошкільної освіти (ясла-садок) «Лісова казка» Ворохтянської селищної ради Надвірнянського району Івано-Франківської області на умови самостійного ведення господарської діяльності, бухгалтерського обліку та фінансової звітності			







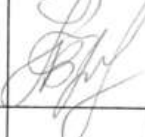














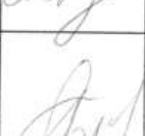








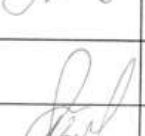





10	Про надання дозволу на списання основних засобів у Ворохтянському ліцеї			
11	Про детальне планування територій			
п.1	Дати дозвіл Ваврику Олександру Степановичу на розроблення детального плану території на земельну ділянку приватної власності площею 0,1693 га (кадастровий номер 2611040300:21:008:0076) для будівництва та обслуговування житлового будинку, господарських будівель та споруд, по вул. Говерлянська у смт Ворохта.			
п.2	Дати дозвіл Штангер Віті Мирославівні на розроблення детального плану території на земельну ділянку приватної власності площею 0,5438 га (кадастровий номер 2611040300:21:008:0147) для будівництва та обслуговування житлового будинку, господарських будівель та споруд по вул. І.Франка у смт Ворохта.			
п.3	Дати дозвіл Герасимовій Галині Анатоліївні на розроблення детального плану території на земельній ділянці комунальної власності площею 0,1294 га для будівництва та обслуговування житлового будинку господарських будівель та споруд по вул. Шевченка у смт Ворохта.			
п.4	Дати дозвіл Бусько Ігорю Михайловичу на розроблення детального плану території на земельній ділянці комунальної власності площею 0,1500 га для будівництва та обслуговування житлового будинку господарських будівель та споруд по вул. Шевченка у смт Ворохта.			
п.5	Дати дозвіл Сльозко Богдані Ігорівні, жительці м. Київ на розроблення детального плану території на земельній ділянці комунальної власності площею 0,0700 га для будівництва та обслуговування житлового будинку, господарських будівель та споруд по вул. І. Франка у смт Ворохта.			
п.6	Відмовити Келюшко Святославу Олександровичу у наданні дозволу на розроблення детального плану території на земельній ділянці комунальної власності площею 0,0782 га для будівництва та обслуговування житлового будинку, господарських будівель та споруд по вул. Заводська у смт Ворохта, до вирішення питання у судовому порядку			
	<b>7. Затвердити детальний план території:</b>			
	7.1. земельної ділянки, яка знаходиться у спільній частковій власності Івасишин Наталії Богданівні, Рибак Анатолія Анатолійовича та ТЗОВ «Ярополк», площею 0,0624 га (кадастровий номер: 2611040300:20:006:0108) для будівництва та обслуговування будівель торгівлі по вул. Д. Галицького у смт Ворохта.			












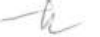






























	7.2. земельної ділянки площею 0,4751 га (кадастровий номер: 2611040300:21:008:0500) для будівництва та обслуговування житлового будинку, господарських будівель та споруд по вул. І. Франка у смт Ворохта, Голоті Владиславу Вадимовичу.			
	7.3. земельної ділянки площею 0,0760 га (кадастровий номер: 2611040300:21:008:0602) для будівництва та обслуговування житлового будинку, господарських будівель та споруд по вул. І. Франка у смт Ворохта, Румаку Роману Івановичу.			
	7.5. земельної ділянки площею 0,2300 га (кадастровий номер: 2611040300:21:004:0103) для будівництва та обслуговування житлового будинку, господарських будівель та споруд по вул. Г. Хоткевича у смт Ворохта, Молдавчук Юлії Вікторівні.			
	7.6. земельної ділянки площею 0,0900 га (кадастровий номер: 2611040300:21:004:0107) для будівництва та обслуговування житлового будинку, господарських будівель та споруд по вул. Г. Хоткевича у смт Ворохта, Молдавчук Юлії Вікторівні.			
12	Про розгляд земельних питань			
п.1	<b>Затвердити проект землеустрою щодо відведення:</b>			
	1.1. земельної ділянки площею 0,4466 га (кадастровий номер: 2611091201:13:013:0130) для ведення особистого селянського господарства в с. Татарів, Мельничук Тетяні Юріївні та передати земельну ділянку в приватну власність.			
	1.2. земельної ділянки площею 0,2530 га (кадастровий номер: 2611091201:13:011:0147) для ведення особистого селянського господарства в с. Татарів, Мельничук Тетяні Юріївні та передати земельну ділянку в приватну власність.			
	1.3. земельної ділянки площею 0,0918 га (кадастровий номер: 2611040300:21:008:0607) для будівництва та обслуговування житлового будинку, господарських будівель та споруд у смт Ворохта, Мочерняку Івану Михайловичу та передати земельну ділянку в приватну власність.			
	1.4. земельної ділянки площею 0,1596 га (кадастровий номер: 2611040300:21:007:0251) для ведення особистого селянського господарства у смт Ворохта, Проданюк Марії Василівні та передати земельну ділянку в приватну власність.			
	1.5. земельної ділянки площею 0,4708 га (кадастровий номер: 2611040300:21:007:0288) для ведення особистого селянського господарства по у смт Ворохта, Проданюк Марії Василівні та передати земельну ділянку в приватну власність.			
	1.6. земельної ділянки площею 0,1500 га (кадастровий номер: 2611040300:10:001:0031) для будівництва та обслуговування житлового будинку, господарських будівель та споруд у смт Ворохта, Доценко Юрію			




























	Юрійовичу та передати земельну ділянку в приватну власність (учаснику АТО).			
п.2	<b>2. Затвердити проект землеустрою щодо зміни цільового призначення:</b>			
	2.1. земельної ділянки площею 0,3711 га (кадастровий номер: 2611091201:14:008:0019) із земель для ведення особистого селянського господарства, в землі житлової та громадської забудови (для будівництва та обслуговування житлового будинку, господарських будівель та споруд) в с Татарів, Іроденко Марії Степанівні.			
	2.2. земельної ділянки площею 0,0345 га (кадастровий номер: 2611091201:13:003:0122) із земель для ведення особистого селянського господарства в землі житлової та громадської забудови (для будівництва та обслуговування будівель торгівлі (код 03.07.) в с. Татарів, Якубі Миколі Володимировичу.			
	2.3. земельної ділянки площею 0,8317 га (кадастровий номер: 261104030021:21:007:0152) із земель для ведення особистого селянського господарства, в землі житлової та громадської забудови (для будівництва та обслуговування житлового будинку, господарських будівель та споруд) у смт Ворохта, Будейчуку Ігорю Васильович.			
	2.4. земельної ділянки площею 0,0760 га (кадастровий номер: 2611040300:21:008:0602) із земель для ведення особистого селянського господарства в землі житлової та громадської забудови (для будівництва та обслуговування житлового будинку, господарських будівель та споруд) у смт Ворохта, Румаку Роману Івановичу.			
	2.5. земельну ділянку площею 0,4751 га (кадастровий номер: 2611040300:21:008:0500) із земель для ведення особистого селянського господарства в землі житлової та громадської забудови (для будівництва та обслуговування житлового будинку, господарських будівель та споруд) у смт Ворохта, Голоті Владиславу Вадимовичу.			
	2.6. земельної ділянки площею 0,0900 га (кадастровий номер: 2611091201:13:010:0048) із земель для ведення особистого селянського господарства в землі житлової та громадської забудови (для будівництва та обслуговування житлового будинку, господарських будівель та споруд) у с. Татарів, Шараневичу Олександрі Богдановичу.			
	2.7. земельної ділянки площею 0,2550 га (кадастровий номер: 2611091201:13:011:0002) із земель для ведення особистого селянського господарства в землі житлової та громадської забудови (для будівництва та обслуговування житлового будинку, господарських будівель та споруд) у с. Татарів, Криворучко Дмитру Володимировичу			



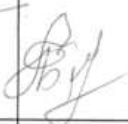





















	2.8. земельної ділянки площею 0,1030 га (кадастровий номер: 2611091201:13:015:0030) із земель для ведення особистого селянського господарства в землі житлової та громадської забудови (для будівництва та обслуговування житлового будинку, господарських будівель та споруд) у с. Татарів, Сигляник Ірині Павлівні.			
	2.9. земельної ділянки площею 0,1041 га (кадастровий номер: 2611091201:13:008:0018) із земель для будівництва та обслуговування будівель торгівлі в землі житлової та громадської забудови (для будівництва та обслуговування житлового будинку, господарських будівель та споруд) у с. Татарів, Радченко Віталію Віталійовичу.			
	2.10. земельної ділянки площею 0,3944 га (кадастровий номер: 2611040300:21:004:0093) із земель для ведення особистого селянського господарства в землі житлової та громадської забудови (для будівництва та обслуговування житлового будинку, господарських будівель та споруд) у смт. Ворохта, Молдавчуку Віктору Юрійовичу.			
	2.11. земельної ділянки площею 0,2300 га (кадастровий номер: 2611040300:21:004:0103) із земель для ведення особистого селянського господарства в землі житлової та громадської забудови (для будівництва та обслуговування житлового будинку, господарських будівель та споруд) у смт. Ворохта, Молдавчук Юлії Вікторівні.			
	2.12. земельної ділянки площею 0,0900 га (кадастровий номер: 2611040300:21:004:0107) із земель для ведення особистого селянського господарства в землі житлової та громадської забудови (для будівництва та обслуговування житлового будинку, господарських будівель та споруд) у смт. Ворохта, Молдавчук Юлії Вікторівні.			
	2.13. земельної ділянки площею 0,0135 га (кадастровий номер: 2611091201:13:008:0156) із земель для будівництва та обслуговування будівель житлового будинку, господарських будівель та споруд в землі житлової та громадської забудови (для будівництва та обслуговування будівель торгівлі) у с. Татарів, Смірновій Гелені Миколаївні.			
п.3	<b>3. Затвердити технічну документацію із землеустрою щодо встановлення (відновлення) меж земельної ділянки в натурі (на місцевості):</b>			
	3.1. земельної ділянки площею 0,1500 га (кадастровий номер: 2611040300:21:007:0291) для будівництва та обслуговування житлового будинку, господарських будівель та споруд (присадибна ділянка) у смт Ворохта, Бойко Юрію Петровичу, та передати земельну ділянку в приватну власність.			
	3.2. земельної ділянки площею 0,3026 га для ведення особистого селянського господарства у с. Татарів, Кермошук Ганні Юріївні.			

	3.3. земельної ділянки площею 0,3566 га для ведення особистого селянського господарства по у смт Ворохта, Щербюк Олесі Іванівні.			
	3.4. земельної ділянки площею 0,0300 га для ведення особистого селянського господарства по у с. Татарів, Кучак Любов Остапівні.			
	3.5. земельної ділянки площею 0,7320 га для ведення особистого селянського господарства у смт Ворохта, Матійчуку Миколі Миколайовичу.			
	3.6. земельної ділянки площею 0,1161 га (кадастровий номер: 2611040300:21:004:0112) для будівництва та обслуговування житлового будинку, господарських будівель та споруд (присадибна ділянка) у смт Ворохта, Грипіняку Юрію Володимировичу та передати земельну ділянку в приватну власність.			
	3.7. земельної ділянки площею 0,1500 га (кадастровий номер: 2611040300:20:001:0387) для будівництва та обслуговування житлового будинку, господарських будівель та споруд (присадибна ділянка) у смт Ворохта, Клапцуняк Анастасії Михайлівні та передати земельну ділянку в приватну власність.			
	3.8. земельної ділянки площею 0,7332 га (кадастровий номер 2611091201:14:008:0034) для ведення особистого селянського господарства у с. Татарів, Бажану Володимирі Йосиповичу.			
	3.9. земельної ділянки площею 0,0757 га (кадастровий номер 2611091201:13:008:0097) для будівництва та обслуговування житлового будинку, господарських будівель та споруд (присадибна ділянка) у с. Татарів, Радченку Віталію Віталійовичу.			
	3.10. земельної ділянки площею 0,0717 га (кадастровий номер: 2611040300:21:002:0188) для будівництва та обслуговування житлового будинку, господарських будівель та споруд (присадибна ділянка) у смт Ворохта, Курилюку Василю Миколайовичу та передати земельну ділянку в приватну власність.			
п.4	<b>4. Дати дозвіл на виготовлення проекту землеустрою щодо відведення:</b>			
	4.1. земельної ділянки з земель комунальної власності площею 0,2500 га для будівництва та обслуговування житлового будинку, господарських будівель та споруд у с. Татарів, Лейб'юк Мар'яні Михайлівні. Проект відведення даної земельної ділянки подати на затвердження селищної ради. <i>9</i>			
	4.2. земельної ділянки з земель комунальної власності площею 0,0901 га для ведення особистого селянського господарства по вул. Мочари у с. Татарів, Лейб'юк Мар'яні Михайлівні. Проект відведення даної земельної ділянки подати на затвердження селищної ради.			
	4.3. земельної ділянки з земель комунальної власності площею 0,1500 га для будівництва та обслуговування житлового будинку, господарських будівель та споруд у смт Ворохта, Цабанюку Василю Васильовичу. Проект			

























	відведення даної земельної ділянки подати на затвердження селищної ради.			
	4.4. земельної ділянки з земель комунальної власності площею 1,3587 га для ведення особистого селянського господарства у смт Ворохта, Цабанюку Василю Васильовичу. Проект відведення даної земельної ділянки подати на затвердження селищної ради.			
	4.5. земельної ділянки з земель комунальної власності площею 0,1750 га для будівництва та обслуговування житлового будинку, господарських будівель та споруд у с. Татарів, Юркевич Ганні Ільківні. Проект відведення даної земельної ділянки подати на затвердження селищної ради.			
	4.6. земельної ділянки з земель комунальної власності площею 0,1830 га для будівництва та обслуговування житлового будинку, господарських будівель та споруд у с. Татарів, Жолобчук Ірині Василівні. Проект відведення даної земельної ділянки подати на затвердження селищної ради.			
	4.7. земельної ділянки з земель комунальної власності площею 0,2790 га для ведення особистого селянського господарства у с. Татарів, Петрів Ірині Миколаївні. Проект відведення даної земельної ділянки подати на затвердження селищної ради.			
	4.8. земельної ділянки з земель комунальної власності площею 0,1500 га для будівництва та обслуговування житлового будинку, господарських будівель та споруд у смт Ворохта, Костреюк Ганні Михайлівні. Проект відведення даної земельної ділянки подати на затвердження селищної ради.			
п.3	4.9. земельної ділянки з земель комунальної власності площею 0,6132 га для ведення особистого селянського господарства у смт Ворохта, Костреюк Ганні Михайлівні. Проект відведення даної земельної ділянки подати на затвердження селищної ради.			
	4.10. земельної ділянки з земель комунальної власності площею 0,1131 га для ведення особистого селянського господарства у смт Ворохта, Мосоруку Михайлу Васильовичу. Проект відведення даної земельної ділянки подати на затвердження селищної ради.			
	4.11. земельної ділянки з земель комунальної власності площею 0,0160 га для ведення особистого селянського господарства у с.Татарів, Кучак Любов Остапівні. Проект відведення даної земельної ділянки подати на затвердження селищної ради.			
	4.12. земельної ділянки з земель комунальної власності площею 0,0617 га для ведення особистого селянського господарства у смт Ворохта, Гуцуляку Миколі Петрович. Проект відведення даної земельної ділянки подати на затвердження селищної ради.			
	4.13. земельної ділянки з земель комунальної власності площею 0,1055 га для ведення особистого селянського господарства у смт Ворохта, Бобяку Богдану Васильовичу. Проект відведення даної земельної ділянки подати на затвердження селищної ради.			
















4.14. земельної ділянки з земель комунальної власності площею 0,1392 га для ведення особистого селянського господарства у смт Ворохта, Бобяку Богдану Васильовичу. Проект відведення даної земельної ділянки подати на затвердження селищної ради.		✓	✓
4.15. земельної ділянки з земель комунальної власності площею 0,0700 га для будівництва та обслуговування житлового будинку, господарських будівель та споруд у смт Ворохта, Сльозко Богдані Ігорівні. Проект відведення даної земельної ділянки подати на затвердження селищної ради.		✓	✓
4.16. земельної ділянки з земель комунальної власності площею 0,0750 га для будівництва та обслуговування житлового будинку, господарських будівель та споруд у с. Татарів, Павлюку Івану Михайловичу. Проект відведення даної земельної ділянки подати на затвердження селищної ради.		✓	✓
4.17. земельної ділянки з земель комунальної власності площею 0,2026 га для ведення особистого селянського господарства у смт Ворохта, Санковичу Олександрю Дмитровичу. Проект відведення даної земельної ділянки подати на затвердження селищної ради.		✓	✓
4.18. земельної ділянки з земель комунальної власності площею 0,3021 га для ведення особистого селянського господарства у смт Ворохта, Санковичу Олександрю Дмитровичу. Проект відведення даної земельної ділянки подати на затвердження селищної ради.		✓	✓
4.19. земельної ділянки з земель комунальної власності площею 0,0091 га для ведення особистого селянського господарства у смт Ворохта, Абрам'як Вікторії Іванівні. Проект відведення даної земельної ділянки подати на затвердження селищної ради.		✓	✓
4.20. земельної ділянки з земель комунальної власності площею 0,3515 га для ведення особистого селянського господарства у с. Татарів, Стефураку Андрію Романовичу. Проект відведення даної земельної ділянки подати на затвердження селищної ради.		✓	✓
4.21. земельної ділянки з земель комунальної власності площею 0,1953 га для будівництва та обслуговування житлового будинку, господарських будівель та споруд у с. Татарів, Катуні Руслану Миколайовичу. Проект відведення даної земельної ділянки подати на затвердження селищної ради.		✓	✓
4.22. земельної ділянки з земель комунальної власності площею 0,1294 га для будівництва та обслуговування житлового будинку, господарських будівель та споруд у смт Ворохта Герасимовій Галині Анатоліївні. Проект відведення даної земельної ділянки подати на затвердження селищної ради.		✓	✓
4.23. земельної ділянки з земель комунальної власності площею 0,1500 га для будівництва та обслуговування житлового будинку, господарських будівель та споруд у смт Ворохта, Бусько Ігорю Михайловичу. Проект відведення даної земельної ділянки подати на		✓	

	затвердження селищної ради.			
	4.24. земельної ділянки з земель комунальної власності площею 0,1980 га для ведення особистого селянського господарства у смт Ворохта, Бусько Ігорю Михайловичу. Проект відведення даної земельної ділянки подати на затвердження селищної ради.			
	4.25. земельної ділянки з земель комунальної власності площею 0,0056 га для будівництва та обслуговування будівель торгівлі (нежитлове приміщення) у смт Ворохта, підприємцю Пипичу Віталію Степановичу. Проект відведення даної земельної ділянки подати на затвердження селищної ради для надання в оренду.			
	4.26. земельної ділянки з земель комунальної власності площею 0,0049 га для будівництва та обслуговування будівель торгівлі (нежитлове приміщення) у смт Ворохта, Пилипишину Василю Миколайовичу. Проект відведення даної земельної ділянки подати на затвердження селищної ради для надання в оренду.			
	4.27. земельної ділянки з земель комунальної власності площею 0,0049 га для будівництва та обслуговування будівель торгівлі (нежитлове приміщення) у смт Ворохта, підприємцю Бандусяк Тетяні Степанівні. Проект відведення даної земельної ділянки подати на затвердження селищної ради для надання в оренду.			
	4.28. земельної ділянки з земель комунальної власності площею 0,0056 га для будівництва та обслуговування будівель торгівлі (нежитлове приміщення) у смт Ворохта, підприємцю Чередніченко Лесі Дмитрівні. Проект відведення даної земельної ділянки подати на затвердження селищної ради для надання в оренду.			
	4.29. земельної ділянки з земель комунальної власності площею 0,1410 га для будівництва та обслуговування будівель торгівлі (для обслуговування промислово-продуктового ринку) у смт Ворохта, ПП ПМКФ «Оксамит». Проект відведення даної земельної ділянки подати на затвердження селищної ради для надання в оренду.			
	4.30. земельної ділянки з земель комунальної власності площею 0,0500 га для будівництва та обслуговування житлового будинку, господарських будівель та споруд у смт Ворохта, Івасюку Юрію Миколайовичу. Проект відведення даної земельної ділянки подати на затвердження селищної ради.			
	4.31. земельної ділянки з земель комунальної власності площею 1,0000 га для ведення особистого селянського господарства у смт Ворохта, Хомин Парасці Яківні. Проект відведення даної земельної ділянки подати на затвердження селищної ради.			
	4.32. земельної ділянки з земель комунальної власності площею 0,6290 га для ведення особистого селянського господарства по вул. Довбуша у смт Ворохта, Кермошук Наталії Петрівні. Проект відведення даної земельної ділянки подати на затвердження селищної ради.			

	ради.			
	4.33. земельної ділянки з земель комунальної власності площею 0,1823 га для ведення особистого селянського господарства у смт Ворохта, Хомину Івану Миколайовичу. Проект відведення даної земельної ділянки подати на затвердження селищної ради.			
	4.34. земельної ділянки з земель комунальної власності площею 0,1823 га для ведення особистого селянського господарства у смт Ворохта, Хомину Андрію Миколайовичу, Проект відведення даної земельної ділянки подати на затвердження селищної ради.			
	4.35. земельної ділянки з земель комунальної власності площею 0,1823 га для ведення особистого селянського господарства у смт Ворохта, Поляк Галині Василівні. Проект відведення даної земельної ділянки подати на затвердження селищної ради.			
п.5	<b>5. Затвердити акт:</b>			
	5.1. встановлення та погодження межі від літери «Б» до літери «В», Слюсарчук Ганні Дмитрівні, складений комісією від 27.10.2021 року, на земельну ділянку площею 0,1500 га для будівництва та обслуговування житлового будинку, господарських будівель та споруд у смт Ворохта.			
	5.2. встановлення та погодження межі від літери «Г» до літери «А», Николин Лілії Омелянівні, складений комісією від 27.10.2021 року, на земельну ділянку площею 0,0806 га для ведення особистого селянського господарства у смт Ворохта.			
	5.3. встановлення та погодження межі від літери «Б» до літери «В», Бажану Володимиру Йосиповичу, жителю с. Татарів, складений депутатом селищної ради І. Білоусом від 29.09.2021 року, на земельну ділянку площею 0,7332 га для ведення особистого селянського господарства у с. Татарів.			
	5.4. встановлення та погодження межі від літери «Б» до літери «В», Кермошук Наталії Петрівні, складений комісією від 29.10.2021 року, на земельну ділянку площею 0,6290 га для ведення особистого селянського господарства у смт Ворохта.			
п.6	<b>6. Продовжити термін дії договору оренди землі:</b>			
	6.1. ПП ВКФ «Оксамит», юридична адреса: смт Ворохта, на земельну ділянку площею 1,09 га для обслуговування деревообробного цеху у смт Ворохта терміном на <u>10</u> років.			



п.7 <sup>к</sup>	<b>7. Відмовити:</b>			
	7.1.Матаржук Юлії Іванівні у виділенні земельної ділянки площею 0,25 га для будівництва та обслуговування житлового будинку господарських будівель та споруд в с. Татарів, зв'язку із недотриманням вимог ст. 118 Земельного кодексу України.			
	7.2.Хомин Вікторії Вікторівні у виділенні земельної ділянки орієнтовною площею 0,1200 для будівництва та обслуговування житлового будинку, господарських будівель та споруд в смт Ворохта, в зв'язку із недотриманням вимог ст. 118 Земельного кодексу України.			
	7.3.Максіміну Сергію Сергійовичу у наданні дозволу на виготовлення проекту землеустрою щодо відведення земельної ділянки для індивідуального дачного будівництва орієнтовною площею 0,1000 га в межах Татарівського старостинського округу Ворохтянської селищної ради, у межах безоплатної приватизації, у зв'язку з тим, що дана земельна ділянка зазначена у графічному матеріалі накладається на територію, яка перебуває у користуванні громадян, однак не внесена до Державного земельного кадастру.			
	7.4. Слюсарчуку Василю Васильовичу у наданні дозволу на виготовлення проекту землеустрою щодо відведення земельної ділянки з земель комунальної власності площею 1,0729 га для ведення особистого селянського господарства у смт Ворохта, в зв'язку із тим, що дана ділянка перебуває у користуванні інших громадян.			
	7.5. Сіреджуку Андрію Миколайовичу у наданні дозволу на виготовлення проекту землеустрою щодо відведення земельної ділянки з земель комунальної власності площею 1,4924 га для ведення особистого селянського господарства у смт Ворохта, в зв'язку із тим, що дана ділянка перебуває у користуванні інших громадян.			
	7.6. Григор'євій Любов Миколаївні у затвердженні проекту землеустрою щодо відведення земельної ділянки з земель комунальної власності площею 0,0899 га для будівництва та обслуговування житлового будинку господарських будівель та споруд у с. Татарів, в зв'язку із спірним питанням та необхідністю детального вивчення.			
	7.7. Росінському Миколі Миколайовичу у складанні Актів про погодження меж земельних ділянок (згідно кадастрових планів) у смт Ворохта, а саме: площею 0,5047 га для ведення особистого селянського господарства (по межі від Є до А – межівник Швець П.М.) та площею 0,1500 га (по межі від Б до В – межівник Мікула Г.І.) для будівництва та обслуговування житлового будинку, господарських будівель та споруд, в зв'язку із виникненням спірних питань із суміжними землекористувачами.			











п.8	<b>8. Внести зміни:</b>			
	<p>8.1. в пункт 1.7. рішення Ворохтянської селищної ради від 12.08.2021 за № 140-10/2021 виклавши його в такій редакції :</p> <p>«Затвердити проект землеустрою щодо відведення земельної ділянки з земель комунальної власності площею 0,1100 га (кадастровий номер: 2611040300:21:006:0138) для будівництва та обслуговування житлового будинку, господарських будівель та споруд у смт Ворохта, Кузьмицькому Олегу Миколайовичу та передати земельну ділянку в приватну власність».</p>			
	<p>8.2. Пункт 3.1. рішення Ворохтянської селищної ради від 24.09.2021 за № 153-12/2021 виклавши його в такій редакції:</p> <p>«Дати дозвіл Ворохтянській селищній раді, Надвірнянського району, Івано-Франківської області на виготовлення проекту землеустрою щодо відведення земельної ділянки комунальної власності цільове призначення якої змінюється із земель оздоровчого призначення (для будівництва та обслуговування санаторно-оздоровчих закладів) в землі житлової та громадської забудови (для будівництва та обслуговування житлового будинку господарських будівель та споруд (присадибна ділянка) площею 0,3298 га (кадастровий номер: 2611091201:14:001:0034) у с Татарів. Проект даної земельної ділянки підлягає затвердженню на сесії Ворохтянської селищної ради».</p>			
п.9	<p>9. Дати дозвіл Балагурі Олександр Васильовичу на виготовлення технічної документації із землеустрою щодо встановлення (відновлення) меж земельної ділянки в натурі (на місцевості) земельної ділянки площею 0,1199 га (кадастровий номер: 2611091201:13:012:0114) для обслуговування викупленого нежитлового приміщення банно-прачечного комбінату ОКТС «Смерічка» у с Татарів. Технічна документація із землеустрою підлягає затвердженню Ворохтянської селищної ради.</p>			
п.10	<p>10. Затвердити Ворохтянській селищній раді, Надвірнянського району, Івано-Франківської області технічну документацію із землеустрою щодо інвентаризації земель комунальної власності на земельну ділянку площею 0,90 га (кадастровий номер: 2611040300:21:008:0608) із земель водного фонду (прибережна захисна смуга р. Прут) для культурно-оздоровчих потреб, рекреаційних, спортивних та туристичних цілей (код 10.08), з метою розміщення тимчасових споруд для надання туристичних послуг згідно із законом).</p>			













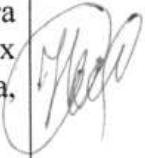
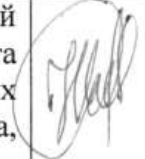




















**БЮЛЕТЕНЬ ПОІМЕННОГО ГОЛОСУВАННЯ**Ворохтянська селищна рада восьмого скликання  
Чотирнадцята сесія селищної ради (11.11.2021 р.)

## Результати персонального голосування










№	Назва проекту рішення	За	Проти	Утримався
X	Затвердження порядку денного			
1	Про затвердження звіту про виконання бюджету Ворохтянської селищної ради за дев'ять місяців 2021 рік			
2	Про зміни до бюджету Ворохтянської селищної ради на 2021 рік			
3	Про створення Туристичної ради при Ворохтянській селищній раді та затвердження Положення про Туристичну раду Ворохтянської громади			
4	Про затвердження розпоряджень селищного голови			
5	Про доповнення переліку адміністративних послуг, що надаються через Центр надання адміністративних послуг Ворохтянської селищної ради та внесення змін в даний перелік затверджений рішенням Ворохтянської селищної ради № 105-8/2021 від 28.05.2021 р.			
6	Про внесення змін до штатного розпису Ворохтянського ліцею			
7	Про внесення змін до штатних розписів ЗДО Ворохтянської селищної ради			
8	Про переведення Татарівського закладу дошкільної освіти (ясла-садок) «Ліщинка» Ворохтянської селищної ради Надвірнянського району Івано-Франківської області на умови самостійного ведення господарської діяльності, бухгалтерського обліку та фінансової звітності			
9	Про переведення Ворохтянського закладу дошкільної освіти (ясла-садок) «Лісова казка» Ворохтянської селищної ради Надвірнянського району Івано-Франківської області на умови самостійного ведення господарської діяльності, бухгалтерського обліку та фінансової звітності			












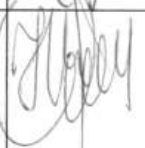
10	Про надання дозволу на списання основних засобів у Ворохтянському ліцеї			
11	Про детальне планування територій			
п.1	Дати дозвіл Ваврику Олександрю Степановичу на розроблення детального плану території на земельну ділянку приватної власності площею 0,1693 га (кадастровий номер 2611040300:21:008:0076) для будівництва та обслуговування житлового будинку, господарських будівель та споруд, по вул. Говерлянська у смт Ворохта.			
п.2	Дати дозвіл Штангер Віті Мирославівні на розроблення детального плану території на земельну ділянку приватної власності площею 0,5438 га (кадастровий номер 2611040300:21:008:0147) для будівництва та обслуговування житлового будинку, господарських будівель та споруд по вул. І.Франка у смт Ворохта.			
п.3	Дати дозвіл Герасимовій Галині Анатоліївні на розроблення детального плану території на земельній ділянці комунальної власності площею 0,1294 га для будівництва та обслуговування житлового будинку, господарських будівель та споруд по вул. Шевченка у смт Ворохта.			
п.4	Дати дозвіл Бусько Ігорю Михайловичу на розроблення детального плану території на земельній ділянці комунальної власності площею 0,1500 га для будівництва та обслуговування житлового будинку, господарських будівель та споруд по вул. Шевченка у смт Ворохта.			
п.5	Дати дозвіл Сльозко Богдані Ігорівні, жительці м. Київ на розроблення детального плану території на земельній ділянці комунальної власності площею 0,0700 га для будівництва та обслуговування житлового будинку, господарських будівель та споруд по вул. І. Франка у смт Ворохта.			
п.6	Відмовити Келюшко Святославу Олександровичу у наданні дозволу на розроблення детального плану території на земельній ділянці комунальної власності площею 0,0782 га для будівництва та обслуговування житлового будинку, господарських будівель та споруд по вул. Заводська у смт Ворохта, до вирішення питання у судовому порядку			
	<b>7. Затвердити детальний план території:</b>			
	7.1. земельної ділянки, яка знаходиться у спільній частковій власності Івасишин Наталії Богданівні, Рибак Анатолія Анатолійовича та ТзОВ «Ярополк», площею 0,0624 га (кадастровий номер: 2611040300:20:006:0108) для будівництва та обслуговування будівель торгівлі по вул. Д. Галицького у смт Ворохта.			











	7.2. земельної ділянки площею 0,4751 га (кадастровий номер: 2611040300:21:008:0500) для будівництва та обслуговування житлового будинку, господарських будівель та споруд по вул. І. Франка у смт Ворохта, Голоті Владиславу Вадимовичу.			
	7.3. земельної ділянки площею 0,0760 га (кадастровий номер: 2611040300:21:008:0602) для будівництва та обслуговування житлового будинку, господарських будівель та споруд по вул. І. Франка у смт Ворохта, Румаку Роману Івановичу.			
	7.5. земельної ділянки площею 0,2300 га (кадастровий номер: 2611040300:21:004:0103) для будівництва та обслуговування житлового будинку, господарських будівель та споруд по вул. Г. Хоткевича у смт Ворохта, Молдавчук Юлії Вікторівні.			
	7.6. земельної ділянки площею 0,0900 га (кадастровий номер: 2611040300:21:004:0107) для будівництва та обслуговування житлового будинку, господарських будівель та споруд по вул. Г. Хоткевича у смт Ворохта, Молдавчук Юлії Вікторівні.			
12	Про розгляд земельних питань			
п.1	<b>Затвердити проект землеустрою щодо відведення:</b>			
	1.1. земельної ділянки площею 0,4466 га (кадастровий номер: 2611091201:13:013:0130) для ведення особистого селянського господарства в с. Татарів, Мельничук Тетяні Юріївні та передати земельну ділянку в приватну власність.			
	1.2. земельної ділянки площею 0,2530 га (кадастровий номер: 2611091201:13:011:0147) для ведення особистого селянського господарства в с. Татарів, Мельничук Тетяні Юріївні та передати земельну ділянку в приватну власність.			
	1.3. земельної ділянки площею 0,0918 га (кадастровий номер: 2611040300:21:008:0607) для будівництва та обслуговування житлового будинку, господарських будівель та споруд у смт Ворохта, Мочерняку Івану Михайловичу та передати земельну ділянку в приватну власність.			
	1.4. земельної ділянки площею 0,1596 га (кадастровий номер: 2611040300:21:007:0251) для ведення особистого селянського господарства у смт Ворохта, Проданюк Марії Василівні та передати земельну ділянку в приватну власність.			
	1.5. земельної ділянки площею 0,4708 га (кадастровий номер: 2611040300:21:007:0288) для ведення особистого селянського господарства по у смт Ворохта, Проданюк Марії Василівні та передати земельну ділянку в приватну власність.			
	1.6. земельної ділянки площею 0,1500 га (кадастровий номер: 2611040300:10:001:0031) для будівництва та обслуговування житлового будинку, господарських будівель та споруд у смт Ворохта, Доценко Юрію			


	Юрійовичу та передати земельну ділянку в приватну власність (учаснику АТО).			
п.2	<b>2. Затвердити проект землеустрою щодо зміни цільового призначення:</b>			
	2.1. земельної ділянки площею 0,3711 га (кадастровий номер: 2611091201:14:008:0019) із земель для ведення особистого селянського господарства, в землі житлової та громадської забудови (для будівництва та обслуговування житлового будинку, господарських будівель та споруд) в с Татарів, Іроденко Марії Степанівні.			
	2.2. земельної ділянки площею 0,0345 га (кадастровий номер: 2611091201:13:003:0122) із земель для ведення особистого селянського господарства в землі житлової та громадської забудови (для будівництва та обслуговування будівель торгівлі (код 03.07.) в с. Татарів, Якубі Миколі Володимировичу.			
	2.3. земельної ділянки площею 0,8317 га (кадастровий номер: 261104030021:21:007:0152) із земель для ведення особистого селянського господарства, в землі житлової та громадської забудови (для будівництва та обслуговування житлового будинку, господарських будівель та споруд) у смт Ворохта, Будейчуку Ігорю Васильович.			
	2.4. земельної ділянки площею 0,0760 га (кадастровий номер: 2611040300:21:008:0602) із земель для ведення особистого селянського господарства в землі житлової та громадської забудови (для будівництва та обслуговування житлового будинку, господарських будівель та споруд) у смт Ворохта, Румаку Роману Івановичу.			
	2.5. земельну ділянку площею 0,4751 га (кадастровий номер: 2611040300:21:008:0500) із земель для ведення особистого селянського господарства в землі житлової та громадської забудови (для будівництва та обслуговування житлового будинку, господарських будівель та споруд) у смт Ворохта, Голоті Владиславу Вадимовичу.			
	2.6. земельної ділянки площею 0,0900 га (кадастровий номер: 2611091201:13:010:0048) із земель для ведення особистого селянського господарства в землі житлової та громадської забудови (для будівництва та обслуговування житлового будинку, господарських будівель та споруд) у с. Татарів, Шараневичу Олександрю Богдановичу.			
	2.7. земельної ділянки площею 0,2550 га (кадастровий номер: 2611091201:13:011:0002) із земель для ведення особистого селянського господарства в землі житлової та громадської забудови (для будівництва та обслуговування житлового будинку, господарських будівель та споруд) у с. Татарів, Криворучко Дмитру Володимировичу			





















	2.8. земельної ділянки площею 0,1030 га (кадастровий номер: 2611091201:13:015:0030) із земель для ведення особистого селянського господарства в землі житлової та громадської забудови (для будівництва та обслуговування житлового будинку, господарських будівель та споруд) у с. Татарів, Сигляник Ірині Павлівні.			
	2.9. земельної ділянки площею 0,1041 га (кадастровий номер: 2611091201:13:008:0018) із земель для будівництва та обслуговування будівель торгівлі в землі житлової та громадської забудови (для будівництва та обслуговування житлового будинку, господарських будівель та споруд) у с. Татарів, Радченко Віталію Віталійовичу.			
	2.10. земельної ділянки площею 0,3944 га (кадастровий номер: 2611040300:21:004:0093) із земель для ведення особистого селянського господарства в землі житлової та громадської забудови (для будівництва та обслуговування житлового будинку, господарських будівель та споруд) у смт. Ворохта, Молдавчуку Віктору Юрійовичу.			
	2.11. земельної ділянки площею 0,2300 га (кадастровий номер: 2611040300:21:004:0103) із земель для ведення особистого селянського господарства в землі житлової та громадської забудови (для будівництва та обслуговування житлового будинку, господарських будівель та споруд) у смт. Ворохта, Молдавчук Юлії Вікторівні.			
	2.12. земельної ділянки площею 0,0900 га (кадастровий номер: 2611040300:21:004:0107) із земель для ведення особистого селянського господарства в землі житлової та громадської забудови (для будівництва та обслуговування житлового будинку, господарських будівель та споруд у смт. Ворохта, Молдавчук Юлії Вікторівні.			
	2.13. земельної ділянки площею 0,0135 га (кадастровий номер: 2611091201:13:008:0156) із земель для будівництва та обслуговування будівель житлового будинку, господарських будівель та споруд в землі житлової та громадської забудови (для будівництва та обслуговування будівель торгівлі) у с. Татарів, Смірновій Гелені Миколаївні.			
п.3	<b>3. Затвердити технічну документацію із землеустрою щодо встановлення (відновлення) меж земельної ділянки в натурі (на місцевості):</b>			
	3.1. земельної ділянки площею 0,1500 га (кадастровий номер: 2611040300:21:007:0291) для будівництва та обслуговування житлового будинку, господарських будівель та споруд (присадибна ділянка у смт Ворохта, Бойко Юрію Петровичу, та передати земельну ділянку в приватну власність.			
	3.2. земельної ділянки площею 0,3026 га для ведення особистого селянського господарства у с. Татарів, Кермошук Ганні Юрійовні.			









	3.3. земельної ділянки площею 0,3566 га для ведення особистого селянського господарства по у смт Ворохта, Щербюк Олесі Іванівні.			
	3.4. земельної ділянки площею 0,0300 га для ведення особистого селянського господарства по у с. Татарів, Кучак Любов Остапівні.			
	3.5. земельної ділянки площею 0,7320 га для ведення особистого селянського господарства у смт Ворохта, Матійчуку Миколі Миколайовичу.			
	3.6. земельної ділянки площею 0,1161 га (кадастровий номер: 2611040300:21:004:0112) для будівництва та обслуговування житлового будинку, господарських будівель та споруд (присадибна ділянка) у смт Ворохта, Грипіняку Юрію Володимировичу та передати земельну ділянку в приватну власність.			
	3.7. земельної ділянки площею 0,1500 га (кадастровий номер: 2611040300:20:001:0387) для будівництва та обслуговування житлового будинку, господарських будівель та споруд (присадибна ділянка) у смт Ворохта, Клапцуняк Анастасії Михайлівні та передати земельну ділянку в приватну власність.			
	3.8. земельної ділянки площею 0,7332 га (кадастровий номер 2611091201:14:008:0034) для ведення особистого селянського господарства у с. Татарів, Бажану Володимиру Йосиповичу.			
	3.9. земельної ділянки площею 0,0757 га (кадастровий номер 2611091201:13:008:0097) для будівництва та обслуговування житлового будинку, господарських будівель та споруд (присадибна ділянка) у с. Татарів, Радченку Віталію Віталійовичу.			
	3.10. земельної ділянки площею 0,0717 га (кадастровий номер: 2611040300:21:002:0188) для будівництва та обслуговування житлового будинку, господарських будівель та споруд (присадибна ділянка) у смт Ворохта, Курилюку Василю Миколайовичу та передати земельну ділянку в приватну власність.			
п.4	<b>4. Дати дозвіл на виготовлення проекту землеустрою щодо відведення:</b>			
	4.1. земельної ділянки з земель комунальної власності площею 0,2500 га для будівництва та обслуговування житлового будинку, господарських будівель та споруд у с. Татарів, Лейб'юк Мар'яні Михайлівні. Проект відведення даної земельної ділянки подати на затвердження селищної ради.			
	4.2. земельної ділянки з земель комунальної власності площею 0,0901 га для ведення особистого селянського господарства по вул. Мочари у с. Татарів, Лейб'юк Мар'яні Михайлівні. Проект відведення даної земельної ділянки подати на затвердження селищної ради.			
	4.3. земельної ділянки з земель комунальної власності площею 0,1500 га для будівництва та обслуговування житлового будинку, господарських будівель та споруд у смт Ворохта, Цабанюку Василю Васильовичу. Проект			






	відведення даної земельної ділянки подати на затвердження селищної ради.			
	4.4. земельної ділянки з земель комунальної власності площею 1,3587 га для ведення особистого селянського господарства у смт Ворохта, Цабанюку Василю Васильовичу. Проект відведення даної земельної ділянки подати на затвердження селищної ради.			
	4.5. земельної ділянки з земель комунальної власності площею 0,1750 га для будівництва та обслуговування житлового будинку, господарських будівель та споруд у с. Татарів, Юркевич Ганні Ільківні. Проект відведення даної земельної ділянки подати на затвердження селищної ради.			
	4.6. земельної ділянки з земель комунальної власності площею 0,1830 га для будівництва та обслуговування житлового будинку, господарських будівель та споруд у с. Татарів, Жолобчук Ірині Василівні. Проект відведення даної земельної ділянки подати на затвердження селищної ради.			
	4.7. земельної ділянки з земель комунальної власності площею 0,2790 га для ведення особистого селянського господарства у с. Татарів, Петрів Ірині Миколаївні. Проект відведення даної земельної ділянки подати на затвердження селищної ради.			
	4.8. земельної ділянки з земель комунальної власності площею 0,1500 га для будівництва та обслуговування житлового будинку, господарських будівель та споруд у смт Ворохта, Костреюк Ганні Михайлівні. Проект відведення даної земельної ділянки подати на затвердження селищної ради.			
п.3	4.9. земельної ділянки з земель комунальної власності площею 0,6132 га для ведення особистого селянського господарства у смт Ворохта, Костреюк Ганні Михайлівні. Проект відведення даної земельної ділянки подати на затвердження селищної ради.			
	4.10. земельної ділянки з земель комунальної власності площею 0,1131 га для ведення особистого селянського господарства у смт Ворохта, Мосоруку Михайлу Васильовичу. Проект відведення даної земельної ділянки подати на затвердження селищної ради.			
	4.11. земельної ділянки з земель комунальної власності площею 0,0160 га для ведення особистого селянського господарства у с.Татарів, Кучак Любов Остапівні. Проект відведення даної земельної ділянки подати на затвердження селищної ради.			
	4.12. земельної ділянки з земель комунальної власності площею 0,0617 га для ведення особистого селянського господарства у смт Ворохта, Гуцуляку Миколі Петрович. Проект відведення даної земельної ділянки подати на затвердження селищної ради.			
	4.13. земельної ділянки з земель комунальної власності площею 0,1055 га для ведення особистого селянського господарства у смт Ворохта, Бобяку Богдану Васильовичу. Проект відведення даної земельної ділянки подати на затвердження селищної ради.			

	4.14. земельної ділянки з земель комунальної власності площею 0,1392 га для ведення особистого селянського господарства у смт Ворохта, Бобяку Богдану Васильовичу. Проект відведення даної земельної ділянки подати на затвердження селищної ради.			
	4.15. земельної ділянки з земель комунальної власності площею 0,0700 га для будівництва та обслуговування житлового будинку, господарських будівель та споруд у смт Ворохта, Сльозко Богдані Ігорівні. Проект відведення даної земельної ділянки подати на затвердження селищної ради.			
	4.16. земельної ділянки з земель комунальної власності площею 0,0750 га для будівництва та обслуговування житлового будинку, господарських будівель та споруд у с. Татарів, Павлюку Івану Михайловичу. Проект відведення даної земельної ділянки подати на затвердження селищної ради.			
	4.17. земельної ділянки з земель комунальної власності площею 0,2026 га для ведення особистого селянського господарства у смт Ворохта, Санковичу Олександрю Дмитровичу. Проект відведення даної земельної ділянки подати на затвердження селищної ради.			
	4.18. земельної ділянки з земель комунальної власності площею 0,3021 га для ведення особистого селянського господарства у смт Ворохта, Санковичу Олександрю Дмитровичу. Проект відведення даної земельної ділянки подати на затвердження селищної ради.			
	4.19. земельної ділянки з земель комунальної власності площею 0,0091 га для ведення особистого селянського господарства у смт Ворохта, Абрам'як Вікторії Іванівні. Проект відведення даної земельної ділянки подати на затвердження селищної ради.			
	4.20. земельної ділянки з земель комунальної власності площею 0,3515 га для ведення особистого селянського господарства у с. Татарів, Стефураку Андрію Романовичу. Проект відведення даної земельної ділянки подати на затвердження селищної ради.			
	4.21. земельної ділянки з земель комунальної власності площею 0,1953 га для будівництва та обслуговування житлового будинку, господарських будівель та споруд у с. Татарів, Катуні Руслану Миколайовичу. Проект відведення даної земельної ділянки подати на затвердження селищної ради.			
	4.22. земельної ділянки з земель комунальної власності площею 0,1294 га для будівництва та обслуговування житлового будинку, господарських будівель та споруд у смт Ворохта Герасимовій Галині Анатоліївні. Проект відведення даної земельної ділянки подати на затвердження селищної ради.			
	4.23. земельної ділянки з земель комунальної власності площею 0,1500 га для будівництва та обслуговування житлового будинку, господарських будівель та споруд у смт Ворохта, Бусько Ігорю Михайловичу. Проект відведення даної земельної ділянки подати на			

	затвердження селищної ради.			
	4.24. земельної ділянки з земель комунальної власності площею 0,1980 га для ведення особистого селянського господарства у смт Ворохта, Бусько Ігорю Михайловичу. Проект відведення даної земельної ділянки подати на затвердження селищної ради.			
	4.25. земельної ділянки з земель комунальної власності площею 0,0056 га для будівництва та обслуговування будівель торгівлі (нежитлове приміщення) у смт Ворохта, підприємцю Пипичу Віталію Степановичу. Проект відведення даної земельної ділянки подати на затвердження селищної ради для надання в оренду.			
	4.26. земельної ділянки з земель комунальної власності площею 0,0049 га для будівництва та обслуговування будівель торгівлі (нежитлове приміщення) у смт Ворохта, Пилипишину Василю Миколайовичу. Проект відведення даної земельної ділянки подати на затвердження селищної ради для надання в оренду.			
	4.27. земельної ділянки з земель комунальної власності площею 0,0049 га для будівництва та обслуговування будівель торгівлі (нежитлове приміщення) у смт Ворохта, підприємцю Бандусяк Тетяні Степанівні. Проект відведення даної земельної ділянки подати на затвердження селищної ради для надання в оренду.			
	4.28. земельної ділянки з земель комунальної власності площею 0,0056 га для будівництва та обслуговування будівель торгівлі (нежитлове приміщення) у смт Ворохта, підприємцю Чередніченко Лесі Дмитрівні. Проект відведення даної земельної ділянки подати на затвердження селищної ради для надання в оренду.			
	4.29. земельної ділянки з земель комунальної власності площею 0,1410 га для будівництва та обслуговування будівель торгівлі (для обслуговування промислово-продуктового ринку) у смт Ворохта, ПП ПМКФ «Оксамит». Проект відведення даної земельної ділянки подати на затвердження селищної ради для надання в оренду.			
	4.30. земельної ділянки з земель комунальної власності площею 0,0500 га для будівництва та обслуговування житлового будинку, господарських будівель та споруд у смт Ворохта, Івасюку Юрію Миколайовичу. Проект відведення даної земельної ділянки подати на затвердження селищної ради.			
	4.31. земельної ділянки з земель комунальної власності площею 1,0000 га для ведення особистого селянського господарства у смт Ворохта, Хомин Парасці Яківні. Проект відведення даної земельної ділянки подати на затвердження селищної ради.			
	4.32. земельної ділянки з земель комунальної власності площею 0,6290 га для ведення особистого селянського господарства по вул. Довбуша у смт Ворохта, Кермошук Наталії Петрівні. Проект відведення даної земельної ділянки подати на затвердження селищної ради.			

	ради.			
	4.33. земельної ділянки з земель комунальної власності площею 0,1823 га для ведення особистого селянського господарства у смт Ворохта, Хомину Івану Миколайовичу. Проект відведення даної земельної ділянки подати на затвердження селищної ради.			
	4.34. земельної ділянки з земель комунальної власності площею 0,1823 га для ведення особистого селянського господарства у смт Ворохта, Хомину Андрію Миколайовичу, Проект відведення даної земельної ділянки подати на затвердження селищної ради.			
	4.35. земельної ділянки з земель комунальної власності площею 0,1823 га для ведення особистого селянського господарства у смт Ворохта, Поляк Галині Василівні. Проект відведення даної земельної ділянки подати на затвердження селищної ради.			
п.5	<b>5. Затвердити акт:</b>			
	5.1. встановлення та погодження межі від літери «Б» до літери «В», Слюсарчук Ганні Дмитрівні, складений комісією від 27.10.2021 року, на земельну ділянку площею 0,1500 га для будівництва та обслуговування житлового будинку, господарських будівель та споруд у смт Ворохта.			
	5.2. встановлення та погодження межі від літери «Г» до літери «А», Николин Лілії Омелянівні, складений комісією від 27.10.2021 року, на земельну ділянку площею 0,0806 га для ведення особистого селянського господарства у смт Ворохта.			
	5.3. встановлення та погодження межі від літери «Б» до літери «В», Бажану Володимиру Йосиповичу, жителю с. Татарів, складений депутатом селищної ради І. Білоусом від 29.09.2021 року, на земельну ділянку площею 0,7332 га для ведення особистого селянського господарства у с. Татарів.			
	5.4. встановлення та погодження межі від літери «Б» до літери «В», Кермошук Наталії Петрівні, складений комісією від 29.10.2021 року, на земельну ділянку площею 0,6290 га для ведення особистого селянського господарства у смт Ворохта.			
п.6	<b>6. Продовжити термін дії договору оренди землі:</b>			
	6.1. ПП ВКФ «Оксамит», юридична адреса: смт Ворохта, на земельну ділянку площею 1,09 га для обслуговування деревообробного цеху у смт Ворохта терміном на <u>10</u> років.			

п.7	<b>7. Відмовити:</b>			
	7.1. Матаржук Юлії Іванівні у виділенні земельної ділянки площею 0,25 га для будівництва та обслуговування житлового будинку господарських будівель та споруд в с. Татарів, зв'язку із недотриманням вимог ст. 118 Земельного кодексу України.			
	7.2. Хомин Вікторії Вікторівні у виділенні земельної ділянки орієнтовною площею 0,1200 для будівництва та обслуговування житлового будинку, господарських будівель та споруд в смт Ворохта, в зв'язку із недотриманням вимог ст. 118 Земельного кодексу України.			
	7.3. Максиміну Сергію Сергійовичу у наданні дозволу на виготовлення проекту землеустрою щодо відведення земельної ділянки для індивідуального дачного будівництва орієнтовною площею 0,1000 га в межах Татарівського старостинського округу Ворохтянської селищної ради, у межах безоплатної приватизації, у зв'язку з тим, що дана земельна ділянка зазначена у графічному матеріалі накладається на територію, яка перебуває у користуванні громадян, однак не внесена до Державного земельного кадастру.			
	7.4. Слюсарчуку Василю Васильовичу у наданні дозволу на виготовлення проекту землеустрою щодо відведення земельної ділянки з земель комунальної власності площею 1,0729 га для ведення особистого селянського господарства у смт Ворохта, в зв'язку із тим, що дана ділянка перебуває у користуванні інших громадян.			
	7.5. Сіреджуку Андрію Миколайовичу у наданні дозволу на виготовлення проекту землеустрою щодо відведення земельної ділянки з земель комунальної власності площею 1,4924 га для ведення особистого селянського господарства у смт Ворохта, в зв'язку із тим, що дана ділянка перебуває у користуванні інших громадян.			
	7.6. Григор'євій Любов Миколаївні у затвердженні проекту землеустрою щодо відведення земельної ділянки з земель комунальної власності площею 0,0899 га для будівництва та обслуговування житлового будинку господарських будівель та споруд у с. Татарів, в зв'язку із спірним питанням та необхідністю детального вивчення.			
	7.7. Росінському Миколі Миколайовичу у складанні Актів про погодження меж земельних ділянок (згідно кадастрових планів) у смт Ворохта, а саме: площею 0,5047 га для ведення особистого селянського господарства (по межі від Є до А – межівник Швець П.М.) та площею 0,1500 га (по межі від Б до В – межівник Мікула Г.І.) для будівництва та обслуговування житлового будинку, господарських будівель та споруд, в зв'язку із виникненням спірних питань із суміжними землекористувачами.			

п.8	<b>8. Внести зміни:</b>			
	8.1. в пункт 1.7. рішення Ворохтянської селищної ради від 12.08.2021 за № 140-10/2021 виклавши його в такій редакції :  «Затвердити проект землеустрою щодо відведення земельної ділянки з земель комунальної власності площею 0,1100 га (кадастровий номер: 2611040300:21:006:0138) для будівництва та обслуговування житлового будинку, господарських будівель та споруд у смт Ворохта, Кузьмицькому Олегу Миколайовичу та передати земельну ділянку в приватну власність».			
	8.2. Пункт 3.1. рішення Ворохтянської селищної ради від 24.09.2021 за № 153-12/2021 виклавши його в такій редакції:  «Дати дозвіл Ворохтянській селищній раді, Надвірнянського району, Івано-Франківської області на виготовлення проекту землеустрою щодо відведення земельної ділянки комунальної власності цільове призначення якої змінюється із земель оздоровчого призначення (для будівництва та обслуговування санаторно-оздоровчих закладів) в землі житлової та громадської забудови (для будівництва та обслуговування житлового будинку господарських будівель та споруд (присадибна ділянка) площею 0,3298 га (кадастровий номер: 2611091201:14:001:0034) у с Татарів. Проект даної земельної ділянки підлягає затвердженню на сесії Ворохтянської селищної ради».			
п.9	9. Дати дозвіл Балагурі Олександру Васильовичу на виготовлення технічної документації із землеустрою щодо встановлення (відновлення) меж земельної ділянки в натурі (на місцевості) земельної ділянки площею 0,1199 га (кадастровий номер: 2611091201:13:012:0114) для обслуговування викупленого нежитлового приміщення банно-прачечного комбінату ОКТС «Смерічка» у с Татарів. Технічна документація із землеустрою підлягає затвердженню Ворохтянської селищної ради.			
п.10	10. Затвердити Ворохтянській селищній раді, Надвірнянського району, Івано-Франківської області технічну документацію із землеустрою щодо інвентаризації земель комунальної власності на земельну ділянку площею 0,90 га (кадастровий номер: 2611040300:21:008:0608) із земель водного фонду (прибережна захисна смуга р. Прут) для культурно-оздоровчих потреб, рекреаційних, спортивних та туристичних цілей (код 10.08), з метою розміщення тимчасових споруд для надання туристичних послуг згідно із законом).			





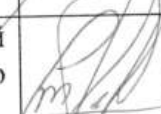



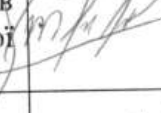




































**БЮЛЕТЕНЬ ПОІМЕННОГО ГОЛОСУВАННЯ**  
 Ворохтянська селищна рада восьмого скликання  
 Чотирнадцята сесія селищної ради (11.11.2021 р.)










Результати персонального голосування













№	Назва проекту рішення	За	Проти	Утримався
X	Затвердження порядку денного			
1	Про затвердження звіту про виконання бюджету Ворохтянської селищної ради за дев'ять місяців 2021 рік			
2	Про зміни до бюджету Ворохтянської селищної ради на 2021 рік			
3	Про створення Туристичної ради при Ворохтянській селищній раді та затвердження Положення про Туристичну раду Ворохтянської громади			
4	Про затвердження розпоряджень селищного голови			
5	Про доповнення переліку адміністративних послуг, що надаються через Центр надання адміністративних послуг Ворохтянської селищної ради та внесення змін в даний перелік затверджений рішенням Ворохтянської селищної ради № 105-8/2021 від 28.05.2021 р.			
6	Про внесення змін до штатного розпису Ворохтянського ліцею			
7	Про внесення змін до штатних розписів ЗДО Ворохтянської селищної ради			
8	Про переведення Татарівського закладу дошкільної освіти (ясла-садок) «Ліщинка» Ворохтянської селищної ради Надвірнянського району Івано-Франківської області на умови самостійного ведення господарської діяльності, бухгалтерського обліку та фінансової звітності			
9	Про переведення Ворохтянського закладу дошкільної освіти (ясла-садок) «Лісова казка» Ворохтянської селищної ради Надвірнянського району Івано-Франківської області на умови самостійного ведення господарської діяльності, бухгалтерського обліку та фінансової звітності			

10	Про надання дозволу на списання основних засобів у Ворохтянському ліцеї			
11	Про детальне планування територій			
п.1	Дати дозвіл Ваврику Олександрю Степановичу на розроблення детального плану території на земельну ділянку приватної власності площею 0,1693 га (кадастровий номер 2611040300:21:008:0076) для будівництва та обслуговування житлового будинку, господарських будівель та споруд, по вул. Говерлянська у смт Ворохта.			
п.2	Дати дозвіл Штангер Віті Мирославівні на розроблення детального плану території на земельну ділянку приватної власності площею 0,5438 га (кадастровий номер 2611040300:21:008:0147) для будівництва та обслуговування житлового будинку, господарських будівель та споруд по вул. І.Франка у смт Ворохта.			
п.3	Дати дозвіл Герасимовій Галині Анатоліївні на розроблення детального плану території на земельній ділянці комунальної власності площею 0,1294 га для будівництва та обслуговування житлового будинку господарських будівель та споруд по вул. Шевченка у смт Ворохта.			
п.4	Дати дозвіл Бусько Ігорю Михайловичу на розроблення детального плану території на земельній ділянці комунальної власності площею 0,1500 га для будівництва та обслуговування житлового будинку, господарських будівель та споруд по вул. Шевченка у смт Ворохта.			
п.5	Дати дозвіл Сльозко Богдані Ігорівні, жительці м. Київ на розроблення детального плану території на земельній ділянці комунальної власності площею 0,0700 га для будівництва та обслуговування житлового будинку, господарських будівель та споруд по вул. І. Франка у смт Ворохта.			
п.6	Відмовити Келюшко Святославу Олександровичу у наданні дозволу на розроблення детального плану території на земельній ділянці комунальної власності площею 0,0782 га для будівництва та обслуговування житлового будинку, господарських будівель та споруд по вул. Заводська у смт Ворохта, до вирішення питання у судовому порядку			
<b>7. Затвердити детальний план території:</b>				
	7.1. земельної ділянки, яка знаходиться у спільній частковій власності Івасишин Наталії Богданівні, Рибака Анатолія Анатолійовича та ТзОВ «Ярополк», площею 0,0624 га (кадастровий номер: 2611040300:20:006:0108) для будівництва та обслуговування будівель торгівлі по вул. Д. Галицького у смт Ворохта.			











	7.2. земельної ділянки площею 0,4751 га (кадастровий номер: 2611040300:21:008:0500) для будівництва та обслуговування житлового будинку, господарських будівель та споруд по вул. І. Франка у смт Ворохта, Голоті Владиславу Вадимовичу.			
	7.3. земельної ділянки площею 0,0760 га (кадастровий номер: 2611040300:21:008:0602) для будівництва та обслуговування житлового будинку, господарських будівель та споруд по вул. І. Франка у смт Ворохта, Румаку Роману Івановичу.			
	7.5. земельної ділянки площею 0,2300 га (кадастровий номер: 2611040300:21:004:0103) для будівництва та обслуговування житлового будинку, господарських будівель та споруд по вул. Г. Хоткевича у смт Ворохта, Молдавчук Юлії Вікторівні.			
	7.6. земельної ділянки площею 0,0900 га (кадастровий номер: 2611040300:21:004:0107) для будівництва та обслуговування житлового будинку, господарських будівель та споруд по вул. Г. Хоткевича у смт Ворохта, Молдавчук Юлії Вікторівні.			
12	Про розгляд земельних питань			
п.1	<b>Затвердити проект землеустрою щодо відведення:</b>			
	1.1. земельної ділянки площею 0,4466 га (кадастровий номер: 2611091201:13:013:0130) для ведення особистого селянського господарства в с. Татарів, Мельничук Тетяні Юрійівні та передати земельну ділянку в приватну власність.			
	1.2. земельної ділянки площею 0,2530 га (кадастровий номер: 2611091201:13:011:0147) для ведення особистого селянського господарства в с. Татарів, Мельничук Тетяні Юрійівні та передати земельну ділянку в приватну власність.			
	1.3. земельної ділянки площею 0,0918 га (кадастровий номер: 2611040300:21:008:0607) для будівництва та обслуговування житлового будинку, господарських будівель та споруд у смт Ворохта, Мочерняку Івану Михайловичу та передати земельну ділянку в приватну власність.			
	1.4. земельної ділянки площею 0,1596 га (кадастровий номер: 2611040300:21:007:0251) для ведення особистого селянського господарства у смт Ворохта, Проданюк Марії Василівні та передати земельну ділянку в приватну власність.			
	1.5. земельної ділянки площею 0,4708 га (кадастровий номер: 2611040300:21:007:0288) для ведення особистого селянського господарства по у смт Ворохта, Проданюк Марії Василівні та передати земельну ділянку в приватну власність.			
	1.6. земельної ділянки площею 0,1500 га (кадастровий номер: 2611040300:10:001:0031) для будівництва та обслуговування житлового будинку, господарських будівель та споруд у смт Ворохта, Доценко Юрію			





	Юрійовичу та передати земельну ділянку в приватну власність (учаснику АТО).			
п.2	<b>2. Затвердити проект землеустрою щодо зміни цільового призначення:</b>			
	2.1. земельної ділянки площею 0,3711 га (кадастровий номер: 2611091201:14:008:0019) із земель для ведення особистого селянського господарства, в землі житлової та громадської забудови (для будівництва та обслуговування житлового будинку, господарських будівель та споруд) в с Татарів, Іроденко Марії Степанівні.			
	2.2. земельної ділянки площею 0,0345 га (кадастровий номер: 2611091201:13:003:0122) із земель для ведення особистого селянського господарства в землі житлової та громадської забудови (для будівництва та обслуговування будівель торгівлі (код 03.07.) в с. Татарів, Якубі Миколі Володимировичу.			
	2.3. земельної ділянки площею 0,8317 га (кадастровий номер: 261104030021:21:007:0152) із земель для ведення особистого селянського господарства, в землі житлової та громадської забудови (для будівництва та обслуговування житлового будинку, господарських будівель та споруд) у смт Ворохта, Будейчуку Ігорю Васильович.			
	2.4. земельної ділянки площею 0,0760 га (кадастровий номер: 2611040300:21:008:0602) із земель для ведення особистого селянського господарства в землі житлової та громадської забудови (для будівництва та обслуговування житлового будинку, господарських будівель та споруд) у смт Ворохта, Румаку Роману Івановичу.			
	2.5. земельну ділянку площею 0,4751 га (кадастровий номер: 2611040300:21:008:0500) із земель для ведення особистого селянського господарства в землі житлової та громадської забудови (для будівництва та обслуговування житлового будинку, господарських будівель та споруд) у смт Ворохта, Голоті Владиславу Вадимовичу.			
	2.6. земельної ділянки площею 0,0900 га (кадастровий номер: 2611091201:13:010:0048) із земель для ведення особистого селянського господарства в землі житлової та громадської забудови (для будівництва та обслуговування житлового будинку, господарських будівель та споруд) у с. Татарів, Шараневичу Олександрю Богдановичу.			
	2.7. земельної ділянки площею 0,2550 га (кадастровий номер: 2611091201:13:011:0002) із земель для ведення особистого селянського господарства в землі житлової та громадської забудови (для будівництва та обслуговування житлового будинку, господарських будівель та споруд) у с. Татарів, Криворучко Дмитру Володимировичу			










	2.8. земельної ділянки площею 0,1030 га (кадастровий номер: 2611091201:13:015:0030) із земель для ведення особистого селянського господарства в землі житлової та громадської забудови (для будівництва та обслуговування житлового будинку, господарських будівель та споруд) у с. Татарів, Сигляник Ірині Павлівні.			
	2.9. земельної ділянки площею 0,1041 га (кадастровий номер: 2611091201:13:008:0018) із земель для будівництва та обслуговування будівель торгівлі в землі житлової та громадської забудови (для будівництва та обслуговування житлового будинку, господарських будівель та споруд) у с. Татарів, Радченко Віталію Віталійовичу.			
	2.10. земельної ділянки площею 0,3944 га (кадастровий номер: 2611040300:21:004:0093) із земель для ведення особистого селянського господарства в землі житлової та громадської забудови (для будівництва та обслуговування житлового будинку, господарських будівель та споруд) у смт. Ворохта, Молдавчуку Віктору Юрійовичу.			
	2.11. земельної ділянки площею 0,2300 га (кадастровий номер: 2611040300:21:004:0103) із земель для ведення особистого селянського господарства в землі житлової та громадської забудови (для будівництва та обслуговування житлового будинку, господарських будівель та споруд) у смт. Ворохта, Молдавчук Юлії Вікторівні.			
	2.12. земельної ділянки площею 0,0900 га (кадастровий номер: 2611040300:21:004:0107) із земель для ведення особистого селянського господарства в землі житлової та громадської забудови (для будівництва та обслуговування житлового будинку, господарських будівель та споруд у смт. Ворохта, Молдавчук Юлії Вікторівні.			
	2.13. земельної ділянки площею 0,0135 га (кадастровий номер: 2611091201:13:008:0156) із земель для будівництва та обслуговування будівель житлового будинку, господарських будівель та споруд в землі житлової та громадської забудови (для будівництва та обслуговування будівель торгівлі) у с. Татарів, Смірновій Гелені Миколаївні.			
п.3	<b>3. Затвердити технічну документацію із землеустрою щодо встановлення (відновлення) меж земельної ділянки в натурі (на місцевості):</b>			
	3.1. земельної ділянки площею 0,1500 га (кадастровий номер: 2611040300:21:007:0291) для будівництва та обслуговування житлового будинку, господарських будівель та споруд (присадибна ділянка у смт Ворохта, Бойко Юрію Петровичу, та передати земельну ділянку в приватну власність.			
	3.2. земельної ділянки площею 0,3026 га для ведення особистого селянського господарства у с. Татарів, Кермощук Ганні Юрійівні.			








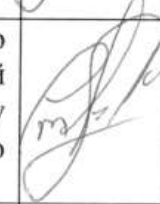

	3.3. земельної ділянки площею 0,3566 га для ведення особистого селянського господарства по у смт Ворохта, Щербюк Олесі Іванівні.			
	3.4. земельної ділянки площею 0,0300 га для ведення особистого селянського господарства по у с. Татарів, Кучак Любов Остапівні.			
	3.5. земельної ділянки площею 0,7320 га для ведення особистого селянського господарства у смт Ворохта, Матійчуку Миколі Миколайовичу.			
	3.6. земельної ділянки площею 0,1161 га (кадастровий номер: 2611040300:21:004:0112) для будівництва та обслуговування житлового будинку, господарських будівель та споруд (присадибна ділянка) у смт Ворохта, Грипіняку Юрію Володимировичу та передати земельну ділянку в приватну власність.			
	3.7. земельної ділянки площею 0,1500 га (кадастровий номер: 2611040300:20:001:0387) для будівництва та обслуговування житлового будинку, господарських будівель та споруд (присадибна ділянка) у смт Ворохта, Клапцуняк Анастасії Михайлівні та передати земельну ділянку в приватну власність.			
	3.8. земельної ділянки площею 0,7332 га (кадастровий номер 2611091201:14:008:0034) для ведення особистого селянського господарства у с. Татарів, Бажану Володимиріу Йосиповичу.			
	3.9. земельної ділянки площею 0,0757 га (кадастровий номер 2611091201:13:008:0097) для будівництва та обслуговування житлового будинку, господарських будівель та споруд (присадибна ділянка) у с. Татарів, Радченку Віталію Віталійовичу.			
	3.10. земельної ділянки площею 0,0717 га (кадастровий номер: 2611040300:21:002:0188) для будівництва та обслуговування житлового будинку, господарських будівель та споруд (присадибна ділянка) у смт Ворохта, Курилюку Василю Миколайовичу та передати земельну ділянку в приватну власність.			
				
п.4	<b>4. Дати дозвіл на виготовлення проекту землеустрою щодо відведення:</b>			
	4.1. земельної ділянки з земель комунальної власності площею 0,2500 га для будівництва та обслуговування житлового будинку, господарських будівель та споруд у с. Татарів, Лейб'юк Мар'яні Михайлівні. Проект відведення даної земельної ділянки подати на затвердження селищної ради.			
	4.2. земельної ділянки з земель комунальної власності площею 0,0901 га для ведення особистого селянського господарства по вул. Мочари у с. Татарів, Лейб'юк Мар'яні Михайлівні. Проект відведення даної земельної ділянки подати на затвердження селищної ради.			
	4.3. земельної ділянки з земель комунальної власності площею 0,1500 га для будівництва та обслуговування житлового будинку, господарських будівель та споруд у смт Ворохта, Цабанюку Василю Васильовичу. Проект			



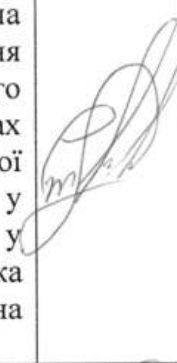










	відведення даної земельної ділянки подати на затвердження селищної ради.			
	4.4. земельної ділянки з земель комунальної власності площею 1,3587 га для ведення особистого селянського господарства у смт Ворохта, Цабанюку Василю Васильовичу. Проект відведення даної земельної ділянки подати на затвердження селищної ради.			
	4.5. земельної ділянки з земель комунальної власності площею 0,1750 га для будівництва та обслуговування житлового будинку, господарських будівель та споруд у с. Татарів, Юркевич Ганні Ільківні. Проект відведення даної земельної ділянки подати на затвердження селищної ради.			
	4.6. земельної ділянки з земель комунальної власності площею 0,1830 га для будівництва та обслуговування житлового будинку, господарських будівель та споруд у с. Татарів, Жолобчук Ірині Василівні. Проект відведення даної земельної ділянки подати на затвердження селищної ради.			
	4.7. земельної ділянки з земель комунальної власності площею 0,2790 га для ведення особистого селянського господарства у с. Татарів, Петрів Ірині Миколаївні. Проект відведення даної земельної ділянки подати на затвердження селищної ради.			
	4.8. земельної ділянки з земель комунальної власності площею 0,1500 га для будівництва та обслуговування житлового будинку, господарських будівель та споруд у смт Ворохта, Костреюк Ганні Михайлівні. Проект відведення даної земельної ділянки подати на затвердження селищної ради.			
п.3	4.9. земельної ділянки з земель комунальної власності площею 0,6132 га для ведення особистого селянського господарства у смт Ворохта, Костреюк Ганні Михайлівні. Проект відведення даної земельної ділянки подати на затвердження селищної ради.			
	4.10. земельної ділянки з земель комунальної власності площею 0,1131 га для ведення особистого селянського господарства у смт Ворохта, Мосоруку Михайлу Васильовичу. Проект відведення даної земельної ділянки подати на затвердження селищної ради.			
	4.11. земельної ділянки з земель комунальної власності площею 0,0160 га для ведення особистого селянського господарства у с.Татарів, Кучак Любов Остапівні. Проект відведення даної земельної ділянки подати на затвердження селищної ради.			
	4.12. земельної ділянки з земель комунальної власності площею 0,0617 га для ведення особистого селянського господарства у смт Ворохта, Гуцуляку Миколі Петрович. Проект відведення даної земельної ділянки подати на затвердження селищної ради.			
	4.13. земельної ділянки з земель комунальної власності площею 0,1055 га для ведення особистого селянського господарства у смт Ворохта, Бобяку Богдану Васильовичу. Проект відведення даної земельної ділянки подати на затвердження селищної ради.			

	4.14. земельної ділянки з земель комунальної власності площею 0,1392 га для ведення особистого селянського господарства у смт Ворохта, Бобяку Богдану Васильовичу. Проект відведення даної земельної ділянки подати на затвердження селищної ради.			
	4.15. земельної ділянки з земель комунальної власності площею 0,0700 га для будівництва та обслуговування житлового будинку, господарських будівель та споруд у смт Ворохта, Сльозко Богдані Ігорівні. Проект відведення даної земельної ділянки подати на затвердження селищної ради.			
	4.16. земельної ділянки з земель комунальної власності площею 0,0750 га для будівництва та обслуговування житлового будинку, господарських будівель та споруд у с. Татарів, Павлюку Івану Михайловичу. Проект відведення даної земельної ділянки подати на затвердження селищної ради.			
	4.17. земельної ділянки з земель комунальної власності площею 0,2026 га для ведення особистого селянського господарства у смт Ворохта, Санковичу Олександрю Дмитровичу. Проект відведення даної земельної ділянки подати на затвердження селищної ради.			
	4.18. земельної ділянки з земель комунальної власності площею 0,3021 га для ведення особистого селянського господарства у смт Ворохта, Санковичу Олександрю Дмитровичу. Проект відведення даної земельної ділянки подати на затвердження селищної ради.			
	4.19. земельної ділянки з земель комунальної власності площею 0,0091 га для ведення особистого селянського господарства у смт Ворохта, Абрам'як Вікторії Іванівні. Проект відведення даної земельної ділянки подати на затвердження селищної ради.			
	4.20. земельної ділянки з земель комунальної власності площею 0,3515 га для ведення особистого селянського господарства у с. Татарів, Стефураку Андрію Романовичу. Проект відведення даної земельної ділянки подати на затвердження селищної ради.			
	4.21. земельної ділянки з земель комунальної власності площею 0,1953 га для будівництва та обслуговування житлового будинку, господарських будівель та споруд у с. Татарів, Катуні Руслану Миколайовичу. Проект відведення даної земельної ділянки подати на затвердження селищної ради.			
	4.22. земельної ділянки з земель комунальної власності площею 0,1294 га для будівництва та обслуговування житлового будинку, господарських будівель та споруд у смт Ворохта Герасимовій Галині Анатоліївні. Проект відведення даної земельної ділянки подати на затвердження селищної ради.			
	4.23. земельної ділянки з земель комунальної власності площею 0,1500 га для будівництва та обслуговування житлового будинку, господарських будівель та споруд у смт Ворохта, Бусько Ігорю Михайловичу. Проект відведення даної земельної ділянки подати на			

	затвердження селищної ради.			
	4.24. земельної ділянки з земель комунальної власності площею 0,1980 га для ведення особистого селянського господарства у смт Ворохта, Бусько Ігорю Михайловичу. Проект відведення даної земельної ділянки подати на затвердження селищної ради.			
	4.25. земельної ділянки з земель комунальної власності площею 0,0056 га для будівництва та обслуговування будівель торгівлі (нежитлове приміщення) у смт Ворохта, підприємцю Пипичу Віталію Степановичу. Проект відведення даної земельної ділянки подати на затвердження селищної ради для надання в оренду.			
	4.26. земельної ділянки з земель комунальної власності площею 0,0049 га для будівництва та обслуговування будівель торгівлі (нежитлове приміщення) у смт Ворохта, Пилипишину Василю Миколайовичу. Проект відведення даної земельної ділянки подати на затвердження селищної ради для надання в оренду.			
	4.27. земельної ділянки з земель комунальної власності площею 0,0049 га для будівництва та обслуговування будівель торгівлі (нежитлове приміщення) у смт Ворохта, підприємцю Бандусяк Тетяні Степанівні. Проект відведення даної земельної ділянки подати на затвердження селищної ради для надання в оренду.			
	4.28. земельної ділянки з земель комунальної власності площею 0,0056 га для будівництва та обслуговування будівель торгівлі (нежитлове приміщення) у смт Ворохта, підприємцю Чередніченко Лесі Дмитрівні. Проект відведення даної земельної ділянки подати на затвердження селищної ради для надання в оренду.			
	4.29. земельної ділянки з земель комунальної власності площею 0,1410 га для будівництва та обслуговування будівель торгівлі (для обслуговування промислово-продуктового ринку) у смт Ворохта, ПП ПВКФ «Оксамит». Проект відведення даної земельної ділянки подати на затвердження селищної ради для надання в оренду.			
	4.30. земельної ділянки з земель комунальної власності площею 0,0500 га для будівництва та обслуговування житлового будинку, господарських будівель та споруд у смт Ворохта, Івасюку Юрію Миколайовичу. Проект відведення даної земельної ділянки подати на затвердження селищної ради.			
	4.31. земельної ділянки з земель комунальної власності площею 1,0000 га для ведення особистого селянського господарства у смт Ворохта, Хомин Парасці Яківні. Проект відведення даної земельної ділянки подати на затвердження селищної ради.			
	4.32. земельної ділянки з земель комунальної власності площею 0,6290 га для ведення особистого селянського господарства по вул. Довбуша у смт Ворохта, Кермошук Наталії Петрівні. Проект відведення даної земельної ділянки подати на затвердження селищної			

	ради.			
	4.33. земельної ділянки з земель комунальної власності площею 0,1823 га для ведення особистого селянського господарства у смт Ворохта, Хомину Івану Миколайовичу. Проект відведення даної земельної ділянки подати на затвердження селищної ради.			
	4.34. земельної ділянки з земель комунальної власності площею 0,1823 га для ведення особистого селянського господарства у смт Ворохта, Хомину Андрію Миколайовичу, Проект відведення даної земельної ділянки подати на затвердження селищної ради.			
	4.35. земельної ділянки з земель комунальної власності площею 0,1823 га для ведення особистого селянського господарства у смт Ворохта, Поляк Галині Василівні. Проект відведення даної земельної ділянки подати на затвердження селищної ради.			
				
п.5	<b>5. Затвердити акт:</b>			
	5.1. встановлення та погодження межі від літери «Б» до літери «В», Слюсарчук Ганні Дмитрівні, складений комісією від 27.10.2021 року, на земельну ділянку площею 0,1500 га для будівництва та обслуговування житлового будинку, господарських будівель та споруд у смт Ворохта.			
	5.2. встановлення та погодження межі від літери «Г» до літери «А», Николин Лілії Омелянівні, складений комісією від 27.10.2021 року, на земельну ділянку площею 0,0806 га для ведення особистого селянського господарства у смт Ворохта.			
	5.3. встановлення та погодження межі від літери «Б» до літери «В», Бажану Володимиру Йосиповичу, жителю с. Татарів, складений депутатом селищної ради І. Білоусом від 29.09.2021 року, на земельну ділянку площею 0,7332 га для ведення особистого селянського господарства у с. Татарів.			
	5.4. встановлення та погодження межі від літери «Б» до літери «В», Кермошук Наталії Петрівні, складений комісією від 29.10.2021 року, на земельну ділянку площею 0,6290 га для ведення особистого селянського господарства у смт Ворохта.			
п.6	<b>6. Продовжити термін дії договору оренди землі:</b>			
	6.1. ПП ВКФ «Оксамит», юридична адреса: смт Ворохта, на земельну ділянку площею 1,09 га для обслуговування деревообробного цеху у смт Ворохта терміном на <u>10</u> років.			

п.7	<b>7. Відмовити:</b>			
	7.1. Матаржук Юлії Іванівні у виділенні земельної ділянки площею 0,25 га для будівництва та обслуговування житлового будинку господарських будівель та споруд в с. Татарів, зв'язку із недотриманням вимог ст. 118 Земельного кодексу України.			
	7.2. Хомин Вікторії Вікторівні у виділенні земельної ділянки орієнтовною площею 0,1200 для будівництва та обслуговування житлового будинку, господарських будівель та споруд в смт Ворохта, в зв'язку із недотриманням вимог ст. 118 Земельного кодексу України.			
	7.3. Максиміну Сергію Сергійовичу у наданні дозволу на виготовлення проекту землеустрою щодо відведення земельної ділянки для індивідуального дачного будівництва орієнтовною площею 0,1000 га в межах Татарівського старостинського округу Ворохтянської селищної ради, у межах безоплатної приватизації, у зв'язку з тим, що дана земельна ділянка зазначена у графічному матеріалі накладається на територію, яка перебуває у користуванні громадян, однак не внесена до Державного земельного кадастру.			
	7.4. Слюсарчуку Василю Васильовичу у наданні дозволу на виготовлення проекту землеустрою щодо відведення земельної ділянки з земель комунальної власності площею 1,0729 га для ведення особистого селянського господарства у смт Ворохта, в зв'язку із тим, що дана ділянка перебуває у користуванні інших громадян.			
	7.5. Сіреджуку Андрію Миколайовичу у наданні дозволу на виготовлення проекту землеустрою щодо відведення земельної ділянки з земель комунальної власності площею 1,4924 га для ведення особистого селянського господарства у смт Ворохта, в зв'язку із тим, що дана ділянка перебуває у користуванні інших громадян.			
	7.6. Григор'євій Любов Миколаївні у затвердженні проекту землеустрою щодо відведення земельної ділянки з земель комунальної власності площею 0,0899 га для будівництва та обслуговування житлового будинку господарських будівель та споруд у с. Татарів, в зв'язку із спірним питанням та необхідністю детального вивчення.			
	7.7. Росінському Миколі Миколайовичу у складанні Актів про погодження меж земельних ділянок (згідно кадастрових планів) у смт Ворохта, а саме: площею 0,5047 га для ведення особистого селянського господарства (по межі від Є до А – межівник Швець П.М.) та площею 0,1500 га (по межі від Б до В – межівник Мікула Г.І.) для будівництва та обслуговування житлового будинку, господарських будівель та споруд, в зв'язку із виникненням спірних питань із суміжними землекористувачами.			

п.8	<b>8. Внести зміни:</b>		
	<p>8.1. в пункт 1.7. рішення Ворохтянської селищної ради від 12.08.2021 за № 140-10/2021 виклавши його в такій редакції :</p> <p>«Затвердити проект землеустрою щодо відведення земельної ділянки з земель комунальної власності площею 0,1100 га (кадастровий номер: 2611040300:21:006:0138) для будівництва та обслуговування житлового будинку, господарських будівель та споруд у смт Ворохта, Кузьмицькому Олегу Миколайовичу та передати земельну ділянку в приватну власність».</p>		
	<p>8.2. Пункт 3.1. рішення Ворохтянської селищної ради від 24.09.2021 за № 153-12/2021 виклавши його в такій редакції:</p> <p>«Дати дозвіл Ворохтянській селищній раді, Надвірнянського району, Івано-Франківської області на виготовлення проекту землеустрою щодо відведення земельної ділянки комунальної власності цільове призначення якої змінюється із земель оздоровчого призначення (для будівництва та обслуговування санаторно-оздоровчих закладів) в землі житлової та громадської забудови (для будівництва та обслуговування житлового будинку господарських будівель та споруд (присадибна ділянка) площею 0,3298 га (кадастровий номер: 2611091201:14:001:0034) у с Татарів. Проект даної земельної ділянки підлягає затвердженню на сесії Ворохтянської селищної ради».</p>		
п.9	<p>9. Дати дозвіл Балагурі Олександру Васильовичу на виготовлення технічної документації із землеустрою щодо встановлення (відновлення) меж земельної ділянки в натурі (на місцевості) земельної ділянки площею 0,1199 га (кадастровий номер: 2611091201:13:012:0114) для обслуговування викупленого нежитлового приміщення банно-прачечного комбінату ОКТС «Смерічка» у с Татарів. Технічна документація із землеустрою підлягає затвердженню Ворохтянської селищної ради.</p>		
п.10	<p>10. Затвердити Ворохтянській селищній раді, Надвірнянського району, Івано-Франківської області технічну документацію із землеустрою щодо інвентаризації земель комунальної власності на земельну ділянку площею 0,90 га (кадастровий номер: 2611040300:21:008:0608) із земель водного фонду (прибережна захисна смуга р. Прут) для культурно-оздоровчих потреб, рекреаційних, спортивних та туристичних цілей (код 10.08), з метою розміщення тимчасових споруд для надання туристичних послуг згідно із законом).</p>	