
























БЮЛЕТЕНЬ ПОІМЕННОГО ГОЛОСУВАННЯВорохтянська селищна рада восьмого скликання
Дванадцята сесія селищної ради (24.09.2021 р.)










Результати персонального голосування










№	Назва проекту рішення	За	Проти	Утримався
X	Затвердження порядку денного			
1	Про затвердження бюджетного регламенту проходження бюджетного процесу в Ворохтянській селищній раді			
2	Про зміни до бюджету Ворохтянської селищної ради на 2021 рік			
3	Про прогноз селищного бюджету Ворохтянської територіальної громади 2022-2024 роки			
4	Про затвердження «Селищної програми про удосконалення роботи Яремчанського відділу державної реєстрації актів цивільного стану у Надвірнянському районі Івано-Франківської області Південно-Західного міжрегіонального управління Міністерства юстиції (м.Івано-Франківськ) та комп'ютерно-інформаційного забезпечення, щодо ведення Державного реєстру актів цивільного стану громадян на 2021 рік»			
5	Про затвердження розпоряджень селищного голови			
6	Про детальне планування територій			
п.1	Дати дозвіл Кермошуку Петру Дмитровичу, жителю смт Ворохта, вул. , а, на розроблення детального плану території на земельну ділянку приватної власності площею , га кадастровий номер: 2611040300:20:001:0297 для будівництва та обслуговування житлового будинку господарських будівель та споруд, по вул. Лесі Українки у смт Ворохта.			
п.2	Дати дозвіл Румаку Роману Івановичу, жителю смт Ворохта, вул. , на розроблення детального плану території на земельну ділянку приватної власності площею га кадастровий номер: 2611040300:21:008:0602 для будівництва та обслуговування житлового будинку господарських будівель та споруд, по вул. І. Франка у смт Ворохта			
п.3	Дати дозвіл Келюшко Святославу Олександровичу, жителю смт Ворохта, вул. , на			

	розроблення детального плану території на земельну ділянку комунальної власності площею 0,0782 га для будівництва та обслуговування житлового будинку господарських будівель та споруд по вул. Заводська у смт Ворохта.			
п.4	4. Затвердити детальний план території:			
	4.1. земельної ділянки площею 0,9400 га. для будівництва та обслуговування житлового будинку, господарських будівель і споруд (присадибна ділянка) по вул. О. Довбуша у смт. Ворохта, за рахунок земель, що знаходяться у приватній власності, Жука Юрія Миколайовича, жителя м. Узин по вул.			
	4.2. земельної ділянки площею 0,4768 га. для будівництва та обслуговування житлового будинку, господарських будівель і споруд (присадибна ділянка) по вул. О.Довбуша у смт. Ворохта, за рахунок земель, що знаходяться у приватній власності, Антонову Віталію Володимировичу, жителю м. Дніпро, Новокодацького р-ну,провулок			
	4.3. земельної ділянки площею 0,8317 га. для будівництва та обслуговування житлового будинку, господарських будівель і споруд (присадибна ділянка) по вул. І. Франка у смт. Ворохта, за рахунок земель, що знаходяться у приватній власності, Будейчуку Ігорю Васильовичу, жителю смт Ворохта, вул. І			
6.	<i>Детальний план території</i>			
7	Про розгляд земельних питань			
п.1	Затвердити проект землеустрою щодо відведення:			
	1.1. земельної ділянки з земель комунальної власності площею 0,8740 га (кадастровий номер: 2611040300:20:004:0286) для ведення особистого селянського господарства по вул. М. Грушевського у смт Ворохта, Вередюку Бейлу Бейловичу, жителю смт Ворохта, вул. та передати земельну ділянку в приватну власність.			
	1.2. земельної ділянки з земель комунальної власності площею 0,0810 га (кадастровий номер: 2611091201:14:003:0122) для будівництва та обслуговування житлового будинку господарських будівель та споруд по вул. Миру у с. Татарів, Майк Олені Василівні, жительці с. Татарів, вул. І та передати земельну ділянку в приватну власність.			
	1.3. земельної ділянки з земель комунальної власності площею 0,9798 га (кадастровий номер: 2611040300:21:007:0247) для ведення особистого селянського господарства по вул. І- Франка у смт Ворохта, Щербанюк Наталії Богданівні, жительці с. Вороненко, та передати земельну ділянку в приватну			

	власність.		
!	1.4. земельної ділянки з земель комунальної власності площею 0,0837 га (кадастровий номер: 2611040300:21:008:0563) для будівництва та обслуговування житлового будинку господарських будівель та споруд по вул. Заводська у смт Ворохта, Словак Наталії Юрївні, жительці с. Верховинського району, Івано-Франківської обл. та передати земельну ділянку в приватну власність.		
	1.5. земельної ділянки з земель комунальної власності площею 0,2257 га (кадастровий номер: 2611091201:14:006:0032) для ведення особистого селянського господарства по вул. Шухевича у с. Татарів, Айб Галині Іванівні, жительці с. Татарів, вул. та передати земельну ділянку в приватну власність.		
	1.6. земельної ділянки з земель комунальної власності площею 0,1000 га (кадастровий номер: 261104300:21:008:0601) для ведення особистого селянського господарства по вул. Д. Галицького у смт. Ворохта, Максимчуку Василю Михайловичу, жителю смт Ворохта, по вул. та передати земельну ділянку в приватну власність.		
	1.7. земельної ділянки з земель комунальної власності площею 0,0500 га (кадастровий номер: 261104300:21:008:0603) для ведення особистого селянського господарства по вул. Д. Галицького у смт Ворохта, Ковальчуку Степану Васильовичу, жителю смт Ворохта, по вул. та передати земельну ділянку в приватну власність.		
	1.8. земельної ділянки з земель комунальної власності площею 0,3225 га (кадастровий номер: 2611091201:12:001:0036) для ведення особистого селянського господарства по вул. О. Довбуша у с. Татарів, Кузьмичу Василю Васильовичу, жителю с. Татарів та передати земельну ділянку в приватну власність.		
	1.9. земельної ділянки з земель комунальної власності площею 0,0502 га (кадастровий номер: 2611091201:13:001:0128) для ведення особистого селянського господарства по вул. Незалежності в с. Татарів, Макаревич Таїсії Іванівні, жительці с. Татарів, вул. та передати земельну ділянку в приватну власність.		
	1.10. земельної ділянки з земель комунальної власності площею 0,0953 га (кадастровий номер: 261104300:20:004:0288) для будівництва та обслуговування житлового будинку господарських будівель та споруд по вул. Войтул у смт Ворохта, Дедерчуку Миколі Івановичу, жителю смт Ворохта, по вул. та передати земельну ділянку в приватну власність.		
	1.11. земельної ділянки з земель комунальної власності площею 0,1500 га (кадастровий номер: 261104300:20:004:0290) для будівництва та обслуговування житлового будинку господарських		









	будівель та споруд по вул. Войтул у смт Ворохта, Кельман Іванні Миколаївні, жителю смт Ворохта, по вул. . та передати земельну ділянку в приватну власність.			
п.2	2. Дати дозвіл на виготовлення проекту землеустрою щодо відведення:			
	2.1. земельної ділянки з земель комунальної власності площею 0,1500 га для будівництва та обслуговування житлового будинку господарських будівель та споруд по вул. Говерляньська у смт Ворохта, Никончук Ганні Миколаївні, жительці смт Ворохта, вул. Г Проект відведення даної земельної ділянки подати на затвердження селищної ради.			
	2.2. земельної ділянки з земель комунальної власності площею 0,0865 га для ведення особистого селянського господарства по вул. Говерляньська у смт Ворохта, Никончук Ганні Миколаївні, жительці смт Ворохта, вул. . Проект відведення даної земельної ділянки подати на затвердження селищної ради.			
	2.3. земельної ділянки з земель комунальної власності площею 0,6543 га для ведення особистого селянського господарства по вул. І. Франка у смт Ворохта, Бойку Юрію Петровичу жителю смт Ворохта, вул. } . . Проект відведення даної земельної ділянки подати на затвердження селищної ради.			
	2.4. земельної ділянки з земель комунальної власності площею 0,7141 га для ведення особистого селянського господарства по вул. І. Франка у смт Ворохта, Бойку Юрію Петровичу жителю смт Ворохта, вул. і Проект відведення даної земельної ділянки подати на затвердження селищної ради.			
	2.5. земельної ділянки з земель комунальної власності площею 0,0234 га для ведення особистого селянського господарства по вул. М. Грушевського у смт Ворохта, Омельх Світлані Миколаївні жительці м. Кривий Ріг, вул. . Проект відведення даної земельної ділянки подати на затвердження селищної ради.			
	2.6. земельної ділянки з земель комунальної власності площею 0,1500 га для будівництва та обслуговування житлового будинку господарських будівель та споруд по вул. Хоткевича у смт Ворохта, Стехнович Тетяні Олександрівні жительці с. Татарів, вул. І Проект відведення даної земельної ділянки подати на затвердження селищної ради.			
	2.7. земельної ділянки з земель комунальної власності			

	<p>площею 0,1149 га для ведення особистого селянського господарства по вул. О. Довбуша у смт Ворохта, Гриджуку Роману Юрійовичу жителю смт Ворохта, вул. . Проект відведення даної земельної ділянки подати на затвердження селищної ради.</p>			
	<p>2.8. земельної ділянки з земель комунальної власності площею 0,1000 га для ведення особистого селянського господарства по вул. О. Довбуша у смт Ворохта, Гриджуку Роману Юрійовичу жителю смт Ворохта, вул. Проект відведення даної земельної ділянки подати на затвердження селищної ради.</p>			
	<p>2.9. земельної ділянки з земель комунальної власності площею 0,1582 га для ведення особистого селянського господарства по вул. О. Довбуша у смт Ворохта, Жигалок Олександрі Юрійовичу жителю смт Ворохта, вул. . Проект відведення даної земельної ділянки подати на затвердження селищної ради.</p>			
	<p>2.10. земельної ділянки з земель комунальної власності площею 0,1950 га для будівництва та обслуговування житлового будинку господарських будівель та споруд по вул. Курортна у с. Татарів, Тарубаровій Світлані Іванівні жителю с. Татарів, вул. Проект відведення даної земельної ділянки подати на затвердження селищної ради.</p>			
	<p>2.11. земельної ділянки з земель комунальної власності площею 1,4228 га для ведення особистого селянського господарства по вул. Миру у смт Ворохта, Петрашуку Юрію Івановичу, жителю смт Ворохта, вул. Проект відведення даної земельної ділянки подати на затвердження селищної ради.</p>			
	<p>2.12. земельної ділянки з земель комунальної власності площею 0,1500 га для будівництва та обслуговування житлового будинку господарських будівель та споруд по вул. Г. Хоткевича у смт Ворохта, Павуку Федору Дмитровичу жителю смт Ворохта, вул. Проект відведення даної земельної ділянки подати на затвердження селищної ради.</p>			
	<p>2.13. земельної ділянки з земель комунальної власності площею 0,1204 га для ведення особистого селянського господарства по вул. Г. Хоткевича у смт Ворохта, Павуку Федору Дмитровичу жителю смт Ворохта, вул. Проект відведення даної земельної ділянки подати на затвердження селищної ради.</p>			
	<p>2.14. земельної ділянки з земель комунальної власності площею 0,0135 га для ведення особистого селянського господарства по вул. Д. Галицького у смт Ворохта, Лазарович Любов Михайлівні, жителю смт Ворохта, вул. Проект відведення даної земельної ділянки подати на затвердження селищної ради.</p>			
	<p>2.15. земельної ділянки з земель комунальної власності площею 0,1148 га для будівництва та обслуговування</p>			






	<p>житлового будинку господарських будівель та споруд по вул. Височана у смт Ворохта, Негрич Мар'яні Іванівні, жительці смт Ворохта, вул. Проект відведення даної земельної ділянки подати на затвердження селищної ради.</p>			
	<p>2.16. земельної ділянки з земель комунальної власності площею 0,2392 га для ведення особистого селянського господарства по вул. О. Довбуша у смт Ворохта, Васкулу Івану Васильовичу, жителю смт Ворохта, вул. Проект відведення даної земельної ділянки подати на затвердження селищної ради.</p>			
	<p>2.17. земельної ділянки з земель комунальної власності площею 0,2500 га для будівництва та обслуговування житлового будинку господарських будівель та споруд по вул. Мочари у с. Татарів, Матаржуку Юрію Юрійовичу, жителю с. Микуличин, вул. Проект відведення даної земельної ділянки подати на затвердження селищної ради.</p>			
	<p>2.18. земельної ділянки з земель комунальної власності площею 0,0900 га для ведення особистого селянського господарства по вул. Мочари у с. Татарів, Матаржуку Юрію Юрійовичу, жителю с. Микуличин, вул. Проект відведення даної земельної ділянки подати на затвердження селищної ради.</p>			
	<p>2.19. земельної ділянки з земель комунальної власності площею 1,4924 га для ведення особистого селянського господарства по вул. Говерляньська у смт Ворохта, Сіреджуку Андрію Миколайовичу, жителю Верховинського району, Івано-Франківської обл. Проект відведення даної земельної ділянки подати на затвердження селищної ради.</p>			
	<p>2.20. земельної ділянки з земель комунальної власності площею 1,0729 га для ведення особистого селянського господарства по вул. Говерляньська у смт Ворохта, Слюсарчуку Василю Васильовичу, жителю Верховинського району, Івано-Франківської обл. Проект відведення даної земельної ділянки подати на затвердження селищної ради.</p>			
	<p>2.21. земельної ділянки з земель комунальної власності площею 0,1624 га для ведення особистого селянського господарства по вул. Женецька у с. Татарів, Яровенко Діані Миколаївні, жительці с. Татарів вул. Проект відведення даної земельної ділянки подати на затвердження селищної ради.</p>			
	<p>2.22. земельної ділянки з земель комунальної власності площею 0,7768 га для ведення особистого селянського господарства по вул. Женецька у с. Татарів, Павуку Михайлу Миколайовичу, жителю с. Татарів вул. Проект відведення даної земельної ділянки подати на затвердження селищної ради.</p>			
	<p>2.23. земельної ділянки з земель комунальної власності площею 0,3159 га для ведення особистого селянського господарства по вул. Женецька у с. Татарів, Мотруку Олександрю Миколайовичу, жителю с. Татарів вул. Проект відведення даної земельної ділянки подати на затвердження селищної ради.</p>			







	2.24. земельної ділянки з земель комунальної власності площею 0,2000 га для будівництва та обслуговування житлового будинку господарських будівель та споруд по вул. Р. Шухевича у с. Татарів, Білоусу Івану Зіновійовичу, жителю с. Татарів. Проект відведення даної земельної ділянки подати на затвердження селищної ради.			
	2.25. земельної ділянки з земель комунальної власності площею 0,0957 га. для обслуговування будівлі по вул. Д. Галицького в смт Ворохта, Івано-Франківському обласному державному центру туризму і краєзнавства учнівської молоді Івано-Франківська обл., м. Івано-Франківськ вул. Нечуя-Левицького, 19. Проект відведення даної земельної ділянки подати на затвердження селищної ради.			
п.3	Затвердити проект землеустрою щодо зміни цільового призначення:			
	3.1. земельної ділянки площею 0,3298 га (кадастровий номер: 2611091201:14:001:0034) із земель оздоровчого призначення (для будівництва та обслуговування санаторно-оздоровчих закладів) в землі житлової та громадської забудови (для будівництва та обслуговування житлового будинку господарських будівель та споруд (присадибна ділянка) по вул. Курортна у с Татарів, Ворохтянській селищній раді, Надвірнянського району, Івано-Франківської обл., юридична адреса: смт Ворохта, вул. Д.Галицького, 41.			
	3.2. земельної ділянки Жуку Юрію Миколайовичу жителю м. Узин вул. проект землеустрою щодо зміни цільового призначення на земельну ділянку площею 0,9400 га (кадастровий номер: 2611040300:19:004:0074) із земель для ведення особистого селянського господарства, в землі житлової та громадської забудови для будівництва та обслуговування житлового будинку господарських будівель та споруд по вул. О. Довбуша у смт Ворохта.			
	3.3. земельної ділянки Харченку Олегу Володимировичу жителю с. Татарів вул.) проект землеустрою щодо зміни цільового призначення на земельну ділянку площею 0,0700 га (кадастровий номер: 2611091201:12:001:0006) із земель для ведення особистого селянського господарства, в землі житлової та громадської забудови для будівництва та обслуговування житлового будинку господарських будівель та споруд по вул. Незалежності у с. Татарів.			
	3.4. земельної ділянки Антонову Віталію Володимировичу жителю м. Дніпро пров. проект землеустрою щодо зміни цільового			

	призначення на земельну ділянку площею 0,4768 га (кадастровий номер: 2611040300:20:001:0197) із земель для ведення особистого селянського господарства, в землі житлової та громадської забудови для будівництва та обслуговування житлового будинку господарських будівель та споруд по вул. О. Довбуша у смт Ворохта.			
	3.5. земельної ділянки Бойчуку Івану Миколайовичу жителю с. Яблуниця проект землеустрою щодо зміни цільового призначення на земельну ділянку площею 0,1500 га (кадастровий номер: 2611091201:13:011:0142) із земель для ведення особистого селянського господарства, в землі житлової та громадської забудови для будівництва та обслуговування житлового будинку господарських будівель та споруд у с. Татарів, ур. Башенка.			
п.4	4. Затвердити технічну документацію із землеустрою щодо встановлення меж земельної ділянки в натурі (на місцевості) та зміни конфігурації:			
	4.1. земельної ділянки площею 0,2544 га, кадастровий номер: 2611040300:21:001:0005 для ведення особистого селянського господарства по вул. Миру у смт. Ворохта, Матійчук Василю Миколайовичу, жителю смт Ворохта, вул. _____			
	4.2. земельної ділянки площею 0,4304 га, кадастровий номер: 2611040300:19:004:0021 для ведення особистого селянського господарства по вул. Т. Шевченка у смт. Ворохта, Поляку Дмитру Дмитровичу, жителю смт Ворохта, вул. _____			
	4.3. земельної ділянки площею 0,1500 га, кадастровий номер: 2611040300:20:001:0383 для будівництва та обслуговування житлового будинку господарських будівель та споруд по вул. О. Довбуша у смт. Ворохта, Гриджук Роману Юрійовичу, жителю смт Ворохта, вул. С _____			
	4.4. земельної ділянки площею 0,3161 га, кадастровий номер: 2611040300:20:006:0133 для розміщення та експлуатації закладів з обслуговування відвідувачів об'єктів рекреаційного призначення по вул. Д. Галицького у смт. Ворохта, Івано-Франківський обласний державний центр туризму і краєзнавства учнівської молоді, «Дитячої турбази «Говерла», яка знаходиться за адресою: смт Ворохта, вул. Д. Галицького, 14.			

п.5	5. Дати дозвіл на виготовлення технічної документації із землеустрою щодо інвентаризації:			
	5.1. земельної ділянки площею 0,1500 га, кадастровий номер: 2611040300:21:005:0019 для будівництва та обслуговування житлового будинку господарських будівель та споруд по вул. Шевченка у смт. Ворохта, Гундяк Надії Іванівні, жительці с. Манява, вул.			
	5.2. земельної ділянки площею 1,5468 га, кадастровий номер: 2611040300:21:005:0020 для ведення особистого селянського господарства по вул. Шевченка у смт. Ворохта, Гундяк Надії Іванівні, жительці с. Манява, вул.			
п.6	6. Затвердити акт встановлення межі :			
	6.1. від літери «Є» до літери «Ж» Крицаку Володимирі Степановичу, жителю м. Івано-Франківська вул. _____, складений постійною депутатською комісією з розгляду земельних питань, містобудування і екології від 13.09.2021 року, на земельну ділянку площею 0,2790 га для ведення особистого селянського господарства по вул. Миру у смт Ворохта.			
	6.2. від літери «Г» до літери «Д» Петрашуку Юрію Івановичу, жителю смт Ворохта вул. _____, складений постійною депутатською комісією з розгляду земельних питань, містобудування і екології від 13.09.2021 року, на земельну ділянку площею 1,4228 га для ведення особистого селянського господарства по вул. Миру у смт Ворохта.			
	6.3. від літери «Б» до літери «В» Будзуляку Івану Івановичу, жителю смт Ворохта вул. _____, складений постійною депутатською комісією з розгляду земельних питань, містобудування і екології від 13.09.2021 року, на земельну ділянку площею 0,4458 га для ведення особистого селянського господарства по вул. Заводська у смт Ворохта.			
	6.4. від літери «А» до літери «Б» Глуценку Анатолію Григоровичу, жителю смт Ворохта вул. _____, складений постійною депутатською комісією з розгляду земельних питань, містобудування і екології від 13.09.2021 року, на земельну ділянку площею 0,1100 га для ведення особистого селянського господарства по вул. Г. Хоткевича у смт Ворохта.			
	6.5. від літери «В» до літери «Г» Глуценку Анатолію Григоровичу, жителю смт Ворохта вул. _____, складений постійною депутатською комісією з розгляду земельних питань, містобудування і екології від 13.09.2021 року, на земельну ділянку площею 0,1100 га для ведення особистого селянського господарства по вул. Г. Хоткевича у смт Ворохта.			
	6.6. від літери «Д» до літери «А» Гусинській Ганні Іванівні, жительці с. Татарів, вул. _____, складений 10.09.2021р. депутатом селищної ради Косило Г. О., на			

	земельну ділянку площею 0,4034 га для ведення особистого селянського господарства по вул. І.Франка у с. Татарів.			
	6.7. від літери «Г» до літери «А» Кіфяк Василю Олексіївну, жительці с. Татарів, вул. складений 10.09.2021р. депутатом селищної ради Косило Г. О., на земельну ділянку площею 0,2000 га для ведення особистого селянського господарства по вул. І.Франка у с. Татарів.			
п.7	7. Відмовити:			
	7.1. Калашник Оксані Олегівні, жительці Дніпропетровської області, смт Кринички, вул. , у наданні безоплатно земельну ділянку, як учаснику антитерористичної операції у східних областях України, розташованій у смт Ворохта, Надвірнянського району Івано-Франківської області, для будівництва та обслуговування житлового будинку господарських будівель та споруд (присадибна ділянка), орієнтовним розміром 0,1500 га, у зв'язку з тим, що дана земельна ділянка зазначена у графічному матеріалі накладається на територію, яка перебуває у власності громадян, однак не внесена до Державного земельного кадастру.			
	7.2. Калашник Оксані Олегівні, жительці Дніпропетровської області, смт Кринички, вул. у наданні безоплатно земельну ділянку, як учаснику антитерористичної операції у східних областях України, розташованій у смт Ворохта, Надвірнянського району Івано-Франківської області, для будівництва та обслуговування житлового будинку господарських будівель та споруд (присадибна ділянка), орієнтовним розміром 0,1500 га, у зв'язку з тим, що дана земельна ділянка зазначена у графічному матеріалі накладається на територію, яка перебуває у власності громадян, однак не внесена до Державного земельного кадастру.			
	7.3. Калашник Оксані Олегівні, жительці Дніпропетровської області, Криничанський район, с. Чернече вул. у наданні безоплатно земельну ділянку, як учаснику антитерористичної операції у східних областях України, розташованій у смт Ворохта, с. Татарів Надвірнянського району Івано-Франківської області, для будівництва та обслуговування житлового будинку господарських будівель та споруд (присадибна ділянка), орієнтовним розміром 0,1500 га, у зв'язку з тим, що дана земельна ділянка зазначена у графічному матеріалі накладається на територію, яка перебуває у власності громадян, однак не внесена до Державного земельного кадастру.			

	<p>7.4. Савкову Олександрю Олеговичу, жителю Київської області, Вишгородського район, с. Старі Петрівці вул. , у наданні безоплатно земельну ділянку, як учаснику антитерористичної операції у східних областях України, розташованій у смт Ворохта, Надвірнянського району Івано-Франківської області, для будівництва та обслуговування житлового будинку господарських будівель та споруд (присадибна ділянка), орієнтовним розміром 0,1500 га, у зв'язку з тим, що дана земельна ділянка зазначена у графічному матеріалі накладається на територію, яка перебуває у власності громадян, однак не внесена до Державного земельного кадастру.</p>			
п.8	<p>7.5. Савкову Олександрю Олеговичу, жителю Київської області, Вишгородського район, с. Старі Петрівці вул. , у наданні безоплатно земельну ділянку, як учаснику антитерористичної операції у східних областях України, розташованій у смт Ворохта, Надвірнянського району, Івано-Франківської області, для будівництва та обслуговування житлового будинку господарських будівель та споруд (присадибна ділянка), орієнтовним розміром 0,1500 га, у зв'язку з тим, що дана земельна ділянка зазначена у графічному матеріалі накладається на територію, яка перебуває у власності громадян, однак не внесена до Державного земельного кадастру.</p>			
	<p>7.6. Савкову Олександрю Олеговичу, жителю Київської області. Вишгородського район, с. Старі Петрівці вул. , у наданні безоплатно земельну ділянку, як учаснику антитерористичної операції у східних областях України, розташованій у с. Татарів, Надвірнянського району Івано-Франкікої області, для будівництва та обслуговування житлового будинку господарських будівель та споруд (присадибна ділянка), орієнтовним розміром 0,2500 га, у зв'язку з тим, що дана земельна ділянка зазначена у графічному матеріалі накладається на територію, яка перебуває у власності громадян, однак не внесена до Державного земельного кадастру.</p>			
	<p>7.7. Яковишиній Крістині Петрівні, жительці Полтавської області, м. Пирятин, Луберського району вул. , наданні безоплатно земельну ділянку, орієнтовною площею 0,2500 га розташованої у смт Ворохта, вул. І. Франка, Надвірнянського району, Івано-Франківської обл., (координати 48.274324, 24.572615) для будівництва та обслуговування житлового будинку господарських будівель та споруд (присадибна ділянка), у зв'язку з тим, що дана земельна ділянка зазначена у графічному матеріалі накладається на територію, яка перебуває у власності громадян, однак не внесена до Державного земельного кадастру.</p>			
	<p>7.8. Яремчук Марті Василівні, жительці с. Татарів, вул. , у наданні (виділенні) земельної ділянки для будівництва індивідуального житлового будинку у с. Татарів, орієнтовною площею 0,2500 га з земель запасу, у зв'язку із недотриманням вимог ст. 118</p>			

	Земельного кодексу України.			
	7.9. Абрам'як Вікторії Іванівні, жительці смт Ворохта, вул. _____ у наданні (виділенні) на виготовлення проекту землеустрою щодо відведення земельної ділянки площею 0,0091 га для ведення особистого селянського господарства у смт Ворохта, по вул. Заводська смт Ворохта, у зв'язку із виникненням спірного питання по даній земельній ділянці.			
	7.10. Саранчову Руслану Васильовичу, жителю Тернопільської області _____ та Саранчову Петру Васильовичу, жителю Вінницької області Жмеренецького району _____ у наданні дозволу на виготовлення проекту землеустрою щодо відведення земельної ділянки на спільну сумісну власність з земель комунальної власності орієнтовною площею 0,0800 га для будівництва та обслуговування житлового будинку, господарських будівель і споруд (присадибна ділянка) по вул. Заводська у смт Ворохта, у зв'язку із виникненням спірного питання по даній земельній ділянці.			
	7.11. Семчуку Григорію Михайловичу, жителю смт Ворохта, вул. _____ у виділенні земельної ділянки площею 1,0000 га та надання дозволу на виготовлення проекту землеустрою щодо її відведення для ведення особистого селянського господарства у смт Ворохта по вул. О. Довбуша (ур. Великий Чертіж) у смт Ворохта, у зв'язку із розглядом даного питання в судовому порядку (Ухвала про відкриття провадження від _____ року).			
	7.12. Палійчук Марії Григорівні, жительці смт Ворохта, вул. _____ у виділенні земельної ділянки площею 0,2500 га та надання дозволу на виготовлення проекту землеустрою щодо її відведення для ведення особистого селянського господарства у смт Ворохта по вул. О. Довбуша (ур. Великий Чертіж) у смт Ворохта, у зв'язку із розглядом даного питання в судовому порядку (Ухвала про відкриття провадження від _____ року).			
	7.13. Поляк Парасці Андріївні, жительці смт Ворохта, вул. _____ у виділенні земельної ділянки площею 0,2500 га та надання дозволу на виготовлення проекту землеустрою щодо її відведення для ведення особистого селянського господарства у смт Ворохта по вул. О. Довбуша (ур. Великий Чертіж) у смт Ворохта, у зв'язку із розглядом даного питання в судовому порядку (Ухвала про відкриття провадження від _____ року).			
	7.14. Хомин Парасці Яківні, жительці смт Ворохта, вул. _____ у виділенні земельної ділянки площею 0,2500 га та надання дозволу на виготовлення проекту землеустрою щодо її відведення для ведення особистого селянського господарства у смт Ворохта по вул. О. Довбуша (ур. Великий Чертіж) у смт Ворохта, у зв'язку із розглядом даного питання в судовому порядку (Ухвала про відкриття провадження від _____ року).			

	7.15. Мосоруку Михайлу Васильовичу, жителю м. Івано-Франківськ, вул. ... у наданні дозволу на виготовлення проекту землеустрою щодо відведення земельної ділянки площею 0,2131 га для ведення особистого селянського господарства у смт Ворохта по вул. Височана у смт Ворохта, у зв'язку із спірним питанням.			
	7.16. Олесів Тетяні Романівні жительці смт Ворохта вул. ... , у погодженні межі від літери «Б» до літери «В», на земельну ділянку площею 0,1500 га для ведення особистого селянського господарства по вул. Руднева у смт Ворохта, у зв'язку з непогодженням межі.			
	7.17. Олесів Тетяні Романівні, жительці смт Ворохта вул. ... , від літери «В» до літери «Г», на земельну ділянку площею 0,4036 га для ведення особистого селянського господарства по вул. Руднева у смт Ворохта у зв'язку з непогодженням межі.			
п.9	7.18. Олесів Тетяні Романівні, жительці смт Ворохта вул. ... від літери «Д» до літери «Е», на земельну ділянку площею 0,4036 га для ведення особистого селянського господарства по вул. Руднева у смт Ворохта, у зв'язку з непогодженням питанням.			
8.	Різні питання наших рідних в селі району з кухнею Ворохтського лицею та потрібні покази Директору Умані без перевірки документи за результатами проведення з'ясувалися як і шадув!			

П.І.Б.
Депутата селищної ради

Морозович О.В.

Особистий підпис

[Handwritten signature]

10

10











10








10









10









БЮЛЕТЕНЬ ПОІМЕННОГО ГОЛОСУВАННЯВорохтянська селищна рада восьмого скликання
Дванадцята сесія селищної ради (24.09.2021 р.)










Результати персонального голосування










№	Назва проекту рішення	За	Проти	Утримався
X	Затвердження порядку денного			
1	Про затвердження бюджетного регламенту проходження бюджетного процесу в Ворохтянській селищній раді			
2	Про зміни до бюджету Ворохтянської селищної ради на 2021 рік			
3	Про прогноз селищного бюджету Ворохтянської територіальної громади 2022-2024 роки			
4	Про затвердження «Селищної програми про удосконалення роботи Яремчанського відділу державної реєстрації актів цивільного стану у Надвірнянському районі Івано-Франківської області Південно-Західного міжрегіонального управління Міністерства юстиції (м.Івано-Франківськ) та комп'ютерно-інформаційного забезпечення, щодо ведення Державного реєстру актів цивільного стану громадян на 2021 рік»			
5	Про затвердження розпоряджень селищного голови			
6	Про детальне планування територій			
п.1	Дати дозвіл Кермощуку Петру Дмитровичу, жителю смт Ворохта, вул. _____ на розроблення детального плану території на земельну ділянку приватної власності площею _____ га кадастровий номер: 2611040300:20:001:0297 для будівництва та обслуговування житлового будинку господарських будівель та споруд, по вул. Лесі України у смт Ворохта.			
п.2	Дати дозвіл Румаку Роману Івановичу, жителю смт Ворохта, вул. _____, на розроблення детального плану території на земельну ділянку приватної власності площею _____ га кадастровий номер: 2611040300:21:008:0602 для будівництва та обслуговування житлового будинку господарських будівель та споруд, по вул. І. Франка у смт Ворохта			
п.3	Дати дозвіл Келюшко Святославу Олександровичу, жителю смт Ворохта, вул. _____ на _____			







	розроблення детального плану території на земельну ділянку комунальної власності площею 0,0782 га для будівництва та обслуговування житлового будинку господарських будівель та споруд по вул. Заводська у смт Ворохта.			
п.4	4. Затвердити детальний план території:			
	4.1. земельної ділянки площею 0,9400 га. для будівництва та обслуговування житлового будинку, господарських будівель і споруд (присадибна ділянка) по вул. О. Довбуша у смт. Ворохта, за рахунок земель, що знаходяться у приватній власності, Жука Юрія Миколайовича, жителя м. Узин по вул.			
	4.2. земельної ділянки площею 0,4768 га. для будівництва та обслуговування житлового будинку, господарських будівель і споруд (присадибна ділянка) по вул. О.Довбуша у смт. Ворохта, за рахунок земель, що знаходяться у приватній власності, Антонову Віталію Володимировичу, жителю м. Дніпро, Новокодацького р-ну,провулок			
	4.3. земельної ділянки площею 0,8317 га. для будівництва та обслуговування житлового будинку, господарських будівель і споруд (присадибна ділянка) по вул. І. Франка у смт. Ворохта, за рахунок земель, що знаходяться у приватній власності, Будейчуку Ігорю Васильовичу, жителю смт Ворохта, вул.			
7	Про розгляд земельних питань			
п.1	Затвердити проект землеустрою щодо відведення:			
	1.1. земельної ділянки з земель комунальної власності площею 0,8740 га (кадастровий номер: 2611040300:20:004:0286) для ведення особистого селянського господарства по вул. М. Грушевського у смт Ворохта, Вередюку Бейлу Бейловичу, жителю смт Ворохта, вул. та передати земельну ділянку в приватну власність.			
	1.2. земельної ділянки з земель комунальної власності площею 0,0810 га (кадастровий номер: 2611091201:14:003:0122) для будівництва та обслуговування житлового будинку господарських будівель та споруд по вул. Миру у с. Татарів, Майк Олені Василівні, жительці с. Татарів, вул. та передати земельну ділянку в приватну власність.			
	1.3. земельної ділянки з земель комунальної власності площею 0,9798 га (кадастровий номер: 2611040300:21:007:0247) для ведення особистого селянського господарства по вул. І- Франка у смт Ворохта, Щербанюк Наталії Богданівні, жительці с. Вороненко, та передати земельну ділянку в приватну			








	власність.			
	1.4. земельної ділянки з земель комунальної власності площею 0,0837 га (кадастровий номер: 2611040300:21:008:0563) для будівництва та обслуговування житлового будинку господарських будівель та споруд по вул. Заводська у смт Ворохта, Словак Наталії Юрївні, жительці Верховинського району, Івано-Франківської обл, та передати земельну ділянку в приватну власність.			
	1.5. земельної ділянки з земель комунальної власності площею 0,2257 га (кадастровий номер: 2611091201:14:006:0032) для ведення особистого селянського господарства по вул. Шухевича у с. Татарів, Айб Галині Іванівні, жительці с. Татарів, вул. та передати земельну ділянку в приватну власність.			
	1.6. земельної ділянки з земель комунальної власності площею 0,1000 га (кадастровий номер: 261104300:21:008:0601) для ведення особистого селянського господарства по вул. Д. Галицького у смт. Ворохта, Максимчуку Василю Михайловичу, жителю смт Ворохта, по вул. та передати земельну ділянку в приватну власність.			
	1.7. земельної ділянки з земель комунальної власності площею 0,0500 га (кадастровий номер: 261104300:21:008:0603) для ведення особистого селянського господарства по вул. Д. Галицького у смт Ворохта, Ковальчуку Степану Васильовичу, жителю смт Ворохта, по вул. та передати земельну ділянку в приватну власність.			
	1.8. земельної ділянки з земель комунальної власності площею 0,3225 га (кадастровий номер: 2611091201:12:001:0036) для ведення особистого селянського господарства по вул. О. Довбуша у с. Татарів, Кузьмичу Василю Васильовичу, жителю с. Татарів та передати земельну ділянку в приватну власність.			
	1.9. земельної ділянки з земель комунальної власності площею 0,0502 га (кадастровий номер: 2611091201:13:001:0128) для ведення особистого селянського господарства по вул. Незалежності в с. Татарів, Макаревич Гаїсії Іванівні, жительці с. Татарів, вул. та передати земельну ділянку в приватну власність.			
	1.10. земельної ділянки з земель комунальної власності площею 0,0953 га (кадастровий номер: 261104300:20:004:0288) для будівництва та обслуговування житлового будинку господарських будівель та споруд по вул. Войтул у смт Ворохта, Дедерчуку Миколі Івановичу, жителю смт Ворохта, по вул. та передати земельну ділянку в приватну власність.			
	1.11. земельної ділянки з земель комунальної власності площею 0,1500 га (кадастровий номер: 261104300:20:004:0290) для будівництва та обслуговування житлового будинку господарських			











	будівель та споруд по вул. Войтул у смт Ворохта, Кельман Іванні Миколаївні, жителю смт Ворохта, по вул. та передати земельну ділянку в приватну власність.			
п.2	2. Дати дозвіл на виготовлення проекту землеустрою щодо відведення:			
	2.1. земельної ділянки з земель комунальної власності площею 0,1500 га для будівництва та обслуговування житлового будинку господарських будівель та споруд по вул. Говерлянська у смт Ворохта, Никончук Ганні Миколаївні, жительці смт Ворохта, вул. . Проект відведення даної земельної ділянки подати на затвердження селищної ради.			
	2.2. земельної ділянки з земель комунальної власності площею 0,0865 га для ведення особистого селянського господарства по вул. Говерлянська у смт Ворохта, Никончук Ганні Миколаївні, жительці смт Ворохта, вул. . Проект відведення даної земельної ділянки подати на затвердження селищної ради.			
	2.3. земельної ділянки з земель комунальної власності площею 0,6543 га для ведення особистого селянського господарства по вул. І. Франка у смт Ворохта, Бойку Юрію Петровичу жителю смт Ворохта, вул. . Проект відведення даної земельної ділянки подати на затвердження селищної ради.			
	2.4. земельної ділянки з земель комунальної власності площею 0,7141 га для ведення особистого селянського господарства по вул. І. Франка у смт Ворохта, Бойку Юрію Петровичу жителю смт Ворохта, вул. . Проект відведення даної земельної ділянки подати на затвердження селищної ради.			
	2.5. земельної ділянки з земель комунальної власності площею 0,0234 га для ведення особистого селянського господарства по вул. М. Грушевського у смт Ворохта, Омельх Світлані Миколаївні жительці м. Кривий Ріг, вул. . Проект відведення даної земельної ділянки подати на затвердження селищної ради.			
	2.6. земельної ділянки з земель комунальної власності площею 0,1500 га для будівництва та обслуговування житлового будинку господарських будівель та споруд по вул. Хоткевича у смт Ворохта, Стехнович Тетяні Олександрівні жительці с. Татарів, вул. . Проект відведення даної земельної ділянки подати на затвердження селищної ради.			
	2.7. земельної ділянки з земель комунальної власності			







<p>площею 0,1149 га для ведення особистого селянського господарства по вул. О. Довбуша у смт Ворохта, Гриджуку Роману Юрійовичу жителю смт Ворохта, вул. Проект відведення даної земельної ділянки подати на затвердження селищної ради.</p>			
<p>2.8. земельної ділянки з земель комунальної власності площею 0,1000 га для ведення особистого селянського господарства по вул. О. Довбуша у смт Ворохта, Гриджуку Роману Юрійовичу жителю смт Ворохта, вул. Проект відведення даної земельної ділянки подати на затвердження селищної ради.</p>			
<p>2.9. земельної ділянки з земель комунальної власності площею 0,1582 га для ведення особистого селянського господарства по вул. О. Довбуша у смт Ворохта, Жигалюк Олександрі Юріївні жительці смт Ворохта, вул. Проект відведення даної земельної ділянки подати на затвердження селищної ради.</p>			
<p>2.10. земельної ділянки з земель комунальної власності площею 0,1950 га для будівництва та обслуговування житлового будинку господарських будівель та споруд по вул. Курортна у с. Татарів, Тарубаровій Світлані Іванівні жительці с. Татарів, вул. Проект відведення даної земельної ділянки подати на затвердження селищної ради.</p>			
<p>2.11. земельної ділянки з земель комунальної власності площею 1,4228 га для ведення особистого селянського господарства по вул. Миру у смт Ворохта, Петрашуку Юрію Івановичу, жителю смт Ворохта, вул. Проект відведення даної земельної ділянки подати на затвердження селищної ради.</p>			
<p>2.12. земельної ділянки з земель комунальної власності площею 0,1500 га для будівництва та обслуговування житлового будинку господарських будівель та споруд по вул. Г. Хоткевича у смт Ворохта, Павуку Федору Дмитровичу жителю смт Ворохта, вул. Проект відведення даної земельної ділянки подати на затвердження селищної ради.</p>			
<p>2.13. земельної ділянки з земель комунальної власності площею 0,1204 га для ведення особистого селянського господарства по вул. Г. Хоткевича у смт Ворохта, Павуку Федору Дмитровичу жителю смт Ворохта, вул. Проект відведення даної земельної ділянки подати на затвердження селищної ради.</p>			
<p>2.14. земельної ділянки з земель комунальної власності площею 0,0135 га для ведення особистого селянського господарства по вул. Д. Галицького у смт Ворохта, Лазарович Любов Михайлівні, жительці смт Ворохта, вул. Проект відведення даної земельної ділянки подати на затвердження селищної ради.</p>			
<p>2.15. земельної ділянки з земель комунальної власності площею 0,1148 га для будівництва та обслуговування</p>			






	житлового будинку господарських будівель та споруд по вул. Височана у смт Ворохта, Негрич Мар'яні Іванівні, жительці смт Ворохта, вул. Проект відведення даної земельної ділянки подати на затвердження селищної ради.			
	2.16. земельної ділянки з земель комунальної власності площею 0,2392 га для ведення особистого селянського господарства по вул. О. Довбуша у смт Ворохта, Васкулу Івану Васильовичу, жителю смт Ворохта, вул. Проект відведення даної земельної ділянки подати на затвердження селищної ради.			
	2.17. земельної ділянки з земель комунальної власності площею 0,2500 га для будівництва та обслуговування житлового будинку господарських будівель та споруд по вул. Мочари у с. Татарів, Матаржуку Юрію Юрійовичу, жителю с. Микуличин, вул. Проект відведення даної земельної ділянки подати на затвердження селищної ради.			
	2.18. земельної ділянки з земель комунальної власності площею 0,0900 га для ведення особистого селянського господарства по вул. Мочари у с. Татарів, Матаржуку Юрію Юрійовичу, жителю с. Микуличин, вул. Проект відведення даної земельної ділянки подати на затвердження селищної ради.			
	2.19. земельної ділянки з земель комунальної власності площею 1,4924 га для ведення особистого селянського господарства по вул. Говерляньська у смт Ворохта, Сіреджуку Андрію Миколайовичу, жителю Верховинського району, Івано-Франківської обл. Проект відведення даної земельної ділянки подати на затвердження селищної ради.			
	2.20. земельної ділянки з земель комунальної власності площею 1,0729 га для ведення особистого селянського господарства по вул. Говерляньська у смт Ворохта, Слюсарчуку Василю Васильовичу, жителю Верховинського району, Івано-Франківської обл. Проект відведення даної земельної ділянки подати на затвердження селищної ради.			
	2.21. земельної ділянки з земель комунальної власності площею 0,1624 га для ведення особистого селянського господарства по вул. Женецька у с. Татарів, Яровенко Діані Миколаївні, жительці с. Татарів вул. Проект відведення даної земельної ділянки подати на затвердження селищної ради.			
	2.22. земельної ділянки з земель комунальної власності площею 0,7768 га для ведення особистого селянського господарства по вул. Женецька у с. Татарів, Павуку Михайлу Миколайовичу, жителю с. Татарів вул. Проект відведення даної земельної ділянки подати на затвердження селищної ради.			
	2.23. земельної ділянки з земель комунальної власності площею 0,3159 га для ведення особистого селянського господарства по вул. Женецька у с. Татарів, Мотруку Олександрю Миколайовичу, жителю с. Татарів вул. Проект відведення даної земельної ділянки подати на затвердження селищної ради.			







	2.24. земельної ділянки з земель комунальної власності площею 0,2000 га для будівництва та обслуговування житлового будинку господарських будівель та споруд по вул. Р. Шухевича у с. Татарів, Білоусу Івану Зіновійовичу, жителю с. Татарів. Проект відведення даної земельної ділянки подати на затвердження селищної ради.	-	-	-
	2.25. земельної ділянки з земель комунальної власності площею 0,0957 га. для обслуговування будівлі по вул. Д. Галицького в смт Ворохта, Івано-Франківському обласному державному центру туризму і краєзнавства учнівської молоді Івано-Франківська обл., м. Івано-Франківськ вул. Нечуя-Левицького, 19. Проект відведення даної земельної ділянки подати на затвердження селищної ради.			
п.3	Затвердити проект землеустрою щодо зміни цільового призначення:			
	3.1. земельної ділянки площею 0,3298 га (кадастровий номер: 2611091201:14:001:0034) із земель оздоровчого призначення (для будівництва та обслуговування санаторно-оздоровчих закладів) в землі житлової та громадської забудови (для будівництва та обслуговування житлового будинку господарських будівель та споруд (присадибна ділянка) по вул. Курортна у с Татарів, Ворохтянській селищній раді, Надвірнянського району, Івано-Франківської обл., юридична адреса: смт Ворохта, вул. Д.Галицького, 41.			
	3.2. земельної ділянки Жуку Юрію Миколайовичу жителю м. Узин вул. проект землеустрою щодо зміни цільового призначення на земельну ділянку площею 0,9400 га (кадастровий номер: 2611040300:19:004:0074) із земель для ведення особистого селянського господарства, в землі житлової та громадської забудови для будівництва та обслуговування житлового будинку господарських будівель та споруд по вул. О. Довбуша у смт Ворохта.			
	3.3. земельної ділянки Харченку Олегу Володимировичу жителю с. Татарів вул. , проект землеустрою щодо зміни цільового призначення на земельну ділянку площею 0,0700 га (кадастровий номер: 2611091201:12:001:0006) із земель для ведення особистого селянського господарства, в землі житлової та громадської забудови для будівництва та обслуговування житлового будинку господарських будівель та споруд по вул. Незалежності у с. Татарів.			
	3.4. земельної ділянки Антонову Віталію Володимировичу жителю м. Дніпро пров. проект землеустрою щодо зміни цільового			






	призначення на земельну ділянку площею 0,4768 га (кадастровий номер: 2611040300:20:001:0197) із земель для ведення особистого селянського господарства, в землі житлової та громадської забудови для будівництва та обслуговування житлового будинку господарських будівель та споруд по вул. О. Довбуша у смт Ворохта.			
	3.5. земельної ділянки Бойчуку Івану Миколайовичу жителю с. Яблуниця проект землеустрою щодо зміни цільового призначення на земельну ділянку площею 0,1500 га (кадастровий номер: 2611091201:13:011:0142) із земель для ведення особистого селянського господарства, в землі житлової та громадської забудови для будівництва та обслуговування житлового будинку господарських будівель та споруд у с. Татарів, ур. Бащенка.			
п.4	4. Затвердити технічну документацію із землеустрою щодо встановлення меж земельної ділянки в натурі (на місцевості) та зміни конфігурації:			
	4.1. земельної ділянки площею 0,2544 га, кадастровий номер: 2611040300:21:001:0005 для ведення особистого селянського господарства по вул. Миру у смт. Ворохта, Матійчук Василю Миколайовичу, жителю смт Ворохта, вул. .			
	4.2. земельної ділянки площею 0,4304 га, кадастровий номер: 2611040300:19:004:0021 для ведення особистого селянського господарства по вул. Т. Шевченка у смт. Ворохта, Поляку Дмитру Дмитровичу, жителю смт Ворохта, вул. .			
	4.3. земельної ділянки площею 0,1500 га, кадастровий номер: 2611040300:20:001:0383 для будівництва та обслуговування житлового будинку господарських будівель та споруд по вул. О. Довбуша у смт. Ворохта, Гриджук Роману Юрійовичу, жителю смт Ворохта, вул. .			
	4.4. земельної ділянки площею 0,3161 га, кадастровий номер: 2611040300:20:006:0133 для розміщення та експлуатації закладів з обслуговування відвідувачів об'єктів рекреаційного призначення по вул. Д. Галицького у смт. Ворохта, Івано-Франківський обласний державний центр туризму і краєзнавства учнівської молоді, «Дитячої турбази «Говерла», яка знаходиться за адресою: смт Ворохта, вул. Д. Галицького, 14.			

п.5	5. Дати дозвіл на виготовлення технічної документації із землеустрою щодо інвентаризації:			
	5.1. земельної ділянки площею 0,1500 га, кадастровий номер: 2611040300:21:005:0019 для будівництва та обслуговування житлового будинку господарських будівель та споруд по вул. Шевченка у смт. Ворохта, Гундяк Надії Іванівні, жительці с. Манява, вул.			
	5.2. земельної ділянки площею 1,5468 га, кадастровий номер: 2611040300:21:005:0020 для ведення особистого селянського господарства по вул. Шевченка у смт. Ворохта, Гундяк Надії Іванівні, жительці с. Манява, вул.			
п.6	6. Затвердити акт встановлення межі :			
	6.1. від літери «Є» до літери «Ж» Крицаку Володимиру Степановичу, жителю м. Івано-Франківська вул. , складений постійною депутатською комісією з розгляду земельних питань, містобудування і екології від 13.09.2021 року, на земельну ділянку площею 0,2790 га для ведення особистого селянського господарства по вул. Миру у смт Ворохта.			
	6.2. від літери «Г» до літери «Д» Петрашуку Юрію Івановичу, жителю смт Ворохта вул. , складений постійною депутатською комісією з розгляду земельних питань, містобудування і екології від 13.09.2021 року, на земельну ділянку площею 1,4228 га для ведення особистого селянського господарства по вул. Миру у смт Ворохта.			
	6.3. від літери «Б» до літери «В» Будзвякву Івану Івановичу, жителю смт Ворохта вул. , складений постійною депутатською комісією з розгляду земельних питань, містобудування і екології від 13.09.2021 року, на земельну ділянку площею 0,4458 га для ведення особистого селянського господарства по вул. Заводська у смт Ворохта.			
	6.4. від літери «А» до літери «Б» Глуценку Анатолію Григоровичу, жителю смт Ворохта вул. , складений постійною депутатською комісією з розгляду земельних питань, містобудування і екології від 13.09.2021 року, на земельну ділянку площею 0,1100 га для ведення особистого селянського господарства по вул. Г. Хоткевича у смт Ворохта.			
	6.5. від літери «В» до літери «Г» Глуценку Анатолію Григоровичу, жителю смт Ворохта вул. , складений постійною депутатською комісією з розгляду земельних питань, містобудування і екології від 13.09.2021 року, на земельну ділянку площею 0,1100 га для ведення особистого селянського господарства по вул. Г. Хоткевича у смт Ворохта.			
	6.6. від літери «Д» до літери «А» Гусинській Ганні Іванівні, жительці с. Татарів, вул. , складений 10.09.2021р. депутатом селищної ради Косило Г. О., на			

	земельну ділянку площею 0,4034 га для ведення особистого селянського господарства по вул. І.Франка у с. Татарів.			
	6.7. від літери «Г» до літери «А» Кіфяк Василю Олексіївну, жительці с. Татарів, вул. І складений 10.09.2021р. депутатом селищної ради Косило Г. О., на земельну ділянку площею 0,2000 га для ведення особистого селянського господарства по вул. І.Франка у с. Татарів.			
п.7	7. Відмовити:			
	7.1. Калашник Оксані Олегівні, жительці Дніпропетровської області, смт Кринички, вул. у наданні безоплатно земельну ділянку, як учаснику антитерористичної операції у східних областях України, розташованій у смт Ворохта, Надвірнянського району Івано-Франківської області, для будівництва та обслуговування житлового будинку господарських будівель та споруд (присадибна ділянка), орієнтовним розміром 0,1500 га, у зв'язку з тим, що дана земельна ділянка зазначена у графічному матеріалі накладається на територію, яка перебуває у власності громадян, однак не внесена до Державного земельного кадастру.			
	7.2. Калашник Оксані Олегівні, жительці Дніпропетровської області, смт Кринички, вул. , у наданні безоплатно земельну ділянку, як учаснику антитерористичної операції у східних областях України, розташованій у смт Ворохта, Надвірнянського району Івано-Франківської області, для будівництва та обслуговування житлового будинку господарських будівель та споруд (присадибна ділянка), орієнтовним розміром 0,1500 га, у зв'язку з тим, що дана земельна ділянка зазначена у графічному матеріалі накладається на територію, яка перебуває у власності громадян, однак не внесена до Державного земельного кадастру.			
	7.3. Калашник Оксані Олегівні, жительці Дніпропетровської області, Криничанський район, с. Чернече вул. І у наданні безоплатно земельну ділянку, як учаснику антитерористичної операції у східних областях України, розташованій у смт Ворохта, с. Татарів Надвірнянського району Івано-Франківської області, для будівництва та обслуговування житлового будинку господарських будівель та споруд (присадибна ділянка), орієнтовним розміром 0,1500 га, у зв'язку з тим, що дана земельна ділянка зазначена у графічному матеріалі накладається на територію, яка перебуває у власності громадян, однак не внесена до Державного земельного кадастру.			

	<p>7.4. Савкову Олександру Олеговичу, жителю Київської області, Вишгородського район, с. Старі Петрівці вул. _____, у наданні безоплатно земельну ділянку, як учаснику антитерористичної операції у східних областях України, розташованій у смт Ворохта, Надвірнянського району Івано-Франківської області, для будівництва та обслуговування житлового будинку господарських будівель та споруд (присадибна ділянка), орієнтовним розміром 0,1500 га, у зв'язку з тим, що дана земельна ділянка зазначена у графічному матеріалі накладається на територію, яка перебуває у власності громадян, однак не внесена до Державного земельного кадастру.</p>			
п.8	<p>7.5. Савкову Олександру Олеговичу, жителю Київської області, Вишгородського район, с. Старі Петрівці вул. _____, у наданні безоплатно земельну ділянку, як учаснику антитерористичної операції у східних областях України, розташованій у смт Ворохта, Надвірнянського району, Івано-Франківської області, для будівництва та обслуговування житлового будинку господарських будівель та споруд (присадибна ділянка), орієнтовним розміром 0,1500 га, у зв'язку з тим, що дана земельна ділянка зазначена у графічному матеріалі накладається на територію, яка перебуває у власності громадян, однак не внесена до Державного земельного кадастру.</p>			
	<p>7.6. Савкову Олександру Олеговичу, жителю Київської області, Вишгородського район, с. Старі Петрівці вул. _____, у наданні безоплатно земельну ділянку, як учаснику антитерористичної операції у східних областях України, розташованій у с. Татарів, Надвірнянського району Івано-Франкікої області, для будівництва та обслуговування житлового будинку господарських будівель та споруд (присадибна ділянка), орієнтовним розміром 0,2500 га, у зв'язку з тим, що дана земельна ділянка зазначена у графічному матеріалі накладається на територію, яка перебуває у власності громадян, однак не внесена до Державного земельного кадастру.</p>			
	<p>7.7. Яковишиній Крістині Петрівні, жительці Полтавської області, м. Пирятин, Луберського району вул. _____ у наданні безоплатно земельну ділянку, орієнтовною площею 0,2500 га розташованої у смт Ворохта, вул. І. Франка, Надвірнянського району, Івано-Франківської обл., (координати 48.274324, 24.572615) для будівництва та обслуговування житлового будинку господарських будівель та споруд (присадибна ділянка), у зв'язку з тим, що дана земельна ділянка зазначена у графічному матеріалі накладається на територію, яка перебуває у власності громадян, однак не внесена до Державного земельного кадастру.</p>			
	<p>7.8. Яремчук Марті Василівні, жительці с. Татарів, вул. _____, у наданні (виділенні) земельної ділянки для будівництва індивідуального житлового будинку у с. Татарів, орієнтовною площею 0,2500 га з земель запасу, у зв'язку із недотриманням вимог ст. 118</p>			

	Земельного кодексу України.			
	7.9. Абрам'як Вікторії Іванівні, жительці смт Ворохта, вул. _____ у наданні (виділенні) на виготовлення проекту землеустрою щодо відведення земельної ділянки площею 0,0091 га для ведення особистого селянського господарства у смт Ворохта, по вул. Заводська смт Ворохта, у зв'язку із виникненням спірного питання по даній земельній ділянці.			
	7.10. Саранчову Руслану Васильовичу, жителю Тернопільської області _____, та Саранчову Петру Васильовичу, жителю Вінницької області Жмеренецького району _____ у наданні дозволу на виготовлення проекту землеустрою щодо відведення земельної ділянки на спільну сумісну власність з земель комунальної власності орієнтовною площею 0,0800 га для будівництва та обслуговування житлового будинку, господарських будівель і споруд (присадибна ділянка) по вул. Заводська у смт Ворохта, у зв'язку із виникненням спірного питання по даній земельній ділянці.			
	7.11. Семчуку Григорію Михайловичу, жителю смт Ворохта, вул. _____ у виділенні земельної ділянки площею 1,0000 га та надання дозволу на виготовлення проекту землеустрою щодо її відведення для ведення особистого селянського господарства у смт Ворохта по вул. О. Довбуша (ур. Великий Чертіж) у смт Ворохта, у зв'язку із розглядом даного питання в судовому порядку (Ухвала про відкриття провадження від 1 _____ року).			
	7.12. Палійчук Марії Григорівні, жительці смт Ворохта, вул. _____ у виділенні земельної ділянки площею 0,2500 га та надання дозволу на виготовлення проекту землеустрою щодо її відведення для ведення особистого селянського господарства у смт Ворохта по вул. О. Довбуша (ур. Великий Чертіж) у смт Ворохта, у зв'язку із розглядом даного питання в судовому порядку (Ухвала про відкриття провадження від _____ року).			
	7.13. Поляк Парасці Андріївні, жительці смт Ворохта, вул. О. Довбуша, 53 у виділенні земельної ділянки площею 0,2500 га та надання дозволу на виготовлення проекту землеустрою щодо її відведення для ведення особистого селянського господарства у смт Ворохта по вул. О. Довбуша (ур. Великий Чертіж) у смт Ворохта, у зв'язку із розглядом даного питання в судовому порядку (Ухвала про відкриття провадження від _____ року).			
	7.14. Хомин Парасці Яківні, жительці смт Ворохта, вул. Височана, 2 у виділенні земельної ділянки площею 0,2500 га та надання дозволу на виготовлення проекту землеустрою щодо її відведення для ведення особистого селянського господарства у смт Ворохта по вул. О. Довбуша (ур. Великий Чертіж) у смт Ворохта, у зв'язку із розглядом даного питання в судовому порядку (Ухвала про відкриття провадження від _____ року).			

	7.15. Мосоруку Михайлу Васильовичу, жителю м. Івано-Франківськ, вул. _____ у наданні дозволу на виготовлення проекту землеустрою щодо відведення земельної ділянки площею 0,2131 га для ведення особистого селянського господарства у смт Ворохта по вул. Височана у смт Ворохта, у зв'язку із спірним питанням.			
	7.16. Олесів Тетяні Романівні жительці смт Ворохта вул. _____, у погодженні межі від літери «Б» до літери «В», на земельну ділянку площею 0,1500 га для ведення особистого селянського господарства по вул. Руднева у смт Ворохта, у зв'язку з непогодженням межі.			
	7.17. Олесів Тетяні Романівні, жительці смт Ворохта вул. _____, від літери «В» до літери «Г», на земельну ділянку площею 0,4036 га для ведення особистого селянського господарства по вул. Руднева у смт Ворохта у зв'язку з непогодженням межі.			
п.9	7.18. Олесів Тетяні Романівні, жительці смт Ворохта вул. _____ від літери «Д» до літери «Е», на земельну ділянку площею 0,4036 га для ведення особистого селянського господарства по вул. Руднева у смт Ворохта, у зв'язку з непогодженням питанням.			
8.	Різне Аренда італійське борошняного ліцензії на Кашарівської лінійці Індонезія у без перевірки акційною за результати моделі уміщуваль на кавч рік 2015.			

П.І.Б.

Депутата селищної ради








Вілюс І.З.










Особистий підпис

















БЮЛЕТЕНЬ ПОІМЕННОГО ГОЛОСУВАННЯВорохтянська селищна рада восьмого скликання
Дванадцята сесія селищної ради (24.09.2021 р.)









Результати персонального голосування










№	Назва проекту рішення	За	Проти	Утримався
X	Затвердження порядку денного			
1	Про затвердження бюджетного регламенту проходження бюджетного процесу в Ворохтянській селищній раді			
2	Про зміни до бюджету Ворохтянської селищної ради на 2021 рік			
3	Про прогноз селищного бюджету Ворохтянської територіальної громади 2022-2024 роки			
4	Про затвердження «Селищної програми про удосконалення роботи Яремчанського відділу державної реєстрації актів цивільного стану у Надвірнянському районі Івано-Франківської області Південно-Західного міжрегіонального управління Міністерства юстиції (м.Івано-Франківськ) та комп'ютерно-інформаційного забезпечення, щодо ведення Державного реєстру актів цивільного стану громадян на 2021 рік»			
5	Про затвердження розпоряджень селищного голови			
6	Про детальне планування територій			
п.1	Дати дозвіл Кермощуку Петру Дмитровичу, жителю смт Ворохта, вул. _____ на розроблення детального плану території на земельну ділянку приватної власності площею _____ га кадастровий номер: 2611040300:20:001:0297 для будівництва та обслуговування житлового будинку господарських будівель та споруд, по вул. Лесі Українки у смт Ворохта.			
п.2	Дати дозвіл Румаку Роману Івановичу, жителю смт Ворохта, вул. _____, на розроблення детального плану території на земельну ділянку приватної власності площею _____ га кадастровий номер: 2611040300:21:008:0602 для будівництва та обслуговування житлового будинку господарських будівель та споруд, по вул. І. Франка у смт Ворохта			
п.3	Дати дозвіл Келюшко Святославу Олександровичу, жителю смт Ворохта, вул. _____ на			



	розроблення детального плану території на земельну ділянку комунальної власності площею 0,0782 га для будівництва та обслуговування житлового будинку господарських будівель та споруд по вул. Заводська у смт Ворохта.			
п.4	4. Затвердити детальний план території:			
	4.1. земельної ділянки площею 0,9400 га. для будівництва та обслуговування житлового будинку, господарських будівель і споруд (присадибна ділянка) по вул. О. Довбуша у смт. Ворохта, за рахунок земель, що знаходяться у приватній власності, Жука Юрія Миколайовича, жителя м. Узин по вул			
	4.2. земельної ділянки площею 0,4768 га. для будівництва та обслуговування житлового будинку, господарських будівель і споруд (присадибна ділянка) по вул. О.Довбуша у смт. Ворохта, за рахунок земель, що знаходяться у приватній власності, Антонову Віталію Володимировичу, жителю м. Дніпро, Новокодацького р-ну,провулок			
	4.3. земельної ділянки площею 0,8317 га. для будівництва та обслуговування житлового будинку, господарських будівель і споруд (присадибна ділянка) по вул. І. Франка у смт. Ворохта, за рахунок земель, що знаходяться у приватній власності, Будейчуку Ігорю Васильовичу, жителю смт Ворохта, вул.			
7	Про розгляд земельних питань			
п.1	Затвердити проект землеустрою щодо відведення:			
	1.1. земельної ділянки з земель комунальної власності площею 0,8740 га (кадастровий номер: 2611040300:20:004:0286) для ведення особистого селянського господарства по вул. М. Грушевського у смт Ворохта, Вередюку Бейлу Бейловичу, жителю смт Ворохта, вул. та передати земельну ділянку в приватну власність.			
	1.2. земельної ділянки з земель комунальної власності площею 0,0810 га (кадастровий номер: 2611091201:14:003:0122) для будівництва та обслуговування житлового будинку господарських будівель та споруд по вул. Миру у с. Татарів, Майк Олені Василівні, жительці с. Татарів, вул. та передати земельну ділянку в приватну власність.			
	1.3. земельної ділянки з земель комунальної власності площею 0,9798 га (кадастровий номер: 2611040300:21:007:0247) для ведення особистого селянського господарства по вул. І- Франка у смт Ворохта, Щербанюк Наталії Богданівні, жительці с. Вороненко, та передати земельну ділянку в приватну			







	власність.			
	1.4. земельної ділянки з земель комунальної власності площею 0,0837 га (кадастровий номер: 2611040300:21:008:0563) для будівництва та обслуговування житлового будинку господарських будівель та споруд по вул. Заводська у смт Ворохта, Словак Наталії Юрївні, жительці Верховинського району, Івано-Франківської обл, та передати земельну ділянку в приватну власність.			
	1.5. земельної ділянки з земель комунальної власності площею 0,2257 га (кадастровий номер: 2611091201:14:006:0032) для ведення особистого селянського господарства по вул. Шухевича у с. Татарів, Айб Галині Іванівні, жительці с. Татарів, вул. та передати земельну ділянку в приватну власність.			
	1.6. земельної ділянки з земель комунальної власності площею 0,1000 га (кадастровий номер: 261104300:21:008:0601) для ведення особистого селянського господарства по вул. Д. Галицького у смт. Ворохта, Максимчуку Василю Михайловичу, жителю смт Ворохта, по вул. та передати земельну ділянку в приватну власність.			
	1.7. земельної ділянки з земель комунальної власності площею 0,0500 га (кадастровий номер: 261104300:21:008:0603) для ведення особистого селянського господарства по вул. Д. Галицького у смт Ворохта, Ковальчуку Степану Васильовичу, жителю смт Ворохта, по вул. та передати земельну ділянку в приватну власність.			
	1.8. земельної ділянки з земель комунальної власності площею 0,3225 га (кадастровий номер: 2611091201:12:001:0036) для ведення особистого селянського господарства по вул. О. Довбуша у с. Татарів, Кузьмичу Василю Васильовичу, жителю с. Татарів та передати земельну ділянку в приватну власність.			
	1.9. земельної ділянки з земель комунальної власності площею 0,0502 га (кадастровий номер: 2611091201:13:001:0128) для ведення особистого селянського господарства по вул. Незалежності в с. Татарів, Макаревич Таїсії Іванівні, жительці с. Татарів, вул. та передати земельну ділянку в приватну власність.			
	1.10. земельної ділянки з земель комунальної власності площею 0,0953 га (кадастровий номер: 261104300:20:004:0288) для будівництва та обслуговування житлового будинку господарських будівель та споруд по вул. Войтул у смт Ворохта, Дедерчуку Миколі Івановичу, жителю смт Ворохта, по вул. та передати земельну ділянку в приватну власність.			
	1.11. земельної ділянки з земель комунальної власності площею 0,1500 га (кадастровий номер: 261104300:20:004:0290) для будівництва та обслуговування житлового будинку господарських			









	будівель та споруд по вул. Войтул у смт Ворохта, Кельман Іванні Миколаївні, жителю смт Ворохта, по вул. та передати земельну ділянку в приватну власність.			
п.2	2. Дати дозвіл на виготовлення проекту землеустрою щодо відведення:			
	2.1. земельної ділянки з земель комунальної власності площею 0,1500 га для будівництва та обслуговування житлового будинку господарських будівель та споруд по вул. Говерляньська у смт Ворохта, Никончук Ганні Миколаївні, жительці смт Ворохта, вул. Проект відведення даної земельної ділянки подати на затвердження селищної ради.			
	2.2. земельної ділянки з земель комунальної власності площею 0,0865 га для ведення особистого селянського господарства по вул. Говерляньська у смт Ворохта, Никончук Ганні Миколаївні, жительці смт Ворохта, вул. Проект відведення даної земельної ділянки подати на затвердження селищної ради.			
	2.3. земельної ділянки з земель комунальної власності площею 0,6543 га для ведення особистого селянського господарства по вул. І. Франка у смт Ворохта, Бойку Юрію Петровичу жителю смт Ворохта, вул. Проект відведення даної земельної ділянки подати на затвердження селищної ради.			
	2.4. земельної ділянки з земель комунальної власності площею 0,7141 га для ведення особистого селянського господарства по вул. І. Франка у смт Ворохта, Бойку Юрію Петровичу жителю смт Ворохта, вул. Проект відведення даної земельної ділянки подати на затвердження селищної ради.			
	2.5. земельної ділянки з земель комунальної власності площею 0,0234 га для ведення особистого селянського господарства по вул. М. Грушевського у смт Ворохта, Омелік Світлані Миколаївні жительці м. Кривий Ріг, вул. Проект відведення даної земельної ділянки подати на затвердження селищної ради.			
	2.6. земельної ділянки з земель комунальної власності площею 0,1500 га для будівництва та обслуговування житлового будинку господарських будівель та споруд по вул. Хоткевича у смт Ворохта, Стехнович Тетяні Олександрівні жительці с. Татарів, вул. Проект відведення даної земельної ділянки подати на затвердження селищної ради.			
	2.7. земельної ділянки з земель комунальної власності			





<p>площею 0,1149 га для ведення особистого селянського господарства по вул. О. Довбуша у смт Ворохта, Гриджуку Роману Юрійовичу жителю смт Ворохта, вул. . Проект відведення даної земельної ділянки подати на затвердження селищної ради.</p>			
<p>2.8. земельної ділянки з земель комунальної власності площею 0,1000 га для ведення особистого селянського господарства по вул. О. Довбуша у смт Ворохта, Гриджуку Роману Юрійовичу жителю смт Ворохта, вул. . Проект відведення даної земельної ділянки подати на затвердження селищної ради.</p>			
<p>2.9. земельної ділянки з земель комунальної власності площею 0,1582 га для ведення особистого селянського господарства по вул. О. Довбуша у смт Ворохта, Жигалюк Олександрі Юріївні жительці смт Ворохта, вул.) . Проект відведення даної земельної ділянки подати на затвердження селищної ради.</p>			
<p>2.10. земельної ділянки з земель комунальної власності площею 0,1950 га для будівництва та обслуговування житлового будинку господарських будівель та споруд по вул. Курортна у с. Татарів, Тарубаровій Світлані Іванівні жительці с. Татарів, вул. . Проект відведення даної земельної ділянки подати на затвердження селищної ради.</p>			
<p>2.11. земельної ділянки з земель комунальної власності площею 1,4228 га для ведення особистого селянського господарства по вул. Миру у смт Ворохта, Петрашуку Юрію Івановичу, жителю смт Ворохта, вул. . Проект відведення даної земельної ділянки подати на затвердження селищної ради.</p>			
<p>2.12. земельної ділянки з земель комунальної власності площею 0,1500 га для будівництва та обслуговування житлового будинку господарських будівель та споруд по вул. Г. Хоткевича у смт Ворохта, Павуку Федору Дмитровичу жителю смт Ворохта, вул. Г . Проект відведення даної земельної ділянки подати на затвердження селищної ради.</p>			
<p>2.13. земельної ділянки з земель комунальної власності площею 0,1204 га для ведення особистого селянського господарства по вул. Г. Хоткевича у смт Ворохта, Павуку Федору Дмитровичу жителю смт Ворохта, вул. . Проект відведення даної земельної ділянки подати на затвердження селищної ради.</p>			
<p>2.14. земельної ділянки з земель комунальної власності площею 0,0135 га для ведення особистого селянського господарства по вул. Д. Галицького у смт Ворохта, Лазарович Любов Михайлівні, жительці смт Ворохта, вул. . Проект відведення даної земельної ділянки подати на затвердження селищної ради.</p>			
<p>2.15. земельної ділянки з земель комунальної власності площею 0,1148 га для будівництва та обслуговування</p>			






<p>житлового будинку господарських будівель та споруд по вул. Височана у смт Ворохта, Негрич Мар'яні Іванівні, жительці смт Ворохта, вул. . . . Проект відведення даної земельної ділянки подати на затвердження селищної ради.</p>			
<p>2.16. земельної ділянки з земель комунальної власності площею 0,2392 га для ведення особистого селянського господарства по вул. О. Довбуша у смт Ворохта, Васкулу Івану Васильовичу, жителю смт Ворохта, вул. . . . Проект відведення даної земельної ділянки подати на затвердження селищної ради.</p>			
<p>2.17. земельної ділянки з земель комунальної власності площею 0,2500 га для будівництва та обслуговування житлового будинку господарських будівель та споруд по вул. Мочари у с. Татарів, Матаржуку Юрію Юрійовичу, жителю с. Микуличин, вул. . . . Проект відведення даної земельної ділянки подати на затвердження селищної ради.</p>			
<p>2.18. земельної ділянки з земель комунальної власності площею 0,0900 га для ведення особистого селянського господарства по вул. Мочари у с. Татарів, Матаржуку Юрію Юрійовичу, жителю с. Микуличин, вул. . . . Проект відведення даної земельної ділянки подати на затвердження селищної ради.</p>			
<p>2.19. земельної ділянки з земель комунальної власності площею 1,4924 га для ведення особистого селянського господарства по вул. Говерляньська у смт Ворохта, Сіреджуку Андрію Миколайовичу, жителю . . . , Верховинського району, Івано-Франківської обл. Проект відведення даної земельної ділянки подати на затвердження селищної ради.</p>			
<p>2.20. земельної ділянки з земель комунальної власності площею 1,0729 га для ведення особистого селянського господарства по вул. Говерляньська у смт Ворохта, Слюсарчуку Василю Васильовичу, жителю . . . Верховинського району, Івано-Франківської обл. Проект відведення даної земельної ділянки подати на затвердження селищної ради.</p>			
<p>2.21. земельної ділянки з земель комунальної власності площею 0,1624 га для ведення особистого селянського господарства по вул. Женецька у с. Татарів, Яровенко Діані Миколаївні, жительці с. Татарів вул. . . . Проект відведення даної земельної ділянки подати на затвердження селищної ради.</p>			
<p>2.22. земельної ділянки з земель комунальної власності площею 0,7768 га для ведення особистого селянського господарства по вул. Женецька у с. Татарів, Павуку Михайлу Миколайовичу, жителю с. Татарів вул. . . . Проект відведення даної земельної ділянки подати на затвердження селищної ради.</p>			
<p>2.23. земельної ділянки з земель комунальної власності площею 0,3159 га для ведення особистого селянського господарства по вул. Женецька у с. Татарів, Мотруку Олександрю Миколайовичу, жителю с. Татарів вул. . . . Проект відведення даної земельної ділянки подати на затвердження селищної ради.</p>			







	2.24. земельної ділянки з земель комунальної власності площею 0,2000 га для будівництва та обслуговування житлового будинку господарських будівель та споруд по вул. Р. Шухевича у с. Татарів, Білоусу Івану Зіновійовичу, жителю с. Татарів. Проект відведення даної земельної ділянки подати на затвердження селищної ради.			
	2:25. земельної ділянки з земель комунальної власності площею 0,0957 га. для обслуговування будівлі по вул. Д. Галицького в смт Ворохта, Івано-Франківському обласному державному центру туризму і краєзнавства учнівської молоді Івано-Франківська обл., м. Івано-Франківськ вул. Нечуя-Левицького, 19. Проект відведення даної земельної ділянки подати на затвердження селищної ради.			
п.3	Затвердити проект землеустрою щодо зміни цільового призначення:			
	3.1. земельної ділянки площею 0,3298 га (кадастровий номер: 2611091201:14:001:0034) із земель оздоровчого призначення (для будівництва та обслуговування санаторно-оздоровчих закладів) в землі житлової та громадської забудови (для будівництва та обслуговування житлового будинку господарських будівель та споруд (присадибна ділянка) по вул. Курортна у с Татарів, Ворохтянській селищній раді, Надвірнянського району, Івано-Франківської обл., юридична адреса: смт Ворохта, вул. Д.Галицького, 41.			
	3.2. земельної ділянки Жуку Юрію Миколайовичу жителю м. Узин вул. проект землеустрою щодо зміни цільового призначення на земельну ділянку площею 0,9400 га (кадастровий номер: 2611040300:19:004:0074) із земель для ведення особистого селянського господарства, в землі житлової та громадської забудови для будівництва та обслуговування житлового будинку господарських будівель та споруд по вул. О. Довбуша у смт Ворохта.			
	3.3. земельної ділянки Харченку Олегу Володимировичу жителю с. Татарів вул. проект землеустрою щодо зміни цільового призначення на земельну ділянку площею 0,0700 га (кадастровий номер: 2611091201:12:001:0006) із земель для ведення особистого селянського господарства, в землі житлової та громадської забудови для будівництва та обслуговування житлового будинку господарських будівель та споруд по вул. Незалежності у с. Татарів.			
	3.4. земельної ділянки Антонову Віталію Володимировичу жителю м. Дніпро пров. проект землеустрою щодо зміни цільового			






	призначення на земельну ділянку площею 0,4768 га (кадастровий номер: 2611040300:20:001:0197) із земель для ведення особистого селянського господарства, в землі житлової та громадської забудови для будівництва та обслуговування житлового будинку господарських будівель та споруд по вул. О. Довбуша у смт Ворохта.			
	3.5. земельної ділянки Бойчуку Івану Миколайовичу жителю с. Яблуниця проект землеустрою щодо зміни цільового призначення на земельну ділянку площею 0,1500 га (кадастровий номер: 2611091201:13:011:0142) із земель для ведення особистого селянського господарства, в землі житлової та громадської забудови для будівництва та обслуговування житлового будинку господарських будівель та споруд у с. Татарів, ур. Башенка.			
п.4	4. Затвердити технічну документацію із землеустрою щодо встановлення меж земельної ділянки в натурі (на місцевості) та зміни конфігурації:			
	4.1. земельної ділянки площею 0,2544 га, кадастровий номер: 2611040300:21:001:0005 для ведення особистого селянського господарства по вул. Миру у смт. Ворохта, Матійчук Василю Миколайовичу, жителю смт Ворохта, вул.			
	4.2. земельної ділянки площею 0,4304 га, кадастровий номер: 2611040300:19:004:0021 для ведення особистого селянського господарства по вул. Т. Шевченка у смт. Ворохта, Поляку Дмитру Дмитровичу, жителю смт Ворохта, вул.			
	4.3. земельної ділянки площею 0,1500 га, кадастровий номер: 2611040300:20:001:0383 для будівництва та обслуговування житлового будинку господарських будівель та споруд по вул. О. Довбуша у смт. Ворохта, Гриджук Роману Юрійовичу, жителю смт Ворохта, вул.			
	4.4. земельної ділянки площею 0,3161 га, кадастровий номер: 2611040300:20:006:0133 для розміщення та експлуатації закладів з обслуговування відвідувачів об'єктів рекреаційного призначення по вул. Д. Галицького у смт. Ворохта, Івано-Франківський обласний державний центр туризму і краєзнавства учнівської молоді, «Дитячої турбази «Говерла», яка знаходиться за адресою: смт Ворохта, вул. Д. Галицького, 14.			

п.5	5. Дати дозвіл на виготовлення технічної документації із землеустрою щодо інвентаризації:			
	5.1. земельної ділянки площею 0,1500 га, кадастровий номер: 2611040300:21:005:0019 для будівництва та обслуговування житлового будинку господарських будівель та споруд по вул. Шевченка у смт. Ворохта, Гундяк Надії Іванівні, жительці с. Манява, вул.			
	5.2. земельної ділянки площею 1,5468 га, кадастровий номер: 2611040300:21:005:0020 для ведення особистого селянського господарства по вул. Шевченка у смт. Ворохта, Гундяк Надії Іванівні, жительці с. Манява,			
п.6	6. Затвердити акт встановлення межі :			
	6.1. від літери «Є» до літери «Ж» Крицаку Володимиру Степановичу, жителю м. Івано-Франківська вул. складений постійною депутатською комісією з розгляду земельних питань, містобудування і екології від 13.09.2021 року, на земельну ділянку площею 0,2790 га для ведення особистого селянського господарства по вул. Миру у смт Ворохта.			
	6.2. від літери «Г» до літери «Д» Петрашуку Юрію Івановичу, жителю смт Ворохта вул. складений постійною депутатською комісією з розгляду земельних питань, містобудування і екології від 13.09.2021 року, на земельну ділянку площею 1,4228 га для ведення особистого селянського господарства по вул. Миру у смт Ворохта.			
	6.3. від літери «Б» до літери «В» Будзуляку Івану Івановичу, жителю смт Ворохта вул. складений постійною депутатською комісією з розгляду земельних питань, містобудування і екології від 13.09.2021 року, на земельну ділянку площею 0,4458 га для ведення особистого селянського господарства по вул. Заводська у смт Ворохта.			
	6.4. від літери «А» до літери «Б» Глуценку Анатолію Григоровичу, жителю смт Ворохта вул. , складений постійною депутатською комісією з розгляду земельних питань, містобудування і екології від 13.09.2021 року, на земельну ділянку площею 0,1100 га для ведення особистого селянського господарства по вул. Г. Хоткевича у смт Ворохта.			
	6.5. від літери «В» до літери «Г» Глуценку Анатолію Григоровичу, жителю смт Ворохта вул. складений постійною депутатською комісією з розгляду земельних питань, містобудування і екології від 13.09.2021 року, на земельну ділянку площею 0,1100 га для ведення особистого селянського господарства по вул. Г. Хоткевича у смт Ворохта.			
	6.6. від літери «Д» до літери «А» Гусинській Ганні Іванівні, жительці с. Татарів, вул. складений 10.09.2021р. депутатом селищної ради Косило Г. О., на			

	земельну ділянку площею 0,4034 га для ведення особистого селянського господарства по вул. І.Франка у с. Татарів.			
	6.7. від літери «Г» до літери «А» Кіфяк Василю Олексійовичу, жителю с. Татарів, вул. складений 10.09.2021р. депутатом селищної ради Косило Г. О., на земельну ділянку площею 0,2000 га для ведення особистого селянського господарства по вул. І.Франка у с. Татарів.			
п.7	7. Відмовити:			
	7.1. Калашник Оксані Олегівні, жительці Дніпропетровської області, смт Кринички, вул. , у наданні безоплатно земельну ділянку, як учаснику антитерористичної операції у східних областях України, розташованій у смт Ворохта, Надвірнянського району Івано-Франківської області, для будівництва та обслуговування житлового будинку господарських будівель та споруд (присадибна ділянка), орієнтовним розміром 0,1500 га, у зв'язку з тим, що дана земельна ділянка зазначена у графічному матеріалі накладається на територію, яка перебуває у власності громадян, однак не внесена до Державного земельного кадастру.			
	7.2. Калашник Оксані Олегівні, жительці Дніпропетровської області, смт Кринички, вул. у наданні безоплатно земельну ділянку, як учаснику антитерористичної операції у східних областях України, розташованій у смт Ворохта, Надвірнянського району Івано-Франківської області, для будівництва та обслуговування житлового будинку господарських будівель та споруд (присадибна ділянка), орієнтовним розміром 0,1500 га, у зв'язку з тим, що дана земельна ділянка зазначена у графічному матеріалі накладається на територію, яка перебуває у власності громадян, однак не внесена до Державного земельного кадастру.			
	7.3. Калашник Оксані Олегівні, жительці Дніпропетровської області, Криничанський район, с. Чернече вул. , у наданні безоплатно земельну ділянку, як учаснику антитерористичної операції у східних областях України, розташованій у смт Ворохта, с. Татарів Надвірнянського району Івано-Франківської області, для будівництва та обслуговування житлового будинку господарських будівель та споруд (присадибна ділянка), орієнтовним розміром 0,1500 га, у зв'язку з тим, що дана земельна ділянка зазначена у графічному матеріалі накладається на територію, яка перебуває у власності громадян, однак не внесена до Державного земельного кадастру.			

	<p>7.4. Савкову Олександрю Олеговичу, жителю Київської області, Вишгородського район, с. Старі Петрівці вул. _____, у наданні безоплатно земельну ділянку, як учаснику антитерористичної операції у східних областях України, розташованій у смт Ворохта, Надвірнянського району Івано-Франківської області, для будівництва та обслуговування житлового будинку господарських будівель та споруд (присадибна ділянка), орієнтовним розміром 0,1500 га, у зв'язку з тим, що дана земельна ділянка зазначена у графічному матеріалі накладається на територію, яка перебуває у власності громадян, однак не внесена до Державного земельного кадастру.</p>			
п.8	<p>7.5. Савкову Олександрю Олеговичу, жителю Київської області, Вишгородського район, с. Старі Петрівці вул. _____, у наданні безоплатно земельну ділянку, як учаснику антитерористичної операції у східних областях України, розташованій у смт Ворохта, Надвірнянського району, Івано-Франківської області, для будівництва та обслуговування житлового будинку господарських будівель та споруд (присадибна ділянка), орієнтовним розміром 0,1500 га, у зв'язку з тим, що дана земельна ділянка зазначена у графічному матеріалі накладається на територію, яка перебуває у власності громадян, однак не внесена до Державного земельного кадастру.</p>			
	<p>7.6. Савкову Олександрю Олеговичу, жителю Київської області, Вишгородського район, с. Старі Петрівці вул. _____, у наданні безоплатно земельну ділянку, як учаснику антитерористичної операції у східних областях України, розташованій у с. Татарів, Надвірнянського району Івано-Франкікої області, для будівництва та обслуговування житлового будинку господарських будівель та споруд (присадибна ділянка), орієнтовним розміром 0,2500 га, у зв'язку з тим, що дана земельна ділянка зазначена у графічному матеріалі накладається на територію, яка перебуває у власності громадян, однак не внесена до Державного земельного кадастру.</p>			
	<p>7.7. Яковишиній Крістині Петрівні, жительці Полтавської області, м. Пирятин, Луберського району вул. _____, у наданні безоплатно земельну ділянку, орієнтовною площею 0,2500 га розташованої у смт Ворохта, вул. І. Франка, Надвірнянського району, Івано-Франківської обл., (координати 48.274324, 24.572615) для будівництва та обслуговування житлового будинку господарських будівель та споруд (присадибна ділянка), у зв'язку з тим, що дана земельна ділянка зазначена у графічному матеріалі накладається на територію, яка перебуває у власності громадян, однак не внесена до Державного земельного кадастру.</p>			
	<p>7.8. Яремчук Марті Василівні, жительці с. Татарів, вул. _____, у наданні (виділенні) земельної ділянки для будівництва індивідуального житлового будинку у с. Татарів, орієнтовною площею 0,2500 га з земель запасу, у зв'язку із недотриманням вимог ст. 118</p>			

	Земельного кодексу України.			
	7.9. Абрам'як Вікторії Іванівні, жительці смт Ворохта, вул. _____ у наданні (виділенні) на виготовлення проекту землеустрою щодо відведення земельної ділянки площею 0,0091 га для ведення особистого селянського господарства у смт Ворохта, по вул. Заводська смт Ворохта, у зв'язку із виникненням спірного питання по даній земельній ділянці.			
	7.10. Саранчову Руслану Васильовичу, жителю Тернопільської області _____ і, та Саранчову Петру Васильовичу, жителю Вінницької області Жмеренецького району _____ у наданні дозволу на виготовлення проекту землеустрою щодо відведення земельної ділянки на спільну сумісну власність з земель комунальної власності орієнтовною площею 0,0800 га для будівництва та обслуговування житлового будинку, господарських будівель і споруд (присадибна ділянка) по вул. Заводська у смт Ворохта, у зв'язку із виникненням спірного питання по даній земельній ділянці.			
	7.11. Семчуку Григорію Михайловичу, жителю смт Ворохта, вул. _____ у виділенні земельної ділянки площею 1,0000 га та надання дозволу на виготовлення проекту землеустрою щодо її відведення для ведення особистого селянського господарства у смт Ворохта по вул. О. Довбуша (ур. Великий Чертіж) у смт Ворохта, у зв'язку із розглядом даного питання в судовому порядку (Ухвала про відкриття провадження від _____ року).			
	7.12. Палійчук Марії Григорівні, жительці смт Ворохта, вул. _____ у виділенні земельної ділянки площею 0,2500 га та надання дозволу на виготовлення проекту землеустрою щодо її відведення для ведення особистого селянського господарства у смт Ворохта по вул. О. Довбуша (ур. Великий Чертіж) у смт Ворохта, у зв'язку із розглядом даного питання в судовому порядку (Ухвала про відкриття провадження від _____ року).			
	7.13. Поляк Парасці Андріївні, жительці смт Ворохта, вул. _____ у виділенні земельної ділянки площею 0,2500 га та надання дозволу на виготовлення проекту землеустрою щодо її відведення для ведення особистого селянського господарства у смт Ворохта по вул. О. Довбуша (ур. Великий Чертіж) у смт Ворохта, у зв'язку із розглядом даного питання в судовому порядку (Ухвала про відкриття провадження від _____ року).			
	7.14. Хомин Парасці Яківні, жительці смт Ворохта, вул. _____ у виділенні земельної ділянки площею 0,2500 га та надання дозволу на виготовлення проекту землеустрою щодо її відведення для ведення особистого селянського господарства у смт Ворохта по вул. О. Довбуша (ур. Великий Чертіж) у смт Ворохта, у зв'язку із розглядом даного питання в судовому порядку (Ухвала про відкриття провадження від _____ року).			

	7.15. Мосоруку Михайлу Васильовичу, жителю м. Івано-Франківськ, вул. _____ у наданні дозволу на виготовлення проекту землеустрою щодо відведення земельної ділянки площею 0,2131 га для ведення особистого селянського господарства у смт Ворохта по вул. Височана у смт Ворохта, у зв'язку із спірним питанням.			
	7.16. Олесів Тетяні Романівні жительці смт Ворохта вул. _____, у погодженні межі від літери «Б» до літери «В», на земельну ділянку площею 0,1500 га для ведення особистого селянського господарства по вул. Руднева у смт Ворохта, у зв'язку з непогодженням межі.			
	7.17. Олесів Тетяні Романівні, жительці смт Ворохта вул. _____, від літери «В» до літери «Г», на земельну ділянку площею 0,4036 га для ведення особистого селянського господарства по вул. Руднева у смт Ворохта у зв'язку з непогодженням межі.			
п.9	7.18. Олесів Тетяні Романівні, жительці смт Ворохта вул. _____, від літери «Д» до літери «Е», на земельну ділянку площею 0,4036 га для ведення особистого селянського господарства по вул. Руднева у смт Ворохта, у зв'язку з непогодженням питанням.			
8.	Різне			
8.1	ПЕРЕДАННЯ В ОРЕНДУ ІДАЛЕНЬ І КУХОНЬ ОСВІТНІХ ЗАКЛАДІВ (ГІМНАЗІЇ ТА ЛІЦЕЮ) НА 9 МІСЯЦІВ.			

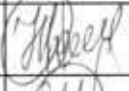









П.І.Б.
Депутата селищної ради Пилип В.С.



Особистий підпис 








БЮЛЕТЕНЬ ПОІМЕННОГО ГОЛОСУВАННЯ








Ворохтянська селищна рада восьмого скликання
Дванадцята сесія селищної ради (24.09.2021 р.)









Результати персонального голосування

№	Назва проекту рішення	За	Проти	Утримався
X	Затвердження порядку денного			
1	Про затвердження бюджетного регламенту проходження бюджетного процесу в Ворохтянській селищній раді			
2	Про зміни до бюджету Ворохтянської селищної ради на 2021 рік			
3	Про прогноз селищного бюджету Ворохтянської територіальної громади 2022-2024 роки			
4	Про затвердження «Селищної програми про удосконалення роботи Яремчанського відділу державної реєстрації актів цивільного стану у Надвірнянському районі Івано-Франківської області Південно-Західного міжрегіонального управління Міністерства юстиції (м.Івано-Франківськ) та комп'ютерно-інформаційного забезпечення, щодо ведення Державного реєстру актів цивільного стану громадян на 2021 рік»			
5	Про затвердження розпоряджень селищного голови			
6	Про детальне планування територій			
п.1	Дати дозвіл Кермощуку Петру Дмитровичу, жителю смт Ворохта, вул. _____, на розроблення детального плану території на земельну ділянку приватної власності площею _____ га кадастровий номер: 2611040300:20:001:0297 для будівництва та обслуговування житлового будинку господарських будівель та споруд, по вул. Лесі Українки у смт Ворохта.			
п.2	Дати дозвіл Румаку Роману Івановичу, жителю смт Ворохта, вул. _____, на розроблення детального плану території на земельну ділянку приватної власності площею _____ га кадастровий номер: 2611040300:21:008:0602 для будівництва та обслуговування житлового будинку господарських будівель та споруд, по вул. І. Франка у смт Ворохта			
п.3	Дати дозвіл Келюшко Святославу Олександровичу, жителю смт Ворохта, вул. _____ на _____			






	розроблення детального плану території на земельну ділянку комунальної власності площею 0,0782 га для будівництва та обслуговування житлового будинку господарських будівель та споруд по вул. Заводська у смт Ворохта.			
п.4	4. Затвердити детальний план території:			
	4.1. земельної ділянки площею 0,9400 га. для будівництва та обслуговування житлового будинку, господарських будівель і споруд (присадибна ділянка) по вул. О. Довбуша у смт. Ворохта, за рахунок земель, що знаходяться у приватній власності, Жука Юрія Миколайовича, жителя м. Узин по вул.			
	4.2. земельної ділянки площею 0,4768 га. для будівництва та обслуговування житлового будинку, господарських будівель і споруд (присадибна ділянка) по вул. О.Довбуша у смт. Ворохта, за рахунок земель, що знаходяться у приватній власності, Антонову Віталію Володимировичу, жителю м. Дніпро, Новокодацького р-ну,провулок			
	4.3. земельної ділянки площею 0,8317 га. для будівництва та обслуговування житлового будинку, господарських будівель і споруд (присадибна ділянка) по вул. І. Франка у смт. Ворохта, за рахунок земель, що знаходяться у приватній власності, Будейчуку Ігорю Васильовичу, жителю смт Ворохта, вул.			
7	Про розгляд земельних питань			
п.1	Затвердити проект землеустрою щодо відведення:			
	1.1. земельної ділянки з земель комунальної власності площею 0,8740 га (кадастровий номер: 2611040300:20:004:0286) для ведення особистого селянського господарства по вул. М. Грушевського у смт Ворохта, Вередюку Бейлу Бейловичу, жителю смт Ворохта, вул. та передати земельну ділянку в приватну власність.			
	1.2. земельної ділянки з земель комунальної власності площею 0,0810 га (кадастровий номер: 2611091201:14:003:0122) для будівництва та обслуговування житлового будинку господарських будівель та споруд по вул. Миру у с. Татарів, Майк Олені Василівні, жительці с. Татарів, вул. та передати земельну ділянку в приватну власність.			
	1.3. земельної ділянки з земель комунальної власності площею 0,9798 га (кадастровий номер: 2611040300:21:007:0247) для ведення особистого селянського господарства по вул. І- Франка у смт Ворохта, Щербанюк Наталії Богданівні, жительці с. Вороненко, та передати земельну ділянку в приватну			









	власність.		
	1.4. земельної ділянки з земель комунальної власності площею 0,0837 га (кадастровий номер: 2611040300:21:008:0563) для будівництва та обслуговування житлового будинку господарських будівель та споруд по вул. Заводська у смт Ворохта, Словак Наталії Юрївні, жительці Верховинського району, Івано-Франківської обл, та передати земельну ділянку в приватну власність.		
	1.5. земельної ділянки з земель комунальної власності площею 0,2257 га (кадастровий номер: 2611091201:14:006:0032) для ведення особистого селянського господарства по вул. Шухевича у с. Татарів, Айб Галині Іванівні, жительці с. Татарів, вул. та передати земельну ділянку в приватну власність.		
	1.6. земельної ділянки з земель комунальної власності площею 0,1000 га (кадастровий номер: 261104300:21:008:0601) для ведення особистого селянського господарства по вул. Д. Галицького у смт. Ворохта, Максимчуку Василю Михайловичу, жителю смт Ворохта, по вул. та передати земельну ділянку в приватну власність.		
	1.7. земельної ділянки з земель комунальної власності площею 0,0500 га (кадастровий номер: 261104300:21:008:0603) для ведення особистого селянського господарства по вул. Д. Галицького у смт Ворохта, Ковальчуку Степану Васильовичу, жителю смт Ворохта, по вул. та передати земельну ділянку в приватну власність.		
	1.8. земельної ділянки з земель комунальної власності площею 0,3225 га (кадастровий номер: 2611091201:12:001:0036) для ведення особистого селянського господарства по вул. О. Довбуша у с. Татарів, Кузьмичу Василю Васильовичу, жителю с. Татарів та передати земельну ділянку в приватну власність.		
	1.9. земельної ділянки з земель комунальної власності площею 0,0502 га (кадастровий номер: 2611091201:13:001:0128) для ведення особистого селянського господарства по вул. Незалежності в с. Татарів, Макаревич Таїсії Іванівні, жительці с. Татарів, вул. та передати земельну ділянку в приватну власність.		
	1.10. земельної ділянки з земель комунальної власності площею 0,0953 га (кадастровий номер: 261104300:20:004:0288) для будівництва та обслуговування житлового будинку господарських будівель та споруд по вул. Войтул у смт Ворохта, Дедерчуку Миколі Івановичу, жителю смт Ворохта, по вул. та передати земельну ділянку в приватну власність.		
	1.11. земельної ділянки з земель комунальної власності площею 0,1500 га (кадастровий номер: 261104300:20:004:0290) для будівництва та обслуговування житлового будинку господарських		





	будівель та споруд по вул. Войтул у смт Ворохта, Кельман Іванні Миколаївні, жителю смт Ворохта, по вул. та передати земельну ділянку в приватну власність.			
п.2	2. Дати дозвіл на виготовлення проекту землеустрою щодо відведення:			
	2.1. земельної ділянки з земель комунальної власності площею 0,1500 га для будівництва та обслуговування житлового будинку господарських будівель та споруд по вул. Говерлянська у смт Ворохта, Никончук Ганні Миколаївні, жительці смт Ворохта, вул. . Проект відведення даної земельної ділянки подати на затвердження селищної ради.			
	2.2. земельної ділянки з земель комунальної власності площею 0,0865 га для ведення особистого селянського господарства по вул. Говерлянська у смт Ворохта, Никончук Ганні Миколаївні, жительці смт Ворохта, вул. . Проект відведення даної земельної ділянки подати на затвердження селищної ради.			
	2.3. земельної ділянки з земель комунальної власності площею 0,6543 га для ведення особистого селянського господарства по вул. І. Франка у смт Ворохта, Бойку Юрію Петровичу жителю смт Ворохта, вул. І . Проект відведення даної земельної ділянки подати на затвердження селищної ради.			
	2.4. земельної ділянки з земель комунальної власності площею 0,7141 га для ведення особистого селянського господарства по вул. І. Франка у смт Ворохта, Бойку Юрію Петровичу жителю смт Ворохта, вул. . Проект відведення даної земельної ділянки подати на затвердження селищної ради.			
	2.5. земельної ділянки з земель комунальної власності площею 0,0234 га для ведення особистого селянського господарства по вул. М. Грушевського у смт Ворохта, Омельх Світлані Миколаївні жительці м. Кривий Ріг, вул. . Проект відведення даної земельної ділянки подати на затвердження селищної ради.			
	2.6. земельної ділянки з земель комунальної власності площею 0,1500 га для будівництва та обслуговування житлового будинку господарських будівель та споруд по вул. Хоткевича у смт Ворохта, Стехнович Тетяні Олександрівні жительці с. Татарів, вул. . Проект відведення даної земельної ділянки подати на затвердження селищної ради.			
	2.7. земельної ділянки з земель комунальної власності			






	житлового будинку господарських будівель та споруд по вул. Височана у смт Ворохта, Негрич Мар'яні Іванівні, жительці смт Ворохта, вул. . Проект відведення даної земельної ділянки подати на затвердження селищної ради.			
	2.16. земельної ділянки з земель комунальної власності площею 0,2392 га для ведення особистого селянського господарства по вул. О. Довбуша у смт Ворохта, Васкулу Івану Васильовичу, жителю смт Ворохта, вул. . Проект відведення даної земельної ділянки подати на затвердження селищної ради.			
	2.17. земельної ділянки з земель комунальної власності площею 0,2500 га для будівництва та обслуговування житлового будинку господарських будівель та споруд по вул. Мочари у с. Татарів, Матаржуку Юрію Юрійовичу, жителю с. Микуличин, вул. . Проект відведення даної земельної ділянки подати на затвердження селищної ради.			
	2.18. земельної ділянки з земель комунальної власності площею 0,0900 га для ведення особистого селянського господарства по вул. Мочари у с. Татарів, Матаржуку Юрію Юрійовичу, жителю с. Микуличин, вул. . Проект відведення даної земельної ділянки подати на затвердження селищної ради.			
	2.19. земельної ділянки з земель комунальної власності площею 1,4924 га для ведення особистого селянського господарства по вул. Говерляньська у смт Ворохта, Сіреджуку Андрію Миколайовичу, жителю Верховинського району, Івано-Франківської обл. Проект відведення даної земельної ділянки подати на затвердження селищної ради.			
	2.20. земельної ділянки з земель комунальної власності площею 1,0729 га для ведення особистого селянського господарства по вул. Говерляньська у смт Ворохта, Слюсарчуку Василю Васильовичу, жителю Верховинського району, Івано-Франківської обл. Проект відведення даної земельної ділянки подати на затвердження селищної ради.			
	2.21. земельної ділянки з земель комунальної власності площею 0,1624 га для ведення особистого селянського господарства по вул. Женецька у с. Татарів, Яровенко Діані Миколаївні, жительці с. Татарів вул. Проект відведення даної земельної ділянки подати на затвердження селищної ради.			
	2.22. земельної ділянки з земель комунальної власності площею 0,7768 га для ведення особистого селянського господарства по вул. Женецька у с. Татарів, Павуку Михайлу Миколайовичу, жителю с. Татарів вул. . Проект відведення даної земельної ділянки подати на затвердження селищної ради.			
	2.23. земельної ділянки з земель комунальної власності площею 0,3159 га для ведення особистого селянського господарства по вул. Женецька у с. Татарів, Мотруку Олександрю Миколайовичу, жителю с. Татарів вул. . Проект відведення даної земельної ділянки подати на затвердження селищної ради.			







	2.24. земельної ділянки з земель комунальної власності площею 0,2000 га для будівництва та обслуговування житлового будинку господарських будівель та споруд по вул. Р. Шухевича у с. Татарів, Білоусу Івану Зіновійовичу, жителю с. Татарів. Проект відведення даної земельної ділянки подати на затвердження селищної ради.			
	2.25. земельної ділянки з земель комунальної власності площею 0,0957 га. для обслуговування будівлі по вул. Д. Галицького в смт Ворохта, Івано-Франківському обласному державному центру туризму і краєзнавства учнівської молоді Івано-Франківська обл., м. Івано-Франківськ вул. Нечуя-Левицького, 19. Проект відведення даної земельної ділянки подати на затвердження селищної ради.			
п.3	Затвердити проект землеустрою щодо зміни цільового призначення:			
	3.1. земельної ділянки площею 0,3298 га (кадастровий номер: 2611091201:14:001:0034) із земель оздоровчого призначення (для будівництва та обслуговування санаторно-оздоровчих закладів) в землі житлової та громадської забудови (для будівництва та обслуговування житлового будинку господарських будівель та споруд (присадибна ділянка) по вул. Курортна у с Татарів, Ворохтянській селищній раді, Надвірнянського району, Івано-Франківської обл., юридична адреса: смт Ворохта, вул. Д.Галицького, 41.			
	3.2. земельної ділянки Жуку Юрію Миколайовичу жителю м. Узин вул. проект землеустрою щодо зміни цільового призначення на земельну ділянку площею 0,9400 га (кадастровий номер: 2611040300:19:004:0074) із земель для ведення особистого селянського господарства, в землі житлової та громадської забудови для будівництва та обслуговування житлового будинку господарських будівель та споруд по вул. О. Довбуша у смт Ворохта.			
	3.3. земельної ділянки Харченку Олегу Володимировичу жителю с. Татарів вул. проект землеустрою щодо зміни цільового призначення на земельну ділянку площею 0,0700 га (кадастровий номер: 2611091201:12:001:0006) із земель для ведення особистого селянського господарства, в землі житлової та громадської забудови для будівництва та обслуговування житлового будинку господарських будівель та споруд по вул. Незалежності у с. Татарів.	 		
	3.4. земельної ділянки Антонову Віталію Володимировичу жителю м. Дніпро пров. І проект землеустрою щодо зміни цільового			






	призначення на земельну ділянку площею 0,4768 га (кадастровий номер: 2611040300:20:001:0197) із земель для ведення особистого селянського господарства, в землі житлової та громадської забудови для будівництва та обслуговування житлового будинку господарських будівель та споруд по вул. О. Довбуша у смт Ворохта.			
	3.5. земельної ділянки Бойчуку Івану Миколайовичу жителю с. Яблуниця проект землеустрою щодо зміни цільового призначення на земельну ділянку площею 0,1500 га (кадастровий номер: 2611091201:13:011:0142) із земель для ведення особистого селянського господарства, в землі житлової та громадської забудови для будівництва та обслуговування житлового будинку господарських будівель та споруд у с. Татарів, ур. Башенка.			
п.4	4. Затвердити технічну документацію із землеустрою щодо встановлення меж земельної ділянки в натурі (на місцевості) та зміни конфігурації:			
	4.1. земельної ділянки площею 0,2544 га, кадастровий номер: 2611040300:21:001:0005 для ведення особистого селянського господарства по вул. Миру у смт. Ворохта, Матійчук Василю Миколайовичу, жителю смт Ворохта, вул.			
	4.2. земельної ділянки площею 0,4304 га, кадастровий номер: 2611040300:19:004:0021 для ведення особистого селянського господарства по вул. Т. Шевченка у смт. Ворохта, Поляку Дмитру Дмитровичу, жителю смт Ворохта, вул. б.			
	4.3. земельної ділянки площею 0,1500 га, кадастровий номер: 2611040300:20:001:0383 для будівництва та обслуговування житлового будинку господарських будівель та споруд по вул. О. Довбуша у смт. Ворохта, Гриджук Роману Юрійовичу, жителю смт Ворохта, вул			
	4.4. земельної ділянки площею 0,3161 га, кадастровий номер: 2611040300:20:006:0133 для розміщення та експлуатації закладів з обслуговування відвідувачів об'єктів рекреаційного призначення по вул. Д. Галицького у смт. Ворохта, Івано-Франківський обласний державний центр туризму і краєзнавства учнівської молоді, «Дитячої турбази «Говерла», яка знаходиться за адресою: смт Ворохта, вул. Д. Галицького, 14.			

п.5	5. Дати дозвіл на виготовлення технічної документації із землеустрою щодо інвентаризації:			
	5.1. земельної ділянки площею 0,1500 га, кадастровий номер: 2611040300:21:005:0019 для будівництва та обслуговування житлового будинку господарських будівель та споруд по вул. Шевченка у смт. Ворохта, Гундяк Надії Іванівні, жительці с. Манява, вул.			
	5.2. земельної ділянки площею 1,5468 га, кадастровий номер: 2611040300:21:005:0020 для ведення особистого селянського господарства по вул. Шевченка у смт. Ворохта, Гундяк Надії Іванівні, жительці с. Манява, вул.			
п.6	6. Затвердити акт встановлення межі :			
	6.1. від літери «Є» до літери «Ж» Крицаку Володимирі Степановичу, жителю м. Івано-Франківська вул. , складений постійною депутатською комісією з розгляду земельних питань, містобудування і екології від 13.09.2021 року, на земельну ділянку площею 0,2790 га для ведення особистого селянського господарства по вул. Миру у смт Ворохта.			
	6.2. від літери «Г» до літери «Д» Петрашуку Юрію Івановичу, жителю смт Ворохта вул. складений постійною депутатською комісією з розгляду земельних питань, містобудування і екології від 13.09.2021 року, на земельну ділянку площею 1,4228 га для ведення особистого селянського господарства по вул. Миру у смт Ворохта.			
	6.3. від літери «Б» до літери «В» Будзуляку Івану Івановичу, жителю смт Ворохта вул. складений постійною депутатською комісією з розгляду земельних питань, містобудування і екології від 13.09.2021 року, на земельну ділянку площею 0,4458 га для ведення особистого селянського господарства по вул. Заводська у смт Ворохта.			
	6.4. від літери «А» до літери «Б» Глуценку Анатолію Григоровичу, жителю смт Ворохта вул. складений постійною депутатською комісією з розгляду земельних питань, містобудування і екології від 13.09.2021 року, на земельну ділянку площею 0,1100 га для ведення особистого селянського господарства по вул. Г. Хоткевича у смт Ворохта.			
	6.5. від літери «В» до літери «Г» Глуценку Анатолію Григоровичу, жителю смт Ворохта вул. складений постійною депутатською комісією з розгляду земельних питань, містобудування і екології від 13.09.2021 року, на земельну ділянку площею 0,1100 га для ведення особистого селянського господарства по вул. Г. Хоткевича у смт Ворохта.			
	6.6. від літери «Д» до літери «А» Гусинській Ганні Іванівні, жительці с. Татарів, вул. складений 10.09.2021р. депутатом селищної ради Косило Г. О., на			

	земельну ділянку площею 0,4034 га для ведення особистого селянського господарства по вул. І.Франка у с. Татарів.			
	6.7. від літери «Г» до літери «А» Кіфяк Василю Олексіївну, жительці с. Татарів, вул. складений 10.09.2021р. депутатом селищної ради Косило Г. О., на земельну ділянку площею 0,2000 га для ведення особистого селянського господарства по вул. І.Франка у с. Татарів.			
п.7	7. Відмовити:			
	7.1. Калашник Оксані Олегівні, жительці Дніпропетровської області, смт Кринички, вул. _____, у наданні безоплатно земельну ділянку, як учаснику антитерористичної операції у східних областях України, розташованій у смт Ворохта, Надвірнянського району Івано-Франківської області, для будівництва та обслуговування житлового будинку господарських будівель та споруд (присадибна ділянка), орієнтовним розміром 0,1500 га, у зв'язку з тим, що дана земельна ділянка зазначена у графічному матеріалі накладається на територію, яка перебуває у власності громадян, однак не внесена до Державного земельного кадастру.			
	7.2. Калашник Оксані Олегівні, жительці Дніпропетровської області, смт Кринички, вул. _____, у наданні безоплатно земельну ділянку, як учаснику антитерористичної операції у східних областях України, розташованій у смт Ворохта, Надвірнянського району Івано-Франківської області, для будівництва та обслуговування житлового будинку господарських будівель та споруд (присадибна ділянка), орієнтовним розміром 0,1500 га, у зв'язку з тим, що дана земельна ділянка зазначена у графічному матеріалі накладається на територію, яка перебуває у власності громадян, однак не внесена до Державного земельного кадастру.			
	7.3. Калашник Оксані Олегівні, жительці Дніпропетровської області, Криничанський район, с. Чернече вул. _____ у наданні безоплатно земельну ділянку, як учаснику антитерористичної операції у східних областях України, розташованій у смт Ворохта, с. Татарів Надвірнянського району Івано-Франківської області, для будівництва та обслуговування житлового будинку господарських будівель та споруд (присадибна ділянка), орієнтовним розміром 0,1500 га, у зв'язку з тим, що дана земельна ділянка зазначена у графічному матеріалі накладається на територію, яка перебуває у власності громадян, однак не внесена до Державного земельного кадастру.			

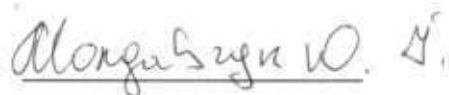
	<p>7.4. Савкову Олександру Олеговичу, жителю Київської області, Вишгородського район, с. Старі Петрівці вул. _____, у наданні безоплатно земельну ділянку, як учаснику антитерористичної операції у східних областях України, розташованій у смт Ворохта, Надвірнянського району Івано-Франківської області, для будівництва та обслуговування житлового будинку господарських будівель та споруд (присадибна ділянка), орієнтовним розміром 0,1500 га, у зв'язку з тим, що дана земельна ділянка зазначена у графічному матеріалі накладається на територію, яка перебуває у власності громадян, однак не внесена до Державного земельного кадастру.</p>			
п.8	<p>7.5. Савкову Олександру Олеговичу, жителю Київської області, Вишгородського район, с. Старі Петрівці вул. _____, у наданні безоплатно земельну ділянку, як учаснику антитерористичної операції у східних областях України, розташованій у смт Ворохта, Надвірнянського району, Івано-Франківської області, для будівництва та обслуговування житлового будинку господарських будівель та споруд (присадибна ділянка), орієнтовним розміром 0,1500 га, у зв'язку з тим, що дана земельна ділянка зазначена у графічному матеріалі накладається на територію, яка перебуває у власності громадян, однак не внесена до Державного земельного кадастру.</p>			
	<p>7.6. Савкову Олександру Олеговичу, жителю Київської області, Вишгородського район, с. Старі Петрівці вул. _____ у наданні безоплатно земельну ділянку, як учаснику антитерористичної операції у східних областях України, розташованій у с. Татарів, Надвірнянського району Івано-Франкікої області, для будівництва та обслуговування житлового будинку господарських будівель та споруд (присадибна ділянка), орієнтовним розміром 0,2500 га, у зв'язку з тим, що дана земельна ділянка зазначена у графічному матеріалі накладається на територію, яка перебуває у власності громадян, однак не внесена до Державного земельного кадастру.</p>			
	<p>7.7. Яковишиній Крістині Петрівні, жительці Полтавської області, м. Пирятин, Луберського району вул. _____, у наданні безоплатно земельну ділянку, орієнтовною площею 0,2500 га розташованої у смт Ворохта, вул. І. Франка, Надвірнянського району, Івано-Франківської обл., (координати 48.274324, 24.572615) для будівництва та обслуговування житлового будинку господарських будівель та споруд (присадибна ділянка), у зв'язку з тим, що дана земельна ділянка зазначена у графічному матеріалі накладається на територію, яка перебуває у власності громадян, однак не внесена до Державного земельного кадастру.</p>			
	<p>7.8. Яремчук Марті Василівні, жительці с. Татарів, вул. _____, у наданні (виділенні) земельної ділянки для будівництва індивідуального житлового будинку у с. Татарів, орієнтовною площею 0,2500 га з земель запасу, у зв'язку із недотриманням вимог ст. 118</p>			

	Земельного кодексу України.			
	7.9. Абрам'як Вікторії Іванівні, жительці смт Ворохта, вул. _____ у наданні (виділенні) на виготовлення проекту землеустрою щодо відведення земельної ділянки площею 0,0091 га для ведення особистого селянського господарства у смт Ворохта, по вул. Заводська смт Ворохта, у зв'язку із виникненням спірного питання по даній земельній ділянці.			
	7.10. Саранчову Руслану Васильовичу, жителю Тернопільської області _____ та Саранчову Петру Васильовичу, жителю Вінницької області Жмеренецького району _____ у наданні дозволу на виготовлення проекту землеустрою щодо відведення земельної ділянки на спільну сумісну власність з земель комунальної власності орієнтовною площею 0,0800 га для будівництва та обслуговування житлового будинку, господарських будівель і споруд (присадибна ділянка) по вул. Заводська у смт Ворохта, у зв'язку із виникненням спірного питання по даній земельній ділянці.			
	7.11. Семчуку Григорію Михайловичу, жителю смт Ворохта, вул. _____ у виділенні земельної ділянки площею 1,0000 га та надання дозволу на виготовлення проекту землеустрою щодо її відведення для ведення особистого селянського господарства у смт Ворохта по вул. О. Довбуша (ур. Великий Чертіж) у смт Ворохта, у зв'язку із розглядом даного питання в судовому порядку (Ухвала про відкриття провадження від _____ року).			
	7.12. Палійчук Марії Григорівні, жительці смт Ворохта, вул. _____ у виділенні земельної ділянки площею 0,2500 га та надання дозволу на виготовлення проекту землеустрою щодо її відведення для ведення особистого селянського господарства у смт Ворохта по вул. О. Довбуша (ур. Великий Чертіж) у смт Ворохта, у зв'язку із розглядом даного питання в судовому порядку (Ухвала про відкриття провадження від _____ року).			
	7.13. Поляк Парасці Андріївні, жительці смт Ворохта, вул. _____ у виділенні земельної ділянки площею 0,2500 га та надання дозволу на виготовлення проекту землеустрою щодо її відведення для ведення особистого селянського господарства у смт Ворохта по вул. О. Довбуша (ур. Великий Чертіж) у смт Ворохта, у зв'язку із розглядом даного питання в судовому порядку (Ухвала про відкриття провадження від 12.08.2021 року).			
	7.14. Хомин Парасці Яківні, жительці смт Ворохта, вул. _____ у виділенні земельної ділянки площею 0,2500 га та надання дозволу на виготовлення проекту землеустрою щодо її відведення для ведення особистого селянського господарства у смт Ворохта по вул. О. Довбуша (ур. Великий Чертіж) у смт Ворохта, у зв'язку із розглядом даного питання в судовому порядку (Ухвала про відкриття провадження від _____ року).			


	7.15. Мосоруку Михайлу Васильовичу, жителю м. Івано-Франківськ, вул. _____ у наданні дозволу на виготовлення проекту землеустрою щодо відведення земельної ділянки площею 0,2131 га для ведення особистого селянського господарства у смт Ворохта по вул. Височана у смт Ворохта, у зв'язку із спірним питанням.			
	7.16. Олесів Тетяні Романівні жительці смт Ворохта вул. _____, у погодженні межі від літери «Б» до літери «В», на земельну ділянку площею 0,1500 га для ведення особистого селянського господарства по вул. Руднева у смт Ворохта, у зв'язку з непогодженням межі.			
	7.17. Олесів Тетяні Романівні, жительці смт Ворохта вул. _____, від літери «В» до літери «Г», на земельну ділянку площею 0,4036 га для ведення особистого селянського господарства по вул. Руднева у смт Ворохта у зв'язку з непогодженням межі.			
п.9	7.18. Олесів Тетяні Романівні, жительці смт Ворохта вул. _____ від літери «Д» до літери «Е», на земельну ділянку площею 0,4036 га для ведення особистого селянського господарства по вул. Руднева у смт Ворохта, у зв'язку з непогодженням питанням.			
8.1	Різне Про надання інформації щодо вартості земельних ділянок у смт Ворохта. Без проведення аудиту проводився з'ясування на РМ.			

П.І.Б.

Депутата селищної ради














Особистий підпис




















БЮЛЕТЕНЬ ПОІМЕННОГО ГОЛОСУВАННЯВорохтянська селищна рада восьмого скликання
Дванадцята сесія селищної ради (24.09.2021 р.)









Результати персонального голосування









№	Назва проекту рішення	За	Проти	Утримався
X	Затвердження порядку денного			
1	Про затвердження бюджетного регламенту проходження бюджетного процесу в Ворохтянській селищній раді			
2	Про зміни до бюджету Ворохтянської селищної ради на 2021 рік			
3	Про прогноз селищного бюджету Ворохтянської територіальної громади 2022-2024 роки			
4	Про затвердження «Селищної програми про удосконалення роботи Яремчанського відділу державної реєстрації актів цивільного стану у Надвірнянському районі Івано-Франківської області Південно-Західного міжрегіонального управління Міністерства юстиції (м.Івано-Франківськ) та комп'ютерно-інформаційного забезпечення, щодо ведення Державного реєстру актів цивільного стану громадян на 2021 рік»			
5	Про затвердження розпоряджень селищного голови			
6	Про детальне планування територій			
п.1	Дати дозвіл Кермощуку Петру Дмитровичу, жителю смт Ворохта, вул. , на розроблення детального плану території на земельну ділянку приватної власності площею га кадастровий номер: 2611040300:20:001:0297 для будівництва та обслуговування житлового будинку господарських будівель та споруд, по вул. Лесі Українки у смт Ворохта.			
п.2	Дати дозвіл Румаку Роману Івановичу, жителю смт Ворохта, вул. , на розроблення детального плану території на земельну ділянку приватної власності площею га кадастровий номер: 2611040300:21:008:0602 для будівництва та обслуговування житлового будинку господарських будівель та споруд, по вул. І. Франка у смт Ворохта			
п.3	Дати дозвіл Келюшко Святославу Олександровичу, жителю смт Ворохта, вул. на			






	розроблення детального плану території на земельну ділянку комунальної власності площею 0,0782 га для будівництва та обслуговування житлового будинку господарських будівель та споруд по вул. Заводська у смт Ворохта.		
п.4	4. Затвердити детальний план території:		
	4.1. земельної ділянки площею 0,9400 га. для будівництва та обслуговування житлового будинку, господарських будівель і споруд (присадибна ділянка) по вул. О. Довбуша у смт. Ворохта, за рахунок земель, що знаходяться у приватній власності, Жука Юрія Миколайовича, жителя м. Узин по вул.		
	4.2. земельної ділянки площею 0,4768 га. для будівництва та обслуговування житлового будинку, господарських будівель і споруд (присадибна ділянка) по вул. О.Довбуша у смт. Ворохта, за рахунок земель, що знаходяться у приватній власності, Антонову Віталію Володимировичу, жителю м. Дніпро, Новокодацького р-ну,провулок		
	4.3. земельної ділянки площею 0,8317 га. для будівництва та обслуговування житлового будинку, господарських будівель і споруд (присадибна ділянка) по вул. І. Франка у смт. Ворохта, за рахунок земель, що знаходяться у приватній власності, Будейчуку Ігорю Васильовичу, жителю смт Ворохта, вул.		
7	Про розгляд земельних питань		
п.1	Затвердити проект землеустрою щодо відведення:		
	1.1. земельної ділянки з земель комунальної власності площею 0,8740 га (кадастровий номер: 2611040300:20:004:0286) для ведення особистого селянського господарства по вул. М. Грушевського у смт Ворохта, Вередюку Бейлу Бейловичу, жителю смт Ворохта, вул. та передати земельну ділянку в приватну власність.		
	1.2. земельної ділянки з земель комунальної власності площею 0,0810 га (кадастровий номер: 2611091201:14:003:0122) для будівництва та обслуговування житлового будинку господарських будівель та споруд по вул. Миру у с. Татарів, Майк Олені Василівні, жительці с. Татарів, вул. та передати земельну ділянку в приватну власність.		
	1.3. земельної ділянки з земель комунальної власності площею 0,9798 га (кадастровий номер: 2611040300:21:007:0247) для ведення особистого селянського господарства по вул. І- Франка у смт Ворохта, Щербанюк Наталії Богданівні, жительці с. Вороненко, та передати земельну ділянку в приватну		







	власність.		
	1.4. земельної ділянки з земель комунальної власності площею 0,0837 га (кадастровий номер: 2611040300:21:008:0563) для будівництва та обслуговування житлового будинку господарських будівель та споруд по вул. Заводська у смт Ворохта, Словак Наталії Юріївні, жительці с. Верховинського району, Івано-Франківської обл, та передати земельну ділянку в приватну власність.		
	1.5. земельної ділянки з земель комунальної власності площею 0,2257 га (кадастровий номер: 2611091201:14:006:0032) для ведення особистого селянського господарства по вул. Шухевича у с. Татарів, Айб Галині Іванівні, жительці с. Татарів, вул. та передати земельну ділянку в приватну власність.		
	1.6. земельної ділянки з земель комунальної власності площею 0,1000 га (кадастровий номер: 261104300:21:008:0601) для ведення особистого селянського господарства по вул. Д. Галицького у смт. Ворохта, Максимчуку Василю Михайловичу, жителю смт Ворохта, по вул. та передати земельну ділянку в приватну власність.		
	1.7. земельної ділянки з земель комунальної власності площею 0,0500 га (кадастровий номер: 261104300:21:008:0603) для ведення особистого селянського господарства по вул. Д. Галицького у смт Ворохта, Ковальчуку Степану Васильовичу, жителю смт Ворохта, по вул. та передати земельну ділянку в приватну власність.		
	1.8. земельної ділянки з земель комунальної власності площею 0,3225 га (кадастровий номер: 2611091201:12:001:0036) для ведення особистого селянського господарства по вул. О. Довбуша у с. Татарів, Кузьмичу Василю Васильовичу, жителю с. Татарів та передати земельну ділянку в приватну власність.		
	1.9. земельної ділянки з земель комунальної власності площею 0,0502 га (кадастровий номер: 2611091201:13:001:0128) для ведення особистого селянського господарства по вул. Незалежності в с. Татарів, Макаревич Таїсії Іванівні, жительці с. Татарів, вул. та передати земельну ділянку в приватну власність.		
	1.10. земельної ділянки з земель комунальної власності площею 0,0953 га (кадастровий номер: 261104300:20:004:0288) для будівництва та обслуговування житлового будинку господарських будівель та споруд по вул. Войтул у смт Ворохта, Дедерчуку Миколі Івановичу, жителю смт Ворохта, по вул. та передати земельну ділянку в приватну власність.		
	1.11. земельної ділянки з земель комунальної власності площею 0,1500 га (кадастровий номер: 261104300:20:004:0290) для будівництва та обслуговування житлового будинку господарських		












	будівель та споруд по вул. Войтул у смт Ворохта, Кельман Іванні Миколаївні, жителю смт Ворохта, по вул. та передати земельну ділянку в приватну власність.			
п.2	2. Дати дозвіл на виготовлення проекту землеустрою щодо відведення:			
	2.1. земельної ділянки з земель комунальної власності площею 0,1500 га для будівництва та обслуговування житлового будинку господарських будівель та споруд по вул. Говерляньська у смт Ворохта, Никончук Ганні Миколаївні, жительці смт Ворохта, вул. Проект відведення даної земельної ділянки подати на затвердження селищної ради.			
	2.2. земельної ділянки з земель комунальної власності площею 0,0865 га для ведення особистого селянського господарства по вул. Говерляньська у смт Ворохта, Никончук Ганні Миколаївні, жительці смт Ворохта, вул. Проект відведення даної земельної ділянки подати на затвердження селищної ради.			
	2.3. земельної ділянки з земель комунальної власності площею 0,6543 га для ведення особистого селянського господарства по вул. І. Франка у смт Ворохта, Бойку Юрію Петровичу жителю смт Ворохта, вул. Проект відведення даної земельної ділянки подати на затвердження селищної ради.			
	2.4. земельної ділянки з земель комунальної власності площею 0,7141 га для ведення особистого селянського господарства по вул. І. Франка у смт Ворохта, Бойку Юрію Петровичу жителю смт Ворохта, вул. Проект відведення даної земельної ділянки подати на затвердження селищної ради.			
	2.5. земельної ділянки з земель комунальної власності площею 0,0234 га для ведення особистого селянського господарства по вул. М. Грушевського у смт Ворохта, Омельх Світлані Миколаївні жительці м. Кривий Ріг, вул. Проект відведення даної земельної ділянки подати на затвердження селищної ради.			
	2.6. земельної ділянки з земель комунальної власності площею 0,1500 га для будівництва та обслуговування житлового будинку господарських будівель та споруд по вул. Хоткевича у смт Ворохта, Стехнович Тетяні Олександрівні жительці с. Татарів, вул. Проект відведення даної земельної ділянки подати на затвердження селищної ради.	 		
	2.7. земельної ділянки з земель комунальної власності			






<p>площею 0,1149 га для ведення особистого селянського господарства по вул. О. Довбуша у смт Ворохта, Гриджуку Роману Юрійовичу жителю смт Ворохта, вул. Проект відведення даної земельної ділянки подати на затвердження селищної ради.</p>			
<p>2.8. земельної ділянки з земель комунальної власності площею 0,1000 га для ведення особистого селянського господарства по вул. О. Довбуша у смт Ворохта, Гриджуку Роману Юрійовичу жителю смт Ворохта, вул. 1. Проект відведення даної земельної ділянки подати на затвердження селищної ради.</p>			
<p>2.9. земельної ділянки з земель комунальної власності площею 0,1582 га для ведення особистого селянського господарства по вул. О. Довбуша у смт Ворохта, Жигалок Олександрі Юріївні жительці смт Ворохта, вул. Проект відведення даної земельної ділянки подати на затвердження селищної ради.</p>			
<p>2.10. земельної ділянки з земель комунальної власності площею 0,1950 га для будівництва та обслуговування житлового будинку господарських будівель та споруд по вул. Курортна у с. Татарів, Тарубаровій Світлані Іванівні жительці с. Татарів, Проект відведення даної земельної ділянки подати на затвердження селищної ради.</p>			
<p>2.11. земельної ділянки з земель комунальної власності площею 1,4228 га для ведення особистого селянського господарства по вул. Миру у смт Ворохта, Петрашуку Юрію Івановичу, жителю смт Ворохта, вул. Проект відведення даної земельної ділянки подати на затвердження селищної ради.</p>			
<p>2.12. земельної ділянки з земель комунальної власності площею 0,1500 га для будівництва та обслуговування житлового будинку господарських будівель та споруд по вул. Г. Хоткевича у смт Ворохта, Павуку Федору Дмитровичу жителю смт Ворохта, вул. Проект відведення даної земельної ділянки подати на затвердження селищної ради.</p>			
<p>2.13. земельної ділянки з земель комунальної власності площею 0,1204 га для ведення особистого селянського господарства по вул. Г. Хоткевича у смт Ворохта, Павуку Федору Дмитровичу жителю смт Ворохта, вул. Проект відведення даної земельної ділянки подати на затвердження селищної ради.</p>			
<p>2.14. земельної ділянки з земель комунальної власності площею 0,0135 га для ведення особистого селянського господарства по вул. Д. Галицького у смт Ворохта, Лазарович Любов Михайлівні, жительці смт Ворохта, вул. Проект відведення даної земельної ділянки подати на затвердження селищної ради.</p>			
<p>2.15. земельної ділянки з земель комунальної власності площею 0,1148 га для будівництва та обслуговування</p>			






	<p>житлового будинку господарських будівель та споруд по вул. Височана у смт Ворохта, Негрич Мар'яні Іванівні, жительці смт Ворохта, вул. Проект відведення даної земельної ділянки подати на затвердження селищної ради.</p>			
	<p>2.16. земельної ділянки з земель комунальної власності площею 0,2392 га для ведення особистого селянського господарства по вул. О. Довбуша у смт Ворохта, Васкулу Івану Васильовичу, жителю смт Ворохта, вул. Проект відведення даної земельної ділянки подати на затвердження селищної ради.</p>			
	<p>2.17. земельної ділянки з земель комунальної власності площею 0,2500 га для будівництва та обслуговування житлового будинку господарських будівель та споруд по вул. Мочари у с. Татарів, Матаржуку Юрію Юрійовичу, жителю с. Микуличин, вул. Проект відведення даної земельної ділянки подати на затвердження селищної ради.</p>			
	<p>2.18. земельної ділянки з земель комунальної власності площею 0,0900 га для ведення особистого селянського господарства по вул. Мочари у с. Татарів, Матаржуку Юрію Юрійовичу, жителю с. Микуличин, вул. Проект відведення даної земельної ділянки подати на затвердження селищної ради.</p>			
	<p>2.19. земельної ділянки з земель комунальної власності площею 1,4924 га для ведення особистого селянського господарства по вул. Говерляньська у смт Ворохта, Сіреджуку Андрію Миколайовичу, жителю Верховинського району, Івано-Франківської обл. Проект відведення даної земельної ділянки подати на затвердження селищної ради.</p>			
	<p>2.20. земельної ділянки з земель комунальної власності площею 1,0729 га для ведення особистого селянського господарства по вул. Говерляньська у смт Ворохта, Слюсарчуку Василю Васильовичу, жителю Верховинського району, Івано-Франківської обл. Проект відведення даної земельної ділянки подати на затвердження селищної ради.</p>			
	<p>2.21. земельної ділянки з земель комунальної власності площею 0,1624 га для ведення особистого селянського господарства по вул. Женецька у с. Татарів, Яровенко Діані Миколаївні, жительці с. Татарів вул. Проект відведення даної земельної ділянки подати на затвердження селищної ради.</p>			
	<p>2.22. земельної ділянки з земель комунальної власності площею 0,7768 га для ведення особистого селянського господарства по вул. Женецька у с. Татарів, Павуку Михайлу Миколайовичу, жителю с. Татарів вул. Проект відведення даної земельної ділянки подати на затвердження селищної ради.</p>			
	<p>2.23. земельної ділянки з земель комунальної власності площею 0,3159 га для ведення особистого селянського господарства по вул. Женецька у с. Татарів, Мотруку Олександрю Миколайовичу, жителю с. Татарів вул. Проект відведення даної земельної ділянки подати на затвердження селищної ради.</p>			







	2.24. земельної ділянки з земель комунальної власності площею 0,2000 га для будівництва та обслуговування житлового будинку господарських будівель та споруд по вул. Р. Шухевича у с. Татарів, Білоусу Івану Зіновійовичу, жителю с. Татарів. Проект відведення даної земельної ділянки подати на затвердження селищної ради.		
	2.25. земельної ділянки з земель комунальної власності площею 0,0957 га. для обслуговування будівлі по вул. Д. Галицького в смт Ворохта, Івано-Франківському обласному державному центру туризму і краєзнавства учнівської молоді Івано-Франківська обл., м. Івано-Франківськ вул. Нечуя-Левицького, 19. Проект відведення даної земельної ділянки подати на затвердження селищної ради.		
п.3	Затвердити проект землеустрою щодо зміни цільового призначення:		
	3.1. земельної ділянки площею 0,3298 га (кадастровий номер: 2611091201:14:001:0034) із земель оздоровчого призначення (для будівництва та обслуговування санаторно-оздоровчих закладів) в землі житлової та громадської забудови (для будівництва та обслуговування житлового будинку господарських будівель та споруд (присадибна ділянка) по вул. Курортна у с Татарів, Ворохтянській селищній раді, Надвірнянського району, Івано-Франківської обл., юридична адреса: смт Ворохта, вул. Д.Галицького, 41.		
	3.2. земельної ділянки Жуку Юрію Миколайовичу жителю м. Узин вул. проект землеустрою щодо зміни цільового призначення на земельну ділянку площею 0,9400 га (кадастровий номер: 2611040300:19:004:0074) із земель для ведення особистого селянського господарства, в землі житлової та громадської забудови для будівництва та обслуговування житлового будинку господарських будівель та споруд по вул. О. Довбуша у смт Ворохта.		
	3.3. земельної ділянки Харченку Олегу Володимировичу жителю с. Татарів вул. проект землеустрою щодо зміни цільового призначення на земельну ділянку площею 0,0700 га (кадастровий номер: 2611091201:12:001:0006) із земель для ведення особистого селянського господарства, в землі житлової та громадської забудови для будівництва та обслуговування житлового будинку господарських будівель та споруд по вул. Незалежності у с. Татарів.		
	3.4. земельної ділянки Антонову Віталію Володимировичу жителю м. Дніпро пров. проект землеустрою щодо зміни цільового		






	призначення на земельну ділянку площею 0,4768 га (кадастровий номер: 2611040300:20:001:0197) із земель для ведення особистого селянського господарства, в землі житлової та громадської забудови для будівництва та обслуговування житлового будинку господарських будівель та споруд по вул. О. Довбуша у смт Ворохта.			
	3.5. земельної ділянки Бойчуку Івану Миколайовичу жителю с. Яблуниця проект землеустрою щодо зміни цільового призначення на земельну ділянку площею 0,1500 га (кадастровий номер: 2611091201:13:011:0142) із земель для ведення особистого селянського господарства, в землі житлової та громадської забудови для будівництва та обслуговування житлового будинку господарських будівель та споруд у с. Татарів, ур. Бащенка.			
п.4	4. Затвердити технічну документацію із землеустрою щодо встановлення меж земельної ділянки в натурі (на місцевості) та зміни конфігурації:			
	4.1. земельної ділянки площею 0,2544 га, кадастровий номер: 2611040300:21:001:0005 для ведення особистого селянського господарства по вул. Миру у смт. Ворохта, Матійчук Василю Миколайовичу, жителю смт Ворохта, вул. !			
	4.2. земельної ділянки площею 0,4304 га, кадастровий номер: 2611040300:19:004:0021 для ведення особистого селянського господарства по вул. Т. Шевченка у смт. Ворохта, Поляку Дмитру Дмитровичу, жителю смт Ворохта, вул.			
	4.3. земельної ділянки площею 0,1500 га, кадастровий номер: 2611040300:20:001:0383 для будівництва та обслуговування житлового будинку господарських будівель та споруд по вул. О. Довбуша у смт. Ворохта, Гриджуку Роману Юрійовичу, жителю смт Ворохта, вул.			
	4.4. земельної ділянки площею 0,3161 га, кадастровий номер: 2611040300:20:006:0133 для розміщення та експлуатації закладів з обслуговування відвідувачів об'єктів рекреаційного призначення по вул. Д. Галицького у смт. Ворохта, Івано-Франківський обласний державний центр туризму і краєзнавства учнівської молоді, «Дитячої турбази «Говерла», яка знаходиться за адресою: смт Ворохта, вул. Д. Галицького, 14.			

п.5	5. Дати дозвіл на виготовлення технічної документації із землеустрою щодо інвентаризації:		
	5.1. земельної ділянки площею 0,1500 га, кадастровий номер: 2611040300:21:005:0019 для будівництва та обслуговування житлового будинку господарських будівель та споруд по вул. Шевченка у смт. Ворохта, Гундяк Надії Іванівні, жительці с. Манява, вул.		
	5.2. земельної ділянки площею 1,5468 га, кадастровий номер: 2611040300:21:005:0020 для ведення особистого селянського господарства по вул. Шевченка у смт. Ворохта, Гундяк Надії Іванівні, жительці с. Манява,		
			
п.6	6. Затвердити акт встановлення межі :		
	6.1. від літери «Є» до літери «Ж» Крицаку Володимирі Степановичу, жителю м. Івано-Франківська вул. , складений постійною депутатською комісією з розгляду земельних питань, містобудування і екології від 13.09.2021 року, на земельну ділянку площею 0,2790 га для ведення особистого селянського господарства по вул. Миру у смт Ворохта.		
	6.2. від літери «Г» до літери «Д» Петрашуку Юрію Івановичу, жителю смт Ворохта вул. , складений постійною депутатською комісією з розгляду земельних питань, містобудування і екології від 13.09.2021 року, на земельну ділянку площею 1,4228 га для ведення особистого селянського господарства по вул. Миру у смт Ворохта.		
	6.3. від літери «Б» до літери «В» Будзуляку Івану Івановичу, жителю смт Ворохта вул. , складений постійною депутатською комісією з розгляду земельних питань, містобудування і екології від 13.09.2021 року, на земельну ділянку площею 0,4458 га для ведення особистого селянського господарства по вул. Заводська у смт Ворохта.		
	6.4. від літери «А» до літери «Б» Глуценку Анатолію Григоровичу, жителю смт Ворохта вул. , складений постійною депутатською комісією з розгляду земельних питань, містобудування і екології від 13.09.2021 року, на земельну ділянку площею 0,1100 га для ведення особистого селянського господарства по вул. Г. Хоткевича у смт Ворохта.		
	6.5. від літери «В» до літери «Г» Глуценку Анатолію Григоровичу, жителю смт Ворохта вул. , складений постійною депутатською комісією з розгляду земельних питань, містобудування і екології від 13.09.2021 року, на земельну ділянку площею 0,1100 га для ведення особистого селянського господарства по вул. Г. Хоткевича у смт Ворохта.		
	6.6. від літери «Д» до літери «А» Гусинській Ганні Іванівні, жительці с. Татарів, вул. , складений 10.09.2021р. депутатом селищної ради Косило Г. О., на		

	земельну ділянку площею 0,4034 га для ведення особистого селянського господарства по вул. І.Франка у с. Татарів.			
	6.7. від літери «Г» до літери «А» Кіфяк Василюві Олексіївній, жительці с. Татарів, вул. , складений 10.09.2021р. депутатом селищної ради Косило Г. О., на земельну ділянку площею 0,2000 га для ведення особистого селянського господарства по вул. І.Франка у с. Татарів.			
				
п.7	7. Відмовити:			
	7.1. Калашник Оксані Олегівні, жительці Дніпропетровської області, смт Кринички, вул. , у наданні безоплатно земельну ділянку, як учаснику антитерористичної операції у східних областях України, розташованій у смт Ворохта, Надвірнянського району Івано-Франківської області, для будівництва та обслуговування житлового будинку господарських будівель та споруд (присадибна ділянка), орієнтовним розміром 0,1500 га, у зв'язку з тим, що дана земельна ділянка зазначена у графічному матеріалі накладається на територію, яка перебуває у власності громадян, однак не внесена до Державного земельного кадастру.			
	7.2. Калашник Оксані Олегівні, жительці Дніпропетровської області, смт Кринички, вул. , у наданні безоплатно земельну ділянку, як учаснику антитерористичної операції у східних областях України, розташованій у смт Ворохта, Надвірнянського району Івано-Франківської області, для будівництва та обслуговування житлового будинку господарських будівель та споруд (присадибна ділянка), орієнтовним розміром 0,1500 га, у зв'язку з тим, що дана земельна ділянка зазначена у графічному матеріалі накладається на територію, яка перебуває у власності громадян, однак не внесена до Державного земельного кадастру.			
	7.3. Калашник Оксані Олегівні, жительці Дніпропетровської області, Криничанський район, с. Чернече вул. , у наданні безоплатно земельну ділянку, як учаснику антитерористичної операції у східних областях України, розташованій у смт Ворохта, с. Татарів Надвірнянського району Івано-Франківської області, для будівництва та обслуговування житлового будинку господарських будівель та споруд (присадибна ділянка), орієнтовним розміром 0,1500 га, у зв'язку з тим, що дана земельна ділянка зазначена у графічному матеріалі накладається на територію, яка перебуває у власності громадян, однак не внесена до Державного земельного кадастру.			

	<p>7.4. Савкову Олександрю Олеговичу, жителю Київської області, Вишгородського район, с. Старі Петрівці вул. _____, у наданні безоплатно земельну ділянку, як учаснику антитерористичної операції у східних областях України, розташованій у смт Ворохта, Надвірнянського району Івано-Франківської області, для будівництва та обслуговування житлового будинку господарських будівель та споруд (присадибна ділянка), орієнтовним розміром 0,1500 га, у зв'язку з тим, що дана земельна ділянка зазначена у графічному матеріалі накладається на територію, яка перебуває у власності громадян, однак не внесена до Державного земельного кадастру.</p>			
п.8	<p>7.5. Савкову Олександрю Олеговичу, жителю Київської області, Вишгородського район, с. Старі Петрівці вул. _____, у наданні безоплатно земельну ділянку, як учаснику антитерористичної операції у східних областях України, розташованій у смт Ворохта, Надвірнянського району, Івано-Франківської області, для будівництва та обслуговування житлового будинку господарських будівель та споруд (присадибна ділянка), орієнтовним розміром 0,1500 га, у зв'язку з тим, що дана земельна ділянка зазначена у графічному матеріалі накладається на територію, яка перебуває у власності громадян, однак не внесена до Державного земельного кадастру.</p>			
	<p>7.6. Савкову Олександрю Олеговичу, жителю Київської області, Вишгородського район, с. Старі Петрівці вул. _____, у наданні безоплатно земельну ділянку, як учаснику антитерористичної операції у східних областях України, розташованій у с. Татарів, Надвірнянського району Івано-Франківської області, для будівництва та обслуговування житлового будинку господарських будівель та споруд (присадибна ділянка), орієнтовним розміром 0,2500 га, у зв'язку з тим, що дана земельна ділянка зазначена у графічному матеріалі накладається на територію, яка перебуває у власності громадян, однак не внесена до Державного земельного кадастру.</p>			
	<p>7.7. Яковишиній Крістині Петрівні, жительці Полтавської області, м. Пирятин, Луберського району вул. _____, у наданні безоплатно земельну ділянку, орієнтовною площею 0,2500 га розташованої у смт Ворохта, вул. І. Франка, Надвірнянського району, Івано-Франківської обл., (координати 48.274324, 24.572615) для будівництва та обслуговування житлового будинку господарських будівель та споруд (присадибна ділянка), у зв'язку з тим, що дана земельна ділянка зазначена у графічному матеріалі накладається на територію, яка перебуває у власності громадян, однак не внесена до Державного земельного кадастру.</p>			
	<p>7.8. Яремчук Марті Василівні, жительці с. Татарів, вул. _____, у наданні (виділенні) земельної ділянки для будівництва індивідуального житлового будинку у с. Татарів, орієнтовною площею 0,2500 га з земель запасу, у зв'язку із недотриманням вимог ст. 118</p>			

	Земельного кодексу України.		
	7.9. Абрам'як Вікторії Іванівні, жительці смт Ворохта, вул. _____ у наданні (виділенні) на виготовлення проекту землеустрою щодо відведення земельної ділянки площею 0,0091 га для ведення особистого селянського господарства у смт Ворохта, по вул. Заводська смт Ворохта, у зв'язку із виникненням спірного питання по даній земельній ділянці.		
	7.10. Саранчову Руслану Васильовичу, жителю Тернопільської області _____ та Саранчову Петру Васильовичу, жителю Вінницької області Жмеренецького району _____ у наданні дозволу на виготовлення проекту землеустрою щодо відведення земельної ділянки на спільну сумісну власність з земель комунальної власності орієнтовною площею 0,0800 га для будівництва та обслуговування житлового будинку, господарських будівель і споруд (присадибна ділянка) по вул. Заводська у смт Ворохта, у зв'язку із виникненням спірного питання по даній земельній ділянці.		
	7.11. Семчуку Григорію Михайловичу, жителю смт Ворохта, вул. _____ у виділенні земельної ділянки площею 1,0000 га та надання дозволу на виготовлення проекту землеустрою щодо її відведення для ведення особистого селянського господарства у смт Ворохта по вул. О. Довбуша (ур. Великий Чертіж) у смт Ворохта, у зв'язку із розглядом даного питання в судовому порядку (Ухвала про відкриття провадження від _____ року).		
	7.12. Палійчук Марії Григорівні, жительці смт Ворохта, вул. _____ виділенні земельної ділянки площею 0,2500 га та надання дозволу на виготовлення проекту землеустрою щодо її відведення для ведення особистого селянського господарства у смт Ворохта по вул. О. Довбуша (ур. Великий Чертіж) у смт Ворохта, у зв'язку із розглядом даного питання в судовому порядку (Ухвала про відкриття провадження від 1 _____ року).		
	7.13. Поляк Парасці Андріївні, жительці смт Ворохта, вул. _____ у виділенні земельної ділянки площею 0,2500 га та надання дозволу на виготовлення проекту землеустрою щодо її відведення для ведення особистого селянського господарства у смт Ворохта по вул. О. Довбуша (ур. Великий Чертіж) у смт Ворохта, у зв'язку із розглядом даного питання в судовому порядку (Ухвала про відкриття провадження від _____ року).		
	7.14. Хомин Парасці Яківні, жительці смт Ворохта, вул. _____ у виділенні земельної ділянки площею 0,2500 га та надання дозволу на виготовлення проекту землеустрою щодо її відведення для ведення особистого селянського господарства у смт Ворохта по вул. О. Довбуша (ур. Великий Чертіж) у смт Ворохта, у зв'язку із розглядом даного питання в судовому порядку (Ухвала про відкриття провадження від _____ року).		

	7.15. Мосоруку Михайлу Васильовичу, жителю м. Івано-Франківськ, вул. _____ у наданні дозволу на виготовлення проекту землеустрою щодо відведення земельної ділянки площею 0,2131 га для ведення особистого селянського господарства у смт Ворохта по вул. Височана у смт Ворохта, у зв'язку із спірним питанням.			
	7.16. Олесів Тетяні Романівні жительці смт Ворохта вул. _____ у погодженні межі від літери «Б» до літери «В», на земельну ділянку площею 0,1500 га для ведення особистого селянського господарства по вул. Руднева у смт Ворохта, у зв'язку з непогодженням межі.			
	7.17. Олесів Тетяні Романівні, жительці смт Ворохта вул. _____ від літери «В» до літери «Г», на земельну ділянку площею 0,4036 га для ведення особистого селянського господарства по вул. Руднева у смт Ворохта у зв'язку з непогодженням межі.			
п.9	7.18. Олесів Тетяні Романівні, жительці смт Ворохта вул. _____ від літери «Д» до літери «Е», на земельну ділянку площею 0,4036 га для ведення особистого селянського господарства по вул. Руднева у смт Ворохта, у зв'язку з непогодженням питанням.			
	8.1. Про можливість передавання в оренду і зачесть с. Госторівської міст. і Ворохтанської міст. без проведення аукціону за розумінням проведення записів на 9 міс.			
8.	Різне			

П.І.Б.
Селищного голови



Особистий підпис












БЮЛЕТЕНЬ ПОІМЕННОГО ГОЛОСУВАННЯ

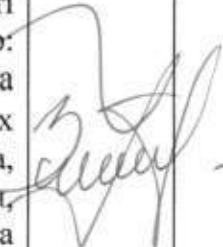

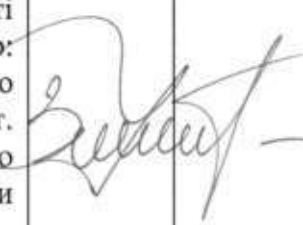

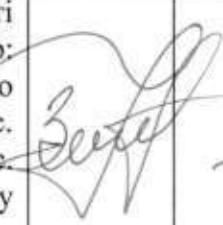
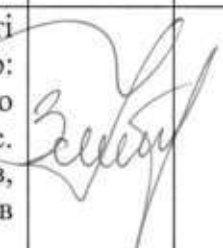


Ворохтянська селищна рада восьмого скликання
Дванадцята сесія селищної ради (24.09.2021 р.)








Результати персонального голосування







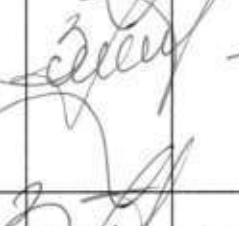
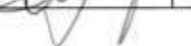
№	Назва проекту рішення	За	Проти	Утримався
X	Затвердження порядку денного	—	—	—
1	Про затвердження бюджетного регламенту проходження бюджетного процесу в Ворохтянській селищній раді	—	—	—
2	Про зміни до бюджету Ворохтянської селищної ради на 2021 рік	—	—	—
3	Про прогноз селищного бюджету Ворохтянської територіальної громади 2022-2024 роки	—	—	—
4	Про затвердження «Селищної програми про удосконалення роботи Яремчанського відділу державної реєстрації актів цивільного стану у Надвірнянському районі Івано-Франківської області Південно-Західного міжрегіонального управління Міністерства юстиції (м.Івано-Франківськ) та комп'ютерно-інформаційного забезпечення, щодо ведення Державного реєстру актів цивільного стану громадян на 2021 рік»	—	—	—
5	Про затвердження розпоряджень селищного голови	—	—	—
6	Про детальне планування територій			
п.1	Дати дозвіл Кермощуку Петру Дмитровичу, жителю смт Ворохта, вул. _____ на розроблення детального плану території на земельну ділянку приватної власності площею 0,0710 га кадастровий номер: 2611040300:20:001:0297 для будівництва та обслуговування житлового будинку господарських будівель та споруд, по вул. Лесі Українки у смт Ворохта.	—	—	—
п.2	Дати дозвіл Румаку Роману Івановичу, жителю смт Ворохта, вул. _____ на розроблення детального плану території на земельну ділянку приватної власності площею _____ га кадастровий номер: 2611040300:21:008:0602 для будівництва та обслуговування житлового будинку господарських будівель та споруд, по вул. І. Франка у смт Ворохта	—	—	—
п.3	Дати дозвіл Келюшко Святославу Олександровичу, жителю смт Ворохта, вул. _____ на _____	—	—	—







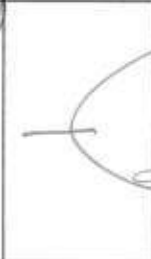




виправлено

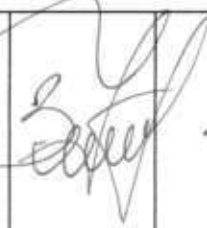

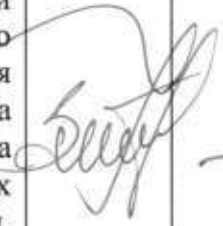
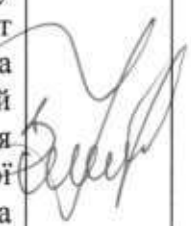
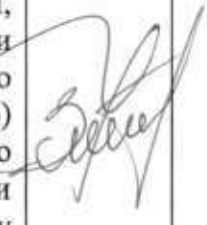

	розроблення детального плану території на земельну ділянку комунальної власності площею 0,0782 га для будівництва та обслуговування житлового будинку господарських будівель та споруд по вул. Заводська у смт Ворохта.	—	—	—
п.4	4. Затвердити детальний план території:			
	4.1. земельної ділянки площею 0,9400 га. для будівництва та обслуговування житлового будинку, господарських будівель і споруд (присадибна ділянка) по вул. О. Довбуша у смт. Ворохта, за рахунок земель, що знаходяться у приватній власності, Жука Юрія Миколайовича, жителя м. Узин по вул.		—	—
	4.2. земельної ділянки площею 0,4768 га. для будівництва та обслуговування житлового будинку, господарських будівель і споруд (присадибна ділянка) по вул. О.Довбуша у смт. Ворохта, за рахунок земель, що знаходяться у приватній власності, Антонову Віталію Володимировичу, жителю м. Дніпро, Новокодацького р-ну,провулок		—	—
	4.3. земельної ділянки площею 0,8317 га. для будівництва та обслуговування житлового будинку, господарських будівель і споруд (присадибна ділянка) по вул. І. Франка у смт. Ворохта, за рахунок земель, що знаходяться у приватній власності, Будейчуку Ігорю Васильовичу, жителю смт Ворохта, вул.		—	—
7	Про розгляд земельних питань		—	—
п.1	Затвердити проект землеустрою щодо відведення:			
	1.1. земельної ділянки з земель комунальної власності площею 0,8740 га (кадастровий номер: 2611040300:20:004:0286) для ведення особистого селянського господарства по вул. М. Грушевського у смт Ворохта, Вередюку Бейлу Бейловичу, жителю смт Ворохта, вул. та передати земельну ділянку в приватну власність.		—	—
	1.2. земельної ділянки з земель комунальної власності площею 0,0810 га (кадастровий номер: 2611091201:14:003:0122) для будівництва та обслуговування житлового будинку господарських будівель та споруд по вул. Миру у с. Татарів, Майк Олені Василівні, жительці с. Татарів, вул. та передати земельну ділянку в приватну власність.		—	—
	1.3. земельної ділянки з земель комунальної власності площею 0,9798 га (кадастровий номер: 2611040300:21:007:0247) для ведення особистого селянського господарства по вул. І- Франка у смт Ворохта, Щербанюк Наталії Богданівні, жительці с. Вороненко, та передати земельну ділянку в приватну		—	—






	власність.			
	1.4. земельної ділянки з земель комунальної власності площею 0,0837 га (кадастровий номер: 2611040300:21:008:0563) для будівництва та обслуговування житлового будинку господарських будівель та споруд по вул. Заводська у смт Ворохта, Словак Наталії Юрїївні, жительці с. Верховинського району, Івано-Франківської обл, та передати земельну ділянку в приватну власність.		-	-
	1.5. земельної ділянки з земель комунальної власності площею 0,2257 га (кадастровий номер: 2611091201:14:006:0032) для ведення особистого селянського господарства по вул. Шухевича у с. Татарів, Айб Галині Іванівні, жительці с. Татарів, вул. та передати земельну ділянку в приватну власність.		-	-
	1.6. земельної ділянки з земель комунальної власності площею 0,1000 га (кадастровий номер: 261104300:21:008:0601) для ведення особистого селянського господарства по вул. Д. Галицького у смт. Ворохта, Максимчуку Василю Михайловичу, жителю смт Ворохта, по вул. га передати земельну ділянку в приватну власність.		-	-
	1.7. земельної ділянки з земель комунальної власності площею 0,0500 га (кадастровий номер: 261104300:21:008:0603) для ведення особистого селянського господарства по вул. Д. Галицького у смт Ворохта, Ковальчуку Степану Васильовичу, жителю смт Ворохта, по вул. та передати земельну ділянку в приватну власність.		-	-
	1.8. земельної ділянки з земель комунальної власності площею 0,3225 га (кадастровий номер: 2611091201:12:001:0036) для ведення особистого селянського господарства по вул. О. Довбуша у с. Татарів, Кузьмичу Василю Васильовичу, жителю с. Татарів та передати земельну ділянку в приватну власність.		-	-
	1.9. земельної ділянки з земель комунальної власності площею 0,0502 га (кадастровий номер: 2611091201:13:001:0128) для ведення особистого селянського господарства по вул. Незалежності в с. Татарів, Макаревич Таїсії Іванівні, жительці с. Татарів, вул. та передати земельну ділянку в приватну власність.		-	-
	1.10. земельної ділянки з земель комунальної власності площею 0,0953 га (кадастровий номер: 261104300:20:004:0288) для будівництва та обслуговування житлового будинку господарських будівель та споруд по вул. Войтул у смт Ворохта, Дедерчуку Миколі Івановичу, жителю смт Ворохта, по вул. та передати земельну ділянку в приватну власність.		-	-
	1.11. земельної ділянки з земель комунальної власності площею 0,1500 га (кадастровий номер: 261104300:20:004:0290) для будівництва та обслуговування житлового будинку господарських		-	-








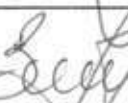
	будівель та споруд по вул. Войтул у смт Ворохта, Кельман Іванні Миколаївні, жителю смт Ворохта, по вул. _____ та передати земельну ділянку в приватну власність.	—	—	—
п.2	2. Дати дозвіл на виготовлення проекту землеустрою щодо відведення:			
	2.1. земельної ділянки з земель комунальної власності площею 0,1500 га для будівництва та обслуговування житлового будинку господарських будівель та споруд по вул. Говерляньська у смт Ворохта, Никончук Ганні Миколаївні, жительці смт Ворохта, вул. _____ Проект відведення даної земельної ділянки подати на затвердження селищної ради.		—	—
	2.2. земельної ділянки з земель комунальної власності площею 0,0865 га для ведення особистого селянського господарства по вул. Говерляньська у смт Ворохта, Никончук Ганні Миколаївні, жительці смт Ворохта, вул. _____ Проект відведення даної земельної ділянки подати на затвердження селищної ради.		—	—
	2.3. земельної ділянки з земель комунальної власності площею 0,6543 га для ведення особистого селянського господарства по вул. І. Франка у смт Ворохта, Бойку Юрію Петровичу жителю смт Ворохта, вул. І. Франка _____ Проект відведення даної земельної ділянки подати на затвердження селищної ради.		—	—
	2.4. земельної ділянки з земель комунальної власності площею 0,7141 га для ведення особистого селянського господарства по вул. І. Франка у смт Ворохта, Бойку Юрію Петровичу жителю смт Ворохта, вул. І. Франка _____ Проект відведення даної земельної ділянки подати на затвердження селищної ради.		—	—
	2.5. земельної ділянки з земель комунальної власності площею 0,0234 га для ведення особистого селянського господарства по вул. М. Грушевського у смт Ворохта, Омельх Світлані Миколаївні жительці м. Кривий Ріг, вул. _____ Проект відведення даної земельної ділянки подати на затвердження селищної ради.		—	—
	2.6. земельної ділянки з земель комунальної власності площею 0,1500 га для будівництва та обслуговування житлового будинку господарських будівель та споруд по вул. Хоткевича у смт Ворохта, Стехнович Тетяні Олександрівні жительці с. Татарів, вул. _____ Проект відведення даної земельної ділянки подати на затвердження селищної ради.		—	—
	2.7. земельної ділянки з земель комунальної власності		—	—





<p>площею 0,1149 га для ведення особистого селянського господарства по вул. О. Довбуша у смт Ворохта, Гриджуку Роману Юрійовичу жителю смт Ворохта, вул. Проект відведення даної земельної ділянки подати на затвердження селищної ради.</p>	—	—	—
<p>2.8. земельної ділянки з земель комунальної власності площею 0,1000 га для ведення особистого селянського господарства по вул. О. Довбуша у смт Ворохта, Гриджуку Роману Юрійовичу жителю смт Ворохта, вул. Проект відведення даної земельної ділянки подати на затвердження селищної ради.</p>		—	—
<p>2.9. земельної ділянки з земель комунальної власності площею 0,1582 га для ведення особистого селянського господарства по вул. О. Довбуша у смт Ворохта, Жигалюк Олександрі Юріївні жительці смт Ворохта, вул. Проект відведення даної земельної ділянки подати на затвердження селищної ради.</p>		—	—
<p>2.10. земельної ділянки з земель комунальної власності площею 0,1950 га для будівництва та обслуговування житлового будинку господарських будівель та споруд по вул. Курортна у с. Татарів, Тарубаровій Світлані Іванівні жительці с. Татарів, вул. Проект відведення даної земельної ділянки подати на затвердження селищної ради.</p>		—	—
<p>2.11. земельної ділянки з земель комунальної власності площею 1,4228 га для ведення особистого селянського господарства по вул. Миру у смт Ворохта, Петрашуку Юрію Івановичу, жителю смт Ворохта, вул. Проект відведення даної земельної ділянки подати на затвердження селищної ради.</p>		—	—
<p>2.12. земельної ділянки з земель комунальної власності площею 0,1500 га для будівництва та обслуговування житлового будинку господарських будівель та споруд по вул. Г. Хоткевича у смт Ворохта, Павуку Федору Дмитровичу жителю смт Ворохта, вул. а. Проект відведення даної земельної ділянки подати на затвердження селищної ради.</p>		—	—
<p>2.13. земельної ділянки з земель комунальної власності площею 0,1204 га для ведення особистого селянського господарства по вул. Г. Хоткевича у смт Ворохта, Павуку Федору Дмитровичу жителю смт Ворохта, вул. Проект відведення даної земельної ділянки подати на затвердження селищної ради.</p>		—	—
<p>2.14. земельної ділянки з земель комунальної власності площею 0,0135 га для ведення особистого селянського господарства по вул. Д. Галицького у смт Ворохта, Лазарович Любов Михайлівні, жительці смт Ворохта, вул. Проект відведення даної земельної ділянки подати на затвердження селищної ради.</p>		—	—
<p>2.15. земельної ділянки з земель комунальної власності площею 0,1148 га для будівництва та обслуговування</p>		—	—






<p>житлового будинку господарських будівель та споруд по вул. Височана у смт Ворохта, Негрич Мар'яні Іванівні, жительці смт Проект відведення даної земельної ділянки подати на затвердження селищної ради.</p>	—	—	—
<p>2.16. земельної ділянки з земель комунальної власності площею 0,2392 га для ведення особистого селянського господарства по вул. О. Довбуша у смт Ворохта, Васкулу Івану Васильовичу, жителю смт Ворохта, вул. Проект відведення даної земельної ділянки подати на затвердження селищної ради.</p>		—	—
<p>2.17. земельної ділянки з земель комунальної власності площею 0,2500 га для будівництва та обслуговування житлового будинку господарських будівель та споруд по вул. Мочари у с. Татарів, Матаржуку Юрію Юрійовичу, жителю с. Микуличин, вул. Проект відведення даної земельної ділянки подати на затвердження селищної ради.</p>		—	—
<p>2.18. земельної ділянки з земель комунальної власності площею 0,0900 га для ведення особистого селянського господарства по вул. Мочари у с. Татарів, Матаржуку Юрію Юрійовичу, жителю с. Микуличин, вул. Проект відведення даної земельної ділянки подати на затвердження селищної ради.</p>		—	—
<p>2.19. земельної ділянки з земель комунальної власності площею 1,4924 га для ведення особистого селянського господарства по вул. Говерляньська у смт Ворохта, Сіреджуку Андрію Миколайовичу, жителю Верховинського району, Івано-Франківської обл. Проект відведення даної земельної ділянки подати на затвердження селищної ради.</p>			
<p>2.20. земельної ділянки з земель комунальної власності площею 1,0729 га для ведення особистого селянського господарства по вул. Говерляньська у смт Ворохта, Слюсарчуку Василю Васильовичу, жителю Верховинського району, Івано-Франківської обл. Проект відведення даної земельної ділянки подати на затвердження селищної ради.</p>	—		
<p>2.21. земельної ділянки з земель комунальної власності площею 0,1624 га для ведення особистого селянського господарства по вул. Женецька у с. Татарів, Яровенко Діані Миколаївні, жительці с. Татарів вул. Проект відведення даної земельної ділянки подати на затвердження селищної ради.</p>		—	—
<p>2.22. земельної ділянки з земель комунальної власності площею 0,7768 га для ведення особистого селянського господарства по вул. Женецька у с. Татарів, Павуку Михайлу Миколайовичу, жителю с. Татарів вул. Проект відведення даної земельної ділянки подати на затвердження селищної ради.</p>		—	—
<p>2.23. земельної ділянки з земель комунальної власності площею 0,3159 га для ведення особистого селянського господарства по вул. Женецька у с. Татарів, Мотруку Олександрю Миколайовичу, жителю с. Татарів вул. Проект відведення даної земельної ділянки подати на затвердження селищної ради.</p>		—	—







	2.24. земельної ділянки з земель комунальної власності площею 0,2000 га для будівництва та обслуговування житлового будинку господарських будівель та споруд по вул. Р. Шухевича у с. Татарів, Білоусу Івану Зіновійовичу, жителю с. Татарів. Проект відведення даної земельної ділянки подати на затвердження селищної ради.		—	—
	2.25. земельної ділянки з земель комунальної власності площею 0,0957 га. для обслуговування будівлі по вул. Д. Галицького в смт Ворохта, Івано-Франківському обласному державному центру туризму і краєзнавства учнівської молоді Івано-Франківська обл., м. Івано-Франківськ вул. Нечуя-Левицького, 19. Проект відведення даної земельної ділянки подати на затвердження селищної ради.	—		
п.3	Затвердити проект землеустрою щодо зміни цільового призначення:			
	3.1. земельної ділянки площею 0,3298 га (кадастровий номер: 2611091201:14:001:0034) із земель оздоровчого призначення (для будівництва та обслуговування санаторно-оздоровчих закладів) в землі житлової та громадської забудови (для будівництва та обслуговування житлового будинку господарських будівель та споруд (присадибна ділянка) по вул. Курортна у с Татарів, Ворохтянській селищній раді, Надвірнянського району, Івано-Франківської обл., юридична адреса: смт Ворохта, вул. Д.Галицького, 41.		—	—
	3.2. земельної ділянки Жуку Юрію Миколайовичу жителю м. Узин вул. () проект землеустрою щодо зміни цільового призначення на земельну ділянку площею 0,9400 га (кадастровий номер: 2611040300:19:004:0074) із земель для ведення особистого селянського господарства, в землі житлової та громадської забудови для будівництва та обслуговування житлового будинку господарських будівель та споруд по вул. О. Довбуша у смт Ворохта.		—	—
	3.3. земельної ділянки Харченку Олегу Володимировичу жителю с. Татарів вул. () проект землеустрою щодо зміни цільового призначення на земельну ділянку площею 0,0700 га (кадастровий номер: 2611091201:12:001:0006) із земель для ведення особистого селянського господарства, в землі житлової та громадської забудови для будівництва та обслуговування житлового будинку господарських будівель та споруд по вул. Незалежності у с. Татарів.		—	—
	3.4. земельної ділянки Антонову Віталію Володимировичу жителю м. Дніпро пров. () проект землеустрою щодо зміни цільового		—	—

	призначення на земельну ділянку площею 0,4768 га (кадастровий номер: 2611040300:20:001:0197) із земель для ведення особистого селянського господарства, в землі житлової та громадської забудови для будівництва та обслуговування житлового будинку господарських будівель та споруд по вул. О. Довбуша у смт Ворохта.			
	3.5. земельної ділянки Бойчуку Івану Миколайовичу жителю с. Яблуниця проект землеустрою щодо зміни цільового призначення на земельну ділянку площею 0,1500 га (кадастровий номер: 2611091201:13:011:0142) із земель для ведення особистого селянського господарства, в землі житлової та громадської забудови для будівництва та обслуговування житлового будинку господарських будівель та споруд у с. Татарів, ур. Бащенка.			
п.4	4. Затвердити технічну документацію із землеустрою щодо встановлення меж земельної ділянки в натурі (на місцевості) та зміни конфігурації:			
	4.1. земельної ділянки площею 0,2544 га, кадастровий номер: 2611040300:21:001:0005 для ведення особистого селянського господарства по вул. Миру у смт. Ворохта, Матійчук Василю Миколайовичу, жителю смт Ворохта, вул. І			
	4.2. земельної ділянки площею 0,4304 га, кадастровий номер: 2611040300:19:004:0021 для ведення особистого селянського господарства по вул. Т. Шевченка у смт. Ворохта, Поляку Дмитру Дмитровичу, жителю смт Ворохта, вул. Г			
	4.3. земельної ділянки площею 0,1500 га, кадастровий номер: 2611040300:20:001:0383 для будівництва та обслуговування житлового будинку господарських будівель та споруд по вул. О. Довбуша у смт. Ворохта, Гриджук Роману Юрійовичу, жителю смт Ворохта, вул. С			
	4.4. земельної ділянки площею 0,3161 га, кадастровий номер: 2611040300:20:006:0133 для розміщення та експлуатації закладів з обслуговування відвідувачів об'єктів рекреаційного призначення по вул. Д. Галицького у смт. Ворохта, Івано-Франківський обласний державний центр туризму і краєзнавства учнівської молоді, «Дитячої турбази «Говерла», яка знаходиться за адресою: смт Ворохта, вул. Д. Галицького, 14.			

п.5	5. Дати дозвіл на виготовлення технічної документації із землеустрою щодо інвентаризації:			
	5.1. земельної ділянки площею 0,1500 га, кадастровий номер: 2611040300:21:005:0019 для будівництва та обслуговування житлового будинку господарських будівель та споруд по вул. Шевченка у смт. Ворохта, Гундяк Надії Іванівні, жительці с. Манява, вул. 20.		—	—
	5.2. земельної ділянки площею 1,5468 га, кадастровий номер: 2611040300:21:005:0020 для ведення особистого селянського господарства по вул. Шевченка у смт. Ворохта, Гундяк Надії Іванівні, жительці с. Манява,		—	—
п.6	6. Затвердити акт встановлення межі :			
	6.1. від літери «Є» до літери «Ж» Крицаку Володимирі Степановичу, жителю м. Івано-Франківська вул. , складений постійною депутатською комісією з розгляду земельних питань, містобудування і екології від 13.09.2021 року, на земельну ділянку площею 0,2790 га для ведення особистого селянського господарства по вул. Миру у смт Ворохта.		—	—
	6.2. від літери «Г» до літери «Д» Петрашуку Юрію Івановичу, жителю смт Ворохта вул. складений постійною депутатською комісією з розгляду земельних питань, містобудування і екології від 13.09.2021 року, на земельну ділянку площею 1,4228 га для ведення особистого селянського господарства по вул. Миру у смт Ворохта.		—	—
	6.3. від літери «Б» до літери «В» Будзуляку Івану Івановичу, жителю смт Ворохта вул. складений постійною депутатською комісією з розгляду земельних питань, містобудування і екології від 13.09.2021 року, на земельну ділянку площею 0,4458 га для ведення особистого селянського господарства по вул. Заводська у смт Ворохта.		—	—
	6.4. від літери «А» до літери «Б» Глушенку Анатолію Григоровичу, жителю смт Ворохта вул. складений постійною депутатською комісією з розгляду земельних питань, містобудування і екології від 13.09.2021 року, на земельну ділянку площею 0,1100 га для ведення особистого селянського господарства по вул. Г. Хоткевича у смт Ворохта.		—	—
	6.5. від літери «В» до літери «Г» Глушенку Анатолію Григоровичу, жителю смт Ворохта вул. , складений постійною депутатською комісією з розгляду земельних питань, містобудування і екології від 13.09.2021 року, на земельну ділянку площею 0,1100 га для ведення особистого селянського господарства по вул. Г. Хоткевича у смт Ворохта.		—	—
	6.6. від літери «Д» до літери «А» Гусинській Ганні Іванівні, жительці с. Татарів, вул. , складений 10.09.2021р. депутатом селищної ради Косило Г. О., на		—	—

	земельну ділянку площею 0,4034 га для ведення особистого селянського господарства по вул. І.Франка у с. Татарів.			
	6.7. від літери «Г» до літери «А» Кіфяк Василю Олексіївну, жительці с. Татарів, вул. складений 10.09.2021р. депутатом селищної ради Косило Г. О., на земельну ділянку площею 0,2000 га для ведення особистого селянського господарства по вул. І.Франка у с. Татарів.			
п.7	7. Відмовити:			
	7.1. Калашник Оксані Олегівні, жительці Дніпропетровської області, смт Кринички, вул. , у наданні безоплатно земельну ділянку, як учаснику антитерористичної операції у східних областях України, розташованій у смт Ворохта, Надвірнянського району Івано-Франківської області, для будівництва та обслуговування житлового будинку господарських будівель та споруд (присадибна ділянка), орієнтовним розміром 0,1500 га, у зв'язку з тим, що дана земельна ділянка зазначена у графічному матеріалі накладається на територію, яка перебуває у власності громадян, однак не внесена до Державного земельного кадастру.			
	7.2. Калашник Оксані Олегівні, жительці Дніпропетровської області, смт Кринички, вул. , у наданні безоплатно земельну ділянку, як учаснику антитерористичної операції у східних областях України, розташованій у смт Ворохта, Надвірнянського району Івано-Франківської області, для будівництва та обслуговування житлового будинку господарських будівель та споруд (присадибна ділянка), орієнтовним розміром 0,1500 га, у зв'язку з тим, що дана земельна ділянка зазначена у графічному матеріалі накладається на територію, яка перебуває у власності громадян, однак не внесена до Державного земельного кадастру.			
	7.3. Калашник Оксані Олегівні, жительці Дніпропетровської області, Криничанський район, с. Чернече вул. ! , у наданні безоплатно земельну ділянку, як учаснику антитерористичної операції у східних областях України, розташованій у смт Ворохта, с. Татарів Надвірнянського району Івано-Франківської області, для будівництва та обслуговування житлового будинку господарських будівель та споруд (присадибна ділянка), орієнтовним розміром 0,1500 га, у зв'язку з тим, що дана земельна ділянка зазначена у графічному матеріалі накладається на територію, яка перебуває у власності громадян, однак не внесена до Державного земельного кадастру.			

	<p>7.4. Савкову Олександрю Олеговичу, жителю Київської області, Вишгородського район, с. Старі Петрівці вул. _____ у наданні безоплатно земельну ділянку, як учаснику антитерористичної операції у східних областях України, розташованій у смт Ворохта, Надвірнянського району Івано-Франківської області, для будівництва та обслуговування житлового будинку господарських будівель та споруд (присадибна ділянка), орієнтовним розміром 0,1500 га, у зв'язку з тим, що дана земельна ділянка зазначена у графічному матеріалі накладається на територію, яка перебуває у власності громадян, однак не внесена до Державного земельного кадастру.</p>		—	—
п.8	<p>7.5. Савкову Олександрю Олеговичу, жителю Київської області, Вишгородського район, с. Старі Петрівці вул. _____, у наданні безоплатно земельну ділянку, як учаснику антитерористичної операції у східних областях України, розташованій у смт Ворохта, Надвірнянського району, Івано-Франківської області, для будівництва та обслуговування житлового будинку господарських будівель та споруд (присадибна ділянка), орієнтовним розміром 0,1500 га, у зв'язку з тим, що дана земельна ділянка зазначена у графічному матеріалі накладається на територію, яка перебуває у власності громадян, однак не внесена до Державного земельного кадастру.</p>		—	—
	<p>7.6. Савкову Олександрю Олеговичу, жителю Київської області, Вишгородського район, с. Старі Петрівці вул. _____ у наданні безоплатно земельну ділянку, як учаснику антитерористичної операції у східних областях України, розташованій у с. Татарів, Надвірнянського району Івано-Франківської області, для будівництва та обслуговування житлового будинку господарських будівель та споруд (присадибна ділянка), орієнтовним розміром 0,2500 га, у зв'язку з тим, що дана земельна ділянка зазначена у графічному матеріалі накладається на територію, яка перебуває у власності громадян, однак не внесена до Державного земельного кадастру.</p>		—	—
	<p>7.7. Яковишиній Крістині Петрівні, жительці Полтавської області, м. Пирятин, Луберського району вул. _____, у наданні безоплатно земельну ділянку, орієнтовною площею 0,2500 га розташованої у смт Ворохта, вул. І. Франка, Надвірнянського району, Івано-Франківської обл., (координати 48.274324, 24.572615) для будівництва та обслуговування житлового будинку господарських будівель та споруд (присадибна ділянка), у зв'язку з тим, що дана земельна ділянка зазначена у графічному матеріалі накладається на територію, яка перебуває у власності громадян, однак не внесена до Державного земельного кадастру.</p>		—	—
	<p>7.8. Яремчук Марті Василівні, жительці с. Татарів, вул. _____ у наданні (виділенні) земельної ділянки для будівництва індивідуального житлового будинку у с. Татарів, орієнтовною площею 0,2500 га з земель запасу, у зв'язку із недотриманням вимог ст. 118</p>		—	—

	Земельного кодексу України.			
7.9.	Абрам'як Вікторії Іванівні, жительці смт Ворохта, вул. _____ у наданні (виділенні) на виготовлення проекту землеустрою щодо відведення земельної ділянки площею 0,0091 га для ведення особистого селянського господарства у смт Ворохта, по вул. Заводська смт Ворохта, у зв'язку із виникненням спірного питання по даній земельній ділянці.		—	—
7.10.	Саранчову Руслану Васильовичу, жителю Тернопільської області _____ та Саранчову Петру Васильовичу, жителю Вінницької області Жмеренецького району _____ у наданні дозволу на виготовлення проекту землеустрою щодо відведення земельної ділянки на спільну сумісну власність з земель комунальної власності орієнтовною площею 0,0800 га для будівництва та обслуговування житлового будинку, господарських будівель і споруд (присадибна ділянка) по вул. Заводська у смт Ворохта, у зв'язку із виникненням спірного питання по даній земельній ділянці.		—	—
7.11.	Семчуку Григорію Михайловичу, жителю смт Ворохта, вул. _____ у виділенні земельної ділянки площею 1,0000 га та надання дозволу на виготовлення проекту землеустрою щодо її відведення для ведення особистого селянського господарства у смт Ворохта по вул. О. Довбуша (ур. Великий Чертіж) у смт Ворохта, у зв'язку із розглядом даного питання в судовому порядку (Ухвала про відкриття провадження від _____ року).		—	—
7.12.	Палійчук Марії Григорівні, жительці смт Ворохта, вул. _____ / виділенні земельної ділянки площею 0,2500 га та надання дозволу на виготовлення проекту землеустрою щодо її відведення для ведення особистого селянського господарства у смт Ворохта по вул. О. Довбуша (ур. Великий Чертіж) у смт Ворохта, у зв'язку із розглядом даного питання в судовому порядку (Ухвала про відкриття провадження від _____ року).		—	—
7.13.	Поляк Парасці Андріївні, жительці смт Ворохта, вул. _____ у виділенні земельної ділянки площею 0,2500 га та надання дозволу на виготовлення проекту землеустрою щодо її відведення для ведення особистого селянського господарства у смт Ворохта по вул. О. Довбуша (ур. Великий Чертіж) у смт Ворохта, у зв'язку із розглядом даного питання в судовому порядку (Ухвала про відкриття провадження від _____ року).		—	—
7.14.	Хомин Парасці Яківні, жительці смт Ворохта, вул. _____ у виділенні земельної ділянки площею 0,2500 га та надання дозволу на виготовлення проекту землеустрою щодо її відведення для ведення особистого селянського господарства у смт Ворохта по вул. О. Довбуша (ур. Великий Чертіж) у смт Ворохта, у зв'язку із розглядом даного питання в судовому порядку (Ухвала про відкриття провадження від _____ року).		—	—

	7.15. Мосоруку Михайлу Васильовичу, жителю м. Івано-Франківськ, вул. _____ наданні дозволу на виготовлення проекту землеустрою щодо відведення земельної ділянки площею 0,2131 га для ведення особистого селянського господарства у смт Ворохта по вул. Височана у смт Ворохта, у зв'язку із спірним питанням.		—	—
	7.16. Олесів Тетяні Романівні жительці смт Ворохта вул. _____ у погодженні межі від літери «Б» до літери «В», на земельну ділянку площею 0,1500 га для ведення особистого селянського господарства по вул. Руднева у смт Ворохта, у зв'язку з непогодженням межі.		—	—
	7.17. Олесів Тетяні Романівні, жительці смт Ворохта вул. _____ від літери «В» до літери «Г», на земельну ділянку площею 0,4036 га для ведення особистого селянського господарства по вул. Руднева у смт Ворохта у зв'язку з непогодженням межі.		—	—
п.9	7.18. Олесів Тетяні Романівні, жительці смт Ворохта вул. _____, від літери «Д» до літери «Е», на земельну ділянку площею 0,4036 га для ведення особистого селянського господарства по вул. Руднева у смт Ворохта, у зв'язку з непогодженням питанням.		—	—
8.	Різне			
	Зробити передачу боржоду ігровому з літнього борж. селенка та Татар. літняк		—	—
	ЮП Дидинчук Тетяні за результатами аукціону на з літняк			




П.І.Б. Депутата селищної ради Зиньків С. І.

Особистий підпис

БЮЛЕТЕНЬ ПОІМЕННОГО ГОЛОСУВАННЯ
 Ворохтянська селищна рада восьмого скликання
 Дванадцята сесія селищної ради (24.09.2021 р.)










Результати персонального голосування

№	Назва проекту рішення	За	Проти	Утримався
X	Затвердження порядку денного			
1	Про затвердження бюджетного регламенту проходження бюджетного процесу в Ворохтянській селищній раді	<i>СБ</i>	—	—
2	Про зміни до бюджету Ворохтянської селищної ради на 2021 рік	<i>СБ</i>	—	—
3	Про прогноз селищного бюджету Ворохтянської територіальної громади 2022-2024 роки	<i>СБ</i>	—	—
4	Про затвердження «Селищної програми про удосконалення роботи Яремчанського відділу державної реєстрації актів цивільного стану у Надвірнянському районі Івано-Франківської області Південно-Західного міжрегіонального управління Міністерства юстиції (м.Івано-Франківськ) та комп'ютерно-інформаційного забезпечення, щодо ведення Державного реєстру актів цивільного стану громадян на 2021 рік»	<i>СБ</i>	—	—
5	Про затвердження розпоряджень селищного голови	<i>СБ</i>	—	—
6	Про детальне планування територій	<i>СБ</i>	—	—
п.1	Дати дозвіл Кермощуку Петру Дмитровичу, жителю смт Ворохта, вул. на розроблення детального плану території на земельну ділянку приватної власності площею 0,0710 га кадастровий номер: 2611040300:20:001:0297 для будівництва та обслуговування житлового будинку господарських будівель та споруд, по вул. Лесі Українки у смт Ворохта.	<i>СБ</i>	—	—
п.2	Дати дозвіл Румаку Роману Івановичу, жителю смт Ворохта, вул. на розроблення детального плану території на земельну ділянку приватної власності площею га кадастровий номер: 2611040300:21:008:0602 для будівництва та обслуговування житлового будинку господарських будівель та споруд, по вул. І. Франка у смт Ворохта	<i>СБ</i>	—	—
п.3	Дати дозвіл Келюшко Святославу Олександровичу, жителю смт Ворохта, вул. на	—	—	<i>СБ</i>

	розроблення детального плану території на земельну ділянку комунальної власності площею 0,0782 га для будівництва та обслуговування житлового будинку господарських будівель та споруд по вул. Заводська у смт Ворохта.			
п.4	4. Затвердити детальний план території:			
	4.1. земельної ділянки площею 0,9400 га. для будівництва та обслуговування житлового будинку, господарських будівель і споруд (присадибна ділянка) по вул. О. Довбуша у смт. Ворохта, за рахунок земель, що знаходяться у приватній власності, Жука Юрія Миколайовича, жителя м. Узин по вул.		-	-
	4.2. земельної ділянки площею 0,4768 га. для будівництва та обслуговування житлового будинку, господарських будівель і споруд (присадибна ділянка) по вул. О.Довбуша у смт. Ворохта, за рахунок земель, що знаходяться у приватній власності, Антонову Віталію Володимировичу, жителю м. Дніпро, Новокодацького р-ну, провулок		-	-
	4.3. земельної ділянки площею 0,8317 га. для будівництва та обслуговування житлового будинку, господарських будівель і споруд (присадибна ділянка) по вул. І. Франка у смт. Ворохта, за рахунок земель, що знаходяться у приватній власності, Будейчуку Ігорю Васильовичу, жителю смт Ворохта, вул.		-	-
7	Про розгляд земельних питань		-	-
п.1	Затвердити проект землеустрою щодо відведення:			
	1.1. земельної ділянки з земель комунальної власності площею 0,8740 га (кадастровий номер: 2611040300:20:004:0286) для ведення особистого селянського господарства по вул. М. Грушевського у смт Ворохта, Вередюку Бейлу Бейловичу, жителю смт Ворохта, вул. та передати земельну ділянку в приватну власність.		-	-
	1.2. земельної ділянки з земель комунальної власності площею 0,0810 га (кадастровий номер: 2611091201:14:003:0122) для будівництва та обслуговування житлового будинку господарських будівель та споруд по вул. Миру у с. Татарів, Майк Олені Василівні, жительці с. Татарів, вул. та передати земельну ділянку в приватну власність.		-	-
	1.3. земельної ділянки з земель комунальної власності площею 0,9798 га (кадастровий номер: 2611040300:21:007:0247) для ведення особистого селянського господарства по вул. І- Франка у смт Ворохта, Щербанюк Наталії Богданівні, жительці с. Вороненко, та передати земельну ділянку в приватну		-	-

	власність.			
	1.4. земельної ділянки з земель комунальної власності площею 0,0837 га (кадастровий номер: 2611040300:21:008:0563) для будівництва та обслуговування житлового будинку господарських будівель та споруд по вул. Заводська у смт Ворохта, Словак Наталії Юрїївні, жительці Верховинського району, Івано-Франківської обл, та передати земельну ділянку в приватну власність.	<i>Ск</i>	—	—
	1.5. земельної ділянки з земель комунальної власності площею 0,2257 га (кадастровий номер: 2611091201:14:006:0032) для ведення особистого селянського господарства по вул. Шухевича у с. Татарів, Айб Галині Іванівні, жительці с. Татарів, вул. та передати земельну ділянку в приватну власність.	<i>Ск</i>	—	—
	1.6. земельної ділянки з земель комунальної власності площею 0,1000 га (кадастровий номер: 261104300:21:008:0601) для ведення особистого селянського господарства по вул. Д. Галицького у смт. Ворохта, Максимчуку Василю Михайловичу, жителю смт Ворохта, по вул. а та передати земельну ділянку в приватну власність.	<i>Ск</i>	—	—
	1.7. земельної ділянки з земель комунальної власності площею 0,0500 га (кадастровий номер: 261104300:21:008:0603) для ведення особистого селянського господарства по вул. Д. Галицького у смт Ворохта, Ковальчуку Степану Васильовичу, жителю смт Ворохта, по вул. та передати земельну ділянку в приватну власність.	<i>Ск</i>	—	—
	1.8. земельної ділянки з земель комунальної власності площею 0,3225 га (кадастровий номер: 2611091201:12:001:0036) для ведення особистого селянського господарства по вул. О. Довбуша у с. Татарів, Кузьмичу Василю Васильовичу, жителю с. Татарів та передати земельну ділянку в приватну власність.	<i>Ск</i>	—	—
	1.9. земельної ділянки з земель комунальної власності площею 0,0502 га (кадастровий номер: 2611091201:13:001:0128) для ведення особистого селянського господарства по вул. Незалежності в с. Татарів, Макаревич Таїсії Іванівні, жительці с. Татарів, вул. та передати земельну ділянку в приватну власність.	<i>Ск</i>	—	—
	1.10. земельної ділянки з земель комунальної власності площею 0,0953 га (кадастровий номер: 261104300:20:004:0288) для будівництва та обслуговування житлового будинку господарських будівель та споруд по вул. Войтул у смт Ворохта, Дедерчуку Миколі Івановичу, жителю смт Ворохта, по вул. та передати земельну ділянку в приватну власність.	<i>Ск</i>	—	—
	1.11. земельної ділянки з земель комунальної власності площею 0,1500 га (кадастровий номер: 261104300:20:004:0290) для будівництва та обслуговування житлового будинку господарських	<i>Ск</i>	—	—

	будівель та споруд по вул. Войтул у смт Ворохта, Кельман Іванні Миколаївні, жителю смт Ворохта, по вул. та передати земельну ділянку в приватну власність.			
п.2	2. Дати дозвіл на виготовлення проекту землеустрою щодо відведення:			
	2.1. земельної ділянки з земель комунальної власності площею 0,1500 га для будівництва та обслуговування житлового будинку господарських будівель та споруд по вул. Говерляньська у смт Ворохта, Никончук Ганні Миколаївні, жительці смт Ворохта, вул. Проект відведення даної земельної ділянки подати на затвердження селищної ради.	<i>СШ</i>	—	—
	2.2. земельної ділянки з земель комунальної власності площею 0,0865 га для ведення особистого селянського господарства по вул. Говерляньська у смт Ворохта, Никончук Ганні Миколаївні, жительці смт Ворохта, вул. Проект відведення даної земельної ділянки подати на затвердження селищної ради.	<i>СШ</i>	—	—
	2.3. земельної ділянки з земель комунальної власності площею 0,6543 га для ведення особистого селянського господарства по вул. І. Франка у смт Ворохта, Бойку Юрію Петровичу жителю смт Ворохта, вул. Проект відведення даної земельної ділянки подати на затвердження селищної ради.	<i>СШ</i>	—	—
	2.4. земельної ділянки з земель комунальної власності площею 0,7141 га для ведення особистого селянського господарства по вул. І. Франка у смт Ворохта, Бойку Юрію Петровичу жителю смт Ворохта, вул. Проект відведення даної земельної ділянки подати на затвердження селищної ради.	<i>СШ</i>	—	—
	2.5. земельної ділянки з земель комунальної власності площею 0,0234 га для ведення особистого селянського господарства по вул. М. Грушевського у смт Ворохта, Омельх Світлані Миколаївні жительці м. Кривий Ріг, вул. Проект відведення даної земельної ділянки подати на затвердження селищної ради.	<i>СШ</i>	—	—
	2.6. земельної ділянки з земель комунальної власності площею 0,1500 га для будівництва та обслуговування житлового будинку господарських будівель та споруд по вул. Хоткевича у смт Ворохта, Стехнович Тетяні Олександрівні жительці с. Татарів, вул. Проект відведення даної земельної ділянки подати на затвердження селищної ради.	<i>СШ</i>	—	—
	2.7. земельної ділянки з земель комунальної власності			

<p>площею 0,1149 га для ведення особистого селянського господарства по вул. О. Довбуша у смт Ворохта, Гриджуку Роману Юрійовичу жителю смт Ворохта, вул. Проект відведення даної земельної ділянки подати на затвердження селищної ради.</p>		<p>—</p>	<p>—</p>
<p>2.8. земельної ділянки з земель комунальної власності площею 0,1000 га для ведення особистого селянського господарства по вул. О. Довбуша у смт Ворохта, Гриджуку Роману Юрійовичу жителю смт Ворохта, вул. Проект відведення даної земельної ділянки подати на затвердження селищної ради.</p>		<p>—</p>	<p>—</p>
<p>2.9. земельної ділянки з земель комунальної власності площею 0,1582 га для ведення особистого селянського господарства по вул. О. Довбуша у смт Ворохта, Жигалюк Олександрі Юріївні жительці смт Ворохта, вул. Проект відведення даної земельної ділянки подати на затвердження селищної ради.</p>		<p>—</p>	<p>—</p>
<p>2.10. земельної ділянки з земель комунальної власності площею 0,1950 га для будівництва та обслуговування житлового будинку господарських будівель та споруд по вул. Курортна у с. Татарів, Тарубаровій Світлані Іванівні жительці с. Татарів, вул. Проект відведення даної земельної ділянки подати на затвердження селищної ради.</p>		<p>—</p>	<p>—</p>
<p>2.11. земельної ділянки з земель комунальної власності площею 1,4228 га для ведення особистого селянського господарства по вул. Миру у смт Ворохта, Петрашуку Юрію Івановичу, жителю смт Ворохта, вул. Проект відведення даної земельної ділянки подати на затвердження селищної ради.</p>		<p>—</p>	<p>—</p>
<p>2.12. земельної ділянки з земель комунальної власності площею 0,1500 га для будівництва та обслуговування житлового будинку господарських будівель та споруд по вул. Г. Хоткевича у смт Ворохта, Павуку Федору Дмитровичу жителю смт Ворохта, вул. Проект відведення даної земельної ділянки подати на затвердження селищної ради.</p>		<p>—</p>	<p>—</p>
<p>2.13. земельної ділянки з земель комунальної власності площею 0,1204 га для ведення особистого селянського господарства по вул. Г. Хоткевича у смт Ворохта, Павуку Федору Дмитровичу жителю смт Ворохта, вул. Проект відведення даної земельної ділянки подати на затвердження селищної ради.</p>		<p>—</p>	<p>—</p>
<p>2.14. земельної ділянки з земель комунальної власності площею 0,0135 га для ведення особистого селянського господарства по вул. Д. Галицького у смт Ворохта, Лазарович Любов Михайлівні, жительці смт Ворохта, вул. Проект відведення даної земельної ділянки подати на затвердження селищної ради.</p>		<p>—</p>	<p>—</p>
<p>2.15. земельної ділянки з земель комунальної власності площею 0,1148 га для будівництва та обслуговування</p>		<p>—</p>	<p>—</p>

житлового будинку господарських будівель та споруд по вул. Височана у смт Ворохта, Негрич Мар'яні Іванівні, жительці смт Ворохта, вул. Проект відведення даної земельної ділянки подати на затвердження селищної ради.			
2.16. земельної ділянки з земель комунальної власності площею 0,2392 га для ведення особистого селянського господарства по вул. О. Довбуша у смт Ворохта, Васкулв Івану Васильовичу, жителю смт Ворохта, вул. Проект відведення даної земельної ділянки подати на затвердження селищної ради.	СШ	-	-
2.17. земельної ділянки з земель комунальної власності площею 0,2500 га для будівництва та обслуговування житлового будинку господарських будівель та споруд по вул. Мочари у с. Татарів, Матаржуку Юрію Юрійовичу, жителю с. Микуличин, вул. Проект відведення даної земельної ділянки подати на затвердження селищної ради.	СШ	-	-
2.18. земельної ділянки з земель комунальної власності площею 0,0900 га для ведення особистого селянського господарства по вул. Мочари у с. Татарів, Матаржуку Юрію Юрійовичу, жителю с. Микуличин, вул. Проект відведення даної земельної ділянки подати на затвердження селищної ради.	СШ	-	-
2.19. земельної ділянки з земель комунальної власності площею 1,4924 га для ведення особистого селянського господарства по вул. Говерляньська у смт Ворохта, Сіреджуку Андрію Миколайовичу, жителю с. Верховинського району, Івано-Франківської обл. Проект відведення даної земельної ділянки подати на затвердження селищної ради.	-	-	СШ
2.20. земельної ділянки з земель комунальної власності площею 1,0729 га для ведення особистого селянського господарства по вул. Говерляньська у смт Ворохта, Слюсарчуку Василю Васильовичу, жителю Верховинського району, Івано-Франківської обл. Проект відведення даної земельної ділянки подати на затвердження селищної ради.	-	-	СШ
2.21. земельної ділянки з земель комунальної власності площею 0,1624 га для ведення особистого селянського господарства по вул. Женецька у с. Татарів, Яровенко Діані Миколаївні, жительці с. Татарів вул. Проект відведення даної земельної ділянки подати на затвердження селищної ради.	СШ	-	-
2.22. земельної ділянки з земель комунальної власності площею 0,7768 га для ведення особистого селянського господарства по вул. Женецька у с. Татарів, Павуку Михайлу Миколайовичу, жителю с. Татарів вул. Проект відведення даної земельної ділянки подати на затвердження селищної ради.	СШ	-	-
2.23. земельної ділянки з земель комунальної власності площею 0,3159 га для ведення особистого селянського господарства по вул. Женецька у с. Татарів, Мотруку Олександрю Миколайовичу, жителю с. Татарів вул. Проект відведення даної земельної ділянки подати на затвердження селищної ради.	СШ	-	-

	2.24. земельної ділянки з земель комунальної власності площею 0,2000 га для будівництва та обслуговування житлового будинку господарських будівель та споруд по вул. Р. Шухевича у с. Татарів, Білоусу Івану Зіновійовичу, жителю с. Татарів. Проект відведення даної земельної ділянки подати на затвердження селищної ради.	<i>СВ</i>	-	-
	2.25. земельної ділянки з земель комунальної власності площею 0,0957 га. для обслуговування будівлі по вул. Д. Галицького в смт Ворохта, Івано-Франківському обласному державному центру туризму і краєзнавства учнівської молоді Івано-Франківська обл., м. Івано-Франківськ вул. Нечуя-Левицького, 19. Проект відведення даної земельної ділянки подати на затвердження селищної ради.	-	-	<i>СВ</i>
п.3	Затвердити проект землеустрою щодо зміни цільового призначення:			
	3.1. земельної ділянки площею 0,3298 га (кадастровий номер: 2611091201:14:001:0034) із земель оздоровчого призначення (для будівництва та обслуговування санаторно-оздоровчих закладів) в землі житлової та громадської забудови (для будівництва та обслуговування житлового будинку господарських будівель та споруд (присадибна ділянка) по вул. Курортна у с Татарів, Ворохтянській селищній раді, Надвірнянського району, Івано-Франківської обл., юридична адреса: смт Ворохта, вул. Д.Галицького, 41.	<i>СВ</i>	-	-
	3:2. земельної ділянки Жуку Юрію Миколайовичу жителю м. Узин вул. проект землеустрою щодо зміни цільового призначення на земельну ділянку площею 0,9400 га (кадастровий номер: 2611040300:19:004:0074) із земель для ведення особистого селянського господарства, в землі житлової та громадської забудови для будівництва та обслуговування житлового будинку господарських будівель та споруд по вул. О. Довбуша у смт Ворохта.	<i>СВ</i>	-	-
	3.3. земельної ділянки Харченку Олегу Володимировичу жителю с. Татарів вул. проект землеустрою щодо зміни цільового призначення на земельну ділянку площею 0,0700 га (кадастровий номер: 2611091201:12:001:0006) із земель для ведення особистого селянського господарства, в землі житлової та громадської забудови для будівництва та обслуговування житлового будинку господарських будівель та споруд по вул. Незалежності у с. Татарів.	<i>СВ</i>	-	-
	3.4. земельної ділянки Антонову Віталію Володимировичу жителю м. Дніпро пров. проект землеустрою щодо зміни цільового	<i>СВ</i>	-	-

	призначення на земельну ділянку площею 0,4768 га (кадастровий номер: 2611040300:20:001:0197) із земель для ведення особистого селянського господарства, в землі житлової та громадської забудови для будівництва та обслуговування житлового будинку господарських будівель та споруд по вул. О. Довбуша у смт Ворохта.			
	3.5. земельної ділянки Бойчуку Івану Миколайовичу жителю с. Яблуниця проект землеустрою щодо зміни цільового призначення на земельну ділянку площею 0,1500 га (кадастровий номер: 2611091201:13:011:0142) із земель для ведення особистого селянського господарства, в землі житлової та громадської забудови для будівництва та обслуговування житлового будинку господарських будівель та споруд у с. Татарів, ур. Башенка.	OK	-	-
п.4	4. Затвердити технічну документацію із землеустрою щодо встановлення меж земельної ділянки в натурі (на місцевості) та зміни конфігурації:			
	4.1. земельної ділянки площею 0,2544 га, кадастровий номер: 2611040300:21:001:0005 для ведення особистого селянського господарства по вул. Миру у смт. Ворохта, Матійчук Василю Миколайовичу, жителю смт Ворохта, вул.	OK	-	-
	4.2. земельної ділянки площею 0,4304 га, кадастровий номер: 2611040300:19:004:0021 для ведення особистого селянського господарства по вул. Т. Шевченка у смт. Ворохта, Поляку Дмитру Дмитровичу, жителю смт Ворохта, вул.	OK	-	-
	4.3. земельної ділянки площею 0,1500 га, кадастровий номер: 2611040300:20:001:0383 для будівництва та обслуговування житлового будинку господарських будівель та споруд по вул. О. Довбуша у смт. Ворохта, Гриджук Роману Юрійовичу, жителю смт Ворохта, вул.	OK	-	-
	4.4. земельної ділянки площею 0,3161 га, кадастровий номер: 2611040300:20:006:0133 для розміщення та експлуатації закладів з обслуговування відвідувачів об'єктів рекреаційного призначення по вул. Д. Галицького у смт. Ворохта, Івано-Франківський обласний державний центр туризму і краєзнавства учнівської молоді, «Дитячої турбази «Говерла», яка знаходиться за адресою: смт Ворохта, вул.	OK	-	-

п.5	5. Дати дозвіл на виготовлення технічної документації із землеустрою щодо інвентаризації:			
	5.1. земельної ділянки площею 0,1500 га, кадастровий номер: 2611040300:21:005:0019 для будівництва та обслуговування житлового будинку господарських будівель та споруд по вул. Шевченка у смт. Ворохта, Гундяк Надії Іванівні, жительці с. Манява, вул.	СШ	—	—
	5.2. земельної ділянки площею 1,5468 га, кадастровий номер: 2611040300:21:005:0020 для ведення особистого селянського господарства по вул. Шевченка у смт. Ворохта, Гундяк Надії Іванівні, жительці с. Манява, вул.	СШ	—	—
п.6	6. Затвердити акт встановлення межі :			
	6.1. від літери «Є» до літери «Ж» Крицаку Володимирі Степановичу, жителю м. Івано-Франківська вул. складений постійною депутатською комісією з розгляду земельних питань, містобудування і екології від 13.09.2021 року, на земельну ділянку площею 0,2790 га для ведення особистого селянського господарства по вул. Миру у смт Ворохта.	СШ	—	—
	6.2. від літери «Г» до літери «Д» Петрашуку Юрію Івановичу, жителю смт Ворохта вул. складений постійною депутатською комісією з розгляду земельних питань, містобудування і екології від 13.09.2021 року, на земельну ділянку площею 1,4228 га для ведення особистого селянського господарства по вул. Миру у смт Ворохта.	СШ	—	—
	6.3. від літери «Б» до літери «В» Будзуляку Івану Івановичу, жителю смт Ворохта вул. складений постійною депутатською комісією з розгляду земельних питань, містобудування і екології від 13.09.2021 року, на земельну ділянку площею 0,4458 га для ведення особистого селянського господарства по вул. Заводська у смт Ворохта.	СШ	—	—
	6.4. від літери «А» до літери «Б» Глуценку Анатолію Григоровичу, жителю смт Ворохта вул. складений постійною депутатською комісією з розгляду земельних питань, містобудування і екології від 13.09.2021 року, на земельну ділянку площею 0,1100 га для ведення особистого селянського господарства по вул. Г. Хоткевича у смт Ворохта.	СШ	—	—
	6.5. від літери «В» до літери «Г» Глуценку Анатолію Григоровичу, жителю смт Ворохта вул. складений постійною депутатською комісією з розгляду земельних питань, містобудування і екології від 13.09.2021 року, на земельну ділянку площею 0,1100 га для ведення особистого селянського господарства по вул. Г. Хоткевича у смт Ворохта.	СШ	—	—
	6.6. від літери «Д» до літери «А» Гусинській Ганні Іванівні, жительці с. Татарів, вул. складений 10.09.2021р. депутатом селищної ради Косило Г. О., на	СШ	—	—

	земельну ділянку площею 0,4034 га для ведення особистого селянського господарства по вул. І.Франка у с. Татарів.			
	6.7. від літери «Г» до літери «А» Кіфяк Василюк Олександрівні, жительці с. Татарів, вул. складений 10.09.2021р. депутатом селищної ради Косило Г. О., на земельну ділянку площею 0,2000 га для ведення особистого селянського господарства по вул. І.Франка у с. Татарів.	OK	-	-
п.7	7. Відмовити:			
	7.1. Калашник Оксані Олегівні, жительці Дніпропетровської області, смт Кринички, вул. у наданні безоплатно земельну ділянку, як учаснику антитерористичної операції у східних областях України, розташованій у смт Ворохта, Надвірнянського району Івано-Франківської області, для будівництва та обслуговування житлового будинку господарських будівель та споруд (присадибна ділянка), орієнтовним розміром 0,1500 га, у зв'язку з тим, що дана земельна ділянка зазначена у графічному матеріалі накладається на територію, яка перебуває у власності громадян, однак не внесена до Державного земельного кадастру.	OK	-	-
	7.2. Калашник Оксані Олегівні, жительці Дніпропетровської області, смт Кринички, вул. у наданні безоплатно земельну ділянку, як учаснику антитерористичної операції у східних областях України, розташованій у смт Ворохта, Надвірнянського району Івано-Франківської області, для будівництва та обслуговування житлового будинку господарських будівель та споруд (присадибна ділянка), орієнтовним розміром 0,1500 га, у зв'язку з тим, що дана земельна ділянка зазначена у графічному матеріалі накладається на територію, яка перебуває у власності громадян, однак не внесена до Державного земельного кадастру.	OK	-	-
	7.3. Калашник Оксані Олегівні, жительці Дніпропетровської області, Криничанський район, с. Чернече вул. у наданні безоплатно земельну ділянку, як учаснику антитерористичної операції у східних областях України, розташованій у смт Ворохта, с. Татарів Надвірнянського району Івано-Франківської області, для будівництва та обслуговування житлового будинку господарських будівель та споруд (присадибна ділянка), орієнтовним розміром 0,1500 га, у зв'язку з тим, що дана земельна ділянка зазначена у графічному матеріалі накладається на територію, яка перебуває у власності громадян, однак не внесена до Державного земельного кадастру.	OK	-	-

	<p>7.4. Савкову Олександрю Олеговичу, жителю Київської області, Вишгородського район, с. Старі Петрівці вул. _____, у наданні безоплатно земельну ділянку, як учаснику антитерористичної операції у східних областях України, розташованій у смт Ворохта, Надвірнянського району Івано-Франківської області, для будівництва та обслуговування житлового будинку господарських будівель та споруд (присадибна ділянка), орієнтовним розміром 0,1500 га, у зв'язку з тим, що дана земельна ділянка зазначена у графічному матеріалі накладається на територію, яка перебуває у власності громадян, однак не внесена до Державного земельного кадастру.</p>			
п.8	<p>7.5. Савкову Олександрю Олеговичу, жителю Київської області, Вишгородського район, с. Старі Петрівці вул. _____, у наданні безоплатно земельну ділянку, як учаснику антитерористичної операції у східних областях України, розташованій у смт Ворохта, Надвірнянського району, Івано-Франківської області, для будівництва та обслуговування житлового будинку господарських будівель та споруд (присадибна ділянка), орієнтовним розміром 0,1500 га, у зв'язку з тим, що дана земельна ділянка зазначена у графічному матеріалі накладається на територію, яка перебуває у власності громадян, однак не внесена до Державного земельного кадастру.</p>			
	<p>7.6. Савкову Олександрю Олеговичу, жителю Київської області, Вишгородського район, с. Старі Петрівці вул. _____, у наданні безоплатно земельну ділянку, як учаснику антитерористичної операції у східних областях України, розташованій у с. Татарів, Надвірнянського району Івано-Франкікої області, для будівництва та обслуговування житлового будинку господарських будівель та споруд (присадибна ділянка), орієнтовним розміром 0,2500 га, у зв'язку з тим, що дана земельна ділянка зазначена у графічному матеріалі накладається на територію, яка перебуває у власності громадян, однак не внесена до Державного земельного кадастру.</p>			
	<p>7.7. Яковиніній Крістині Петрівні, жительці Полтавської області, м. Пирятин, Луберського району вул. _____ у наданні безоплатно земельну ділянку, орієнтовною площею 0,2500 га розташованої у смт Ворохта, вул. І. Франка, Надвірнянського району, Івано-Франківської обл., (координати 48.274324, 24.572615) для будівництва та обслуговування житлового будинку господарських будівель та споруд (присадибна ділянка), у зв'язку з тим, що дана земельна ділянка зазначена у графічному матеріалі накладається на територію, яка перебуває у власності громадян, однак не внесена до Державного земельного кадастру.</p>			
	<p>7.8. Яремчук Марті Василівні, жительці с. Татарів, вул. _____ у наданні (виділенні) земельної ділянки для будівництва індивідуального житлового будинку у с. Татарів, орієнтовною площею 0,2500 га з земель запасу, у зв'язку із недотриманням вимог ст. 118</p>			

	Земельного кодексу України.			
	7.9. Абрам'як Вікторії Іванівні, жительці смт Ворохта, вул. _____ у наданні (виділенні) на виготовлення проекту землеустрою щодо відведення земельної ділянки площею 0,0091 га для ведення особистого селянського господарства у смт Ворохта, по вул. Заводська смт Ворохта, у зв'язку із виникненням спірного питання по даній земельній ділянці.	<i>Ск</i>	—	—
	7.10. Саранчову Руслану Васильовичу, жителю Тернопільської області _____ та Саранчову Петру Васильовичу, жителю Вінницької області Жмеренецького району _____ у наданні дозволу на виготовлення проекту землеустрою щодо відведення земельної ділянки на спільну сумісну власність з земель комунальної власності орієнтовною площею 0,0800 га для будівництва та обслуговування житлового будинку, господарських будівель і споруд (присадибна ділянка) по вул. Заводська у смт Ворохта, у зв'язку із виникненням спірного питання по даній земельній ділянці.	<i>Ск</i>	—	—
	7.11. Семчуку Григорію Михайловичу, жителю смт Ворохта, вул. _____ у виділенні земельної ділянки площею 1,0000 га та надання дозволу на виготовлення проекту землеустрою щодо її відведення для ведення особистого селянського господарства у смт Ворохта по вул. О. Довбуша (ур. Великий Чертіж) у смт Ворохта, у зв'язку із розглядом даного питання в судовому порядку (Ухвала про відкриття провадження від _____ року).	<i>Ск</i>	—	—
	7.12. Палійчук Марії Григорівні, жительці смт Ворохта, вул. _____ у виділенні земельної ділянки площею 0,2500 га та надання дозволу на виготовлення проекту землеустрою щодо її відведення для ведення особистого селянського господарства у смт Ворохта по вул. О. Довбуша (ур. Великий Чертіж) у смт Ворохта, у зв'язку із розглядом даного питання в судовому порядку (Ухвала про відкриття провадження від _____ року).	<i>Ск</i>	—	—
	7.13. Поляк Парасці Андріївні, жительці смт Ворохта, вул. _____ у виділенні земельної ділянки площею 0,2500 га та надання дозволу на виготовлення проекту землеустрою щодо її відведення для ведення особистого селянського господарства у смт Ворохта по вул. О. Довбуша (ур. Великий Чертіж) у смт Ворохта, у зв'язку із розглядом даного питання в судовому порядку (Ухвала про відкриття провадження від _____ року).	<i>Ск</i>	—	—
	7.14. Хомин Парасці Яківні, жительці смт Ворохта, вул. _____ у виділенні земельної ділянки площею 0,2500 га та надання дозволу на виготовлення проекту землеустрою щодо її відведення для ведення особистого селянського господарства у смт Ворохта по вул. О. Довбуша (ур. Великий Чертіж) у смт Ворохта, у зв'язку із розглядом даного питання в судовому порядку (Ухвала про відкриття провадження від _____ року).	<i>Ск</i>	—	—

	7.15. Мосоруку Михайлу Васильовичу, жителю м. Івано-Франківськ, вул. _____ у наданні дозволу на виготовлення проекту землеустрою щодо відведення земельної ділянки площею 0,2131 га для ведення особистого селянського господарства у смт Ворохта по вул. Височана у смт Ворохта, у зв'язку із спірним питанням.	СМ	-	-
	7.16. Олесів Тетяні Романівні жительці смт Ворохта вул. _____ у погодженні межі від літери «Б» до літери «В», на земельну ділянку площею 0,1500 га для ведення особистого селянського господарства по вул. Руднева у смт Ворохта, у зв'язку з непогодженням межі.	СМ	-	-
	7.17. Олесів Тетяні Романівні, жительці смт Ворохта вул. _____ від літери «В» до літери «Г», на земельну ділянку площею 0,4036 га для ведення особистого селянського господарства по вул. Руднева у смт Ворохта у зв'язку з непогодженням межі.	СМ	-	-
п.9	7.18. Олесів Тетяні Романівні, жительці смт Ворохта вул. _____, від літери «Д» до літери «Е», на земельну ділянку площею 0,4036 га для ведення особистого селянського господарства по вул. Руднева у смт Ворохта, у зв'язку з непогодженням питанням.	СМ	-	-
8.	Різне			
8.1	Про помір переїзти в фронду ігровий з кухнею. Ворохтського ліцею та Татривської гімназії	СМ	-	-
	Директор Ч.М. без проведення експертизи з результатами зокру півель на 3 місяців			

П.І.Б.

Депутата селищної ради

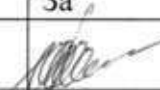





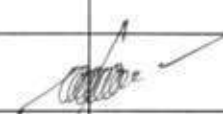


Стефанів СБ

Особистий підпис








СМ

БЮЛЕТЕНЬ ПОІМЕННОГО ГОЛОСУВАННЯВорохтянська селищна рада восьмого скликання
Дванадцята сесія селищної ради (24.09.2021 р.)









Результати персонального голосування







№	Назва проекту рішення	За	Проти	Утримався
X	Затвердження порядку денного			
1	Про затвердження бюджетного регламенту проходження бюджетного процесу в Ворохтянській селищній раді			
2	Про зміни до бюджету Ворохтянської селищної ради на 2021 рік			
3	Про прогноз селищного бюджету Ворохтянської територіальної громади 2022-2024 роки			
4	Про затвердження «Селищної програми про удосконалення роботи Яремчанського відділу державної реєстрації актів цивільного стану у Надвірнянському районі Івано-Франківської області Південно-Західного міжрегіонального управління Міністерства юстиції (м.Івано-Франківськ) та комп'ютерно-інформаційного забезпечення, щодо ведення Державного реєстру актів цивільного стану громадян на 2021 рік»			
5	Про затвердження розпоряджень селищного голови			
6	Про детальне планування територій			
п.1	Дати дозвіл Кермощуку Петру Дмитровичу, жителю смт Ворохта, вул. _____ на розроблення детального плану території на земельну ділянку приватної власності площею 0,0710 га кадастровий номер: 2611040300:20:001:0297 для будівництва та обслуговування житлового будинку господарських будівель та споруд, по вул. Лесі Українки у смт Ворохта.			
п.2	Дати дозвіл Румаку Роману Івановичу, жителю смт Ворохта, вул. _____ на розроблення детального плану території на земельну ділянку приватної власності площею _____ га кадастровий номер: 2611040300:21:008:0602 для будівництва та обслуговування житлового будинку господарських будівель та споруд, по вул. І. Франка у смт Ворохта			
п.3	Дати дозвіл Келюшко Святославу Олександровичу, жителю смт Ворохта, вул. _____ на			

	розроблення детального плану території на земельну ділянку комунальної власності площею 0,0782 га для будівництва та обслуговування житлового будинку господарських будівель та споруд по вул. Заводська у смт Ворохта.			
п.4	4. Затвердити детальний план території:			
	4.1. земельної ділянки площею 0,9400 га. для будівництва та обслуговування житлового будинку, господарських будівель і споруд (присадибна ділянка) по вул. О. Довбуша у смт. Ворохта, за рахунок земель, що знаходяться у приватній власності, Жюка Юрія Миколайовича, жителя м. Узин по вул.			
	4.2. земельної ділянки площею 0,4768 га. для будівництва та обслуговування житлового будинку, господарських будівель і споруд (присадибна ділянка) по вул. О.Довбуша у смт. Ворохта, за рахунок земель, що знаходяться у приватній власності, Антонову Віталію Володимировичу, жителю м. Дніпро, Новокодацького р-ну, провулок			
	4.3. земельної ділянки площею 0,8317 га. для будівництва та обслуговування житлового будинку, господарських будівель і споруд (присадибна ділянка) по вул. І. Франка у смт. Ворохта, за рахунок земель, що знаходяться у приватній власності, Будейчуку Ігорю Васильовичу, жителю смт Ворохта, вул.			
7	Про розгляд земельних питань			
п.1	Затвердити проект землеустрою щодо відведення:			
	1.1. земельної ділянки з земель комунальної власності площею 0,8740 га (кадастровий номер: 2611040300:20:004:0286) для ведення особистого селянського господарства по вул. М. Грушевського у смт Ворохта, Вередюку Бейлу Бейловичу, жителю смт Ворохта, вул. та передати земельну ділянку в приватну власність.			
	1.2. земельної ділянки з земель комунальної власності площею 0,0810 га (кадастровий номер: 2611091201:14:003:0122) для будівництва та обслуговування житлового будинку господарських будівель та споруд по вул. Миру у с. Татарів, Майк Олені Василівні, жительці с. Татарів, вул. та передати земельну ділянку в приватну власність.			
	1.3. земельної ділянки з земель комунальної власності площею 0,9798 га (кадастровий номер: 2611040300:21:007:0247) для ведення особистого селянського господарства по вул. І- Франка у смт Ворохта, Щербанюк Наталії Богданівні, жительці с. Вороненко, та передати земельну ділянку в приватну			

	власність.		
	1.4. земельної ділянки з земель комунальної власності площею 0,0837 га (кадастровий номер: 2611040300:21:008:0563) для будівництва та обслуговування житлового будинку господарських будівель та споруд по вул. Заводська у смт Ворохта, Словак Наталії Юріївні, жительці Верховинського району, Івано-Франківської обл, та передати земельну ділянку в приватну власність.		
	1.5. земельної ділянки з земель комунальної власності площею 0,2257 га (кадастровий номер: 2611091201:14:006:0032) для ведення особистого селянського господарства по вул. Шухевича у с. Татарів, Айб Галині Іванівні, жительці с. Татарів, вул. та передати земельну ділянку в приватну власність.		
	1.6. земельної ділянки з земель комунальної власності площею 0,1000 га (кадастровий номер: 261104300:21:008:0601) для ведення особистого селянського господарства по вул. Д. Галицького у смт. Ворохта, Максимчуку Василю Михайловичу, жителю смт Ворохта, по вул. га передати земельну ділянку в приватну власність.		
	1.7. земельної ділянки з земель комунальної власності площею 0,0500 га (кадастровий номер: 261104300:21:008:0603) для ведення особистого селянського господарства по вул. Д. Галицького у смт Ворохта, Ковальчуку Степану Васильовичу, жителю смт Ворохта, по вул. та передати земельну ділянку в приватну власність.		
	1.8. земельної ділянки з земель комунальної власності площею 0,3225 га (кадастровий номер: 2611091201:12:001:0036) для ведення особистого селянського господарства по вул. О. Довбуша у с. Татарів, Кузьмичу Василю Васильовичу, жителю с. Татарів та передати земельну ділянку в приватну власність.		
	1.9. земельної ділянки з земель комунальної власності площею 0,0502 га (кадастровий номер: 2611091201:13:001:0128) для ведення особистого селянського господарства по вул. Незалежності в с. Татарів, Макаревич Гаїсії Іванівні, жительці с. Татарів, вул. та передати земельну ділянку в приватну власність.		
	1.10. земельної ділянки з земель комунальної власності площею 0,0953 га (кадастровий номер: 261104300:20:004:0288) для будівництва та обслуговування житлового будинку господарських будівель та споруд по вул. Войтул у смт Ворохта, Дедерчуку Миколі Івановичу, жителю смт Ворохта, по вул. та передати земельну ділянку в приватну власність.		
	1.11. земельної ділянки з земель комунальної власності площею 0,1500 га (кадастровий номер: 261104300:20:004:0290) для будівництва та обслуговування житлового будинку господарських		









	будівель та споруд по вул. Войтул у смт Ворохта, Кельман Іванні Миколаївні, жителю смт Ворохта, по вул. та передати земельну ділянку в приватну власність.			
п.2	2. Дати дозвіл на виготовлення проекту землеустрою щодо відведення:			
	2.1. земельної ділянки з земель комунальної власності площею 0,1500 га для будівництва та обслуговування житлового будинку господарських будівель та споруд по вул. Говерляньська у смт Ворохта, Никончук Ганні Миколаївні, жительці смт Ворохта, вул. Проект відведення даної земельної ділянки подати на затвердження селищної ради.			
	2.2. земельної ділянки з земель комунальної власності площею 0,0865 га для ведення особистого селянського господарства по вул. Говерляньська у смт Ворохта, Никончук Ганні Миколаївні, жительці смт Ворохта, вул. Проект відведення даної земельної ділянки подати на затвердження селищної ради.			
	2.3. земельної ділянки з земель комунальної власності площею 0,6543 га для ведення особистого селянського господарства по вул. І. Франка у смт Ворохта, Бойку Юрію Петровичу жителю смт Ворохта, вул. Проект відведення даної земельної ділянки подати на затвердження селищної ради.			
	2.4. земельної ділянки з земель комунальної власності площею 0,7141 га для ведення особистого селянського господарства по вул. І. Франка у смт Ворохта, Бойку Юрію Петровичу жителю смт Ворохта, вул. Проект відведення даної земельної ділянки подати на затвердження селищної ради.			
	2.5. земельної ділянки з земель комунальної власності площею 0,0234 га для ведення особистого селянського господарства по вул. М. Грушевського у смт Ворохта, Омельх Світлані Миколаївні жительці м. Кривий Ріг, вул. Проект відведення даної земельної ділянки подати на затвердження селищної ради.			
	2.6. земельної ділянки з земель комунальної власності площею 0,1500 га для будівництва та обслуговування житлового будинку господарських будівель та споруд по вул. Хоткевича у смт Ворохта, Стехнович Тетяні Олександрівні жительці с. Татарів, вул. Проект відведення даної земельної ділянки подати на затвердження селищної ради.			
	2.7. земельної ділянки з земель комунальної власності			

<p>площею 0,1149 га для ведення особистого селянського господарства по вул. О. Довбуша у смт Ворохта, Гриджуку Роману Юрійовичу жителю смт Ворохта, вул. . Проект відведення даної земельної ділянки подати на затвердження селищної ради.</p>			
<p>2.8. земельної ділянки з земель комунальної власності площею 0,1000 га для ведення особистого селянського господарства по вул. О. Довбуша у смт Ворохта, Гриджуку Роману Юрійовичу жителю смт Ворохта, вул. Проект відведення даної земельної ділянки подати на затвердження селищної ради.</p>			
<p>2.9. земельної ділянки з земель комунальної власності площею 0,1582 га для ведення особистого селянського господарства по вул. О. Довбуша у смт Ворохта, Жигалюк Олександрі Юріївні жительці смт Ворохта, вул. Проект відведення даної земельної ділянки подати на затвердження селищної ради.</p>			
<p>2.10. земельної ділянки з земель комунальної власності площею 0,1950 га для будівництва та обслуговування житлового будинку господарських будівель та споруд по вул. Курортна у с. Татарів, Тарубаровій Світлані Іванівні жительці с. Татарів, вул. Проект відведення даної земельної ділянки подати на затвердження селищної ради.</p>			
<p>2.11. земельної ділянки з земель комунальної власності площею 1,4228 га для ведення особистого селянського господарства по вул. Миру у смт Ворохта, Петрашуку Юрію Івановичу, жителю смт Ворохта, вул. Проект відведення даної земельної ділянки подати на затвердження селищної ради.</p>			
<p>2.12. земельної ділянки з земель комунальної власності площею 0,1500 га для будівництва та обслуговування житлового будинку господарських будівель та споруд по вул. Г. Хоткевича у смт Ворохта, Павуку Федору Дмитровичу жителю смт Ворохта, вул. Проект відведення даної земельної ділянки подати на затвердження селищної ради.</p>			
<p>2.13. земельної ділянки з земель комунальної власності площею 0,1204 га для ведення особистого селянського господарства по вул. Г. Хоткевича у смт Ворохта, Павуку Федору Дмитровичу жителю смт Ворохта, вул. Проект відведення даної земельної ділянки подати на затвердження селищної ради.</p>			
<p>2.14. земельної ділянки з земель комунальної власності площею 0,0135 га для ведення особистого селянського господарства по вул. Д. Галицького у смт Ворохта, Лазарович Любов Михайлівні, жительці смт Ворохта, вул. Проект відведення даної земельної ділянки подати на затвердження селищної ради.</p>			
<p>2.15. земельної ділянки з земель комунальної власності площею 0,1148 га для будівництва та обслуговування</p>			

	<p>житлового будинку господарських будівель та споруд по вул. Височана у смт Ворохта, Негрич Мар'яні Іванівні, жительці смт Ворохта, вул. 1 Проект відведення даної земельної ділянки подати на затвердження селищної ради.</p>			
	<p>2.16. земельної ділянки з земель комунальної власності площею 0,2392 га для ведення особистого селянського господарства по вул. О. Довбуша у смт Ворохта, Васкулу Івану Васильовичу, жителю смт Ворохта, вул. Проект відведення даної земельної ділянки подати на затвердження селищної ради.</p>			
	<p>2.17. земельної ділянки з земель комунальної власності площею 0,2500 га для будівництва та обслуговування житлового будинку господарських будівель та споруд по вул. Мочари у с. Татарів, Матаржуку Юрію Юрійовичу, жителю с. Микуличин, вул. Проект відведення даної земельної ділянки подати на затвердження селищної ради.</p>			
	<p>2.18. земельної ділянки з земель комунальної власності площею 0,0900 га для ведення особистого селянського господарства по вул. Мочари у с. Татарів, Матаржуку Юрію Юрійовичу, жителю с. Микуличин, вул. Проект відведення даної земельної ділянки подати на затвердження селищної ради.</p>			
	<p>2.19. земельної ділянки з земель комунальної власності площею 1,4924 га для ведення особистого селянського господарства по вул. Говерляньська у смт Ворохта, Сіреджуку Андрію Миколайовичу, жителю Верховинського району, Івано-Франківської обл. Проект відведення даної земельної ділянки подати на затвердження селищної ради.</p>			
	<p>2.20. земельної ділянки з земель комунальної власності площею 1,0729 га для ведення особистого селянського господарства по вул. Говерляньська у смт Ворохта, Слюсарчуку Василю Васильовичу, жителю Верховинського району, Івано-Франківської обл. Проект відведення даної земельної ділянки подати на затвердження селищної ради.</p>			
	<p>2.21. земельної ділянки з земель комунальної власності площею 0,1624 га для ведення особистого селянського господарства по вул. Женецька у с. Татарів, Яровенко Діані Миколаївні, жительці с. Татарів вул. Проект відведення даної земельної ділянки подати на затвердження селищної ради.</p>			
	<p>2.22. земельної ділянки з земель комунальної власності площею 0,7768 га для ведення особистого селянського господарства по вул. Женецька у с. Татарів, Павуку Михайлу Миколайовичу, жителю с. Татарів вул. Проект відведення даної земельної ділянки подати на затвердження селищної ради.</p>			
	<p>2.23. земельної ділянки з земель комунальної власності площею 0,3159 га для ведення особистого селянського господарства по вул. Женецька у с. Татарів, Мотруку Олександрю Миколайовичу, жителю с. Татарів вул. Проект відведення даної земельної ділянки подати на затвердження селищної ради.</p>			







	2.24. земельної ділянки з земель комунальної власності площею 0,2000 га для будівництва та обслуговування житлового будинку господарських будівель та споруд по вул. Р. Шухевича у с. Татарів, Білоусу Івану Зіновійовичу, жителю с. Татарів. Проект відведення даної земельної ділянки подати на затвердження селищної ради.			
	2.25. земельної ділянки з земель комунальної власності площею 0,0957 га. для обслуговування будівлі по вул. Д. Галицького в смт Ворохта, Івано-Франківському обласному державному центру туризму і краєзнавства учнівської молоді Івано-Франківська обл., м. Івано-Франківськ вул. Нечуя-Левицького, 19. Проект відведення даної земельної ділянки подати на затвердження селищної ради.			
п.3	Затвердити проект землеустрою щодо зміни цільового призначення:			
	3.1. земельної ділянки площею 0,3298 га (кадастровий номер: 2611091201:14:001:0034) із земель оздоровчого призначення (для будівництва та обслуговування санаторно-оздоровчих закладів) в землі житлової та громадської забудови (для будівництва та обслуговування житлового будинку господарських будівель та споруд (присадибна ділянка) по вул. Курортна у с Татарів, Ворохтянській селищній раді, Надвірнянського району, Івано-Франківської обл., юридична адреса: смт Ворохта, вул. Д.Галицького, 41.			
	3.2. земельної ділянки Жуку Юрію Миколайовичу жителю м. Узин вул. проект землеустрою щодо зміни цільового призначення на земельну ділянку площею 0,9400 га (кадастровий номер: 2611040300:19:004:0074) із земель для ведення особистого селянського господарства, в землі житлової та громадської забудови для будівництва та обслуговування житлового будинку господарських будівель та споруд по вул. О. Довбуша у смт Ворохта.			
	3.3. земельної ділянки Харченку Олегу Володимировичу жителю с. Татарів вул. проект землеустрою щодо зміни цільового призначення на земельну ділянку площею 0,0700 га (кадастровий номер: 2611091201:12:001:0006) із земель для ведення особистого селянського господарства, в землі житлової та громадської забудови для будівництва та обслуговування житлового будинку господарських будівель та споруд по вул. Незалежності у с. Татарів.			
	3.4. земельної ділянки Антонову Віталію Володимировичу жителю м. Дніпро пров. проект землеустрою щодо зміни цільового			

	призначення на земельну ділянку площею 0,4768 га (кадастровий номер: 2611040300:20:001:0197) із земель для ведення особистого селянського господарства, в землі житлової та громадської забудови для будівництва та обслуговування житлового будинку господарських будівель та споруд по вул. О. Довбуша у смт Ворохта.			
	3.5. земельної ділянки Бойчуку Івану Миколайовичу жителю с. Яблуниця проект землеустрою щодо зміни цільового призначення на земельну ділянку площею 0,1500 га (кадастровий номер: 2611091201:13:011:0142) із земель для ведення особистого селянського господарства, в землі житлової та громадської забудови для будівництва та обслуговування житлового будинку господарських будівель та споруд у с. Татарів, ур. Башенка.			
п.4	4. Затвердити технічну документацію із землеустрою щодо встановлення меж земельної ділянки в натурі (на місцевості) та зміни конфігурації:			
	4.1. земельної ділянки площею 0,2544 га, кадастровий номер: 2611040300:21:001:0005 для ведення особистого селянського господарства по вул. Миру у смт. Ворохта, Матійчук Василю Миколайовичу, жителю смт Ворохта, вул.			
	4.2. земельної ділянки площею 0,4304 га, кадастровий номер: 2611040300:19:004:0021 для ведення особистого селянського господарства по вул. Т. Шевченка у смт. Ворохта, Поляку Дмитру Дмитровичу, жителю смт Ворохта, вул.			
	4.3. земельної ділянки площею 0,1500 га, кадастровий номер: 2611040300:20:001:0383 для будівництва та обслуговування житлового будинку господарських будівель та споруд по вул. О. Довбуша у смт. Ворохта, Гриджук Роману Юрійовичу, жителю смт Ворохта, вул.			
	4.4. земельної ділянки площею 0,3161 га, кадастровий номер: 2611040300:20:006:0133 для розміщення та експлуатації закладів з обслуговування відвідувачів об'єктів рекреаційного призначення по вул. Д. Галицького у смт. Ворохта, Івано-Франківський обласний державний центр туризму і краєзнавства учнівської молоді, «Дитячої турбази «Говерла», яка знаходиться за адресою: смт Ворохта, вул. Д. Галицького, 14.			

п.5	5. Дати дозвіл на виготовлення технічної документації із землеустрою щодо інвентаризації:			
	5.1. земельної ділянки площею 0,1500 га, кадастровий номер: 2611040300:21:005:0019 для будівництва та обслуговування житлового будинку господарських будівель та споруд по вул. Шевченка у смт. Ворохта, Гундяк Надії Іванівні, жительці с. Манява, вул.			
	5.2. земельної ділянки площею 1,5468 га, кадастровий номер: 2611040300:21:005:0020 для ведення особистого селянського господарства по вул. Шевченка у смт. Ворохта, Гундяк Надії Іванівні, жительці с. Манява, вул.			
п.6	6. Затвердити акт встановлення межі :			
	6.1. від літери «Є» до літери «Ж» Крицаку Володимир Степановичу, жителю м. Івано-Франківська вул. , складений постійною депутатською комісією з розгляду земельних питань, містобудування і екології від 13.09.2021 року, на земельну ділянку площею 0,2790 га для ведення особистого селянського господарства по вул. Миру у смт Ворохта.			
	6.2. від літери «Г» до літери «Д» Петрашуку Юрію Івановичу, жителю смт Ворохта вул. складений постійною депутатською комісією з розгляду земельних питань, містобудування і екології від 13.09.2021 року, на земельну ділянку площею 1,4228 га для ведення особистого селянського господарства по вул. Миру у смт Ворохта.			
	6.3. від літери «Б» до літери «В» Будзуляку Івану Івановичу, жителю смт Ворохта вул. складений постійною депутатською комісією з розгляду земельних питань, містобудування і екології від 13.09.2021 року, на земельну ділянку площею 0,4458 га для ведення особистого селянського господарства по вул. Заводська у смт Ворохта.			
	6.4. від літери «А» до літери «Б» Глуценку Анатолію Григоровичу, жителю смт Ворохта вул. складений постійною депутатською комісією з розгляду земельних питань, містобудування і екології від 13.09.2021 року, на земельну ділянку площею 0,1100 га для ведення особистого селянського господарства по вул. Г. Хоткевича у смт Ворохта.			
	6.5. від літери «В» до літери «Г» Глуценку Анатолію Григоровичу, жителю смт Ворохта вул. складений постійною депутатською комісією з розгляду земельних питань, містобудування і екології від 13.09.2021 року, на земельну ділянку площею 0,1100 га для ведення особистого селянського господарства по вул. Г. Хоткевича у смт Ворохта.			
	6.6. від літери «Д» до літери «А» Гусинській Ганні Іванівні, жительці с. Татарів, вул. складений 10.09.2021р. депутатом селищної ради Косило Г. О., на			

	земельну ділянку площею 0,4034 га для ведення особистого селянського господарства по вул. І.Франка у с. Татарів.			
	6.7. від літери «Г» до літери «А» Кіфяк Василю Олексіївну, жительці с. Татарів, вул. складений 10.09.2021р. депутатом селищної ради Косило Г. О., на земельну ділянку площею 0,2000 га для ведення особистого селянського господарства по вул. І.Франка у с. Татарів.			
п.7	7. Відмовити:			
	7.1. Калашник Оксані Олегівні, жительці Дніпропетровської області, смт Кринички, вул. у наданні безоплатно земельну ділянку, як учаснику антитерористичної операції у східних областях України, розташованій у смт Ворохта, Надвірнянського району Івано-Франківської області, для будівництва та обслуговування житлового будинку господарських будівель та споруд (присадибна ділянка), орієнтовним розміром 0,1500 га, у зв'язку з тим, що дана земельна ділянка зазначена у графічному матеріалі накладається на територію, яка перебуває у власності громадян, однак не внесена до Державного земельного кадастру.			
	7.2. Калашник Оксані Олегівні, жительці Дніпропетровської області, смт Кринички, вул. у наданні безоплатно земельну ділянку, як учаснику антитерористичної операції у східних областях України, розташованій у смт Ворохта, Надвірнянського району Івано-Франківської області, для будівництва та обслуговування житлового будинку господарських будівель та споруд (присадибна ділянка), орієнтовним розміром 0,1500 га, у зв'язку з тим, що дана земельна ділянка зазначена у графічному матеріалі накладається на територію, яка перебуває у власності громадян, однак не внесена до Державного земельного кадастру.			
	7.3. Калашник Оксані Олегівні, жительці Дніпропетровської області, Криничанський район, с. Чернече вул. у наданні безоплатно земельну ділянку, як учаснику антитерористичної операції у східних областях України, розташованій у смт Ворохта, с. Татарів Надвірнянського району Івано-Франківської області, для будівництва та обслуговування житлового будинку господарських будівель та споруд (присадибна ділянка), орієнтовним розміром 0,1500 га, у зв'язку з тим, що дана земельна ділянка зазначена у графічному матеріалі накладається на територію, яка перебуває у власності громадян, однак не внесена до Державного земельного кадастру.			

	<p>7.4. Савкову Олександрю Олеговичу, жителю Київської області, Вишгородського район, с. Старі Петрівці вул. _____ у наданні безоплатно земельну ділянку, як учаснику антитерористичної операції у східних областях України, розташованій у смт Ворохта, Надвірнянського району Івано-Франківської області, для будівництва та обслуговування житлового будинку господарських будівель та споруд (присадибна ділянка), орієнтовним розміром 0,1500 га, у зв'язку з тим, що дана земельна ділянка зазначена у графічному матеріалі накладається на територію, яка перебуває у власності громадян, однак не внесена до Державного земельного кадастру.</p>			
п.8	<p>7.5. Савкову Олександрю Олеговичу, жителю Київської області, Вишгородського район, с. Старі Петрівці вул. _____ у наданні безоплатно земельну ділянку, як учаснику антитерористичної операції у східних областях України, розташованій у смт Ворохта, Надвірнянського району, Івано-Франківської області, для будівництва та обслуговування житлового будинку господарських будівель та споруд (присадибна ділянка), орієнтовним розміром 0,1500 га, у зв'язку з тим, що дана земельна ділянка зазначена у графічному матеріалі накладається на територію, яка перебуває у власності громадян, однак не внесена до Державного земельного кадастру.</p>			
	<p>7.6. Савкову Олександрю Олеговичу, жителю Київської області, Вишгородського район, с. Старі Петрівці вул. _____, у наданні безоплатно земельну ділянку, як учаснику антитерористичної операції у східних областях України, розташованій у с. Татарів, Надвірнянського району Івано-Франківської області, для будівництва та обслуговування житлового будинку господарських будівель та споруд (присадибна ділянка), орієнтовним розміром 0,2500 га, у зв'язку з тим, що дана земельна ділянка зазначена у графічному матеріалі накладається на територію, яка перебуває у власності громадян, однак не внесена до Державного земельного кадастру.</p>			
	<p>7.7. Яковинишій Крістині Петрівні, жительці Полтавської області, м. Пирятин, Луберського району вул. _____ у наданні безоплатно земельну ділянку, орієнтовною площею 0,2500 га розташованої у смт Ворохта, вул. І. Франка, Надвірнянського району, Івано-Франківської обл., (координати 48.274324, 24.572615) для будівництва та обслуговування житлового будинку господарських будівель та споруд (присадибна ділянка), у зв'язку з тим, що дана земельна ділянка зазначена у графічному матеріалі накладається на територію, яка перебуває у власності громадян, однак не внесена до Державного земельного кадастру.</p>			
	<p>7.8. Яремчук Марті Василівні, жительці с. Татарів, вул. _____ у наданні (виділенні) земельної ділянки для будівництва індивідуального житлового будинку у с. Татарів, орієнтовною площею 0,2500 га з земель запасу, у зв'язку із недотриманням вимог ст. 118</p>			

	Земельного кодексу України.		
	7.9. Абрам'як Вікторії Іванівні, жительці смт Ворохта, вул. _____ у наданні (виділенні) на виготовлення проекту землеустрою щодо відведення земельної ділянки площею 0,0091 га для ведення особистого селянського господарства у смт Ворохта, по вул. Заводська смт Ворохта, у зв'язку із виникненням спірного питання по даній земельній ділянці.		
	7.10. Саранчову Руслану Васильовичу, жителю Тернопільської області _____, та Саранчову Петру Васильовичу, жителю Вінницької області Жмеренецького району _____ у наданні дозволу на виготовлення проекту землеустрою щодо відведення земельної ділянки на спільну сумісну власність з земель комунальної власності орієнтовною площею 0,0800 га для будівництва та обслуговування житлового будинку, господарських будівель і споруд (присадибна ділянка) по вул. Заводська у смт Ворохта, у зв'язку із виникненням спірного питання по даній земельній ділянці.		
	7.11. Семчуку Григорію Михайловичу, жителю смт Ворохта, вул. _____ у виділенні земельної ділянки площею 1,0000 га та надання дозволу на виготовлення проекту землеустрою щодо її відведення для ведення особистого селянського господарства у смт Ворохта по вул. О. Довбуша (ур. Великий Чертіж) у смт Ворохта, у зв'язку із розглядом даного питання в судовому порядку (Ухвала про відкриття провадження від _____ року).		
	7.12. Палійчук Марії Григорівні, жительці смт Ворохта, вул. _____ у виділенні земельної ділянки площею 0,2500 га та надання дозволу на виготовлення проекту землеустрою щодо її відведення для ведення особистого селянського господарства у смт Ворохта по вул. О. Довбуша (ур. Великий Чертіж) у смт Ворохта, у зв'язку із розглядом даного питання в судовому порядку (Ухвала про відкриття провадження від _____ року).		
	7.13. Поляк Парасці Андріївні, жительці смт Ворохта, вул. _____ у виділенні земельної ділянки площею 0,2500 га та надання дозволу на виготовлення проекту землеустрою щодо її відведення для ведення особистого селянського господарства у смт Ворохта по вул. О. Довбуша (ур. Великий Чертіж) у смт Ворохта, у зв'язку із розглядом даного питання в судовому порядку (Ухвала про відкриття провадження від _____ року).		
	7.14. Хомин Парасці Яківні, жительці смт Ворохта, вул. _____ у виділенні земельної ділянки площею 0,2500 га та надання дозволу на виготовлення проекту землеустрою щодо її відведення для ведення особистого селянського господарства у смт Ворохта по вул. О. Довбуша (ур. Великий Чертіж) у смт Ворохта, у зв'язку із розглядом даного питання в судовому порядку (Ухвала про відкриття провадження від _____ року).		


	7.15. Мосоруку Михайлу Васильовичу, жителю м. Івано-Франківськ, вул. _____ наданні дозволу на виготовлення проекту землеустрою щодо відведення земельної ділянки площею 0,2131 га для ведення особистого селянського господарства у смт Ворохта по вул. Височана у смт Ворохта, у зв'язку із спірним питанням.			
	7.16. Олесів Тетяні Романівні жительці смт Ворохта вул. _____ у погодженні межі від літери «Б» до літери «В», на земельну ділянку площею 0,1500 га для ведення особистого селянського господарства по вул. Руднева у смт Ворохта, у зв'язку з непогодженням межі.			
	7.17. Олесів Тетяні Романівні, жительці смт Ворохта вул. _____, від літери «В» до літери «Г», на земельну ділянку площею 0,4036 га для ведення особистого селянського господарства по вул. Руднева у смт Ворохта у зв'язку з непогодженням межі.			
п.9	7.18. Олесів Тетяні Романівні, жительці смт Ворохта вул. _____ від літери «Д» до літери «Е», на земельну ділянку площею 0,4036 га для ведення особистого селянського господарства по вул. Руднева у смт Ворохта, у зв'язку з непогодженням питанням.			
8.	Різне			
8.1.	Аренда і сальдо Ворохтського району по території де свої рішення виконувати у без проведення аудиту за результатами засідань на мові р.і. Галицької			

П.І.Б.

Депутата селищної ради










Яковська Т.М.






Особистий підпис


















БЮЛЕТЕНЬ ПОІМЕННОГО ГОЛОСУВАННЯВорохтянська селищна рада восьмого скликання
Дванадцята сесія селищної ради (24.09.2021 р.)









Результати персонального голосування










№	Назва проекту рішення	За	Проти	Утримався
X	Затвердження порядку денного			
1	Про затвердження бюджетного регламенту проходження бюджетного процесу в Ворохтянській селищній раді			
2	Про зміни до бюджету Ворохтянської селищної ради на 2021 рік			
3	Про прогноз селищного бюджету Ворохтянської територіальної громади 2022-2024 роки			
4	Про затвердження «Селищної програми про удосконалення роботи Яремчанського відділу державної реєстрації актів цивільного стану у Надвірнянському районі Івано-Франківської області Південно-Західного міжрегіонального управління Міністерства юстиції (м.Івано-Франківськ) та комп'ютерно-інформаційного забезпечення, щодо ведення Державного реєстру актів цивільного стану громадян на 2021 рік»			
5	Про затвердження розпоряджень селищного голови			
6	Про детальне планування територій			
п.1	Дати дозвіл Кермощуку Петру Дмитровичу, жителю смт Ворохта, вул. _____ на розроблення детального плану території на земельну ділянку приватної власності площею 0,0710 га кадастровий номер: 2611040300:20:001:0297 для будівництва та обслуговування житлового будинку господарських будівель та споруд, по вул. Лесі Українки у смт Ворохта.			
п.2	Дати дозвіл Румаку Роману Івановичу, жителю смт Ворохта, вул. _____, на розроблення детального плану території на земельну ділянку приватної власності площею _____ га кадастровий номер: 2611040300:21:008:0602 для будівництва та обслуговування житлового будинку господарських будівель та споруд, по вул. І. Франка у смт Ворохта			
п.3	Дати дозвіл Келюшко Святославу Олександровичу, жителю смт Ворохта, вул. _____ на _____			




	розроблення детального плану території на земельну ділянку комунальної власності площею 0,0782 га для будівництва та обслуговування житлового будинку господарських будівель та споруд по вул. Заводська у смт Ворохта.			
п.4	4. Затвердити детальний план території:			
	4.1. земельної ділянки площею 0,9400 га. для будівництва та обслуговування житлового будинку, господарських будівель і споруд (присадибна ділянка) по вул. О. Довбуша у смт. Ворохта, за рахунок земель, що знаходяться у приватній власності, Жука Юрія Миколайовича, жителя м. Узин по вул.			
	4.2. земельної ділянки площею 0,4768 га. для будівництва та обслуговування житлового будинку, господарських будівель і споруд (присадибна ділянка) по вул. О.Довбуша у смт. Ворохта, за рахунок земель, що знаходяться у приватній власності, Антонову Віталію Володимировичу, жителю м. Дніпро, Новокодацького р-ну, провулою			
	4.3. земельної ділянки площею 0,8317 га. для будівництва та обслуговування житлового будинку, господарських будівель і споруд (присадибна ділянка) по вул. І. Франка у смт. Ворохта, за рахунок земель, що знаходяться у приватній власності, Будейчуку Ігорю Васильовичу, жителю смт Ворохта, вул.			
7	Про розгляд земельних питань			
п.1	Затвердити проект землеустрою щодо відведення:			
	1.1. земельної ділянки з земель комунальної власності площею 0,8740 га (кадастровий номер: 2611040300:20:004:0286) для ведення особистого селянського господарства по вул. М. Грушевського у смт Ворохта, Вередюку Бейлу Бейловичу, жителю смт Ворохта, вул. та передати земельну ділянку в приватну власність.			
	1.2. земельної ділянки з земель комунальної власності площею 0,0810 га (кадастровий номер: 2611091201:14:003:0122) для будівництва та обслуговування житлового будинку господарських будівель та споруд по вул. Миру у с. Татарів, Майк Олені Василівні, жительці с. Татарів, вул. 1 та передати земельну ділянку в приватну власність.			
	1.3. земельної ділянки з земель комунальної власності площею 0,9798 га (кадастровий номер: 2611040300:21:007:0247) для ведення особистого селянського господарства по вул. І- Франка у смт Ворохта, Щербанюк Наталії Богданівні, жительці с. Вороненко, та передати земельну ділянку в приватну			








	власність.		
	1.4. земельної ділянки з земель комунальної власності площею 0,0837 га (кадастровий номер: 2611040300:21:008:0563) для будівництва та обслуговування житлового будинку господарських будівель та споруд по вул. Заводська у смт Ворохта, Словак Наталії Юріївні, жительці с. Верховинського району, Івано-Франківської обл, та передати земельну ділянку в приватну власність.		
	1.5. земельної ділянки з земель комунальної власності площею 0,2257 га (кадастровий номер: 2611091201:14:006:0032) для ведення особистого селянського господарства по вул. Шухевича у с. Татарів. Айб Галині Іванівні, жительці с. Татарів, вул. та передати земельну ділянку в приватну власність.		
	1.6. земельної ділянки з земель комунальної власності площею 0,1000 га (кадастровий номер: 261104300:21:008:0601) для ведення особистого селянського господарства по вул. Д. Галицького у смт. Ворохта, Максимчуку Василю Михайловичу, жителю смт Ворохта, по вул. та передати земельну ділянку в приватну власність.		
	1.7. земельної ділянки з земель комунальної власності площею 0,0500 га (кадастровий номер: 261104300:21:008:0603) для ведення особистого селянського господарства по вул. Д. Галицького у смт Ворохта, Ковальчуку Степану Васильовичу, жителю смт Ворохта, по вул. та передати земельну ділянку в приватну власність.		
	1.8. земельної ділянки з земель комунальної власності площею 0,3225 га (кадастровий номер: 2611091201:12:001:0036) для ведення особистого селянського господарства по вул. О. Довбуша у с. Татарів, Кузьмичу Василю Васильовичу, жителю с. Татарів та передати земельну ділянку в приватну власність.		
	1.9. земельної ділянки з земель комунальної власності площею 0,0502 га (кадастровий номер: 2611091201:13:001:0128) для ведення особистого селянського господарства по вул. Незалежності в с. Татарів, Макаревич Таїсії Іванівні, жительці с. Татарів, вул. та передати земельну ділянку в приватну власність.		
	1.10. земельної ділянки з земель комунальної власності площею 0,0953 га (кадастровий номер: 261104300:20:004:0288) для будівництва та обслуговування житлового будинку господарських будівель та споруд по вул. Войтул у смт Ворохта, Дедерчуку Миколі Івановичу, жителю смт Ворохта, по вул. га передати земельну ділянку в приватну власність.		
	1.11. земельної ділянки з земель комунальної власності площею 0,1500 га (кадастровий номер: 261104300:20:004:0290) для будівництва та обслуговування житлового будинку господарських		








	будівель та споруд по вул. Войтул у смт Ворохта, Кельман Іванні Миколаївні, жителю смт Ворохта, по вул. . та передати земельну ділянку в приватну власність.			
п.2	2. Дати дозвіл на виготовлення проекту землеустрою щодо відведення:			
	2.1. земельної ділянки з земель комунальної власності площею 0,1500 га для будівництва та обслуговування житлового будинку господарських будівель та споруд по вул. Говерляньська у смт Ворохта, Никончук Ганні Миколаївні, жительці смт Ворохта, вул. . Проект відведення даної земельної ділянки подати на затвердження селищної ради.			
	2.2. земельної ділянки з земель комунальної власності площею 0,0865 га для ведення особистого селянського господарства по вул. Говерляньська у смт Ворохта, Никончук Ганні Миколаївні, жительці смт Ворохта, вул. . Проект відведення даної земельної ділянки подати на затвердження селищної ради.			
	2.3. земельної ділянки з земель комунальної власності площею 0,6543 га для ведення особистого селянського господарства по вул. І. Франка у смт Ворохта, Бойку Юрію Петровичу жителю смт Ворохта, вул. . Проект відведення даної земельної ділянки подати на затвердження селищної ради.			
	2.4. земельної ділянки з земель комунальної власності площею 0,7141 га для ведення особистого селянського господарства по вул. І. Франка у смт Ворохта, Бойку Юрію Петровичу жителю смт Ворохта, вул. . Проект відведення даної земельної ділянки подати на затвердження селищної ради.			
	2.5. земельної ділянки з земель комунальної власності площею 0,0234 га для ведення особистого селянського господарства по вул. М. Грушевського у смт Ворохта, Омельх Світлані Миколаївні жительці м. Кривий Ріг, вул. і . Проект відведення даної земельної ділянки подати на затвердження селищної ради.			
	2.6. земельної ділянки з земель комунальної власності площею 0,1500 га для будівництва та обслуговування житлового будинку господарських будівель та споруд по вул. Хоткевича у смт Ворохта, Стехнович Тетяні Олександрівні жительці с. Татарів, вул. і . Проект відведення даної земельної ділянки подати на затвердження селищної ради.			
	2.7. земельної ділянки з земель комунальної власності			

	<p>площею 0,1149 га для ведення особистого селянського господарства по вул. О. Довбуша у смт Ворохта, Гриджуку Роману Юрійовичу жителю смт Ворохта, вул. . Проект відведення даної земельної ділянки подати на затвердження селищної ради.</p>			
	<p>2.8. земельної ділянки з земель комунальної власності площею 0,1000 га для ведення особистого селянського господарства по вул. О. Довбуша у смт Ворохта, Гриджуку Роману Юрійовичу жителю смт Ворохта, вул. . Проект відведення даної земельної ділянки подати на затвердження селищної ради.</p>			
	<p>2.9. земельної ділянки з земель комунальної власності площею 0,1582 га для ведення особистого селянського господарства по вул. О. Довбуша у смт Ворохта, Жигалок Олександрі Юріївні жительці смт Ворохта, вул. . Проект відведення даної земельної ділянки подати на затвердження селищної ради.</p>			
	<p>2.10. земельної ділянки з земель комунальної власності площею 0,1950 га для будівництва та обслуговування житлового будинку господарських будівель та споруд по вул. Курортна у с. Татарів, Тарубаровій Світлані Іванівні жительці с. Татарів, вул. . Проект відведення даної земельної ділянки подати на затвердження селищної ради.</p>			
	<p>2.11. земельної ділянки з земель комунальної власності площею 1,4228 га для ведення особистого селянського господарства по вул. Миру у смт Ворохта, Петрацуку Юрію Івановичу, жителю смт Ворохта, вул. . Проект відведення даної земельної ділянки подати на затвердження селищної ради.</p>			
	<p>2.12. земельної ділянки з земель комунальної власності площею 0,1500 га для будівництва та обслуговування житлового будинку господарських будівель та споруд по вул. Г. Хоткевича у смт Ворохта, Павуку Федору Дмитровичу жителю смт Ворохта, вул. . Проект відведення даної земельної ділянки подати на затвердження селищної ради.</p>			
	<p>2.13. земельної ділянки з земель комунальної власності площею 0,1204 га для ведення особистого селянського господарства по вул. Г. Хоткевича у смт Ворохта, Павуку Федору Дмитровичу жителю смт Ворохта, вул. Г . Проект відведення даної земельної ділянки подати на затвердження селищної ради.</p>			
	<p>2.14. земельної ділянки з земель комунальної власності площею 0,0135 га для ведення особистого селянського господарства по вул. Д. Галицького у смт Ворохта, Лазарович Любов Михайлівні, жительці смт Ворохта, вул. . Проект відведення даної земельної ділянки подати на затвердження селищної ради.</p>			
	<p>2.15. земельної ділянки з земель комунальної власності площею 0,1148 га для будівництва та обслуговування</p>			

<p>житлового будинку господарських будівель та споруд по вул. Височана у смт Ворохта, Негрич Мар'яні Іванівні, жительці смт Ворохта, вул. . Проект відведення даної земельної ділянки подати на затвердження селищної ради.</p>			
<p>2.16. земельної ділянки з земель комунальної власності площею 0,2392 га для ведення особистого селянського господарства по вул. О. Довбуша у смт Ворохта, Васкулів Івану Васильовичу, жителю смт Ворохта, вул. . Проект відведення даної земельної ділянки подати на затвердження селищної ради.</p>			
<p>2.17. земельної ділянки з земель комунальної власності площею 0,2500 га для будівництва та обслуговування житлового будинку господарських будівель та споруд по вул. Мочари у с. Татарів, Матаржуку Юрію Юрійовичу, жителю с. Микуличин, вул. . Проект відведення даної земельної ділянки подати на затвердження селищної ради.</p>			
<p>2.18. земельної ділянки з земель комунальної власності площею 0,0900 га для ведення особистого селянського господарства по вул. Мочари у с. Татарів, Матаржуку Юрію Юрійовичу, жителю с. Микуличин, вул. . Проект відведення даної земельної ділянки подати на затвердження селищної ради.</p>			
<p>2.19. земельної ділянки з земель комунальної власності площею 1,4924 га для ведення особистого селянського господарства по вул. Говерляньська у смт Ворохта, Сіреджуку Андрію Миколайовичу, жителю Ъ Верховинського району, Івано-Франківської обл. Проект відведення даної земельної ділянки подати на затвердження селищної ради.</p>			
<p>2.20. земельної ділянки з земель комунальної власності площею 1,0729 га для ведення особистого селянського господарства по вул. Говерляньська у смт Ворохта, Слюсарчуку Василю Васильовичу, жителю (Зерховинського району, Івано-Франківської обл. Проект відведення даної земельної ділянки подати на затвердження селищної ради.</p>			
<p>2.21. земельної ділянки з земель комунальної власності площею 0,1624 га для ведення особистого селянського господарства по вул. Женецька у с. Татарів, Яровенко Діані Миколаївні, жительці с. Татарів вул. . Проект відведення даної земельної ділянки подати на затвердження селищної ради.</p>			
<p>2.22. земельної ділянки з земель комунальної власності площею 0,7768 га для ведення особистого селянського господарства по вул. Женецька у с. Татарів, Павуку Михайлу Миколайовичу, жителю с. Татарів вул. . Проект відведення даної земельної ділянки подати на затвердження селищної ради.</p>			
<p>2.23. земельної ділянки з земель комунальної власності площею 0,3159 га для ведення особистого селянського господарства по вул. Женецька у с. Татарів, Мотруку Олександр Миколайовичу, жителю с. Татарів вул. . Проект відведення даної земельної ділянки подати на затвердження селищної ради.</p>			

	2.24. земельної ділянки з земель комунальної власності площею 0,2000 га для будівництва та обслуговування житлового будинку господарських будівель та споруд по вул. Р. Шухевича у с. Татарів, Білоусу Івану Зіновійовичу, жителю с. Татарів. Проект відведення даної земельної ділянки подати на затвердження селищної ради.			
	2.25. земельної ділянки з земель комунальної власності площею 0,0957 га. для обслуговування будівлі по вул. Д. Галицького в смт Ворохта, Івано-Франківському обласному державному центру туризму і краєзнавства учнівської молоді Івано-Франківська обл., м. Івано-Франківськ вул. Нечуя-Левицького, 19. Проект відведення даної земельної ділянки подати на затвердження селищної ради.			
п.3	Затвердити проект землеустрою щодо зміни цільового призначення:			
	3.1. земельної ділянки площею 0,3298 га (кадастровий номер: 2611091201:14:001:0034) із земель оздоровчого призначення (для будівництва та обслуговування санаторно-оздоровчих закладів) в землі житлової та громадської забудови (для будівництва та обслуговування житлового будинку господарських будівель та споруд (присадибна ділянка) по вул. Курортна у с Татарів, Ворохтянській селищній раді, Надвірнянського району, Івано-Франківської обл., юридична адреса: смт Ворохта, вул. Д.Галицького, 41.			
	3.2. земельної ділянки Жуку Юрію Миколайовичу жителю м. Узин в проект землеустрою щодо зміни цільового призначення на земельну ділянку площею 0,9400 га (кадастровий номер: 2611040300:19:004:0074) із земель для ведення особистого селянського господарства, в землі житлової та громадської забудови для будівництва та обслуговування житлового будинку господарських будівель та споруд по вул. О. Довбуша у смт Ворохта.			
	3.3. земельної ділянки Харченку Олегу Володимировичу жителю с. Татарів вул. проект землеустрою щодо зміни цільового призначення на земельну ділянку площею 0,0700 га (кадастровий номер: 2611091201:12:001:0006) із земель для ведення особистого селянського господарства, в землі житлової та громадської забудови для будівництва та обслуговування житлового будинку господарських будівель та споруд по вул. Незалежності у с. Татарів.			
	3.4. земельної ділянки Антонову Віталію Володимировичу жителю м. Дніпро пров. проект землеустрою щодо зміни цільового			

	призначення на земельну ділянку площею 0,4768 га (кадастровий номер: 2611040300:20:001:0197) із земель для ведення особистого селянського господарства, в землі житлової та громадської забудови для будівництва та обслуговування житлового будинку господарських будівель та споруд по вул. О. Довбуша у смт Ворохта.			
	3.5. земельної ділянки Бойчуку Івану Миколайовичу жителю с. Яблуниця проект землеустрою щодо зміни цільового призначення на земельну ділянку площею 0,1500 га (кадастровий номер: 2611091201:13:011:0142) із земель для ведення особистого селянського господарства, в землі житлової та громадської забудови для будівництва та обслуговування житлового будинку господарських будівель та споруд у с. Татарів, ур. Башенка.			
п.4	4. Затвердити технічну документацію із землеустрою щодо встановлення меж земельної ділянки в натурі (на місцевості) та зміни конфігурації:			
	4.1. земельної ділянки площею 0,2544 га, кадастровий номер: 2611040300:21:001:0005 для ведення особистого селянського господарства по вул. Миру у смт. Ворохта, Матійчук Василю Миколайовичу, жителю смт Ворохта, вул.			
	4.2. земельної ділянки площею 0,4304 га, кадастровий номер: 2611040300:19:004:0021 для ведення особистого селянського господарства по вул. Т. Шевченка у смт. Ворохта, Поляку Дмитру Дмитровичу, жителю смт Ворохта, вул.			
	4.3. земельної ділянки площею 0,1500 га, кадастровий номер: 2611040300:20:001:0383 для будівництва та обслуговування житлового будинку господарських будівель та споруд по вул. О. Довбуша у смт. Ворохта, Гриджук Роману Юрійовичу, жителю смт Ворохта, вул.			
	4.4. земельної ділянки площею 0,3161 га, кадастровий номер: 2611040300:20:006:0133 для розміщення та експлуатації закладів з обслуговування відвідувачів об'єктів рекреаційного призначення по вул. Д. Галицького у смт. Ворохта, Івано-Франківський обласний державний центр туризму і краєзнавства учнівської молоді, «Дитячої турбази «Говерла», яка знаходиться за адресою: смт Ворохта, вул.			

п.5	5. Дати дозвіл на виготовлення технічної документації із землеустрою щодо інвентаризації:			
	5.1. земельної ділянки площею 0,1500 га, кадастровий номер: 2611040300:21:005:0019 для будівництва та обслуговування житлового будинку господарських будівель та споруд по вул. Шевченка у смт. Ворохта, Гундяк Надії Іванівні, жительці с. Манява, вул.			
	5.2. земельної ділянки площею 1,5468 га, кадастровий номер: 2611040300:21:005:0020 для ведення особистого селянського господарства по вул. Шевченка у смт. Ворохта, Гундяк Надії Іванівні, жительці с. Манява, вул.			
п.6	6. Затвердити акт встановлення межі :			
	6.1. від літери «С» до літери «Ж» Крицаку Володимирі Степановичу, жителю м. Івано-Франківська вул. складений постійною депутатською комісією з розгляду земельних питань, містобудування і екології від 13.09.2021 року, на земельну ділянку площею 0,2790 га для ведення особистого селянського господарства по вул. Миру у смт Ворохта.			
	6.2. від літери «Г» до літери «Д» Петрашуку Юрію Івановичу, жителю смт Ворохта вул. складений постійною депутатською комісією з розгляду земельних питань, містобудування і екології від 13.09.2021 року, на земельну ділянку площею 1,4228 га для ведення особистого селянського господарства по вул. Миру у смт Ворохта.			
	6.3. від літери «Б» до літери «В» Будзуляку Івану Івановичу, жителю смт Ворохта вул. складений постійною депутатською комісією з розгляду земельних питань, містобудування і екології від 13.09.2021 року, на земельну ділянку площею 0,4458 га для ведення особистого селянського господарства по вул. Заводська у смт Ворохта.			
	6.4. від літери «А» до літери «Б» Глуценку Анатолію Григоровичу, жителю смт Ворохта вул. складений постійною депутатською комісією з розгляду земельних питань, містобудування і екології від 13.09.2021 року, на земельну ділянку площею 0,1100 га для ведення особистого селянського господарства по вул. Г. Хоткевича у смт Ворохта.			
	6.5. від літери «В» до літери «Г» Глуценку Анатолію Григоровичу, жителю смт Ворохта вул. складений постійною депутатською комісією з розгляду земельних питань, містобудування і екології від 13.09.2021 року, на земельну ділянку площею 0,1100 га для ведення особистого селянського господарства по вул. Г. Хоткевича у смт Ворохта.			
	6.6. від літери «Д» до літери «А» Гусинській Ганні Іванівні, жительці с. Татарів, вул. складений 10.09.2021р. депутатом селищної ради Косило Г. О., на			

	земельну ділянку площею 0,4034 га для ведення особистого селянського господарства по вул. І.Франка у с. Татарів.			
	6.7. від літери «Г» до літери «А» Кіфяк Василю Олексіївну, жительці с. Татарів, вул. складений 10.09.2021р. депутатом селищної ради Косило Г. О., на земельну ділянку площею 0,2000 га для ведення особистого селянського господарства по вул. І.Франка у с. Татарів.			
п.7	7. Відмовити:			
	7.1. Калашник Оксані Олегівні, жительці Дніпропетровської області, смт Кринички, вул. , у наданні безоплатно земельну ділянку, як учаснику антитерористичної операції у східних областях України, розташованій у смт Ворохта, Надвірнянського району Івано-Франківської області, для будівництва та обслуговування житлового будинку господарських будівель та споруд (присадибна ділянка), орієнтовним розміром 0,1500 га, у зв'язку з тим, що дана земельна ділянка зазначена у графічному матеріалі накладається на територію, яка перебуває у власності громадян, однак не внесена до Державного земельного кадастру.			
	7.2. Калашник Оксані Олегівні, жительці Дніпропетровської області, смт Кринички, вул. І , у наданні безоплатно земельну ділянку, як учаснику антитерористичної операції у східних областях України, розташованій у смт Ворохта, Надвірнянського району Івано-Франківської області, для будівництва та обслуговування житлового будинку господарських будівель та споруд (присадибна ділянка), орієнтовним розміром 0,1500 га, у зв'язку з тим, що дана земельна ділянка зазначена у графічному матеріалі накладається на територію, яка перебуває у власності громадян, однак не внесена до Державного земельного кадастру.			
	7.3. Калашник Оксані Олегівні, жительці Дніпропетровської області, Криничанський район, с. Чернече вул. у наданні безоплатно земельну ділянку, як учаснику антитерористичної операції у східних областях України, розташованій у смт Ворохта, с. Татарів Надвірнянського району Івано-Франківської області, для будівництва та обслуговування житлового будинку господарських будівель та споруд (присадибна ділянка), орієнтовним розміром 0,1500 га, у зв'язку з тим, що дана земельна ділянка зазначена у графічному матеріалі накладається на територію, яка перебуває у власності громадян, однак не внесена до Державного земельного кадастру.			

	<p>7.4. Савкову Олександрю Олеговичу, жителю Київської області, Вишгородського район, с. Старі Петрівці вул. _____, у наданні безоплатно земельну ділянку, як учаснику антитерористичної операції у східних областях України, розташованій у смт Ворохта, Надвірнянського району Івано-Франківської області, для будівництва та обслуговування житлового будинку господарських будівель та споруд (присадибна ділянка), орієнтовним розміром 0,1500 га, у зв'язку з тим, що дана земельна ділянка зазначена у графічному матеріалі накладається на територію, яка перебуває у власності громадян, однак не внесена до Державного земельного кадастру.</p>			
п.8	<p>7.5. Савкову Олександрю Олеговичу, жителю Київської області, Вишгородського район, с. Старі Петрівці вул. _____, у наданні безоплатно земельну ділянку, як учаснику антитерористичної операції у східних областях України, розташованій у смт Ворохта, Надвірнянського району, Івано-Франківської області, для будівництва та обслуговування житлового будинку господарських будівель та споруд (присадибна ділянка), орієнтовним розміром 0,1500 га, у зв'язку з тим, що дана земельна ділянка зазначена у графічному матеріалі накладається на територію, яка перебуває у власності громадян, однак не внесена до Державного земельного кадастру.</p>			
	<p>7.6. Савкову Олександрю Олеговичу, жителю Київської області, Вишгородського район, с. Старі Петрівці вул. _____, у наданні безоплатно земельну ділянку, як учаснику антитерористичної операції у східних областях України, розташованій у с. Татарів, Надвірнянського району Івано-Франкікої області, для будівництва та обслуговування житлового будинку господарських будівель та споруд (присадибна ділянка), орієнтовним розміром 0,2500 га, у зв'язку з тим, що дана земельна ділянка зазначена у графічному матеріалі накладається на територію, яка перебуває у власності громадян, однак не внесена до Державного земельного кадастру.</p>			
	<p>7.7. Яковишиній Крістині Петрівні, жительці Полтавської області, м. Пирятин, Луберського району вул. _____ у наданні безоплатно земельну ділянку, орієнтовною площею 0,2500 га розташованої у смт Ворохта, вул. І. Франка, Надвірнянського району, Івано-Франківської обл., (координати 48.274324, 24.572615) для будівництва та обслуговування житлового будинку господарських будівель та споруд (присадибна ділянка), у зв'язку з тим, що дана земельна ділянка зазначена у графічному матеріалі накладається на територію, яка перебуває у власності громадян, однак не внесена до Державного земельного кадастру.</p>			
	<p>7.8. Яремчук Марті Василівні, жительці с. Татарів, вул. _____ у наданні (виділенні) земельної ділянки для будівництва індивідуального житлового будинку у с. Татарів, орієнтовною площею 0,2500 га з земель запасу, у зв'язку із недотриманням вимог ст. 118</p>			

	Земельного кодексу України.			
	7.9. Абрам'як Вікторії Іванівні, жительці смт Ворохта, вул. : у наданні (виділенні) на виготовлення проекту землеустрою щодо відведення земельної ділянки площею 0,0091 га для ведення особистого селянського господарства у смт Ворохта, по вул. Заводська смт Ворохта, у зв'язку із виникненням спірного питання по даній земельній ділянці.			
	7.10. Саранчову Руслану Васильовичу, жителю Тернопільської області та Саранчову Петру Васильовичу, жителю Вінницької області Жмеренецького району с : у наданні дозволу на виготовлення проекту землеустрою щодо відведення земельної ділянки на спільну сумісну власність з земель комунальної власності орієнтовною площею 0,0800 га для будівництва та обслуговування житлового будинку, господарських будівель і споруд (присадибна ділянка) по вул. Заводська у смт Ворохта, у зв'язку із виникненням спірного питання по даній земельній ділянці.			
	7.11. Семчуку Григорію Михайловичу, жителю смт Ворохта, вул. у виділенні земельної ділянки площею 1,0000 га та надання дозволу на виготовлення проекту землеустрою щодо її відведення для ведення особистого селянського господарства у смт Ворохта по вул. О. Довбуша (ур. Великий Чертіж) у смт Ворохта, у зв'язку із розглядом даного питання в судовому порядку (Ухвала про відкриття провадження від і року).			
	7.12. Палійчук Марії Григорівні, жительці смт Ворохта, вул. О. Довбуша, 20а у виділенні земельної ділянки площею 0,2500 га та надання дозволу на виготовлення проекту землеустрою щодо її відведення для ведення особистого селянського господарства у смт Ворохта по вул. О. Довбуша (ур. Великий Чертіж) у смт Ворохта, у зв'язку із розглядом даного питання в судовому порядку (Ухвала про відкриття провадження від року).			
	7.13. Поляк Парасці Андріївні, жительці смт Ворохта, вул. О. Довбуша, 53 у виділенні земельної ділянки площею 0,2500 га та надання дозволу на виготовлення проекту землеустрою щодо її відведення для ведення особистого селянського господарства у смт Ворохта по вул. О. Довбуша (ур. Великий Чертіж) у смт Ворохта, у зв'язку із розглядом даного питання в судовому порядку (Ухвала про відкриття провадження від року).			
	7.14. Хомин Парасці Яківні, жительці смт Ворохта, вул. Височана, 2 у виділенні земельної ділянки площею 0,2500 га та надання дозволу на виготовлення проекту землеустрою щодо її відведення для ведення особистого селянського господарства у смт Ворохта по вул. О. Довбуша (ур. Великий Чертіж) у смт Ворохта, у зв'язку із розглядом даного питання в судовому порядку (Ухвала про відкриття провадження від і року).			

	7.15. Мосоруку Михайлу Васильовичу, жителю м. Івано-Франківськ, вул. С () у наданні дозволу на виготовлення проекту землеустрою щодо відведення земельної ділянки площею 0,2131 га для ведення особистого селянського господарства у смт Ворохта по вул. Височана у смт Ворохта, у зв'язку із спірним питанням.			
	7.16. Олесів Тетяні Романівні жительці смт Ворохта вул. , у погодженні межі від літери «Б» до літери «В», на земельну ділянку площею 0,1500 га для ведення особистого селянського господарства по вул. Руднева у смт Ворохта, у зв'язку з непогодженням межі.			
	7.17. Олесів Тетяні Романівні, жительці смт Ворохта вул. , від літери «В» до літери «Г», на земельну ділянку площею 0,4036 га для ведення особистого селянського господарства по вул. Руднева у смт Ворохта у зв'язку з непогодженням межі.			
п.9	7.18. Олесів Тетяні Романівні, жительці смт Ворохта вул. , від літери «Д» до літери «Е», на земельну ділянку площею 0,4036 га для ведення особистого селянського господарства по вул. Руднева у смт Ворохта, у зв'язку з непогодженням питанням.			
8.	Різне <i>Примітка до проекту рішення 31 Корчаківської с/р від 18.09.2018 року щодо змін до статуту смт Ворохта</i>			

П.І.Б.

Депутата селищної ради








Максимчук Андрій Особистий підпис *[підпис]*









БЮЛЕТЕНЬ ПОІМЕННОГО ГОЛОСУВАННЯ








Ворохтянська селищна рада восьмого скликання
Дванадцята сесія селищної ради (24.09.2021 р.)










Результати персонального голосування









№	Назва проекту рішення	За	Проти	Утримався
X	Затвердження порядку денного			
1	Про затвердження бюджетного регламенту проходження бюджетного процесу в Ворохтянській селищній раді			
2	Про зміни до бюджету Ворохтянської селищної ради на 2021 рік			
3	Про прогноз селищного бюджету Ворохтянської територіальної громади 2022-2024 роки			
4	Про затвердження «Селищної програми про удосконалення роботи Яремчанського відділу державної реєстрації актів цивільного стану у Надвірнянському районі Івано-Франківської області Південно-Західного міжрегіонального управління Міністерства юстиції (м.Івано-Франківськ) та комп'ютерно-інформаційного забезпечення, щодо ведення Державного реєстру актів цивільного стану громадян на 2021 рік»			
5	Про затвердження розпоряджень селищного голови			
6	Про детальне планування території			
п.1	Дати дозвіл Кермощуку Петру Дмитровичу, жителю смт Ворохта, вул. , на розроблення детального плану території на земельну ділянку приватної власності площею 0,0710 га кадастровий номер: 2611040300:20:001:0297 для будівництва та обслуговування житлового будинку господарських будівель та споруд, по вул. Лесі Українки у смт Ворохта.			
п.2	Дати дозвіл Румаку Роману Івановичу, жителю смт Ворохта, вул. на розроблення детального плану території на земельну ділянку приватної власності площею га кадастровий номер: 2611040300:21:008:0602 для будівництва та обслуговування житлового будинку господарських будівель та споруд, по вул. І. Франка у смт Ворохта			
п.3	Дати дозвіл Келюшко Святославу Олександровичу, жителю смт Ворохта, вул. на			








	розроблення детального плану території на земельну ділянку комунальної власності площею 0,0782 га для будівництва та обслуговування житлового будинку господарських будівель та споруд по вул. Заводська у смт Ворохта.			
п.4	4. Затвердити детальний план території:			
	4.1. земельної ділянки площею 0,9400 га. для будівництва та обслуговування житлового будинку, господарських будівель і споруд (присадибна ділянка) по вул. О. Довбуша у смт. Ворохта, за рахунок земель, що знаходяться у приватній власності, Жука Юрія Миколайовича, жителя м. Узин по вул.			
	4.2. земельної ділянки площею 0,4768 га. для будівництва та обслуговування житлового будинку, господарських будівель і споруд (присадибна ділянка) по вул. О.Довбуша у смт. Ворохта, за рахунок земель, що знаходяться у приватній власності, Антонову Віталію Володимировичу, жителю м. Дніпро, Новокодацького р-ну			
	4.3. земельної ділянки площею 0,8317 га. для будівництва та обслуговування житлового будинку, господарських будівель і споруд (присадибна ділянка) по вул. І. Франка у смт. Ворохта, за рахунок земель, що знаходяться у приватній власності, Будейчуку Ігорю Васильовичу, жителю смт Ворохта, вул			
7	Про розгляд земельних питань			
п.1	Затвердити проект землеустрою щодо відведення:			
	1.1. земельної ділянки з земель комунальної власності площею 0,8740 га (кадастровий номер: 2611040300:20:004:0286) для ведення особистого селянського господарства по вул. М. Грушевського у смт Ворохта, Вередюку Бейлу Бейловичу, жителю смт Ворохта, вул. та передати земельну ділянку в приватну власність.			
	1.2. земельної ділянки з земель комунальної власності площею 0,0810 га (кадастровий номер: 2611091201:14:003:0122) для будівництва та обслуговування житлового будинку господарських будівель та споруд по вул. Миру у с. Татарів, Майк Олені Василівні, жительці с. Татарів, вул. і та передати земельну ділянку в приватну власність.			
	1.3. земельної ділянки з земель комунальної власності площею 0,9798 га (кадастровий номер: 2611040300:21:007:0247) для ведення особистого селянського господарства по вул. І. Франка у смт Ворохта, Щербанюк Наталії Богданівні, жительці с. Вороненко, та передати земельну ділянку в приватну			







	власність.		
	1.4. земельної ділянки з земель комунальної власності площею 0,0837 га (кадастровий номер: 2611040300:21:008:0563) для будівництва та обслуговування житлового будинку господарських будівель та споруд по вул. Заводська у смт Ворохта, Словак Наталії Юріївни, жительці с. Верховинського району, Івано-Франківської обл, та передати земельну ділянку в приватну власність.		
	1.5. земельної ділянки з земель комунальної власності площею 0,2257 га (кадастровий номер: 2611091201:14:006:0032) для ведення особистого селянського господарства по вул. Шухевича у с. Татарів, Айб Галині Іванівні, жительці с. Татарів, вул. та передати земельну ділянку в приватну власність.		
	1.6. земельної ділянки з земель комунальної власності площею 0,1000 га (кадастровий номер: 261104300:21:008:0601) для ведення особистого селянського господарства по вул. Д. Галицького у смт. Ворохта, Максимчуку Василю Михайловичу, жителю смт Ворохта, по вул. та передати земельну ділянку в приватну власність.		
	1.7. земельної ділянки з земель комунальної власності площею 0,0500 га (кадастровий номер: 261104300:21:008:0603) для ведення особистого селянського господарства по вул. Д. Галицького у смт Ворохта, Ковальчуку Степану Васильовичу, жителю смт Ворохта, по вул. та передати земельну ділянку в приватну власність.		
	1.8. земельної ділянки з земель комунальної власності площею 0,3225 га (кадастровий номер: 2611091201:12:001:0036) для ведення особистого селянського господарства по вул. О. Довбуша у с. Татарів, Кузьмичу Василю Васильовичу, жителю с. Татарів та передати земельну ділянку в приватну власність.		
	1.9. земельної ділянки з земель комунальної власності площею 0,0502 га (кадастровий номер: 2611091201:13:001:0128) для ведення особистого селянського господарства по вул. Незалежності в с. Татарів, Макаревич Таїсії Іванівні, жительці с. Татарів, вул. та передати земельну ділянку в приватну власність.		
	1.10. земельної ділянки з земель комунальної власності площею 0,0953 га (кадастровий номер: 261104300:20:004:0288) для будівництва та обслуговування житлового будинку господарських будівель та споруд по вул. Войтул у смт Ворохта, Дедерчуку Миколі Івановичу, жителю смт Ворохта, по вул. та передати земельну ділянку в приватну власність.		
	1.11. земельної ділянки з земель комунальної власності площею 0,1500 га (кадастровий номер: 261104300:20:004:0290) для будівництва та обслуговування житлового будинку господарських		










	будівель та споруд по вул. Войтул у смт Ворохта, Кельман Іванні Миколаївні, жителю смт Ворохта, по вул. та передати земельну ділянку в приватну власність.			
п.2	2. Дати дозвіл на виготовлення проекту землеустрою щодо відведення:			
	2.1. земельної ділянки з земель комунальної власності площею 0,1500 га для будівництва та обслуговування житлового будинку господарських будівель та споруд по вул. Говерляньська у смт Ворохта, Никончук Ганні Миколаївні, жительці смт Ворохта, вул. . Проект відведення даної земельної ділянки подати на затвердження селищної ради.			
	2.2. земельної ділянки з земель комунальної власності площею 0,0865 га для ведення особистого селянського господарства по вул. Говерляньська у смт Ворохта, Никончук Ганні Миколаївні, жительці смт Ворохта, вул. . Проект відведення даної земельної ділянки подати на затвердження селищної ради.			
	2.3. земельної ділянки з земель комунальної власності площею 0,6543 га для ведення особистого селянського господарства по вул. І. Франка у смт Ворохта, Бойку Юрію Петровичу жителю смт Ворохта, вул. ! . Проект відведення даної земельної ділянки подати на затвердження селищної ради.			
	2.4. земельної ділянки з земель комунальної власності площею 0,7141 га для ведення особистого селянського господарства по вул. І. Франка у смт Ворохта, Бойку Юрію Петровичу жителю смт Ворохта, вул. ! . Проект відведення даної земельної ділянки подати на затвердження селищної ради.			
	2.5. земельної ділянки з земель комунальної власності площею 0,0234 га для ведення особистого селянського господарства по вул. М. Грушевського у смт Ворохта, Омелюх Світлані Миколаївні жительці м. Кривий Ріг, вул. . Проект відведення даної земельної ділянки подати на затвердження селищної ради.			
	2.6. земельної ділянки з земель комунальної власності площею 0,1500 га для будівництва та обслуговування житлового будинку господарських будівель та споруд по вул. Хоткевича у смт Ворохта, Стехнович Тетяні Олександрівні жительці с. Татарів, вул. ! . Проект відведення даної земельної ділянки подати на затвердження селищної ради.			
	2.7. земельної ділянки з земель комунальної власності			







<p>площею 0,1149 га для ведення особистого селянського господарства по вул. О. Довбуша у смт Ворохта, Гриджуку Роману Юрійовичу жителю смт Ворохта, вул. . Проект відведення даної земельної ділянки подати на затвердження селищної ради.</p>			
<p>2.8. земельної ділянки з земель комунальної власності площею 0,1000 га для ведення особистого селянського господарства по вул. О. Довбуша у смт Ворохта, Гриджуку Роману Юрійовичу жителю смт Ворохта, вул. . Проект відведення даної земельної ділянки подати на затвердження селищної ради.</p>			
<p>2.9. земельної ділянки з земель комунальної власності площею 0,1582 га для ведення особистого селянського господарства по вул. О. Довбуша у смт Ворохта, Жигалюк Олександрі Юріївні жительці смт Ворохта, вул. . Проект відведення даної земельної ділянки подати на затвердження селищної ради.</p>			
<p>2.10. земельної ділянки з земель комунальної власності площею 0,1950 га для будівництва та обслуговування житлового будинку господарських будівель та споруд по вул. Курортна у с. Татарів, Тарубаровій Світлані Іванівні жительці с. Татарів, вул. . Проект відведення даної земельної ділянки подати на затвердження селищної ради.</p>			
<p>2.11. земельної ділянки з земель комунальної власності площею 1,4228 га для ведення особистого селянського господарства по вул. Миру у смт Ворохта, Петрашуку Юрію Івановичу, жителю смт Ворохта, вул. . Проект відведення даної земельної ділянки подати на затвердження селищної ради.</p>			
<p>2.12. земельної ділянки з земель комунальної власності площею 0,1500 га для будівництва та обслуговування житлового будинку господарських будівель та споруд по вул. Г. Хоткевича у смт Ворохта, Павуку Федору Дмитровичу жителю смт Ворохта, вул. . Проект відведення даної земельної ділянки подати на затвердження селищної ради.</p>			
<p>2.13. земельної ділянки з земель комунальної власності площею 0,1204 га для ведення особистого селянського господарства по вул. Г. Хоткевича у смт Ворохта, Павуку Федору Дмитровичу жителю смт Ворохта, вул. . Проект відведення даної земельної ділянки подати на затвердження селищної ради.</p>			
<p>2.14. земельної ділянки з земель комунальної власності площею 0,0135 га для ведення особистого селянського господарства по вул. Д. Галицького у смт Ворохта, Лазарович Любов Михайлівні, жительці смт Ворохта, вул. . Проект відведення даної земельної ділянки подати на затвердження селищної ради.</p>			
<p>2.15. земельної ділянки з земель комунальної власності площею 0,1148 га для будівництва та обслуговування</p>			






<p>житлового будинку господарських будівель та споруд по вул. Височана у смт Ворохта, Негрич Мар'яні Іванівні, жительці смт Ворохта, вул. Проект відведення даної земельної ділянки подати на затвердження селищної ради.</p>			
<p>2.16. земельної ділянки з земель комунальної власності площею 0,2392 га для ведення особистого селянського господарства по вул. О. Довбуша у смт Ворохта, Васкулу Івану Васильовичу, жителю смт Ворохта, вул. Проект відведення даної земельної ділянки подати на затвердження селищної ради.</p>			
<p>2.17. земельної ділянки з земель комунальної власності площею 0,2500 га для будівництва та обслуговування житлового будинку господарських будівель та споруд по вул. Мочари у с. Татарів, Матаржуку Юрію Юрійовичу, жителю с. Микуличин, вул. Проект відведення даної земельної ділянки подати на затвердження селищної ради.</p>			
<p>2.18. земельної ділянки з земель комунальної власності площею 0,0900 га для ведення особистого селянського господарства по вул. Мочари у с. Татарів, Матаржуку Юрію Юрійовичу, жителю с. Микуличин, вул. Проект відведення даної земельної ділянки подати на затвердження селищної ради.</p>			
<p>2.19. земельної ділянки з земель комунальної власності площею 1,4924 га для ведення особистого селянського господарства по вул. Говерляньська у смт Ворохта, Сіреджуку Андрію Миколайовичу, жителю , Верховинського району, Івано-Франківської обл. Проект відведення даної земельної ділянки подати на затвердження селищної ради.</p>			
<p>2.20. земельної ділянки з земель комунальної власності площею 1,0729 га для ведення особистого селянського господарства по вул. Говерляньська у смт Ворохта, Слосарчуку Василю Васильовичу, жителю Верховинського району, Івано-Франківської обл. Проект відведення даної земельної ділянки подати на затвердження селищної ради.</p>			
<p>2.21. земельної ділянки з земель комунальної власності площею 0,1624 га для ведення особистого селянського господарства по вул. Женецька у с. Татарів, Яровенко Діані Миколаївні, жительці с. Татарів вул. Проект відведення даної земельної ділянки подати на затвердження селищної ради.</p>			
<p>2.22. земельної ділянки з земель комунальної власності площею 0,7768 га для ведення особистого селянського господарства по вул. Женецька у с. Татарів, Павуку Михайлу Миколайовичу, жителю с. Татарів вул. Проект відведення даної земельної ділянки подати на затвердження селищної ради.</p>			
<p>2.23. земельної ділянки з земель комунальної власності площею 0,3159 га для ведення особистого селянського господарства по вул. Женецька у с. Татарів, Мотруку Олександрю Миколайовичу, жителю с. Татарів вул. Проект відведення даної земельної ділянки подати на затвердження селищної ради.</p>			







	2.24. земельної ділянки з земель комунальної власності площею 0,2000 га для будівництва та обслуговування житлового будинку господарських будівель та споруд по вул. Р. Шухевича у с. Татарів, Білоусу Івану Зіновійовичу, жителю с. Татарів. Проект відведення даної земельної ділянки подати на затвердження селищної ради.			
	2.25. земельної ділянки з земель комунальної власності площею 0,0957 га. для обслуговування будівлі по вул. Д. Галицького в смт Ворохта, Івано-Франківському обласному державному центру туризму і краєзнавства учнівської молоді Івано-Франківська обл., м. Івано-Франківськ вул. Нечуя-Левицького, 19. Проект відведення даної земельної ділянки подати на затвердження селищної ради.			
п.3	Затвердити проект землеустрою щодо зміни цільового призначення:			
	3.1. земельної ділянки площею 0,3298 га (кадастровий номер: 2611091201:14:001:0034) із земель оздоровчого призначення (для будівництва та обслуговування санаторно-оздоровчих закладів) в землі житлової та громадської забудови (для будівництва та обслуговування житлового будинку господарських будівель та споруд (присадибна ділянка) по вул. Курортна у с Татарів, Ворохтянській селищній раді, Надвірнянського району, Івано-Франківської обл., юридична адреса: смт Ворохта, вул. Д.Галицького, 41.			
	3.2. земельної ділянки Жуку Юрію Миколайовичу жителю м. Узин вул. проект землеустрою щодо зміни цільового призначення на земельну ділянку площею 0,9400 га (кадастровий номер: 2611040300:19:004:0074) із земель для ведення особистого селянського господарства, в землі житлової та громадської забудови для будівництва та обслуговування житлового будинку господарських будівель та споруд по вул. О. Довбуша у смт Ворохта.			
	3.3. земельної ділянки Харченку Олегу Володимировичу жителю с. Татарів вул. проект землеустрою щодо зміни цільового призначення на земельну ділянку площею 0,0700 га (кадастровий номер: 2611091201:12:001:0006) із земель для ведення особистого селянського господарства, в землі житлової та громадської забудови для будівництва та обслуговування житлового будинку господарських будівель та споруд по вул. Незалежності у с. Татарів.			
	3.4. земельної ділянки Антонову Віталію Володимировичу жителю м. Дніпро пров. проект землеустрою щодо зміни цільового			


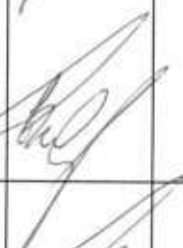



	призначення на земельну ділянку площею 0,4768 га (кадастровий номер: 2611040300:20:001:0197) із земель для ведення особистого селянського господарства, в землі житлової та громадської забудови для будівництва та обслуговування житлового будинку господарських будівель та споруд по вул. О. Довбуша у смт Ворохта.			
	3.5. земельної ділянки Бойчуку Івану Миколайовичу жителю с. Яблуниця проект землеустрою щодо зміни цільового призначення на земельну ділянку площею 0,1500 га (кадастровий номер: 2611091201:13:011:0142) із земель для ведення особистого селянського господарства, в землі житлової та громадської забудови для будівництва та обслуговування житлового будинку господарських будівель та споруд у с. Татарів, ур. Башенка.			
п.4	4. Затвердити технічну документацію із землеустрою щодо встановлення меж земельної ділянки в натурі (на місцевості) та зміни конфігурації:			
	4.1. земельної ділянки площею 0,2544 га, кадастровий номер: 2611040300:21:001:0005 для ведення особистого селянського господарства по вул. Миру у смт. Ворохта, Матійчук Василю Миколайовичу, жителю смт Ворохта, вул.			
	4.2. земельної ділянки площею 0,4304 га, кадастровий номер: 2611040300:19:004:0021 для ведення особистого селянського господарства по вул. Т. Шевченка у смт. Ворохта, Поляку Дмитру Дмитровичу, жителю смт Ворохта, вул.			
	4.3. земельної ділянки площею 0,1500 га, кадастровий номер: 2611040300:20:001:0383 для будівництва та обслуговування житлового будинку господарських будівель та споруд по вул. О. Довбуша у смт. Ворохта, Гриджук Роману Юрійовичу, жителю смт Ворохта, вул. (		
	4.4. земельної ділянки площею 0,3161 га, кадастровий номер: 2611040300:20:006:0133 для розміщення та експлуатації закладів з обслуговування відвідувачів об'єктів рекреаційного призначення по вул. Д. Галицького у смт. Ворохта, Івано-Франківський обласний державний центр туризму і краєзнавства учнівської молоді, «Дитячої турбази «Говерла», яка знаходиться за адресою: смт Ворохта, вул. Д. Галицького, 14.			

п.5	5. Дати дозвіл на виготовлення технічної документації із землеустрою щодо інвентаризації:			
	5.1. земельної ділянки площею 0,1500 га, кадастровий номер: 2611040300:21:005:0019 для будівництва та обслуговування житлового будинку господарських будівель та споруд по вул. Шевченка у смт. Ворохта, Гундяк Надії Іванівні, жительці с. Манява, вул.			
	5.2. земельної ділянки площею 1,5468 га, кадастровий номер: 2611040300:21:005:0020 для ведення особистого селянського господарства по вул. Шевченка у смт. Ворохта, Гундяк Надії Іванівні, жительці с. Манява, вул.			
п.6	6. Затвердити акт встановлення межі :			
	6.1. від літери «Є» до літери «Ж» Крицаку Володимиру Степановичу, жителю м. Івано-Франківська вул. складений постійною депутатською комісією з розгляду земельних питань, містобудування і екології від 13.09.2021 року, на земельну ділянку площею 0,2790 га для ведення особистого селянського господарства по вул. Миру у смт Ворохта.			
	6.2. від літери «Г» до літери «Д» Петрашчуку Юрію Івановичу, жителю смт Ворохта вул. складений постійною депутатською комісією з розгляду земельних питань, містобудування і екології від 13.09.2021 року, на земельну ділянку площею 1,4228 га для ведення особистого селянського господарства по вул. Миру у смт Ворохта.			
	6.3. від літери «Б» до літери «В» Будзуляку Івану Івановичу, жителю смт Ворохта вул. складений постійною депутатською комісією з розгляду земельних питань, містобудування і екології від 13.09.2021 року, на земельну ділянку площею 0,4458 га для ведення особистого селянського господарства по вул. Заводська у смт Ворохта.			
	6.4. від літери «А» до літери «Б» Глуценку Анатолію Григоровичу, жителю смт Ворохта вул. складений постійною депутатською комісією з розгляду земельних питань, містобудування і екології від 13.09.2021 року, на земельну ділянку площею 0,1100 га для ведення особистого селянського господарства по вул. Г. Хоткевича у смт Ворохта.			
	6.5. від літери «В» до літери «Г» Глуценку Анатолію Григоровичу, жителю смт Ворохта вул. складений постійною депутатською комісією з розгляду земельних питань, містобудування і екології від 13.09.2021 року, на земельну ділянку площею 0,1100 га для ведення особистого селянського господарства по вул. Г. Хоткевича у смт Ворохта.			
	6.6. від літери «Д» до літери «А» Гусинській Ганні Іванівні, жительці с. Татарів, вул. складений 10.09.2021р. депутатом селищної ради Косило Г. О., на			

	земельну ділянку площею 0,4034 га для ведення особистого селянського господарства по вул. І.Франка у с. Татарів.			
	6.7. від літери «Г» до літери «А» Кіфяк Василю Олексіївну, жительці с. Татарів, вул. складений 10.09.2021р. депутатом селищної ради Косило Г. О., на земельну ділянку площею 0,2000 га для ведення особистого селянського господарства по вул. І.Франка у с. Татарів.			
п.7	7. Відмовити:			
	7.1. Калашник Оксані Олегівні, жительці Дніпропетровської області, смт Кринички, вул. у наданні безоплатно земельну ділянку, як учаснику антитерористичної операції у східних областях України, розташованій у смт Ворохта, Надвірнянського району Івано-Франківської області, для будівництва та обслуговування житлового будинку господарських будівель та споруд (присадибна ділянка), орієнтовним розміром 0,1500 га, у зв'язку з тим, що дана земельна ділянка зазначена у графічному матеріалі накладається на територію, яка перебуває у власності громадян, однак не внесена до Державного земельного кадастру.			
	7.2. Калашник Оксані Олегівні, жительці Дніпропетровської області, смт Кринички, вул. у наданні безоплатно земельну ділянку, як учаснику антитерористичної операції у східних областях України, розташованій у смт Ворохта, Надвірнянського району Івано-Франківської області, для будівництва та обслуговування житлового будинку господарських будівель та споруд (присадибна ділянка), орієнтовним розміром 0,1500 га, у зв'язку з тим, що дана земельна ділянка зазначена у графічному матеріалі накладається на територію, яка перебуває у власності громадян, однак не внесена до Державного земельного кадастру.			
	7.3. Калашник Оксані Олегівні, жительці Дніпропетровської області, Криничанський район, с. Чернече вул. у наданні безоплатно земельну ділянку, як учаснику антитерористичної операції у східних областях України, розташованій у смт Ворохта, с. Татарів Надвірнянського району Івано-Франківської області, для будівництва та обслуговування житлового будинку господарських будівель та споруд (присадибна ділянка), орієнтовним розміром 0,1500 га, у зв'язку з тим, що дана земельна ділянка зазначена у графічному матеріалі накладається на територію, яка перебуває у власності громадян, однак не внесена до Державного земельного кадастру.			

	<p>7.4. Савкову Олександрю Олеговичу, жителю Київської області, Вишгородського район, с. Старі Петрівці вул. _____ у наданні безоплатно земельну ділянку, як учаснику антитерористичної операції у східних областях України, розташованій у смт Ворохта, Надвірнянського району Івано-Франківської області, для будівництва та обслуговування житлового будинку господарських будівель та споруд (присадибна ділянка), орієнтовним розміром 0,1500 га, у зв'язку з тим, що дана земельна ділянка зазначена у графічному матеріалі накладається на територію, яка перебуває у власності громадян, однак не внесена до Державного земельного кадастру.</p>			
п.8	<p>7.5. Савкову Олександрю Олеговичу, жителю Київської області, Вишгородського район, с. Старі Петрівці вул. _____ у наданні безоплатно земельну ділянку, як учаснику антитерористичної операції у східних областях України, розташованій у смт Ворохта, Надвірнянського району, Івано-Франківської області, для будівництва та обслуговування житлового будинку господарських будівель та споруд (присадибна ділянка), орієнтовним розміром 0,1500 га, у зв'язку з тим, що дана земельна ділянка зазначена у графічному матеріалі накладається на територію, яка перебуває у власності громадян, однак не внесена до Державного земельного кадастру.</p>			
	<p>7.6. Савкову Олександрю Олеговичу, жителю Київської області, Вишгородського район, с. Старі Петрівці вул. _____, у наданні безоплатно земельну ділянку, як учаснику антитерористичної операції у східних областях України, розташованій у с. Татарів, Надвірнянського району Івано-Франківської області, для будівництва та обслуговування житлового будинку господарських будівель та споруд (присадибна ділянка), орієнтовним розміром 0,2500 га, у зв'язку з тим, що дана земельна ділянка зазначена у графічному матеріалі накладається на територію, яка перебуває у власності громадян, однак не внесена до Державного земельного кадастру.</p>			
	<p>7.7. Яковишиній Крістині Петрівні, жительці Полтавської області, м. Пирятин, Луберського району вул. _____, у наданні безоплатно земельну ділянку, орієнтовною площею 0,2500 га розташованої у смт Ворохта, вул. І. Франка, Надвірнянського району, Івано-Франківської обл., (координати 48.274324, 24.572615) для будівництва та обслуговування житлового будинку господарських будівель та споруд (присадибна ділянка), у зв'язку з тим, що дана земельна ділянка зазначена у графічному матеріалі накладається на територію, яка перебуває у власності громадян, однак не внесена до Державного земельного кадастру.</p>			
	<p>7.8. Яремчук Марті Василівні, жительці с. Татарів, вул. _____ у наданні (виділенні) земельної ділянки для будівництва індивідуального житлового будинку у с. Татарів, орієнтовною площею 0,2500 га з земель запасу, у зв'язку із недотриманням вимог ст. 118</p>			

	Земельного кодексу України.			
	7.9. Абрам'як Вікторії Іванівні, жительці смт Ворохта, вул. _____ у наданні (виділенні) на виготовлення проекту землеустрою щодо відведення земельної ділянки площею 0,0091 га для ведення особистого селянського господарства у смт Ворохта, по вул. Заводська смт Ворохта, у зв'язку із виникненням спірного питання по даній земельній ділянці.			
	7.10. Саранчову Руслану Васильовичу, жителю Тернопільської області « _____ та Саранчову Петру Васильовичу, жителю Вінницької області Жмеренецького району « _____ у наданні дозволу на виготовлення проекту землеустрою щодо відведення земельної ділянки на спільну сумісну власність з земель комунальної власності орієнтовною площею 0,0800 га для будівництва та обслуговування житлового будинку, господарських будівель і споруд (присадибна ділянка) по вул. Заводська у смт Ворохта, у зв'язку із виникненням спірного питання по даній земельній ділянці.			
	7.11. Семчуку Григорію Михайловичу, жителю смт Ворохта, вул. _____ у виділенні земельної ділянки площею 1,0000 га та надання дозволу на виготовлення проекту землеустрою щодо її відведення для ведення особистого селянського господарства у смт Ворохта по вул. О. Довбуша (ур. Великий Чертіж) у смт Ворохта, у зв'язку із розглядом даного питання в судовому порядку (Ухвала про відкриття провадження від _____ року).			
	7.12. Палійчук Марії Григорівні, жительці смт Ворохта, вул. « _____ у виділенні земельної ділянки площею 0,2500 га та надання дозволу на виготовлення проекту землеустрою щодо її відведення для ведення особистого селянського господарства у смт Ворохта по вул. О. Довбуша (ур. Великий Чертіж) у смт Ворохта, у зв'язку із розглядом даного питання в судовому порядку (Ухвала про відкриття провадження від _____ року).			
	7.13. Поляк Парасці Андріївні, жительці смт Ворохта, вул. _____ у виділенні земельної ділянки площею 0,2500 га та надання дозволу на виготовлення проекту землеустрою щодо її відведення для ведення особистого селянського господарства у смт Ворохта по вул. О. Довбуша (ур. Великий Чертіж) у смт Ворохта, у зв'язку із розглядом даного питання в судовому порядку (Ухвала про відкриття провадження від _____ року).			
	7.14. Хомин Парасці Яківні, жительці смт Ворохта, вул. Височана, 2 у виділенні земельної ділянки площею 0,2500 га та надання дозволу на виготовлення проекту землеустрою щодо її відведення для ведення особистого селянського господарства у смт Ворохта по вул. О. Довбуша (ур. Великий Чертіж) у смт Ворохта, у зв'язку із розглядом даного питання в судовому порядку (Ухвала про відкриття провадження від _____ року).			

	7.15. Мосоруку Михайлу Васильовичу, жителю м. Івано-Франківськ, вул. _____ у наданні дозволу на виготовлення проекту землеустрою щодо відведення земельної ділянки площею 0,2131 га для ведення особистого селянського господарства у смт Ворохта по вул. Височана у смт Ворохта, у зв'язку із спірним питанням.			
	7.16. Олесів Тетяні Романівні жительці смт Ворохта вул. _____, у погодженні межі від літери «Б» до літери «В», на земельну ділянку площею 0,1500 га для ведення особистого селянського господарства по вул. Руднева у смт Ворохта, у зв'язку з непогодженням межі.			
	7.17. Олесів Тетяні Романівні, жительці смт Ворохта вул. _____, від літери «В» до літери «Г», на земельну ділянку площею 0,4036 га для ведення особистого селянського господарства по вул. Руднева у смт Ворохта у зв'язку з непогодженням межі.			
п.9	7.18. Олесів Тетяні Романівні, жительці смт Ворохта вул. _____, від літери «Д» до літери «Е», на земельну ділянку площею 0,4036 га для ведення особистого селянського господарства по вул. Руднева у смт Ворохта, у зв'язку з непогодженням питанням.			
8.	Різне			
8.1	Про каміп надання в оренду кабінетові ЗЗСО Ворохтської громади Рудневу Тетяні на суму _____			

П.І.Б.

Депутата селищної ради



Особистий підпис



БЮЛЕТЕНЬ ПОІМЕННОГО ГОЛОСУВАННЯ
 Ворохтянська селищна рада восьмого скликання
 Дванадцята сесія селищної ради (24.09.2021 р.)









Результати персонального голосування










№	Назва проекту рішення	За	Проти	Утримався
X	Затвердження порядку денного			
1	Про затвердження бюджетного регламенту проходження бюджетного процесу в Ворохтянській селищній раді			
2	Про зміни до бюджету Ворохтянської селищної ради на 2021 рік			
3	Про прогноз селищного бюджету Ворохтянської територіальної громади 2022-2024 роки			
4	Про затвердження «Селищної програми про удосконалення роботи Яремчанського відділу державної реєстрації актів цивільного стану у Надвірнянському районі Івано-Франківської області Південно-Західного міжрегіонального управління Міністерства юстиції (м.Івано-Франківськ) та комп'ютерно-інформаційного забезпечення, щодо ведення Державного реєстру актів цивільного стану громадян на 2021 рік»			
5	Про затвердження розпоряджень селищного голови			
6	Про детальне планування територій			
п.1	Дати дозвіл Кермощуку Петру Дмитровичу, жителю смт Ворохта, вул. _____ на розроблення детального плану території на земельну ділянку приватної власності площею _____ га кадастровий номер: 2611040300:20:001:0297 для будівництва та обслуговування житлового будинку господарських будівель та споруд, по вул. Лесі Українки у смт Ворохта.			
п.2	Дати дозвіл Румаку Роману Івановичу, жителю смт Ворохта, вул. _____, на розроблення детального плану території на земельну ділянку приватної власності площею _____ га кадастровий номер: 2611040300:21:008:0602 для будівництва та обслуговування житлового будинку господарських будівель та споруд, по вул. І. Франка у смт Ворохта			
п.3	Дати дозвіл Келюшко Святославу Олександровичу, жителю смт Ворохта, вул. _____ на			







	розроблення детального плану території на земельну ділянку комунальної власності площею 0,0782 га для будівництва та обслуговування житлового будинку господарських будівель та споруд по вул. Заводська у смт Ворохта.			
п.4	4. Затвердити детальний план території:			
	4.1. земельної ділянки площею 0,9400 га. для будівництва та обслуговування житлового будинку, господарських будівель і споруд (присадибна ділянка) по вул. О. Довбуша у смт. Ворохта, за рахунок земель, що знаходяться у приватній власності, Жука Юрія Миколайовича, жителя м. Узин по вул.			
	4.2. земельної ділянки площею 0,4768 га. для будівництва та обслуговування житлового будинку, господарських будівель і споруд (присадибна ділянка) по вул. О.Довбуша у смт. Ворохта, за рахунок земель, що знаходяться у приватній власності, Антонову Віталію Володимировичу, жителю м. Дніпро, Новокодацького р-ну, провулок			
	4.3. земельної ділянки площею 0,8317 га. для будівництва та обслуговування житлового будинку, господарських будівель і споруд (присадибна ділянка) по вул. І. Франка у смт. Ворохта, за рахунок земель, що знаходяться у приватній власності, Будейчуку Ігорю Васильовичу, жителю смт Ворохта, вул.			
7	Про розгляд земельних питань			
п.1	Затвердити проект землеустрою щодо відведення:			
	1.1. земельної ділянки з земель комунальної власності площею 0,8740 га (кадастровий номер: 2611040300:20:004:0286) для ведення особистого селянського господарства по вул. М. Грушевського у смт Ворохта, Вередюку Бейлу Бейловичу, жителю смт Ворохта, вул. , та передати земельну ділянку в приватну власність.			
	1.2. земельної ділянки з земель комунальної власності площею 0,0810 га (кадастровий номер: 2611091201:14:003:0122) для будівництва та обслуговування житлового будинку господарських будівель та споруд по вул. Миру у с. Татарів, Майк Олені Василівні, жительці с. Татарів, вул. та передати земельну ділянку в приватну власність.			
	1.3. земельної ділянки з земель комунальної власності площею 0,9798 га (кадастровий номер: 2611040300:21:007:0247) для ведення особистого селянського господарства по вул. І- Франка у смт Ворохта, Щербанюк Наталії Богданівні, жительці с. Вороненко, та передати земельну ділянку в приватну			








	власність.			
	1.4. земельної ділянки з земель комунальної власності площею 0,0837 га (кадастровий номер: 2611040300:21:008:0563) для будівництва та обслуговування житлового будинку господарських будівель та споруд по вул. Заводська у смт Ворохта, Словак Наталії Юрївні, жительці Верховинського району, Івано-Франківської обл, та передати земельну ділянку в приватну власність.			
	1.5. земельної ділянки з земель комунальної власності площею 0,2257 га (кадастровий номер: 2611091201:14:006:0032) для ведення особистого селянського господарства по вул. Шухевича у с. Татарів, Айб Галині Іванівні, жительці с. Татарів, вул. та передати земельну ділянку в приватну власність.			
	1.6. земельної ділянки з земель комунальної власності площею 0,1000 га (кадастровий номер: 261104300:21:008:0601) для ведення особистого селянського господарства по вул. Д. Галицького у смт. Ворохта, Максимчуку Василю Михайловичу, жителю смт Ворохта, по вул. та передати земельну ділянку в приватну власність.			
	1.7. земельної ділянки з земель комунальної власності площею 0,0500 га (кадастровий номер: 261104300:21:008:0603) для ведення особистого селянського господарства по вул. Д. Галицького у смт Ворохта, Ковальчуку Степану Васильовичу, жителю смт Ворохта, по вул. та передати земельну ділянку в приватну власність.			
	1.8. земельної ділянки з земель комунальної власності площею 0,3225 га (кадастровий номер: 2611091201:12:001:0036) для ведення особистого селянського господарства по вул. О. Довбуша у с. Татарів, Кузьмичу Василю Васильовичу, жителю с. Татарів та передати земельну ділянку в приватну власність.			
	1.9. земельної ділянки з земель комунальної власності площею 0,0502 га (кадастровий номер: 2611091201:13:001:0128) для ведення особистого селянського господарства по вул. Незалежності в с. Татарів, Макаревич Таїсії Іванівні, жительці с. Татарів, вул. та передати земельну ділянку в приватну власність.			
	1.10. земельної ділянки з земель комунальної власності площею 0,0953 га (кадастровий номер: 261104300:20:004:0288) для будівництва та обслуговування житлового будинку господарських будівель та споруд по вул. Войтул у смт Ворохта, Дедерчуку Миколі Івановичу, жителю смт Ворохта, по вул. , та передати земельну ділянку в приватну власність.			
	1.11. земельної ділянки з земель комунальної власності площею 0,1500 га (кадастровий номер: 261104300:20:004:0290) для будівництва та обслуговування житлового будинку господарських			










	будівель та споруд по вул. Войтул у смт Ворохта, Кельман Іванні Миколаївні, жителю смт Ворохта, по вул. _____ та передати земельну ділянку в приватну власність.			
п.2	2. Дати дозвіл на виготовлення проекту землеустрою щодо відведення:			
	2.1. земельної ділянки з земель комунальної власності площею 0,1500 га для будівництва та обслуговування житлового будинку господарських будівель та споруд по вул. Говерлянська у смт Ворохта, Никончук Ганні Миколаївні, жительці смт Ворохта, вул. _____ . Проект відведення даної земельної ділянки подати на затвердження селищної ради.			
	2.2. земельної ділянки з земель комунальної власності площею 0,0865 га для ведення особистого селянського господарства по вул. Говерлянська у смт Ворохта, Никончук Ганні Миколаївні, жительці смт Ворохта, вул. _____ Проект відведення даної земельної ділянки подати на затвердження селищної ради.			
	2.3. земельної ділянки з земель комунальної власності площею 0,6543 га для ведення особистого селянського господарства по вул. І. Франка у смт Ворохта, Бойку Юрію Петровичу жителю смт Ворохта, вул. _____ . Проект відведення даної земельної ділянки подати на затвердження селищної ради.			
	2.4. земельної ділянки з земель комунальної власності площею 0,7141 га для ведення особистого селянського господарства по вул. І. Франка у смт Ворохта, Бойку Юрію Петровичу жителю смт Ворохта, вул. _____ . Проект відведення даної земельної ділянки подати на затвердження селищної ради.			
	2.5. земельної ділянки з земель комунальної власності площею 0,0234 га для ведення особистого селянського господарства по вул. М. Грушевського у смт Ворохта, Омельх Світлані Миколаївні жительці м. Кривий Ріг, вул. _____ Проект відведення даної земельної ділянки подати на затвердження селищної ради.			
	2.6. земельної ділянки з земель комунальної власності площею 0,1500 га для будівництва та обслуговування житлового будинку господарських будівель та споруд по вул. Хоткевича у смт Ворохта, Стехнович Тетяні Олександрівні жительці с. Татарів, вул. _____ . Проект відведення даної земельної ділянки подати на затвердження селищної ради.			
	2.7. земельної ділянки з земель комунальної власності			







	<p>площею 0,1149 га для ведення особистого селянського господарства по вул. О. Довбуша у смт Ворохта, Гриджуку Роману Юрійовичу жителю смт Ворохта, вул. . Проект відведення даної земельної ділянки подати на затвердження селищної ради.</p>			
	<p>2.8. земельної ділянки з земель комунальної власності площею 0,1000 га для ведення особистого селянського господарства по вул. О. Довбуша у смт Ворохта, Гриджуку Роману Юрійовичу жителю смт Ворохта, вул. . Проект відведення даної земельної ділянки подати на затвердження селищної ради.</p>			
	<p>2.9. земельної ділянки з земель комунальної власності площею 0,1582 га для ведення особистого селянського господарства по вул. О. Довбуша у смт Ворохта, Жигалюк Олександрі Юріївні жительці смт Ворохта, вул. . Проект відведення даної земельної ділянки подати на затвердження селищної ради.</p>			
	<p>2.10. земельної ділянки з земель комунальної власності площею 0,1950 га для будівництва та обслуговування житлового будинку господарських будівель та споруд по вул. Курортна у с. Татарів, Тарубаровій Світлані Іванівні жительці с. Татарів, вул. . Проект відведення даної земельної ділянки подати на затвердження селищної ради.</p>			
	<p>2.11. земельної ділянки з земель комунальної власності площею 1,4228 га для ведення особистого селянського господарства по вул. Миру у смт Ворохта, Петрашуку Юрію Івановичу, жителю смт Ворохта, вул. Проект відведення даної земельної ділянки подати на затвердження селищної ради.</p>			
	<p>2.12. земельної ділянки з земель комунальної власності площею 0,1500 га для будівництва та обслуговування житлового будинку господарських будівель та споруд по вул. Г. Хоткевича у смт Ворохта, Павуку Федору Дмитровичу жителю смт Ворохта, вул. . Проект відведення даної земельної ділянки подати на затвердження селищної ради.</p>			
	<p>2.13. земельної ділянки з земель комунальної власності площею 0,1204 га для ведення особистого селянського господарства по вул. Г. Хоткевича у смт Ворохта, Павуку Федору Дмитровичу жителю смт Ворохта, вул. . Проект відведення даної земельної ділянки подати на затвердження селищної ради.</p>			
	<p>2.14. земельної ділянки з земель комунальної власності площею 0,0135 га для ведення особистого селянського господарства по вул. Д. Галицького у смт Ворохта, Лазарович Любов Михайлівні, жительці смт Ворохта, вул. . Проект відведення даної земельної ділянки подати на затвердження селищної ради.</p>			
	<p>2:15. земельної ділянки з земель комунальної власності площею 0,1148 га для будівництва та обслуговування</p>			






<p>житлового будинку господарських будівель та споруд по вул. Височана у смт Ворохта, Негрич Мар'яні Іванівні, жителям смт Ворохта, вул. . Проект відведення даної земельної ділянки подати на затвердження селищної ради.</p>			
<p>2.16. земельної ділянки з земель комунальної власності площею 0,2392 га для ведення особистого селянського господарства по вул. О. Довбуша у смт Ворохта, Васкулу Івану Васильовичу, жителю смт Ворохта, вул. . Проект відведення даної земельної ділянки подати на затвердження селищної ради.</p>			
<p>2.17. земельної ділянки з земель комунальної власності площею 0,2500 га для будівництва та обслуговування житлового будинку господарських будівель та споруд по вул. Мочари у с. Татарів, Матаржуку Юрію Юрійовичу, жителю с. Микуличин, вул. Проект відведення даної земельної ділянки подати на затвердження селищної ради.</p>			
<p>2.18. земельної ділянки з земель комунальної власності площею 0,0900 га для ведення особистого селянського господарства по вул. Мочари у с. Татарів, Матаржуку Юрію Юрійовичу, жителю с. Микуличин, вул. . Проект відведення даної земельної ділянки подати на затвердження селищної ради.</p>			
<p>2.19. земельної ділянки з земель комунальної власності площею 1,4924 га для ведення особистого селянського господарства по вул. Говерляньська у смт Ворохта, Сіреджуку Андрію Миколайовичу, жителю Верховинського району, Івано-Франківської обл. Проект відведення даної земельної ділянки подати на затвердження селищної ради.</p>			
<p>2.20. земельної ділянки з земель комунальної власності площею 1,0729 га для ведення особистого селянського господарства по вул. Говерляньська у смт Ворохта, Слюсарчуку Василю Васильовичу, жителю Верховинського району, Івано-Франківської обл. Проект відведення даної земельної ділянки подати на затвердження селищної ради.</p>			
<p>2.21. земельної ділянки з земель комунальної власності площею 0,1624 га для ведення особистого селянського господарства по вул. Женецька у с. Татарів, Яровенку Діані Миколаївні, жителям с. Татарів вул. Проект відведення даної земельної ділянки подати на затвердження селищної ради.</p>			
<p>2.22. земельної ділянки з земель комунальної власності площею 0,7768 га для ведення особистого селянського господарства по вул. Женецька у с. Татарів, Павуку Михайлу Миколайовичу, жителю с. Татарів вул. Проект відведення даної земельної ділянки подати на затвердження селищної ради.</p>			
<p>2.23. земельної ділянки з земель комунальної власності площею 0,3159 га для ведення особистого селянського господарства по вул. Женецька у с. Татарів, Мотруку Олександрю Миколайовичу, жителю с. Татарів вул. Проект відведення даної земельної ділянки подати на затвердження селищної ради.</p>			







	2.24. земельної ділянки з земель комунальної власності площею 0,2000 га для будівництва та обслуговування житлового будинку господарських будівель та споруд по вул. Р. Шухевича у с. Татарів, Білоусу Івану Зіновійовичу, жителю с. Татарів. Проект відведення даної земельної ділянки подати на затвердження селищної ради.		—	—
	2.25. земельної ділянки з земель комунальної власності площею 0,0957 га. для обслуговування будівлі по вул. Д. Галицького в смт Ворохта, Івано-Франківському обласному державному центру туризму і краєзнавства учнівської молоді Івано-Франківська обл., м. Івано-Франківськ вул. Нечуя-Левицького, 19. Проект відведення даної земельної ділянки подати на затвердження селищної ради.	—	—	
п.3	Затвердити проект землеустрою щодо зміни цільового призначення:		—	—
	3.1. земельної ділянки площею 0,3298 га (кадастровий номер: 2611091201:14:001:0034) із земель оздоровчого призначення (для будівництва та обслуговування санаторно-оздоровчих закладів) в землі житлової та громадської забудови (для будівництва та обслуговування житлового будинку господарських будівель та споруд (присадибна ділянка) по вул. Курортна у с Татарів, Ворохтянській селищній раді, Надвірнянського району, Івано-Франківської обл., юридична адреса: смт Ворохта, вул. Д.Галицького, 41.		—	—
	3.2. земельної ділянки Жуку Юрію Миколайовичу жителю м. Узин вул. проект землеустрою щодо зміни цільового призначення на земельну ділянку площею 0,9400 га (кадастровий номер: 2611040300:19:004:0074) із земель для ведення особистого селянського господарства, в землі житлової та громадської забудови для будівництва та обслуговування житлового будинку господарських будівель та споруд по вул. О. Довбуша у смт Ворохта.		—	—
	3.3. земельної ділянки Харченку Олегу Володимировичу жителю с. Татарів вул. проект землеустрою щодо зміни цільового призначення на земельну ділянку площею 0,0700 га (кадастровий номер: 2611091201:12:001:0006) із земель для ведення особистого селянського господарства, в землі житлової та громадської забудови для будівництва та обслуговування житлового будинку господарських будівель та споруд по вул. Незалежності у с. Татарів.		—	—
	3.4. земельної ділянки Антонову Віталію Володимировичу жителю м. Дніпро пров. проект землеустрою щодо зміни цільового			






	призначення на земельну ділянку площею 0,4768 га (кадастровий номер: 2611040300:20:001:0197) із земель для ведення особистого селянського господарства, в землі житлової та громадської забудови для будівництва та обслуговування житлового будинку господарських будівель та споруд по вул. О. Довбуша у смт Ворохта.		—	—
	3.5. земельної ділянки Бойчуку Івану Миколайовичу жителю с. Яблуниця проект землеустрою щодо зміни цільового призначення на земельну ділянку площею 0,1500 га (кадастровий номер: 2611091201:13:011:0142) із земель для ведення особистого селянського господарства, в землі житлової та громадської забудови для будівництва та обслуговування житлового будинку господарських будівель та споруд у с. Татарів, ур. Башенка.		—	—
п.4	4. Затвердити технічну документацію із землеустрою щодо встановлення меж земельної ділянки в натурі (на місцевості) та зміни конфігурації:		—	—
	4.1. земельної ділянки площею 0,2544 га, кадастровий номер: 2611040300:21:001:0005 для ведення особистого селянського господарства по вул. Миру у смт. Ворохта, Матійчук Василю Миколайовичу, жителю смт Ворохта, вул.		—	—
	4.2. земельної ділянки площею 0,4304 га, кадастровий номер: 2611040300:19:004:0021 для ведення особистого селянського господарства по вул. Т. Шевченка у смт. Ворохта, Поляку Дмитру Дмитровичу, жителю смт Ворохта, вул.		—	—
	4.3. земельної ділянки площею 0,1500 га, кадастровий номер: 2611040300:20:001:0383 для будівництва та обслуговування житлового будинку господарських будівель та споруд по вул. О. Довбуша у смт. Ворохта, Гриджук Роману Юрійовичу, жителю смт Ворохта, вул.		—	—
	4.4. земельної ділянки площею 0,3161 га, кадастровий номер: 2611040300:20:006:0133 для розміщення та експлуатації закладів з обслуговування відвідувачів об'єктів рекреаційного призначення по вул. Д. Галицького у смт. Ворохта, Івано-Франківський обласний державний центр туризму і краєзнавства учнівської молоді, «Дитячої турбази «Говерла», яка знаходиться за адресою: смт Ворохта, вул. Д. Галицького, 14.		—	—

п.5	5. Дати дозвіл на виготовлення технічної документації із землеустрою щодо інвентаризації:		—	—
	5.1. земельної ділянки площею 0,1500 га, кадастровий номер: 2611040300:21:005:0019 для будівництва та обслуговування житлового будинку господарських будівель та споруд по вул. Шевченка у смт. Ворохта, Гундяк Надії Іванівні, жительці с. Манява, вул.		—	—
	5.2. земельної ділянки площею 1,5468 га, кадастровий номер: 2611040300:21:005:0020 для ведення особистого селянського господарства по вул. Шевченка у смт. Ворохта, Гундяк Надії Іванівні, жительці с. Манява, вул.		—	—
п.6	6. Затвердити акт встановлення межі :			
	6.1. від літери «Є» до літери «Ж» Крицаку Володимирі Степановичу, жителю м. Івано-Франківська вул. складений постійною депутатською комісією з розгляду земельних питань, містобудування і екології від 13.09.2021 року, на земельну ділянку площею 0,2790 га для ведення особистого селянського господарства по вул. Миру у смт Ворохта.		—	—
	6.2. від літери «Г» до літери «Д» Петрашуку Юрію Івановичу, жителю смт Ворохта вул. складений постійною депутатською комісією з розгляду земельних питань, містобудування і екології від 13.09.2021 року, на земельну ділянку площею 1,4228 га для ведення особистого селянського господарства по вул. Миру у смт Ворохта.		—	—
	6.3. від літери «Б» до літери «В» Будзуляку Івану Івановичу, жителю смт Ворохта вул. складений постійною депутатською комісією з розгляду земельних питань, містобудування і екології від 13.09.2021 року, на земельну ділянку площею 0,4458 га для ведення особистого селянського господарства по вул. Заводська у смт Ворохта.		—	—
	6.4. від літери «А» до літери «Б» Глуценку Анатолію Григоровичу, жителю смт Ворохта вул. складений постійною депутатською комісією з розгляду земельних питань, містобудування і екології від 13.09.2021 року, на земельну ділянку площею 0,1100 га для ведення особистого селянського господарства по вул. Г. Хоткевича у смт Ворохта.		—	—
	6.5. від літери «В» до літери «Г» Глуценку Анатолію Григоровичу, жителю смт Ворохта вул. складений постійною депутатською комісією з розгляду земельних питань, містобудування і екології від 13.09.2021 року, на земельну ділянку площею 0,1100 га для ведення особистого селянського господарства по вул. Г. Хоткевича у смт Ворохта.		—	—
	6.6. від літери «Д» до літери «А» Гусинській Ганні Іванівні, жительці с. Татарів, вул. складений 10.09.2021р. депутатом селищної ради Косило Г. О., на			

	земельну ділянку площею 0,4034 га для ведення особистого селянського господарства по вул. І.Франка у с. Татарів.		—	—
	6.7. від літери «Г» до літери «А» Кіфяк Василю Олексіївну, жительці с. Татарів, вул. складений 10.09.2021р. депутатом селищної ради Косило Г. О., на земельну ділянку площею 0,2000 га для ведення особистого селянського господарства по вул. І.Франка у с. Татарів.		—	—
п.7	7. Відмовити:		—	—
	7.1. Калашник Оксані Олегівні, жительці Дніпропетровської області, смт Кринички, вул. , у наданні безоплатно земельну ділянку, як учаснику антитерористичної операції у східних областях України, розташованій у смт Ворохта, Надвірнянського району Івано-Франківської області, для будівництва та обслуговування житлового будинку господарських будівель та споруд (присадибна ділянка), орієнтовним розміром 0,1500 га, у зв'язку з тим, що дана земельна ділянка зазначена у графічному матеріалі накладається на територію, яка перебуває у власності громадян, однак не внесена до Державного земельного кадастру.		—	—
	7.2. Калашник Оксані Олегівні, жительці Дніпропетровської області, смт Кринички, вул. , у наданні безоплатно земельну ділянку, як учаснику антитерористичної операції у східних областях України, розташованій у смт Ворохта, Надвірнянського району Івано-Франківської області, для будівництва та обслуговування житлового будинку господарських будівель та споруд (присадибна ділянка), орієнтовним розміром 0,1500 га, у зв'язку з тим, що дана земельна ділянка зазначена у графічному матеріалі накладається на територію, яка перебуває у власності громадян, однак не внесена до Державного земельного кадастру.		—	—
	7.3. Калашник Оксані Олегівні, жительці Дніпропетровської області, Криничанський район, с. Чернече вул. , у наданні безоплатно земельну ділянку, як учаснику антитерористичної операції у східних областях України, розташованій у смт Ворохта, с. Татарів Надвірнянського району Івано-Франківської області, для будівництва та обслуговування житлового будинку господарських будівель та споруд (присадибна ділянка), орієнтовним розміром 0,1500 га, у зв'язку з тим, що дана земельна ділянка зазначена у графічному матеріалі накладається на територію, яка перебуває у власності громадян, однак не внесена до Державного земельного кадастру.		—	—

	<p>7.4. Савкову Олександрю Олеговичу, жителю Київської області, Вишгородського район, с. Старі Петрівці вул. _____ у наданні безоплатно земельну ділянку, як учаснику антитерористичної операції у східних областях України, розташованій у смт Ворохта, Надвірнянського району Івано-Франківської області, для будівництва та обслуговування житлового будинку господарських будівель та споруд (присадибна ділянка), орієнтовним розміром 0,1500 га, у зв'язку з тим, що дана земельна ділянка зазначена у графічному матеріалі накладається на територію, яка перебуває у власності громадян, однак не внесена до Державного земельного кадастру.</p>		—	—
п.8	<p>7.5. Савкову Олександрю Олеговичу, жителю Київської області, Вишгородського район, с. Старі Петрівці вул. _____, у наданні безоплатно земельну ділянку, як учаснику антитерористичної операції у східних областях України, розташованій у смт Ворохта, Надвірнянського району, Івано-Франківської області, для будівництва та обслуговування житлового будинку господарських будівель та споруд (присадибна ділянка), орієнтовним розміром 0,1500 га, у зв'язку з тим, що дана земельна ділянка зазначена у графічному матеріалі накладається на територію, яка перебуває у власності громадян, однак не внесена до Державного земельного кадастру.</p>		—	—
	<p>7.6. Савкову Олександрю Олеговичу, жителю Київської області, Вишгородського район, с. Старі Петрівці вул. _____, у наданні безоплатно земельну ділянку, як учаснику антитерористичної операції у східних областях України, розташованій у с. Татарів, Надвірнянського району Івано-Франкікої області, для будівництва та обслуговування житлового будинку господарських будівель та споруд (присадибна ділянка), орієнтовним розміром 0,2500 га, у зв'язку з тим, що дана земельна ділянка зазначена у графічному матеріалі накладається на територію, яка перебуває у власності громадян, однак не внесена до Державного земельного кадастру.</p>		—	—
	<p>7.7. Яковишиній Крістині Петрівні, жительці Полтавської області, м. Пирятин, Луберського району вул. _____ у наданні безоплатно земельну ділянку, орієнтовною площею 0,2500 га розташованої у смт Ворохта, вул. І. Франка, Надвірнянського району, Івано-Франківської обл., (координати 48.274324, 24.572615) для будівництва та обслуговування житлового будинку господарських будівель та споруд (присадибна ділянка), у зв'язку з тим, що дана земельна ділянка зазначена у графічному матеріалі накладається на територію, яка перебуває у власності громадян, однак не внесена до Державного земельного кадастру.</p>		—	—
	<p>7.8. Яремчук Марті Василівні, жительці с. Татарів, вул. _____, у наданні (виділенні) земельної ділянки для будівництва індивідуального житлового будинку у с. Татарів, орієнтовною площею 0,2500 га з земель запасу, у зв'язку із недотриманням вимог ст. 118</p>		—	—

	Земельного кодексу України.			
	7.9. Абрам'як Вікторії Іванівні, жительці смт Ворохта, вул. _____ у наданні (виділенні) на виготовлення проекту землеустрою щодо відведення земельної ділянки площею 0,0091 га для ведення особистого селянського господарства у смт Ворохта, по вул. Заводська смт Ворохта, у зв'язку із виникненням спірного питання по даній земельній ділянці.		—	—
	7.10. Саранчову Руслану Васильовичу, жителю Тернопільської області _____ та Саранчову Петру Васильовичу, жителю Вінницької області Жмеренецького району _____ у наданні дозволу на виготовлення проекту землеустрою щодо відведення земельної ділянки на спільну сумісну власність з земель комунальної власності орієнтовною площею 0,0800 га для будівництва та обслуговування житлового будинку, господарських будівель і споруд (присадибна ділянка) по вул. Заводська у смт Ворохта, у зв'язку із виникненням спірного питання по даній земельній ділянці.		—	—
	7.11. Семчуку Григорію Михайловичу, жителю смт Ворохта, вул. _____ у виділенні земельної ділянки площею 1,0000 га та надання дозволу на виготовлення проекту землеустрою щодо її відведення для ведення особистого селянського господарства у смт Ворохта по вул. О. Довбуша (ур. Великий Чертіж) у смт Ворохта, у зв'язку із розглядом даного питання в судовому порядку (Ухвала про відкриття провадження від _____ року).		—	—
	7.12. Палійчук Марії Григорівні, жительці смт Ворохта, вул. _____ у виділенні земельної ділянки площею 0,2500 га та надання дозволу на виготовлення проекту землеустрою щодо її відведення для ведення особистого селянського господарства у смт Ворохта по вул. О. Довбуша (ур. Великий Чертіж) у смт Ворохта, у зв'язку із розглядом даного питання в судовому порядку (Ухвала про відкриття провадження від _____ року).		—	—
	7.13. Поляк Парасці Андріївні, жительці смт Ворохта, вул. _____ у виділенні земельної ділянки площею 0,2500 га та надання дозволу на виготовлення проекту землеустрою щодо її відведення для ведення особистого селянського господарства у смт Ворохта по вул. О. Довбуша (ур. Великий Чертіж) у смт Ворохта, у зв'язку із розглядом даного питання в судовому порядку (Ухвала про відкриття провадження від _____ року).		—	—
	7.14. Хомин Парасці Яківні, жительці смт Ворохта, вул. _____ у виділенні земельної ділянки площею 0,2500 га та надання дозволу на виготовлення проекту землеустрою щодо її відведення для ведення особистого селянського господарства у смт Ворохта по вул. О. Довбуша (ур. Великий Чертіж) у смт Ворохта, у зв'язку із розглядом даного питання в судовому порядку (Ухвала про відкриття провадження від _____ року).		—	—

	7.15. Мосоруку Михайлу Васильовичу, жителю м. Івано-Франківськ, вул. _____ у наданні дозволу на виготовлення проекту землеустрою щодо відведення земельної ділянки площею 0,2131 га для ведення особистого селянського господарства у смт Ворохта по вул. Височана у смт Ворохта, у зв'язку із спірним питанням.		—	—
	7.16. Олесів Тетяні Романівні жительці смт Ворохта вул. _____ у погодженні межі від літери «Б» до літери «В», на земельну ділянку площею 0,1500 га для ведення особистого селянського господарства по вул. Руднева у смт Ворохта, у зв'язку з непогодженням межі.		—	—
	7.17. Олесів Тетяні Романівні, жительці смт Ворохта вул. _____ від літери «В» до літери «Г», на земельну ділянку площею 0,4036 га для ведення особистого селянського господарства по вул. Руднева у смт Ворохта у зв'язку з непогодженням межі.		+	—
п.9	7.18. Олесів Тетяні Романівні, жительці смт Ворохта вул. _____, від літери «Д» до літери «Е», на земельну ділянку площею 0,4036 га для ведення особистого селянського господарства по вул. Руднева у смт Ворохта, у зв'язку з непогодженням питанням.		—	—
8.	Різне			
2.1	про намір провадити в орошувальній системі Ворх ліній на Татіф		—	—
	вск и вказію Ридемчук без аукціону			
	за результатами провадження			
	на 9 місяців.			

П.І.Б.

Депутата селищної ради

Масович В.І.

Особистий підпис










БЮЛЕТЕНЬ ПОІМЕННОГО ГОЛОСУВАННЯ
 Ворохтянська селищна рада восьмого скликання
 Дванадцята сесія селищної ради (24.09.2021 р.)









Результати персонального голосування

№	Назва проекту рішення	За	Проти	Утримався
X	Затвердження порядку денного			
1	Про затвердження бюджетного регламенту проходження бюджетного процесу в Ворохтянській селищній раді			
2	Про зміни до бюджету Ворохтянської селищної ради на 2021 рік			
3	Про прогноз селищного бюджету Ворохтянської територіальної громади 2022-2024 роки			
4	Про затвердження «Селищної програми про удосконалення роботи Яремчанського відділу державної реєстрації актів цивільного стану у Надвірнянському районі Івано-Франківської області Південно-Західного міжрегіонального управління Міністерства юстиції (м.Івано-Франківськ) та комп'ютерно-інформаційного забезпечення, щодо ведення Державного реєстру актів цивільного стану громадян на 2021 рік»			
5	Про затвердження розпоряджень селищного голови			
6	Про детальне планування територій			
п.1	Дати дозвіл Кермошуку Петру Дмитровичу, жителю смт Ворохта, вул. на розроблення детального плану території на земельну ділянку приватної власності площею 0,0710 га кадастровий номер: 2611040300:20:001:0297 для будівництва та обслуговування житлового будинку господарських будівель та споруд, по вул. Лесі Українки у смт Ворохта.			
п.2	Дати дозвіл Румаку Роману Івановичу, жителю смт Ворохта, вул. на розроблення детального плану території на земельну ділянку приватної власності площею га кадастровий номер: 2611040300:21:008:0602 для будівництва та обслуговування житлового будинку господарських будівель та споруд, по вул. І. Франка у смт Ворохта			
п.3	Дати дозвіл Келюшко Святославу Олександровичу, жителю смт Ворохта, вул. на			

	розроблення детального плану території на земельну ділянку комунальної власності площею 0,0782 га для будівництва та обслуговування житлового будинку господарських будівель та споруд по вул. Заводська у смт Ворохта.			
п.4	4. Затвердити детальний план території:			
	4.1. земельної ділянки площею 0,9400 га. для будівництва та обслуговування житлового будинку, господарських будівель і споруд (присадибна ділянка) по вул. О. Довбуша у смт. Ворохта, за рахунок земель, що знаходяться у приватній власності, Жука Юрія Миколайовича, жителя м. Узин по вул.			
	4.2. земельної ділянки площею 0,4768 га. для будівництва та обслуговування житлового будинку, господарських будівель і споруд (присадибна ділянка) по вул. О.Довбуша у смт. Ворохта, за рахунок земель, що знаходяться у приватній власності, Антонову Віталію Володимировичу, жителю м. Дніпро,			
	4.3. земельної ділянки площею 0,8317 га. для будівництва та обслуговування житлового будинку, господарських будівель і споруд (присадибна ділянка) по вул. І. Франка у смт. Ворохта, за рахунок земель, що знаходяться у приватній власності, Будейчуку Ігорю Васильовичу, жителю смт Ворохта, вул.			
7	Про розгляд земельних питань			
п.1	Затвердити проект землеустрою щодо відведення:			
	1.1. земельної ділянки з земель комунальної власності площею 0,8740 га (кадастровий номер: 2611040300:20:004:0286) для ведення особистого селянського господарства по вул. М. Грушевського у смт Ворохта, Вередюку Бейлу Бейловичу, жителю смт Ворохта, вул. та передати земельну ділянку в приватну власність.			
	1.2. земельної ділянки з земель комунальної власності площею 0,0810 га (кадастровий номер: 2611091201:14:003:0122) для будівництва та обслуговування житлового будинку господарських будівель та споруд по вул. Миру у с. Татарів, Майк Олені Василівні, жительці с. Татарів, вул. та передати земельну ділянку в приватну власність.			
	1.3. земельної ділянки з земель комунальної власності площею 0,9798 га (кадастровий номер: 2611040300:21:007:0247) для ведення особистого селянського господарства по вул. І- Франка у смт Ворохта, Щербанюк Наталії Богданівні, жительці с. Вороненко, та передати земельну ділянку в приватну			

	власність.		
	1.4. земельної ділянки з земель комунальної власності площею 0,0837 га (кадастровий номер: 2611040300:21:008:0563) для будівництва та обслуговування житлового будинку господарських будівель та споруд по вул. Заводська у смт Ворохта, Словак Наталії Юрївні, жительці Верховинського району, Івано-Франківської обл, та передати земельну ділянку в приватну власність.		
	1.5. земельної ділянки з земель комунальної власності площею 0,2257 га (кадастровий номер: 2611091201:14:006:0032) для ведення особистого селянського господарства по вул. Шухевича у с. Татарів, Айб Галині Іванівні, жительці с. Татарів, вул. Миру, 35 та передати земельну ділянку в приватну власність.		
	1.6. земельної ділянки з земель комунальної власності площею 0,1000 га (кадастровий номер: 261104300:21:008:0601) для ведення особистого селянського господарства по вул. Д. Галицького у смт. Ворохта, Максимчуку Василю Михайловичу, жителю смт Ворохта, по вул. та передати земельну ділянку в приватну власність.		
	1.7. земельної ділянки з земель комунальної власності площею 0,0500 га (кадастровий номер: 261104300:21:008:0603) для ведення особистого селянського господарства по вул. Д. Галицького у смт Ворохта, Ковальчуку Степану Васильовичу, жителю смт Ворохта, по вул. та передати земельну ділянку в приватну власність.		
	1.8. земельної ділянки з земель комунальної власності площею 0,3225 га (кадастровий номер: 2611091201:12:001:0036) для ведення особистого селянського господарства по вул. О. Довбуша у с. Татарів, Кузьмичу Василю Васильовичу, жителю с. Татарів та передати земельну ділянку в приватну власність.		
	1.9. земельної ділянки з земель комунальної власності площею 0,0502 га (кадастровий номер: 2611091201:13:001:0128) для ведення особистого селянського господарства по вул. Незалежності в с. Татарів, Макаревич Таїсії Іванівні, жительці с. Татарів, вул. та передати земельну ділянку в приватну власність.		
	1.10. земельної ділянки з земель комунальної власності площею 0,0953 га (кадастровий номер: 261104300:20:004:0288) для будівництва та обслуговування житлового будинку господарських будівель та споруд по вул. Войтул у смт Ворохта, Дедерчуку Миколі Івановичу, жителю смт Ворохта, по вул. та передати земельну ділянку в приватну власність.		
	1.11. земельної ділянки з земель комунальної власності площею 0,1500 га (кадастровий номер: 261104300:20:004:0290) для будівництва та обслуговування житлового будинку господарських		








	будівель та споруд по вул. Войтул у смт Ворохта, Кельман Іванні Миколаївні, жителю смт Ворохта, по вул. та передати земельну ділянку в приватну власність.			
п.2	2. Дати дозвіл на виготовлення проекту землеустрою щодо відведення:			
	2.1. земельної ділянки з земель комунальної власності площею 0,1500 га для будівництва та обслуговування житлового будинку господарських будівель та споруд по вул. Говерлянська у смт Ворохта, Никончук Ганні Миколаївні, жительці смт Ворохта, вул. . Проект відведення даної земельної ділянки подати на затвердження селищної ради.			
	2.2. земельної ділянки з земель комунальної власності площею 0,0865 га для ведення особистого селянського господарства по вул. Говерлянська у смт Ворохта, Никончук Ганні Миколаївні, жительці смт Ворохта, вул. . Проект відведення даної земельної ділянки подати на затвердження селищної ради.			
	2.3. земельної ділянки з земель комунальної власності площею 0,6543 га для ведення особистого селянського господарства по вул. І. Франка у смт Ворохта, Бойку Юрію Петровичу жителю смт Ворохта, вул. . Проект відведення даної земельної ділянки подати на затвердження селищної ради.			
	2.4. земельної ділянки з земель комунальної власності площею 0,7141 га для ведення особистого селянського господарства по вул. І. Франка у смт Ворохта, Бойку Юрію Петровичу жителю смт Ворохта, вул. Проект відведення даної земельної ділянки подати на затвердження селищної ради.			
	2.5. земельної ділянки з земель комунальної власності площею 0,0234 га для ведення особистого селянського господарства по вул. М. Грушевського у смт Ворохта, Омеліх Світлані Миколаївні жительці м. Кривий Ріг, вул. Проект відведення даної земельної ділянки подати на затвердження селищної ради.			
	2.6. земельної ділянки з земель комунальної власності площею 0,1500 га для будівництва та обслуговування житлового будинку господарських будівель та споруд по вул. Хоткевича у смт Ворохта, Стехнович Тетяні Олександрівні жительці с. Татарів, вул. . Проект відведення даної земельної ділянки подати на затвердження селищної ради.			
	2.7. земельної ділянки з земель комунальної власності			

	<p>площею 0,1149 га для ведення особистого селянського господарства по вул. О. Довбуша у смт Ворохта, Гриджуку Роману Юрійовичу жителю смт Ворохта, вул. О. , Проект відведення даної земельної ділянки подати на затвердження селищної ради.</p>			
	<p>2.8. земельної ділянки з земель комунальної власності площею 0,1000 га для ведення особистого селянського господарства по вул. О. Довбуша у смт Ворохта, Гриджуку Роману Юрійовичу жителю смт Ворохта, вул. , Проект відведення даної земельної ділянки подати на затвердження селищної ради.</p>			
	<p>2.9. земельної ділянки з земель комунальної власності площею 0,1582 га для ведення особистого селянського господарства по вул. О. Довбуша у смт Ворохта, Жигалюк Олександрі Юрійівні жительці смт Ворохта, вул. Проект відведення даної земельної ділянки подати на затвердження селищної ради.</p>			
	<p>2.10. земельної ділянки з земель комунальної власності площею 0,1950 га для будівництва та обслуговування житлового будинку господарських будівель та споруд по вул. Курортна у с. Татарів, Тарубаровій Світлані Іванівні жительці с. Татарів, вул. Проект відведення даної земельної ділянки подати на затвердження селищної ради.</p>			
	<p>2.11. земельної ділянки з земель комунальної власності площею 1,4228 га для ведення особистого селянського господарства по вул. Миру у смт Ворохта, Петрашуку Юрію Івановичу, жителю смт Ворохта, вул. Проект відведення даної земельної ділянки подати на затвердження селищної ради.</p>			
	<p>2.12. земельної ділянки з земель комунальної власності площею 0,1500 га для будівництва та обслуговування житлового будинку господарських будівель та споруд по вул. Г. Хоткевича у смт Ворохта, Павуку Федору Дмитровичу жителю смт Ворохта, вул. Проект відведення даної земельної ділянки подати на затвердження селищної ради.</p>			
	<p>2.13. земельної ділянки з земель комунальної власності площею 0,1204 га для ведення особистого селянського господарства по вул. Г. Хоткевича у смт Ворохта, Павуку Федору Дмитровичу жителю смт Ворохта, вул. а. Проект відведення даної земельної ділянки подати на затвердження селищної ради.</p>			
	<p>2.14. земельної ділянки з земель комунальної власності площею 0,0135 га для ведення особистого селянського господарства по вул. Д. Галицького у смт Ворохта, Лазарович Любов Михайлівні, жительці смт Ворохта, вул. Проект відведення даної земельної ділянки подати на затвердження селищної ради.</p>			
	<p>2.15. земельної ділянки з земель комунальної власності площею 0,1148 га для будівництва та обслуговування</p>			

<p>житлового будинку господарських будівель та споруд по вул. Височана у смт Ворохта, Негрич Мар'яні Іванівні, жительці смт Ворохта, вул. 1 . Проект відведення даної земельної ділянки подати на затвердження селищної ради.</p>			
<p>2.16. земельної ділянки з земель комунальної власності площею 0,2392 га для ведення особистого селянського господарства по вул. О. Довбуша у смт Ворохта, Васкулу Івану Васильовичу, жителю смт Ворохта, вул. Проект відведення даної земельної ділянки подати на затвердження селищної ради.</p>			
<p>2.17. земельної ділянки з земель комунальної власності площею 0,2500 га для будівництва та обслуговування житлового будинку господарських будівель та споруд по вул. Мочари у с. Татарів, Матаржуку Юрію Юрійовичу, жителю с. Микуличин, вул. Проект відведення даної земельної ділянки подати на затвердження селищної ради.</p>			
<p>2.18. земельної ділянки з земель комунальної власності площею 0,0900 га для ведення особистого селянського господарства по вул. Мочари у с. Татарів, Матаржуку Юрію Юрійовичу, жителю с. Микуличин, вул. Проект відведення даної земельної ділянки подати на затвердження селищної ради.</p>			
<p>2.19. земельної ділянки з земель комунальної власності площею 1,4924 га для ведення особистого селянського господарства по вул. Говерляньська у смт Ворохта, Сіреджуку Андрію Миколайовичу, жителю , Верховинського району, Івано-Франківської обл. Проект відведення даної земельної ділянки подати на затвердження селищної ради.</p>			
<p>2.20. земельної ділянки з земель комунальної власності площею 1,0729 га для ведення особистого селянського господарства по вул. Говерляньська у смт Ворохта, Слюсарчуку Василю Васильовичу, жителю . Верховинського району, Івано-Франківської обл. Проект відведення даної земельної ділянки подати на затвердження селищної ради.</p>			
<p>2.21. земельної ділянки з земель комунальної власності площею 0,1624 га для ведення особистого селянського господарства по вул. Женецька у с. Татарів, Яровенко Діані Миколаївні, жительці с. Татарів вул. Проект відведення даної земельної ділянки подати на затвердження селищної ради.</p>			
<p>2.22. земельної ділянки з земель комунальної власності площею 0,7768 га для ведення особистого селянського господарства по вул. Женецька у с. Татарів, Павуку Михайлу Миколайовичу, жителю с. Татарів вул. Проект відведення даної земельної ділянки подати на затвердження селищної ради.</p>			
<p>2.23. земельної ділянки з земель комунальної власності площею 0,3159 га для ведення особистого селянського господарства по вул. Женецька у с. Татарів, Мотруку Олександрю Миколайовичу, жителю с. Татарів вул. Проект відведення даної земельної ділянки подати на затвердження селищної ради.</p>			







	2.24. земельної ділянки з земель комунальної власності площею 0,2000 га для будівництва та обслуговування житлового будинку господарських будівель та споруд по вул. Р. Шухевича у с. Татарів, Білоусу Івану Зіновійовичу, жителю с. Татарів. Проект відведення даної земельної ділянки подати на затвердження селищної ради.			
	2.25. земельної ділянки з земель комунальної власності площею 0,0957 га. для обслуговування будівлі по вул. Д. Галицького в смт Ворохта, Івано-Франківському обласному державному центру туризму і краєзнавства учнівської молоді Івано-Франківська обл., м. Івано-Франківськ вул. Нечуя-Левицького, 19. Проект відведення даної земельної ділянки подати на затвердження селищної ради.			
п.3	Затвердити проект землеустрою щодо зміни цільового призначення:			
	3.1. земельної ділянки площею 0,3298 га (кадастровий номер: 2611091201:14:001:0034) із земель оздоровчого призначення (для будівництва та обслуговування санаторно-оздоровчих закладів) в землі житлової та громадської забудови (для будівництва та обслуговування житлового будинку господарських будівель та споруд (присадибна ділянка) по вул. Курортна у с Татарів, Ворохтянській селищній раді, Надвірнянського району, Івано-Франківської обл., юридична адреса: смт Ворохта, вул. Д.Галицького, 41.			
	3.2. земельної ділянки Жуку Юрію Миколайовичу жителю м. Узин вул. проект землеустрою щодо зміни цільового призначення на земельну ділянку площею 0,9400 га (кадастровий номер: 2611040300:19:004:0074) із земель для ведення особистого селянського господарства, в землі житлової та громадської забудови для будівництва та обслуговування житлового будинку господарських будівель та споруд по вул. О. Довбуша у смт Ворохта.			
	3.3. земельної ділянки Харченку Олегу Володимировичу жителю с. Татарів вул. проект землеустрою щодо зміни цільового призначення на земельну ділянку площею 0,0700 га (кадастровий номер: 2611091201:12:001:0006) із земель для ведення особистого селянського господарства, в землі житлової та громадської забудови для будівництва та обслуговування житлового будинку господарських будівель та споруд по вул. Незалежності у с. Татарів.			
	3.4. земельної ділянки Антонову Віталію Володимировичу жителю м. Дніпро пров. , проект землеустрою щодо зміни цільового			

	<p>призначення на земельну ділянку площею 0,4768 га (кадастровий номер: 2611040300:20:001:0197) із земель для ведення особистого селянського господарства, в землі житлової та громадської забудови для будівництва та обслуговування житлового будинку господарських будівель та споруд по вул. О. Довбуша у смт Ворохта.</p>			
	<p>3.5. земельної ділянки Бойчуку Івану Миколайовичу жителю с. Яблуниця проект землеустрою щодо зміни цільового призначення на земельну ділянку площею 0,1500 га (кадастровий номер: 2611091201:13:011:0142) із земель для ведення особистого селянського господарства, в землі житлової та громадської забудови для будівництва та обслуговування житлового будинку господарських будівель та споруд у с. Татарів, ур. Башенка.</p>			
п.4	<p>4. Затвердити технічну документацію із землеустрою щодо встановлення меж земельної ділянки в натурі (на місцевості) та зміни конфігурації:</p>			
	<p>4.1. земельної ділянки площею 0,2544 га, кадастровий номер: 2611040300:21:001:0005 для ведення особистого селянського господарства по вул. Миру у смт. Ворохта, Матійчук Василю Миколайовичу, жителю смт Ворохта, вул.</p>			
	<p>4.2. земельної ділянки площею 0,4304 га, кадастровий номер: 2611040300:19:004:0021 для ведення особистого селянського господарства по вул. Т. Шевченка у смт. Ворохта, Поляку Дмитру Дмитровичу, жителю смт Ворохта, вул.</p>			
	<p>4.3. земельної ділянки площею 0,1500 га, кадастровий номер: 2611040300:20:001:0383 для будівництва та обслуговування житлового будинку господарських будівель та споруд по вул. О. Довбуша у смт. Ворохта, Гриджук Роману Юрійовичу, жителю смт Ворохта, вул.</p>			
	<p>4.4. земельної ділянки площею 0,3161 га, кадастровий номер: 2611040300:20:006:0133 для розміщення та експлуатації закладів з обслуговування відвідувачів об'єктів рекреаційного призначення по вул. Д. Галицького у смт. Ворохта, Івано-Франківський обласний державний центр туризму і краєзнавства учнівської молоді, «Дитячої турбази «Говерла», яка знаходиться за адресою: смт Ворохта, вул. Д. Галицького, 14.</p>			

п.5	5. Дати дозвіл на виготовлення технічної документації із землеустрою щодо інвентаризації:			
	5.1. земельної ділянки площею 0,1500 га, кадастровий номер: 2611040300:21:005:0019 для будівництва та обслуговування житлового будинку господарських будівель та споруд по вул. Шевченка у смт. Ворохта, Гундяк Надії Іванівні, жительці вул.			
	5.2. земельної ділянки площею 1,5468 га, кадастровий номер: 2611040300:21:005:0020 для ведення особистого селянського господарства по вул. Шевченка у смт. Ворохта, Гундяк Надії Іванівні, жительці с. Манява, вул.			
п.6	6. Затвердити акт встановлення межі :			
	6.1. від літери «Є» до літери «Ж» Крицаку Володимирі Степановичу, жителю м. Івано-Франківська вул. складений постійною депутатською комісією з розгляду земельних питань, містобудування і екології від 13.09.2021 року, на земельну ділянку площею 0,2790 га для ведення особистого селянського господарства по вул. Миру у смт Ворохта.			
	6.2. від літери «Г» до літери «Д» Петрашуку Юрію Івановичу, жителю смт Ворохта складений постійною депутатською комісією з розгляду земельних питань, містобудування і екології від 13.09.2021 року, на земельну ділянку площею 1,4228 га для ведення особистого селянського господарства по вул. Миру у смт Ворохта.			
	6.3. від літери «Б» до літери «В» Будзуляку Івану Івановичу, жителю смт Ворохта вул. складений постійною депутатською комісією з розгляду земельних питань, містобудування і екології від 13.09.2021 року, на земельну ділянку площею 0,4458 га для ведення особистого селянського господарства по вул. Заводська у смт Ворохта.			
	6.4. від літери «А» до літери «Б» Глуценку Анатолію Григоровичу, жителю смт Ворохта вул. складений постійною депутатською комісією з розгляду земельних питань, містобудування і екології від 13.09.2021 року, на земельну ділянку площею 0,1100 га для ведення особистого селянського господарства по вул. Г. Хоткевича у смт Ворохта.			
	6.5. від літери «В» до літери «Г» Глуценку Анатолію Григоровичу, жителю смт Ворохта вул. складений постійною депутатською комісією з розгляду земельних питань, містобудування і екології від 13.09.2021 року, на земельну ділянку площею 0,1100 га для ведення особистого селянського господарства по вул. Г. Хоткевича у смт Ворохта.			
	6.6. від літери «Д» до літери «А» Гусинській Ганні Іванівні, жительці с. Татарів, вул. складений 10.09.2021р. депутатом селищної ради Косило Г. О., на			

	земельну ділянку площею 0,4034 га для ведення особистого селянського господарства по вул. І.Франка у с. Татарів.			
	6.7. від літери «Г» до літери «А» Кіфяк Василю Олексіївну, жительці с. Татарів, вул. складений 10.09.2021р. депутатом селищної ради Косило Г. О., на земельну ділянку площею 0,2000 га для ведення особистого селянського господарства по вул. І.Франка у с. Татарів.			
п.7	7. Відмовити:			
	7.1. Калашник Оксані Олегівні, жительці Дніпропетровської області, смт Кринички, вул. у наданні безоплатно земельну ділянку, як учаснику антитерористичної операції у східних областях України, розташованій у смт Ворохта, Надвірнянського району Івано-Франківської області, для будівництва та обслуговування житлового будинку господарських будівель та споруд (присадибна ділянка), орієнтовним розміром 0,1500 га, у зв'язку з тим, що дана земельна ділянка зазначена у графічному матеріалі накладається на територію, яка перебуває у власності громадян, однак не внесена до Державного земельного кадастру.			
	7.2. Калашник Оксані Олегівні, жительці Дніпропетровської області, смт Кринички, вул. , у наданні безоплатно земельну ділянку, як учаснику антитерористичної операції у східних областях України, розташованій у смт Ворохта, Надвірнянського району Івано-Франківської області, для будівництва та обслуговування житлового будинку господарських будівель та споруд (присадибна ділянка), орієнтовним розміром 0,1500 га, у зв'язку з тим, що дана земельна ділянка зазначена у графічному матеріалі накладається на територію, яка перебуває у власності громадян, однак не внесена до Державного земельного кадастру.			
	7.3. Калашник Оксані Олегівні, жительці Дніпропетровської області, Криничанський район, с. Чернече вул. у наданні безоплатно земельну ділянку, як учаснику антитерористичної операції у східних областях України, розташованій у смт Ворохта, с. Татарів Надвірнянського району Івано-Франківської області, для будівництва та обслуговування житлового будинку господарських будівель та споруд (присадибна ділянка), орієнтовним розміром 0,1500 га, у зв'язку з тим, що дана земельна ділянка зазначена у графічному матеріалі накладається на територію, яка перебуває у власності громадян, однак не внесена до Державного земельного кадастру.			

	<p>7.4. Савкову Олександрю Олеговичу, жителю Київської області, Вишгородського район, с. Старі Петрівці вул. у наданні безоплатно земельну ділянку, як учаснику антитерористичної операції у східних областях України, розташованій у смт Ворохта, Надвірнянського району Івано-Франківської області, для будівництва та обслуговування житлового будинку господарських будівель та споруд (присадибна ділянка), орієнтовним розміром 0,1500 га, у зв'язку з тим, що дана земельна ділянка зазначена у графічному матеріалі накладається на територію, яка перебуває у власності громадян, однак не внесена до Державного земельного кадастру.</p>			
п.8	<p>7.5. Савкову Олександрю Олеговичу, жителю Київської області, Вишгородського район, с. Старі Петрівці вул. у наданні безоплатно земельну ділянку, як учаснику антитерористичної операції у східних областях України, розташованій у смт Ворохта, Надвірнянського району, Івано-Франківської області, для будівництва та обслуговування житлового будинку господарських будівель та споруд (присадибна ділянка), орієнтовним розміром 0,1500 га, у зв'язку з тим, що дана земельна ділянка зазначена у графічному матеріалі накладається на територію, яка перебуває у власності громадян, однак не внесена до Державного земельного кадастру.</p>			
	<p>7.6. Савкову Олександрю Олеговичу, жителю Київської області, Вишгородського район, с. Старі Петрівці вул. у наданні безоплатно земельну ділянку, як учаснику антитерористичної операції у східних областях України, розташованій у с. Татарів, Надвірнянського району Івано-Франківської області, для будівництва та обслуговування житлового будинку господарських будівель та споруд (присадибна ділянка), орієнтовним розміром 0,2500 га, у зв'язку з тим, що дана земельна ділянка зазначена у графічному матеріалі накладається на територію, яка перебуває у власності громадян, однак не внесена до Державного земельного кадастру.</p>			
	<p>7.7. Яковишиній Крістині Петрівні, жительці Полтавської області, м. Пирятин, Луберського району вул. у наданні безоплатно земельну ділянку, орієнтовною площею 0,2500 га розташованої у смт Ворохта, вул. І. Франка, Надвірнянського району, Івано-Франківської обл., (координати 48.274324, 24.572615) для будівництва та обслуговування житлового будинку господарських будівель та споруд (присадибна ділянка), у зв'язку з тим, що дана земельна ділянка зазначена у графічному матеріалі накладається на територію, яка перебуває у власності громадян, однак не внесена до Державного земельного кадастру.</p>			
	<p>7.8. Яремчук Марті Василівні, жительці с. Татарів, вул. у наданні (виділенні) земельної ділянки для будівництва індивідуального житлового будинку у с. Татарів, орієнтовною площею 0,2500 га з земель запасу, у зв'язку із недотриманням вимог ст. 118</p>			

	Земельного кодексу України.		
	7.9. Абрам'як Вікторії Іванівні, жительці смт Ворохта, вул. _____ у наданні (виділенні) на виготовлення проекту землеустрою щодо відведення земельної ділянки площею 0,0091 га для ведення особистого селянського господарства у смт Ворохта, по вул. Заводська смт Ворохта, у зв'язку із виникненням спірного питання по даній земельній ділянці.		
	7.10. Саранчову Руслану Васильовичу, жителю Тернопільської області _____, та Саранчову Петру Васильовичу, жителю Вінницької області Жмеренецького району _____ у наданні дозволу на виготовлення проекту землеустрою щодо відведення земельної ділянки на спільну сумісну власність з земель комунальної власності орієнтовною площею 0,0800 га для будівництва та обслуговування житлового будинку, господарських будівель і споруд (присадибна ділянка) по вул. Заводська у смт Ворохта, у зв'язку із виникненням спірного питання по даній земельній ділянці.		
	7.11. Семчуку Григорію Михайловичу, жителю смт Ворохта, вул. _____ у виділенні земельної ділянки площею 1,0000 га та надання дозволу на виготовлення проекту землеустрою щодо її відведення для ведення особистого селянського господарства у смт Ворохта по вул. О. Довбуша (ур. Великий Чертіж) у смт Ворохта, у зв'язку із розглядом даного питання в судовому порядку (Ухвала про відкриття провадження від _____ жу).		
	7.12. Палійчук Марії Григорівні, жительці смт Ворохта, вул. О. Довбуша, 20а у виділенні земельної ділянки площею 0,2500 га та надання дозволу на виготовлення проекту землеустрою щодо її відведення для ведення особистого селянського господарства у смт Ворохта по вул. О. Довбуша (ур. Великий Чертіж) у смт Ворохта, у зв'язку із розглядом даного питання в судовому порядку (Ухвала про відкриття провадження від _____ року).		
	7.13. Поляк Парасці Андріївні, жительці смт Ворохта, вул. О. Довбуша, 53 у виділенні земельної ділянки площею 0,2500 га та надання дозволу на виготовлення проекту землеустрою щодо її відведення для ведення особистого селянського господарства у смт Ворохта по вул. О. Довбуша (ур. Великий Чертіж) у смт Ворохта, у зв'язку із розглядом даного питання в судовому порядку (Ухвала про відкриття провадження від _____ року).		
	7.14. Хомин Парасці Яківні, жительці смт Ворохта, вул. Височана, 2 у виділенні земельної ділянки площею 0,2500 га та надання дозволу на виготовлення проекту землеустрою щодо її відведення для ведення особистого селянського господарства у смт Ворохта по вул. О. Довбуша (ур. Великий Чертіж) у смт Ворохта, у зв'язку із розглядом даного питання в судовому порядку (Ухвала про відкриття провадження від _____ року).		

	7.15. Мосоруку Михайлу Васильовичу, жителю м. Івано-Франківськ, вул. _____ у наданні дозволу на виготовлення проекту землеустрою щодо відведення земельної ділянки площею 0,2131 га для ведення особистого селянського господарства у смт Ворохта по вул. Височана у смт Ворохта, у зв'язку із спірним питанням.			
	7.16. Олесів Тетяні Романівні жительці смт Ворохта вул. _____, у погодженні межі від літери «Б» до літери «В», на земельну ділянку площею 0,1500 га для ведення особистого селянського господарства по вул. Руднева у смт Ворохта, у зв'язку з непогодженням межі.			
	7.17. Олесів Тетяні Романівні, жительці смт Ворохта вул. _____ від літери «В» до літери «Г», на земельну ділянку площею 0,4036 га для ведення особистого селянського господарства по вул. Руднева у смт Ворохта у зв'язку з непогодженням межі.			
п.9	7.18. Олесів Тетяні Романівні, жительці смт Ворохта вул. і _____, від літери «Д» до літери «Е», на земельну ділянку площею 0,4036 га для ведення особистого селянського господарства по вул. Руднева у смт Ворохта, у зв'язку з непогодженням питанням.			
8.	Різне			
8.1.	Про центр передачі в оренду земельних ділянок у смт Ворохта між і Татар і жінки Реденко У.М. Будь перевірити акційну як результативність земельних на 9 місяців			

П.І.Б.
Депутата селищної ради Дзеника О.М.
Голова











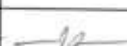










Особистий підпис [підпис]




















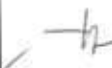
























БЮЛЕТЕНЬ ПОІМЕННОГО ГОЛОСУВАННЯ
 Ворохтянська селищна рада восьмого скликання
 Дванадцята сесія селищної ради (24.09.2021 р.)

























Результати персонального голосування



























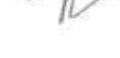
№	Назва проекту рішення	За	Проти	Утримався
X	Затвердження порядку денного			
1	Про затвердження бюджетного регламенту проходження бюджетного процесу в Ворохтянській селищній раді			
2	Про зміни до бюджету Ворохтянської селищної ради на 2021 рік			
3	Про прогноз селищного бюджету Ворохтянської територіальної громади 2022-2024 роки			
4	Про затвердження «Селищної програми про удосконалення роботи Яремчанського відділу державної реєстрації актів цивільного стану у Надвірнянському районі Івано-Франківської області Південно-Західного міжрегіонального управління Міністерства юстиції (м.Івано-Франківськ) та комп'ютерно-інформаційного забезпечення, щодо ведення Державного реєстру актів цивільного стану громадян на 2021 рік»			
5	Про затвердження розпоряджень селищного голови			
6	Про детальне планування територій			
п.1	Дати дозвіл Кермощуку Петру Дмитровичу, жителю смт Ворохта, вул. на розроблення детального плану території на земельну ділянку приватної власності площею 0,0710 га кадастровий номер: 2611040300:20:001:0297 для будівництва та обслуговування житлового будинку господарських будівель та споруд, по вул. Лесі України у смт Ворохта.			
п.2	Дати дозвіл Румаку Роману Івановичу, жителю смт Ворохта, вул. на розроблення детального плану території на земельну ділянку приватної власності площею га кадастровий номер: 2611040300:21:008:0602 для будівництва та обслуговування житлового будинку господарських будівель та споруд, по вул. І. Франка у смт Ворохта			
п.3	Дати дозвіл Келюшко Святославу Олександровичу, жителю смт Ворохта, вул. на			



















	розроблення детального плану території на земельну ділянку комунальної власності площею 0,0782 га для будівництва та обслуговування житлового будинку господарських будівель та споруд по вул. Заводська у смт Ворохта.			
п.4	4. Затвердити детальний план території:			
	4.1. земельної ділянки площею 0,9400 га. для будівництва та обслуговування житлового будинку, господарських будівель і споруд (присадибна ділянка) по вул. О. Довбуша у смт. Ворохта, за рахунок земель, що знаходяться у приватній власності, Жука Юрія Миколайовича, жителя м. Узин по вул.			
	4.2. земельної ділянки площею 0,4768 га. для будівництва та обслуговування житлового будинку, господарських будівель і споруд (присадибна ділянка) по вул. О.Довбуша у смт. Ворохта, за рахунок земель, що знаходяться у приватній власності, Антонову Віталію Володимировичу, жителю м. Дніпро,			
	4.3. земельної ділянки площею 0,8317 га. для будівництва та обслуговування житлового будинку, господарських будівель і споруд (присадибна ділянка) по вул. І. Франка у смт. Ворохта, за рахунок земель, що знаходяться у приватній власності, Будейчуку Ігорю Васильовичу, жителю смт Ворохта, вул.			
7	Про розгляд земельних питань			
п.1	Затвердити проект землеустрою щодо відведення:			
	1.1. земельної ділянки з земель комунальної власності площею 0,8740 га (кадастровий номер: 2611040300:20:004:0286) для ведення особистого селянського господарства по вул. М. Грушевського у смт Ворохта, Вередюку Бейлу Бейловичу, жителю смт Ворохта, вул. та передати земельну ділянку в приватну власність.			
	1.2. земельної ділянки з земель комунальної власності площею 0,0810 га (кадастровий номер: 2611091201:14:003:0122) для будівництва та обслуговування житлового будинку господарських будівель та споруд по вул. Миру у с. Татарів, Майк Олені Василівні, жительці с. Татарів, вул. та передати земельну ділянку в приватну власність.			
	1.3. земельної ділянки з земель комунальної власності площею 0,9798 га (кадастровий номер: 2611040300:21:007:0247) для ведення особистого селянського господарства по вул. І- Франка у смт Ворохта, Щербанюк Наталії Богданівні, жительці с. Вороненко, та передати земельну ділянку в приватну			
















	власність.			
	1.4. земельної ділянки з земель комунальної власності площею 0,0837 га (кадастровий номер: 2611040300:21:008:0563) для будівництва та обслуговування житлового будинку господарських будівель та споруд по вул. Заводська у смт Ворохта, Словак Наталії Юріївні, жительці Верховинського району, Івано-Франківської обл. та передати земельну ділянку в приватну власність.			
	1.5. земельної ділянки з земель комунальної власності площею 0,2257 га (кадастровий номер: 2611091201:14:006:0032) для ведення особистого селянського господарства по вул. Шухевича у с. Татарів, Айб Галині Іванівні, жительці с. Татарів, вул. та передати земельну ділянку в приватну власність.			
	1.6. земельної ділянки з земель комунальної власності площею 0,1000 га (кадастровий номер: 261104300:21:008:0601) для ведення особистого селянського господарства по вул. Д. Галицького у смт. Ворохта, Максимчуку Василю Михайловичу, жителю смт Ворохта, по вул. та передати земельну ділянку в приватну власність.			
	1.7. земельної ділянки з земель комунальної власності площею 0,0500 га (кадастровий номер: 261104300:21:008:0603) для ведення особистого селянського господарства по вул. Д. Галицького у смт Ворохта, Ковальчуку Степану Васильовичу, жителю смт Ворохта, по вул. та передати земельну ділянку в приватну власність.			
	1.8. земельної ділянки з земель комунальної власності площею 0,3225 га (кадастровий номер: 2611091201:12:001:0036) для ведення особистого селянського господарства по вул. О. Довбуша у с. Татарів, Кузьмичу Василю Васильовичу, жителю с. Татарів та передати земельну ділянку в приватну власність.			
	1.9. земельної ділянки з земель комунальної власності площею 0,0502 га (кадастровий номер: 2611091201:13:001:0128) для ведення особистого селянського господарства по вул. Незалежності в с. Татарів, Макаревич Таїсії Іванівні, жительці с. Татарів, вул. та передати земельну ділянку в приватну власність.			
	1.10. земельної ділянки з земель комунальної власності площею 0,0953 га (кадастровий номер: 261104300:20:004:0288) для будівництва та обслуговування житлового будинку господарських будівель та споруд по вул. Войтул у смт Ворохта, Дедерчуку Миколі Івановичу, жителю смт Ворохта, по вул. та передати земельну ділянку в приватну власність.			
	1.11. земельної ділянки з земель комунальної власності площею 0,1500 га (кадастровий номер: 261104300:20:004:0290) для будівництва та обслуговування житлового будинку господарських			









	будівель та споруд по вул. Войтул у смт Ворохта, Кельман Іванні Миколаївні, жителю смт Ворохта, по вул. та передати земельну ділянку в приватну власність.			
п.2	2. Дати дозвіл на виготовлення проекту землеустрою щодо відведення:			
	2.1. земельної ділянки з земель комунальної власності площею 0,1500 га для будівництва та обслуговування житлового будинку господарських будівель та споруд по вул. Говерляньська у смт Ворохта, Никончук Ганні Миколаївні, жительці смт Ворохта, вул. . Проект відведення даної земельної ділянки подати на затвердження селищної ради.			
	2.2. земельної ділянки з земель комунальної власності площею 0,0865 га для ведення особистого селянського господарства по вул. Говерляньська у смт Ворохта, Никончук Ганні Миколаївні, жительці смт Ворохта, вул. . Проект відведення даної земельної ділянки подати на затвердження селищної ради.			
	2.3. земельної ділянки з земель комунальної власності площею 0,6543 га для ведення особистого селянського господарства по вул. І. Франка у смт Ворохта, Бойку Юрію Петровичу жителю смт Ворохта, вул. . Проект відведення даної земельної ділянки подати на затвердження селищної ради.			
	2.4. земельної ділянки з земель комунальної власності площею 0,7141 га для ведення особистого селянського господарства по вул. І. Франка у смт Ворохта, Бойку Юрію Петровичу жителю смт Ворохта, вул. . Проект відведення даної земельної ділянки подати на затвердження селищної ради.			
	2.5. земельної ділянки з земель комунальної власності площею 0,0234 га для ведення особистого селянського господарства по вул. М. Грушевського у смт Ворохта, Омельх Світлані Миколаївні жительці м. Кривий Ріг, вул. . Проект відведення даної земельної ділянки подати на затвердження селищної ради.			
	2.6. земельної ділянки з земель комунальної власності площею 0,1500 га для будівництва та обслуговування житлового будинку господарських будівель та споруд по вул. Хоткевича у смт Ворохта, Стехнович Тетяні Олександрівні жительці с. Татарів, вул. . Проект відведення даної земельної ділянки подати на затвердження селищної ради.			
	2.7. земельної ділянки з земель комунальної власності			
















	<p>площею 0,1149 га для ведення особистого селянського господарства по вул. О. Довбуша у смт Ворохта, Гриджуку Роману Юрійовичу жителю смт Ворохта, вул. Проект відведення даної земельної ділянки подати на затвердження селищної ради.</p>			
	<p>2.8. земельної ділянки з земель комунальної власності площею 0,1000 га для ведення особистого селянського господарства по вул. О. Довбуша у смт Ворохта, Гриджуку Роману Юрійовичу жителю смт Ворохта, вул. Проект відведення даної земельної ділянки подати на затвердження селищної ради.</p>			
	<p>2.9. земельної ділянки з земель комунальної власності площею 0,1582 га для ведення особистого селянського господарства по вул. О. Довбуша у смт Ворохта, Жигалюк Олександрі Юріївні жительці смт Ворохта, вул. Проект відведення даної земельної ділянки подати на затвердження селищної ради.</p>			
	<p>2.10. земельної ділянки з земель комунальної власності площею 0,1950 га для будівництва та обслуговування житлового будинку господарських будівель та споруд по вул. Курортна у с. Татарів, Тарубаровій Світлані Іванівні жительці с. Татарів, вул. Проект відведення даної земельної ділянки подати на затвердження селищної ради.</p>			
	<p>2.11. земельної ділянки з земель комунальної власності площею 1,4228 га для ведення особистого селянського господарства по вул. Миру у смт Ворохта, Петрашуку Юрію Івановичу, жителю смт Ворохта, вул. Проект відведення даної земельної ділянки подати на затвердження селищної ради.</p>			
	<p>2.12. земельної ділянки з земель комунальної власності площею 0,1500 га для будівництва та обслуговування житлового будинку господарських будівель та споруд по вул. Г. Хоткевича у смт Ворохта, Павуку Федору Дмитровичу жителю смт Ворохта, вул. Проект відведення даної земельної ділянки подати на затвердження селищної ради.</p>			
	<p>2.13. земельної ділянки з земель комунальної власності площею 0,1204 га для ведення особистого селянського господарства по вул. Г. Хоткевича у смт Ворохта, Павуку Федору Дмитровичу жителю смт Ворохта, вул. Проект відведення даної земельної ділянки подати на затвердження селищної ради.</p>			
	<p>2.14. земельної ділянки з земель комунальної власності площею 0,0135 га для ведення особистого селянського господарства по вул. Д. Галицького у смт Ворохта, Лазарович Любов Михайлівні, жительці смт Ворохта, вул. Проект відведення даної земельної ділянки подати на затвердження селищної ради.</p>			
	<p>2.15. земельної ділянки з земель комунальної власності площею 0,1148 га для будівництва та обслуговування</p>			















<p>житлового будинку господарських будівель та споруд по вул. Височана у смт Ворохта, Негрич Мар'яні Іванівні, жительці смт Ворохта, вул. . Проект відведення даної земельної ділянки подати на затвердження селищної ради.</p>			
<p>2.16. земельної ділянки з земель комунальної власності площею 0,2392 га для ведення особистого селянського господарства по вул. О. Довбуша у смт Ворохта, Васкулу Івану Васильовичу, жителю смт Ворохта, вул. Проект відведення даної земельної ділянки подати на затвердження селищної ради.</p>			
<p>2.17. земельної ділянки з земель комунальної власності площею 0,2500 га для будівництва та обслуговування житлового будинку господарських будівель та споруд по вул. Мочари у с. Татарів, Матаржуку Юрію Юрійовичу, жителю с. Микуличин, вул. Проект відведення даної земельної ділянки подати на затвердження селищної ради.</p>			
<p>2.18. земельної ділянки з земель комунальної власності площею 0,0900 га для ведення особистого селянського господарства по вул. Мочари у с. Татарів, Матаржуку Юрію Юрійовичу, жителю с. Микуличин, вул. Проект відведення даної земельної ділянки подати на затвердження селищної ради.</p>			
<p>2.19. земельної ділянки з земель комунальної власності площею 1,4924 га для ведення особистого селянського господарства по вул. Говерляньська у смт Ворохта, Сіреджуку Андрію Миколайовичу, жителю Верховинського району, Івано-Франківської обл. Проект відведення даної земельної ділянки подати на затвердження селищної ради.</p>			
<p>2.20. земельної ділянки з земель комунальної власності площею 1,0729 га для ведення особистого селянського господарства по вул. Говерляньська у смт Ворохта, Слюсарчуку Василю Васильовичу, жителю , Верховинського району, Івано-Франківської обл. Проект відведення даної земельної ділянки подати на затвердження селищної ради.</p>			
<p>2.21. земельної ділянки з земель комунальної власності площею 0,1624 га для ведення особистого селянського господарства по вул. Женецька у с. Татарів, Яровенко Діані Миколаївні, жительці с. Татарів вул. Проект відведення даної земельної ділянки подати на затвердження селищної ради.</p>			
<p>2.22. земельної ділянки з земель комунальної власності площею 0,7768 га для ведення особистого селянського господарства по вул. Женецька у с. Татарів, Павуку Михайлу Миколайовичу, жителю с. Татарів вул. Проект відведення даної земельної ділянки подати на затвердження селищної ради.</p>			
<p>2.23. земельної ділянки з земель комунальної власності площею 0,3159 га для ведення особистого селянського господарства по вул. Женецька у с. Татарів, Мотруку Олександрю Миколайовичу, жителю с. Татарів вул. Проект відведення даної земельної ділянки подати на затвердження селищної ради.</p>			


















	2.24. земельної ділянки з земель комунальної власності площею 0,2000 га для будівництва та обслуговування житлового будинку господарських будівель та споруд по вул. Р. Шухевича у с. Татарів, Білоусу Івану Зіновійовичу, жителю с. Татарів. Проект відведення даної земельної ділянки подати на затвердження селищної ради.			
	2.25. земельної ділянки з земель комунальної власності площею 0,0957 га. для обслуговування будівлі по вул. Д. Галицького в смт Ворохта, Івано-Франківському обласному державному центру туризму і краєзнавства учнівської молоді Івано-Франківська обл., м. Івано-Франківськ вул. Нечуя-Левицького, 19. Проект відведення даної земельної ділянки подати на затвердження селищної ради.			
п.3	Затвердити проект землеустрою щодо зміни цільового призначення:			
	3.1. земельної ділянки площею 0,3298 га (кадастровий номер: 2611091201:14:001:0034) із земель оздоровчого призначення (для будівництва та обслуговування санаторно-оздоровчих закладів) в землі житлової та громадської забудови (для будівництва та обслуговування житлового будинку господарських будівель та споруд (присадибна ділянка) по вул. Курортна у с Татарів, Ворохтянській селищній раді, Надвірнянського району, Івано-Франківської обл., юридична адреса: смт Ворохта, вул. Д.Галицького, 41.			
	3.2. земельної ділянки Жуку Юрію Миколайовичу жителю м. Узин вул. проект землеустрою щодо зміни цільового призначення на земельну ділянку площею 0,9400 га (кадастровий номер: 2611040300:19:004:0074) із земель для ведення особистого селянського господарства, в землі житлової та громадської забудови для будівництва та обслуговування житлового будинку господарських будівель та споруд по вул. О. Довбуша у смт Ворохта.			
	3.3. земельної ділянки Харченку Олегу Володимировичу жителю с. Татарів вул. проект землеустрою щодо зміни цільового призначення на земельну ділянку площею 0,0700 га (кадастровий номер: 2611091201:12:001:0006) із земель для ведення особистого селянського господарства, в землі житлової та громадської забудови для будівництва та обслуговування житлового будинку господарських будівель та споруд по вул. Незалежності у с. Татарів.			
	3.4. земельної ділянки Антонову Віталію Володимировичу жителю м. Дніпро пров. проект землеустрою щодо зміни цільового			
















	призначення на земельну ділянку площею 0,4768 га (кадастровий номер: 2611040300:20:001:0197) із земель для ведення особистого селянського господарства, в землі житлової та громадської забудови для будівництва та обслуговування житлового будинку господарських будівель та споруд по вул. О. Довбуша у смт Ворохта.			
	3.5. земельної ділянки Бойчуку Івану Миколайовичу жителю с. Яблуниця проект землеустрою щодо зміни цільового призначення на земельну ділянку площею 0,1500 га (кадастровий номер: 2611091201:13:011:0142) із земель для ведення особистого селянського господарства, в землі житлової та громадської забудови для будівництва та обслуговування житлового будинку господарських будівель та споруд у с. Татарів, ур. Башенка.			
п.4	4. Затвердити технічну документацію із землеустрою щодо встановлення меж земельної ділянки в натурі (на місцевості) та зміни конфігурації:			
	4.1. земельної ділянки площею 0,2544 га, кадастровий номер: 2611040300:21:001:0005 для ведення особистого селянського господарства по вул. Миру у смт. Ворохта, Матійчук Василю Миколаївну, жительці смт Ворохта, вул.			
	4.2. земельної ділянки площею 0,4304 га, кадастровий номер: 2611040300:19:004:0021 для ведення особистого селянського господарства по вул. Т. Шевченка у смт. Ворохта, Поляку Дмитру Дмитровичу, жителю смт Ворохта, вул.			
	4.3. земельної ділянки площею 0,1500 га, кадастровий номер: 2611040300:20:001:0383 для будівництва та обслуговування житлового будинку господарських будівель та споруд по вул. О. Довбуша у смт. Ворохта, Гриджуку Роману Юрійовичу, жителю смт Ворохта, вул.			
	4.4. земельної ділянки площею 0,3161 га, кадастровий номер: 2611040300:20:006:0133 для розміщення та експлуатації закладів з обслуговування відвідувачів об'єктів рекреаційного призначення по вул. Д. Галицького у смт. Ворохта, Івано-Франківський обласний державний центр туризму і краєзнавства учнівської молоді, «Дитячої турбази «Говерла», яка знаходиться за адресою: смт Ворохта, вул. Д. Галицького, 14.			

п.5	5. Дати дозвіл на виготовлення технічної документації із землеустрою щодо інвентаризації:			
	5.1. земельної ділянки площею 0,1500 га, кадастровий номер: 2611040300:21:005:0019 для будівництва та обслуговування житлового будинку господарських будівель та споруд по вул. Шевченка у смт. Ворохта, Гундяк Надії Іванівні, жительці с. Манява, вул.		✓	✓
	5.2. земельної ділянки площею 1,5468 га, кадастровий номер: 2611040300:21:005:0020 для ведення особистого селянського господарства по вул. Шевченка у смт. Ворохта, Гундяк Надії Іванівні, жительці с. Манява, вул.		✓	✓
п.6	6. Затвердити акт встановлення межі :			
	6.1. від літери «Є» до літери «Ж» Крицаку Володимиру Степановичу, жителю м. Івано-Франківська вул. складений постійною депутатською комісією з розгляду земельних питань, містобудування і екології від 13.09.2021 року, на земельну ділянку площею 0,2790 га для ведення особистого селянського господарства по вул. Миру у смт Ворохта.		✓	✓
	6.2. від літери «Г» до літери «Д» Петрашуку Юрію Івановичу, жителю смт Ворохта вул. складений постійною депутатською комісією з розгляду земельних питань, містобудування і екології від 13.09.2021 року, на земельну ділянку площею 1,4228 га для ведення особистого селянського господарства по вул. Миру у смт Ворохта.		✓	✓
	6.3. від літери «Б» до літери «В» Будзуляку Івану Івановичу, жителю смт Ворохта вул. складений постійною депутатською комісією з розгляду земельних питань, містобудування і екології від 13.09.2021 року, на земельну ділянку площею 0,4458 га для ведення особистого селянського господарства по вул. Заводська у смт Ворохта.		✓	✓
	6.4. від літери «А» до літери «Б» Глуценку Анатолію Григоровичу, жителю смт Ворохта вул. складений постійною депутатською комісією з розгляду земельних питань, містобудування і екології від 13.09.2021 року, на земельну ділянку площею 0,1100 га для ведення особистого селянського господарства по вул. Г. Хоткевича у смт Ворохта.		✓	✓
	6.5. від літери «В» до літери «Г» Глуценку Анатолію Григоровичу, жителю смт Ворохта вул. складений постійною депутатською комісією з розгляду земельних питань, містобудування і екології від 13.09.2021 року, на земельну ділянку площею 0,1100 га для ведення особистого селянського господарства по вул. Г. Хоткевича у смт Ворохта.		✓	✓
	6.6. від літери «Д» до літери «А» Гусинській Ганні Іванівні, жительці с. Татарів, вул. складений 10.09.2021р. депутатом селищної ради Косило Г. О., на		✓	✓

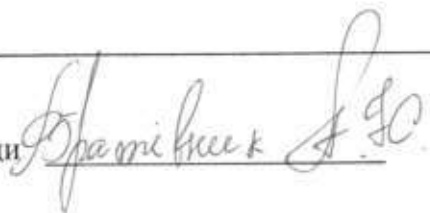
	земельну ділянку площею 0,4034 га для ведення особистого селянського господарства по вул. І.Франка у с. Татарів.			
	6.7. від літери «Г» до літери «А» Кіфяк Василю Олексіївну, жительці с. Татарів, вул. і складений 10.09.2021р. депутатом селищної ради Косило Г. О., на земельну ділянку площею 0,2000 га для ведення особистого селянського господарства по вул. І.Франка у с. Татарів.			
п.7	7. Відмовити:			
	7.1. Калашник Оксані Олегівні, жительці Дніпропетровської області, вул. , у наданні безоплатно земельну ділянку, як учаснику антитерористичної операції у східних областях України, розташованій у смт Ворохта, Надвірнянського району Івано-Франківської області, для будівництва та обслуговування житлового будинку господарських будівель та споруд (присадибна ділянка), орієнтовним розміром 0,1500 га, у зв'язку з тим, що дана земельна ділянка зазначена у графічному матеріалі накладається на територію, яка перебуває у власності громадян, однак не внесена до Державного земельного кадастру.			
	7.2. Калашник Оксані Олегівні, жительці Дніпропетровської області, вул. и, вул. у наданні безоплатно земельну ділянку, як учаснику антитерористичної операції у східних областях України, розташованій у смт Ворохта, Надвірнянського району Івано-Франківської області, для будівництва та обслуговування житлового будинку господарських будівель та споруд (присадибна ділянка), орієнтовним розміром 0,1500 га, у зв'язку з тим, що дана земельна ділянка зазначена у графічному матеріалі накладається на територію, яка перебуває у власності громадян, однак не внесена до Державного земельного кадастру.			
	7.3. Калашник Оксані Олегівні, жительці Дніпропетровської області, Криничанський район, вул. у наданні безоплатно земельну ділянку, як учаснику антитерористичної операції у східних областях України, розташованій у смт Ворохта, с. Татарів Надвірнянського району Івано-Франківської області, для будівництва та обслуговування житлового будинку господарських будівель та споруд (присадибна ділянка), орієнтовним розміром 0,1500 га, у зв'язку з тим, що дана земельна ділянка зазначена у графічному матеріалі накладається на територію, яка перебуває у власності громадян, однак не внесена до Державного земельного кадастру.			

	<p>7.4. Савкову Олександрю Олеговичу, жителю Київської області, Вишгородського район, с. Старі Петрівці вул. _____ у наданні безоплатно земельну ділянку, як учаснику антитерористичної операції у східних областях України, розташованій у смт Ворохта, Надвірнянського району Івано-Франківської області, для будівництва та обслуговування житлового будинку господарських будівель та споруд (присадибна ділянка), орієнтовним розміром 0,1500 га, у зв'язку з тим, що дана земельна ділянка зазначена у графічному матеріалі накладається на територію, яка перебуває у власності громадян, однак не внесена до Державного земельного кадастру.</p>			
п.8	<p>7.5. Савкову Олександрю Олеговичу, жителю Київської області, Вишгородського район, с. Старі Петрівці вул. _____ у наданні безоплатно земельну ділянку, як учаснику антитерористичної операції у східних областях України, розташованій у смт Ворохта, Надвірнянського району, Івано-Франківської області, для будівництва та обслуговування житлового будинку господарських будівель та споруд (присадибна ділянка), орієнтовним розміром 0,1500 га, у зв'язку з тим, що дана земельна ділянка зазначена у графічному матеріалі накладається на територію, яка перебуває у власності громадян, однак не внесена до Державного земельного кадастру.</p>			
	<p>7.6. Савкову Олександрю Олеговичу, жителю Київської області, Вишгородського район, с. Старі Петрівці вул. _____ у наданні безоплатно земельну ділянку, як учаснику антитерористичної операції у східних областях України, розташованій у с. Татарів, Надвірнянського району Івано-Франківської області, для будівництва та обслуговування житлового будинку господарських будівель та споруд (присадибна ділянка), орієнтовним розміром 0,2500 га, у зв'язку з тим, що дана земельна ділянка зазначена у графічному матеріалі накладається на територію, яка перебуває у власності громадян, однак не внесена до Державного земельного кадастру.</p>			
	<p>7.7. Яковишиній Крістині Петрівні, жительці Полтавської області, м. Пирятин, Луберського району вул. _____ у наданні безоплатно земельну ділянку, орієнтовною площею 0,2500 га розташованої у смт Ворохта, вул. І. Франка, Надвірнянського району, Івано-Франківської обл., (координати 48.274324, 24.572615) для будівництва та обслуговування житлового будинку господарських будівель та споруд (присадибна ділянка), у зв'язку з тим, що дана земельна ділянка зазначена у графічному матеріалі накладається на територію, яка перебуває у власності громадян, однак не внесена до Державного земельного кадастру.</p>			
	<p>7.8. Яремчук Марті Василівні, жительці с. Татарів, вул. _____, у наданні (виділенні) земельної ділянки для будівництва індивідуального житлового будинку у с. Татарів, орієнтовною площею 0,2500 га з земель запасу, у зв'язку із недотриманням вимог ст. 118</p>			


	Земельного кодексу України.			
7.9.	Абрам'як Вікторії Іванівні, жительці смт Ворохта, вул. _____ у наданні (виділенні) на виготовлення проекту землеустрою щодо відведення земельної ділянки площею 0,0091 га для ведення особистого селянського господарства у смт Ворохта, по вул. Заводська смт Ворохта, у зв'язку із виникненням спірного питання по даній земельній ділянці.			
7.10.	Саранчову Руслану Васильовичу, жителю Тернопільської області _____ та Саранчову Петру Васильовичу, жителю Вінницької області Жмеренецького району _____ у наданні дозволу на виготовлення проекту землеустрою щодо відведення земельної ділянки на спільну сумісну власність з земель комунальної власності орієнтовною площею 0,0800 га для будівництва та обслуговування житлового будинку, господарських будівель і споруд (присадибна ділянка) по вул. Заводська у смт Ворохта, у зв'язку із виникненням спірного питання по даній земельній ділянці.			
7.11.	Семчуку Григорію Михайловичу, жителю смт Ворохта, вул. _____ у виділенні земельної ділянки площею 1,0000 га та надання дозволу на виготовлення проекту землеустрою щодо її відведення для ведення особистого селянського господарства у смт Ворохта по вул. О. Довбуша (ур. Великий Чертіж) у смт Ворохта, у зв'язку із розглядом даного питання в судовому порядку (Ухвала про відкриття провадження від _____ року).			
7.12.	Палійчук Марії Григорівні, жительці смт Ворохта, вул. _____ у виділенні земельної ділянки площею 0,2500 га та надання дозволу на виготовлення проекту землеустрою щодо її відведення для ведення особистого селянського господарства у смт Ворохта по вул. О. Довбуша (ур. Великий Чертіж) у смт Ворохта, у зв'язку із розглядом даного питання в судовому порядку (Ухвала про відкриття провадження від _____ року).			
7.13.	Поляк Парасці Андріївні, жительці смт Ворохта, вул. _____ у виділенні земельної ділянки площею 0,2500 га та надання дозволу на виготовлення проекту землеустрою щодо її відведення для ведення особистого селянського господарства у смт Ворохта по вул. О. Довбуша (ур. Великий Чертіж) у смт Ворохта, у зв'язку із розглядом даного питання в судовому порядку (Ухвала про відкриття провадження від _____ року).			
7.14.	Хомин Парасці Яківні, жительці смт Ворохта, вул. _____ у виділенні земельної ділянки площею 0,2500 га та надання дозволу на виготовлення проекту землеустрою щодо її відведення для ведення особистого селянського господарства у смт Ворохта по вул. О. Довбуша (ур. Великий Чертіж) у смт Ворохта, у зв'язку із розглядом даного питання в судовому порядку (Ухвала про відкриття провадження від _____ року).			

	7.15. Мосоруку Михайлу Васильовичу, жителю м. Івано-Франківськ, вул. _____ у наданні дозволу на виготовлення проекту землеустрою щодо відведення земельної ділянки площею 0,2131 га для ведення особистого селянського господарства у смт Ворохта по вул. Височана у смт Ворохта, у зв'язку із спірним питанням.			
	7.16. Олесів Тетяні Романівні жительці смт Ворохта вул. _____, у погодженні межі від літери «Б» до літери «В», на земельну ділянку площею 0,1500 га для ведення особистого селянського господарства по вул. Руднева у смт Ворохта, у зв'язку з непогодженням межі.			
	7.17. Олесів Тетяні Романівні, жительці смт Ворохта вул. _____ від літери «В» до літери «Г», на земельну ділянку площею 0,4036 га для ведення особистого селянського господарства по вул. Руднева у смт Ворохта у зв'язку з непогодженням межі.			
п.9	7.18. Олесів Тетяні Романівні, жительці смт Ворохта вул. _____ від літери «Д» до літери «Е», на земельну ділянку площею 0,4036 га для ведення особистого селянського господарства по вул. Руднева у смт Ворохта, у зв'язку з непогодженням питанням.			
8.	Різне			
	<i>Якщо казати передачу в архіву і даною мат. вказіві Розміну Бєжкє.</i>			
	<i>Бєз проведення аукціону за результатами проведення заступів</i>			
	<i>ка 9 рив.</i>			

П.І.Б.
Депутата селищної ради













Особистий підпис





















БЮЛЕТЕНЬ ПОІМЕННОГО ГОЛОСУВАННЯ
 Ворохтянська селищна рада восьмого скликання
 Дванадцята сесія селищної ради (24.09.2021 р.)









Результати персонального голосування











№	Назва проекту рішення	За	Проти	Утримався
X	Затвердження порядку денного			
1	Про затвердження бюджетного регламенту проходження бюджетного процесу в Ворохтянській селищній раді			
2	Про зміни до бюджету Ворохтянської селищної ради на 2021 рік			
3	Про прогноз селищного бюджету Ворохтянської територіальної громади 2022-2024 роки			
4	Про затвердження «Селищної програми про удосконалення роботи Яремчанського відділу державної реєстрації актів цивільного стану у Надвірнянському районі Івано-Франківської області Південно-Західного міжрегіонального управління Міністерства юстиції (м.Івано-Франківськ) та комп'ютерно-інформаційного забезпечення, щодо ведення Державного реєстру актів цивільного стану громадян на 2021 рік»			
5	Про затвердження розпоряджень селищного голови			
6	Про детальне планування територій			
п.1	Дати дозвіл Кермошук Петру Дмитровичу, жителю смт Ворохта, вул. на розроблення детального плану території на земельну ділянку приватної власності площею 0,0710 га кадастровий номер: 2611040300:20:001:0297 для будівництва та обслуговування житлового будинку господарських будівель та споруд, по вул. Лесі Українки у смт Ворохта.			
п.2	Дати дозвіл Румаку Роману Івановичу, жителю смт Ворохта, вул. на розроблення детального плану території на земельну ділянку приватної власності площею га кадастровий номер: 2611040300:21:008:0602 для будівництва та обслуговування житлового будинку господарських будівель та споруд, по вул. І. Франка у смт Ворохта			
п.3	Дати дозвіл Келюшко Святославу Олександровичу, жителю смт Ворохта, вул. на	—	—	








	розроблення детального плану території на земельну ділянку комунальної власності площею 0,0782 га для будівництва та обслуговування житлового будинку господарських будівель та споруд по вул. Заводська у смт Ворохта.			
п.4	4. Затвердити детальний план території:			
	4.1. земельної ділянки площею 0,9400 га. для будівництва та обслуговування житлового будинку, господарських будівель і споруд (присадибна ділянка) по вул. О. Довбуша у смт. Ворохта, за рахунок земель, що знаходяться у приватній власності, Жука Юрія Миколайовича, жителя м. Узин по вул. .			
	4.2. земельної ділянки площею 0,4768 га. для будівництва та обслуговування житлового будинку, господарських будівель і споруд (присадибна ділянка) по вул. О.Довбуша у смт. Ворохта, за рахунок земель, що знаходяться у приватній власності, Антонову Віталію Володимировичу, жителю м. Дніпро, Новокодацького ,			
	4.3. земельної ділянки площею 0,8317 га. для будівництва та обслуговування житлового будинку, господарських будівель і споруд (присадибна ділянка) по вул. І. Франка у смт. Ворохта, за рахунок земель, що знаходяться у приватній власності, Будейчуку Ігорю Васильовичу, жителю смт Ворохта, вул.			
7	Про розгляд земельних питань			
п.1	Затвердити проект землеустрою щодо відведення:			
	1.1. земельної ділянки з земель комунальної власності площею 0,8740 га (кадастровий номер: 2611040300:20:004:0286) для ведення особистого селянського господарства по вул. М. Грушевського у смт Ворохта, Вередюку Бейлу Бейловичу, жителю смт Ворохта, вул. та передати земельну ділянку в приватну власність.			
	1.2. земельної ділянки з земель комунальної власності площею 0,0810 га (кадастровий номер: 2611091201:14:003:0122) для будівництва та обслуговування житлового будинку господарських будівель та споруд по вул. Миру у с. Татарів, Майк Олені Василівні, жительці с. Татарів, . та передати земельну ділянку в приватну власність.			
	1.3. земельної ділянки з земель комунальної власності площею 0,9798 га (кадастровий номер: 2611040300:21:007:0247) для ведення особистого селянського господарства по вул. І- Франка у смт Ворохта, Щербанюк Наталії Богданівні, жительці с. Вороненко, та передати земельну ділянку в приватну			








	власність.			
	1.4. земельної ділянки з земель комунальної власності площею 0,0837 га (кадастровий номер: 2611040300:21:008:0563) для будівництва та обслуговування житлового будинку господарських будівель та споруд по вул. Заводська у смт Ворохта, Словак Наталії Юрївні, жительці Верховинського району, Івано-Франківської обл, та передати земельну ділянку в приватну власність.			
	1.5. земельної ділянки з земель комунальної власності площею 0,2257 га (кадастровий номер: 2611091201:14:006:0032) для ведення особистого селянського господарства по вул. Шухевича у с. Татарів, Айб Галині Іванівні, жительці с. Татарів, вул. та передати земельну ділянку в приватну власність.			
	1.6. земельної ділянки з земель комунальної власності площею 0,1000 га (кадастровий номер: 261104300:21:008:0601) для ведення особистого селянського господарства по вул. Д. Галицького у смт. Ворохта, Максимчуку Василю Михайловичу, жителю смт Ворохта, по вул. та передати земельну ділянку в приватну власність.			
	1.7. земельної ділянки з земель комунальної власності площею 0,0500 га (кадастровий номер: 261104300:21:008:0603) для ведення особистого селянського господарства по вул. Д. Галицького у смт Ворохта, Ковальчуку Степану Васильовичу, жителю смт Ворохта, по вул. та передати земельну ділянку в приватну власність.			
	1.8. земельної ділянки з земель комунальної власності площею 0,3225 га (кадастровий номер: 2611091201:12:001:0036) для ведення особистого селянського господарства по вул. О. Довбуша у с. Татарів, Кузьмичу Василю Васильовичу, жителю с. Татарів та передати земельну ділянку в приватну власність.			
	1.9. земельної ділянки з земель комунальної власності площею 0,0502 га (кадастровий номер: 2611091201:13:001:0128) для ведення особистого селянського господарства по вул. Незалежності в с. Татарів, Макаревич Таїсії Іванівні, жительці с. Татарів, вул. та передати земельну ділянку в приватну власність.			
	1.10. земельної ділянки з земель комунальної власності площею 0,0953 га (кадастровий номер: 261104300:20:004:0288) для будівництва та обслуговування житлового будинку господарських будівель та споруд по вул. Войтул у смт Ворохта, Дедерчуку Миколі Івановичу, жителю смт Ворохта, по вул. та передати земельну ділянку в приватну власність.			
	1.11. земельної ділянки з земель комунальної власності площею 0,1500 га (кадастровий номер: 261104300:20:004:0290) для будівництва та обслуговування житлового будинку господарських			










	будівель та споруд по вул. Войтул у смт Ворохта, Кельман Іванні Миколаївні, жителю смт Ворохта, по вул. та передати земельну ділянку в приватну власність.			
п.2	2. Дати дозвіл на виготовлення проекту землеустрою щодо відведення:			
	2.1. земельної ділянки з земель комунальної власності площею 0,1500 га для будівництва та обслуговування житлового будинку господарських будівель та споруд по вул. Говерлянська у смт Ворохта, Никончук Ганні Миколаївні, жительці смт Ворохта, вул. Проект відведення даної земельної ділянки подати на затвердження селищної ради.			
	2.2. земельної ділянки з земель комунальної власності площею 0,0865 га для ведення особистого селянського господарства по вул. Говерлянська у смт Ворохта, Никончук Ганні Миколаївні, жительці смт Ворохта, вул. Проект відведення даної земельної ділянки подати на затвердження селищної ради.			
	2.3. земельної ділянки з земель комунальної власності площею 0,6543 га для ведення особистого селянського господарства по вул. І. Франка у смт Ворохта, Бойку Юрію Петровичу жителю смт Ворохта, вул. Проект відведення даної земельної ділянки подати на затвердження селищної ради.			
	2.4. земельної ділянки з земель комунальної власності площею 0,7141 га для ведення особистого селянського господарства по вул. І. Франка у смт Ворохта, Бойку Юрію Петровичу жителю смт Ворохта, вул. Проект відведення даної земельної ділянки подати на затвердження селищної ради.			
	2.5. земельної ділянки з земель комунальної власності площею 0,0234 га для ведення особистого селянського господарства по вул. М. Грушевського у смт Ворохта, Омельх Світлані Миколаївні жительці м. Кривий Ріг, вул. Проект відведення даної земельної ділянки подати на затвердження селищної ради.			
	2.6. земельної ділянки з земель комунальної власності площею 0,1500 га для будівництва та обслуговування житлового будинку господарських будівель та споруд по вул. Хоткевича у смт Ворохта, Стехнович Тетяні Олександрівні жительці с. Татарів, вул. Проект відведення даної земельної ділянки подати на затвердження селищної ради.			
	2.7. земельної ділянки з земель комунальної власності			






	<p>площею 0,1149 га для ведення особистого селянського господарства по вул. О. Довбуша у смт Ворохта, Гриджуку Роману Юрійовичу жителю смт Ворохта, вул. Проект відведення даної земельної ділянки подати на затвердження селищної ради.</p>			
	<p>2.8. земельної ділянки з земель комунальної власності площею 0,1000 га для ведення особистого селянського господарства по вул. О. Довбуша у смт Ворохта, Гриджуку Роману Юрійовичу жителю смт Ворохта, вул. Проект відведення даної земельної ділянки подати на затвердження селищної ради.</p>			
	<p>2.9. земельної ділянки з земель комунальної власності площею 0,1582 га для ведення особистого селянського господарства по вул. О. Довбуша у смт Ворохта, Жигалюк Олександрі Юрійівні жительці смт Ворохта, вул. Проект відведення даної земельної ділянки подати на затвердження селищної ради.</p>			
	<p>2.10. земельної ділянки з земель комунальної власності площею 0,1950 га для будівництва та обслуговування житлового будинку господарських будівель та споруд по вул. Курортна у с. Татарів, Тарубаровій Світлані Іванівні жительці с. Татарів, Проект відведення даної земельної ділянки подати на затвердження селищної ради.</p>			
	<p>2.11. земельної ділянки з земель комунальної власності площею 1,4228 га для ведення особистого селянського господарства по вул. Миру у смт Ворохта, Петрашуку Юрію Івановичу, жителю смт Ворохта, вул. Проект відведення даної земельної ділянки подати на затвердження селищної ради.</p>			
	<p>2.12. земельної ділянки з земель комунальної власності площею 0,1500 га для будівництва та обслуговування житлового будинку господарських будівель та споруд по вул. Г. Хоткевича у смт Ворохта, Павуку Федору Дмитровичу жителю смт Ворохта, вул. Проект відведення даної земельної ділянки подати на затвердження селищної ради.</p>			
	<p>2.13. земельної ділянки з земель комунальної власності площею 0,1204 га для ведення особистого селянського господарства по вул. Г. Хоткевича у смт Ворохта, Павуку Федору Дмитровичу жителю смт Ворохта, вул. Проект відведення даної земельної ділянки подати на затвердження селищної ради.</p>			
	<p>2.14. земельної ділянки з земель комунальної власності площею 0,0135 га для ведення особистого селянського господарства по вул. Д. Галицького у смт Ворохта, Лазарович Любов Михайлівні, жительці смт Ворохта, вул. Проект відведення даної земельної ділянки подати на затвердження селищної ради.</p>			
	<p>2.15. земельної ділянки з земель комунальної власності площею 0,1148 га для будівництва та обслуговування</p>			






<p>житлового будинку господарських будівель та споруд по вул. Височана у смт Ворохта, Негрич Мар'яні Іванівні, жительці Проект відведення даної земельної ділянки подати на затвердження селищної ради.</p>			
<p>2.16. земельної ділянки з земель комунальної власності площею 0,2392 га для ведення особистого селянського господарства по вул. О. Довбуша у смт Ворохта, Васкулу Івану Васильовичу, жителю смт Ворохта, вул. Проект відведення даної земельної ділянки подати на затвердження селищної ради.</p>			
<p>2.17. земельної ділянки з земель комунальної власності площею 0,2500 га для будівництва та обслуговування житлового будинку господарських будівель та споруд по вул. Мочари у с. Татарів, Матаржуку Юрію Юрійовичу, жителю с. Микуличин, вул. Проект відведення даної земельної ділянки подати на затвердження селищної ради.</p>			
<p>2.18. земельної ділянки з земель комунальної власності площею 0,0900 га для ведення особистого селянського господарства по вул. Мочари у с. Татарів, Матаржуку Юрію Юрійовичу, жителю с. Микуличин, вул. Проект відведення даної земельної ділянки подати на затвердження селищної ради.</p>			
<p>2.19. земельної ділянки з земель комунальної власності площею 1,4924 га для ведення особистого селянського господарства по вул. Говерляньська у смт Ворохта, Сіреджуку Андрію Миколайовичу, жителю Верховинського району, Івано-Франківської обл. Проект відведення даної земельної ділянки подати на затвердження селищної ради.</p>			
<p>2.20. земельної ділянки з земель комунальної власності площею 1,0729 га для ведення особистого селянського господарства по вул. Говерляньська у смт Ворохта, Слюсарчуку Василю Васильовичу, жителю с. Верховинського району, Івано-Франківської обл. Проект відведення даної земельної ділянки подати на затвердження селищної ради.</p>			
<p>2.21. земельної ділянки з земель комунальної власності площею 0,1624 га для ведення особистого селянського господарства по вул. Женецька у с. Татарів, Яровенко Діані Миколаївні, жительці с. Татарів вул. Проект відведення даної земельної ділянки подати на затвердження селищної ради.</p>			
<p>2.22. земельної ділянки з земель комунальної власності площею 0,7768 га для ведення особистого селянського господарства по вул. Женецька у с. Татарів, Павуку Михайлу Миколайовичу, жителю с. Татарів вул. Проект відведення даної земельної ділянки подати на затвердження селищної ради.</p>			
<p>2.23. земельної ділянки з земель комунальної власності площею 0,3159 га для ведення особистого селянського господарства по вул. Женецька у с. Татарів, Мотруку Олександрю Миколайовичу, жителю с. Татарів вул. Проект відведення даної земельної ділянки подати на затвердження селищної ради.</p>			







	2.24. земельної ділянки з земель комунальної власності площею 0,2000 га для будівництва та обслуговування житлового будинку господарських будівель та споруд по вул. Р. Шухевича у с. Татарів, Білоусу Івану Зіновійовичу, жителю с. Татарів. Проект відведення даної земельної ділянки подати на затвердження селищної ради.			
	2.25. земельної ділянки з земель комунальної власності площею 0,0957 га. для обслуговування будівлі по вул. Д. Галицького в смт Ворохта, Івано-Франківському обласному державному центру туризму і краєзнавства учнівської молоді Івано-Франківська обл., м. Івано-Франківськ вул. Нечуя-Левицького, 19. Проект відведення даної земельної ділянки подати на затвердження селищної ради.			
				
п.3	Затвердити проект землеустрою щодо зміни цільового призначення:			
	3.1. земельної ділянки площею 0,3298 га (кадастровий номер: 2611091201:14:001:0034) із земель оздоровчого призначення (для будівництва та обслуговування санаторно-оздоровчих закладів) в землі житлової та громадської забудови (для будівництва та обслуговування житлового будинку господарських будівель та споруд (присадибна ділянка) по вул. Курортна у с Татарів, Ворохтянській селищній раді, Надвірнянського району, Івано-Франківської обл., юридична адреса: смт Ворохта, вул. Д.Галицького, 41.			
	3.2. земельної ділянки Жуку Юрію Миколайовичу жителю м. Узин вул. проект землеустрою щодо зміни цільового призначення на земельну ділянку площею 0,9400 га (кадастровий номер: 2611040300:19:004:0074) із земель для ведення особистого селянського господарства, в землі житлової та громадської забудови для будівництва та обслуговування житлового будинку господарських будівель та споруд по вул. О. Довбуша у смт Ворохта.			
	3.3. земельної ділянки Харченку Олегу Володимировичу жителю с. Татарів вул. проект землеустрою щодо зміни цільового призначення на земельну ділянку площею 0,0700 га (кадастровий номер: 2611091201:12:001:0006) із земель для ведення особистого селянського господарства, в землі житлової та громадської забудови для будівництва та обслуговування житлового будинку господарських будівель та споруд по вул. Незалежності у с. Татарів.			
	3.4. земельної ділянки Антонову Віталію Володимировичу жителю м. Дніпро : проект землеустрою щодо зміни цільового			






	призначення на земельну ділянку площею 0,4768 га (кадастровий номер: 2611040300:20:001:0197) із земель для ведення особистого селянського господарства, в землі житлової та громадської забудови для будівництва та обслуговування житлового будинку господарських будівель та споруд по вул. О. Довбуша у смт Ворохта.			
	3.5. земельної ділянки Бойчуку Івану Миколайовичу жителю с. Яблуниця проект землеустрою щодо зміни цільового призначення на земельну ділянку площею 0,1500 га (кадастровий номер: 2611091201:13:011:0142) із земель для ведення особистого селянського господарства, в землі житлової та громадської забудови для будівництва та обслуговування житлового будинку господарських будівель та споруд у с. Татарів, ур. Бащенка.			
п.4	4. Затвердити технічну документацію із землеустрою щодо встановлення меж земельної ділянки в натурі (на місцевості) та зміни конфігурації:			
	4.1. земельної ділянки площею 0,2544 га, кадастровий номер: 2611040300:21:001:0005 для ведення особистого селянського господарства по вул. Миру у смт. Ворохта, Матійчук Василю Миколайовичу, жителю смт Ворохта, вул.			
	4.2. земельної ділянки площею 0,4304 га, кадастровий номер: 2611040300:19:004:0021 для ведення особистого селянського господарства по вул. Т. Шевченка у смт. Ворохта, Поляку Дмитру Дмитровичу, жителю смт Ворохта, вул.			
	4.3. земельної ділянки площею 0,1500 га, кадастровий номер: 2611040300:20:001:0383 для будівництва та обслуговування житлового будинку господарських будівель та споруд по вул. О. Довбуша у смт. Ворохта, Гриджук Роману Юрійовичу, жителю смт Ворохта, вул.			
	4.4. земельної ділянки площею 0,3161 га, кадастровий номер: 2611040300:20:006:0133 для розміщення та експлуатації закладів з обслуговування відвідувачів об'єктів рекреаційного призначення по вул. Д. Галицького у смт. Ворохта, Івано-Франківський обласний державний центр туризму і краєзнавства учнівської молоді, «Дитячої турбази «Говерла», яка знаходиться за адресою: смт Ворохта, вул. Д. Галицького, 14.			

п.5	5. Дати дозвіл на виготовлення технічної документації із землеустрою щодо інвентаризації:			
	5.1. земельної ділянки площею 0,1500 га, кадастровий номер: 2611040300:21:005:0019 для будівництва та обслуговування житлового будинку господарських будівель та споруд по вул. Шевченка у смт. Ворохта, Гундяк Надії Іванівні, жительці с. Манява, вул.			
	5.2. земельної ділянки площею 1,5468 га, кадастровий номер: 2611040300:21:005:0020 для ведення особистого селянського господарства по вул. Шевченка у смт. Ворохта, Гундяк Надії Іванівні, жительці с. Манява, вул. І			
п.6	6. Затвердити акт встановлення межі :			
	6.1. від літери «Є» до літери «Ж» Крицаку Володимиру Степановичу, жителю м. Івано-Франківська вул. складений постійною депутатською комісією з розгляду земельних питань, містобудування і екології від 13.09.2021 року, на земельну ділянку площею 0,2790 га для ведення особистого селянського господарства по вул. Миру у смт Ворохта.			
	6.2. від літери «Г» до літери «Д» Петрашуку Юрію Івановичу, жителю смт Ворохта вул. складений постійною депутатською комісією з розгляду земельних питань, містобудування і екології від 13.09.2021 року, на земельну ділянку площею 1,4228 га для ведення особистого селянського господарства по вул. Миру у смт Ворохта.			
	6.3. від літери «Б» до літери «В» Будзуляку Івану Івановичу, жителю смт Ворохта вул. складений постійною депутатською комісією з розгляду земельних питань, містобудування і екології від 13.09.2021 року, на земельну ділянку площею 0,4458 га для ведення особистого селянського господарства по вул. Заводська у смт Ворохта.			
	6.4. від літери «А» до літери «Б» Глуценку Анатолію Григоровичу, жителю смт Ворохта вул. складений постійною депутатською комісією з розгляду земельних питань, містобудування і екології від 13.09.2021 року, на земельну ділянку площею 0,1100 га для ведення особистого селянського господарства по вул. Г. Хоткевича у смт Ворохта.			
	6.5. від літери «В» до літери «Г» Глуценку Анатолію Григоровичу, жителю смт Ворохта вул. складений постійною депутатською комісією з розгляду земельних питань, містобудування і екології від 13.09.2021 року, на земельну ділянку площею 0,1100 га для ведення особистого селянського господарства по вул. Г. Хоткевича у смт Ворохта.			
	6.6. від літери «Д» до літери «А» Гусинській Ганні Іванівні, жительці с. Татарів, вул. складений 10.09.2021р. депутатом селищної ради Косило Г. О., на			

	земельну ділянку площею 0,4034 га для ведення особистого селянського господарства по вул. І.Франка у с. Татарів.			
	6.7. від літери «Г» до літери «А» Кіфяк Василю Олексіївну, жительці с. Татарів, вул. , складений 10.09.2021р. депутатом селищної ради Косило Г. О., на земельну ділянку площею 0,2000 га для ведення особистого селянського господарства по вул. І.Франка у с. Татарів.			
п.7	7. Відмовити:			
	7.1. Калашник Оксані Олегівні, жительці Дніпропетровської області, смт Кринички, вул. , у наданні безоплатно земельну ділянку, як учаснику антитерористичної операції у східних областях України, розташованій у смт Ворохта, Надвірнянського району Івано-Франківської області, для будівництва та обслуговування житлового будинку господарських будівель та споруд (присадибна ділянка), орієнтовним розміром 0,1500 га, у зв'язку з тим, що дана земельна ділянка зазначена у графічному матеріалі накладається на територію, яка перебуває у власності громадян, однак не внесена до Державного земельного кадастру.			
	7.2. Калашник Оксані Олегівні, жительці Дніпропетровської області, смт Кринички, вул. , у наданні безоплатно земельну ділянку, як учаснику антитерористичної операції у східних областях України, розташованій у смт Ворохта, Надвірнянського району Івано-Франківської області, для будівництва та обслуговування житлового будинку господарських будівель та споруд (присадибна ділянка), орієнтовним розміром 0,1500 га, у зв'язку з тим, що дана земельна ділянка зазначена у графічному матеріалі накладається на територію, яка перебуває у власності громадян, однак не внесена до Державного земельного кадастру.			
	7.3. Калашник Оксані Олегівні, жительці Дніпропетровської області, Криничанський район, с. Чернече вул. у наданні безоплатно земельну ділянку, як учаснику антитерористичної операції у східних областях України, розташованій у смт Ворохта, с. Татарів Надвірнянського району Івано-Франківської області, для будівництва та обслуговування житлового будинку господарських будівель та споруд (присадибна ділянка), орієнтовним розміром 0,1500 га, у зв'язку з тим, що дана земельна ділянка зазначена у графічному матеріалі накладається на територію, яка перебуває у власності громадян, однак не внесена до Державного земельного кадастру.			

	<p>7.4. Савкову Олександрю Олеговичу, жителю Київської області, Вишгородського район, с. Старі Петрівці вул. у наданні безоплатно земельну ділянку, як учаснику антитерористичної операції у східних областях України, розташованій у смт Ворохта, Надвірнянського району Івано-Франківської області, для будівництва та обслуговування житлового будинку господарських будівель та споруд (присадибна ділянка), орієнтовним розміром 0,1500 га, у зв'язку з тим, що дана земельна ділянка зазначена у графічному матеріалі накладається на територію, яка перебуває у власності громадян, однак не внесена до Державного земельного кадастру.</p>			
п.8	<p>7.5. Савкову Олександрю Олеговичу, жителю Київської області, Вишгородського район, с. Старі Петрівці вул. у наданні безоплатно земельну ділянку, як учаснику антитерористичної операції у східних областях України, розташованій у смт Ворохта, Надвірнянського району, Івано-Франківської області, для будівництва та обслуговування житлового будинку господарських будівель та споруд (присадибна ділянка), орієнтовним розміром 0,1500 га, у зв'язку з тим, що дана земельна ділянка зазначена у графічному матеріалі накладається на територію, яка перебуває у власності громадян, однак не внесена до Державного земельного кадастру.</p>			
	<p>7.6. Савкову Олександрю Олеговичу, жителю Київської області, Вишгородського район, с. Старі Петрівці вул. у наданні безоплатно земельну ділянку, як учаснику антитерористичної операції у східних областях України, розташованій у с. Татарів, Надвірнянського району Івано-Франківської області, для будівництва та обслуговування житлового будинку господарських будівель та споруд (присадибна ділянка), орієнтовним розміром 0,2500 га, у зв'язку з тим, що дана земельна ділянка зазначена у графічному матеріалі накладається на територію, яка перебуває у власності громадян, однак не внесена до Державного земельного кадастру.</p>			
	<p>7.7. Яковишиній Крістині Петрівні, жительці Полтавської області, м. Пирятин, Луберського району вул. , у наданні безоплатно земельну ділянку, орієнтовною площею 0,2500 га розташованої у смт Ворохта, вул. І. Франка, Надвірнянського району, Івано-Франківської обл., (координати 48.274324, 24.572615) для будівництва та обслуговування житлового будинку господарських будівель та споруд (присадибна ділянка), у зв'язку з тим, що дана земельна ділянка зазначена у графічному матеріалі накладається на територію, яка перебуває у власності громадян, однак не внесена до Державного земельного кадастру.</p>			
	<p>7.8. Яремчук Марті Василівні, жительці с. Татарів, вул. у наданні (виділенні) земельної ділянки для будівництва індивідуального житлового будинку у с: Татарів, орієнтовною площею 0,2500 га з земель запасу, у зв'язку із недотриманням вимог ст. 118</p>			

	Земельного кодексу України.			
	7.9. Абрам'як Вікторії Іванівні, жительці смт Ворохта, вул. _____ у наданні (виділенні) на виготовлення проекту землеустрою щодо відведення земельної ділянки площею 0,0091 га для ведення особистого селянського господарства у смт Ворохта, по вул. Заводська смт Ворохта, у зв'язку із виникненням спірного питання по даній земельній ділянці.			
	7.10. Саранчову Руслану Васильовичу, жителю Тернопільської області _____, та Саранчову Петру Васильовичу, жителю Вінницької області Жмеренецького району _____ у наданні дозволу на виготовлення проекту землеустрою щодо відведення земельної ділянки на спільну сумісну власність з земель комунальної власності орієнтовною площею 0,0800 га для будівництва та обслуговування житлового будинку, господарських будівель і споруд (присадибна ділянка) по вул. Заводська у смт Ворохта, у зв'язку із виникненням спірного питання по даній земельній ділянці.			
	7.11. Семчуку Григорію Михайловичу, жителю смт Ворохта, вул. _____ у виділенні земельної ділянки площею 1,0000 га та надання дозволу на виготовлення проекту землеустрою щодо її відведення для ведення особистого селянського господарства у смт Ворохта по вул. О. Довбуша (ур. Великий Чертіж) у смт Ворохта, у зв'язку із розглядом даного питання в судовому порядку (Ухвала про відкриття провадження від _____ року).			
	7.12. Палійчук Марії Григорівні, жительці смт Ворохта, вул. _____ у виділенні земельної ділянки площею 0,2500 га та надання дозволу на виготовлення проекту землеустрою щодо її відведення для ведення особистого селянського господарства у смт Ворохта по вул. О. Довбуша (ур. Великий Чертіж) у смт Ворохта, у зв'язку із розглядом даного питання в судовому порядку (Ухвала про відкриття провадження від _____ року).			
	7.13. Поляк Парасці Андріївні, жительці смт Ворохта, вул. _____ у виділенні земельної ділянки площею 0,2500 га та надання дозволу на виготовлення проекту землеустрою щодо її відведення для ведення особистого селянського господарства у смт Ворохта по вул. О. Довбуша (ур. Великий Чертіж) у смт Ворохта, у зв'язку із розглядом даного питання в судовому порядку (Ухвала про відкриття провадження від _____ року).			
	7.14. Хомин Парасці Яківні, жительці смт Ворохта, вул. _____ у виділенні земельної ділянки площею 0,2500 га та надання дозволу на виготовлення проекту землеустрою щодо її відведення для ведення особистого селянського господарства у смт Ворохта по вул. О. Довбуша (ур. Великий Чертіж) у смт Ворохта, у зв'язку із розглядом даного питання в судовому порядку (Ухвала про відкриття провадження від _____ року).			

	7.15. Мосоруку Михайлу Васильовичу, жителю м. Івано-Франківськ, вул. _____ у наданні дозволу на виготовлення проекту землеустрою щодо відведення земельної ділянки площею 0,2131 га для ведення особистого селянського господарства у смт Ворохта по вул. Височана у смт Ворохта, у зв'язку із спірним питанням.			
	7.16. Олесів Тетяні Романівні жительці смт Ворохта вул. _____, у погодженні межі від літери «Б» до літери «В», на земельну ділянку площею 0,1500 га для ведення особистого селянського господарства по вул. Руднева у смт Ворохта, у зв'язку з непогодженням межі.			
	7.17. Олесів Тетяні Романівні, жительці смт Ворохта вул. _____, від літери «В» до літери «Г», на земельну ділянку площею 0,4036 га для ведення особистого селянського господарства по вул. Руднева у смт Ворохта у зв'язку з непогодженням межі.			
п.9	7.18. Олесів Тетяні Романівні, жительці смт Ворохта вул. _____ від літери «Д» до літери «Е», на земельну ділянку площею 0,4036 га для ведення особистого селянського господарства по вул. Руднева у смт Ворохта, у зв'язку з непогодженням питанням.			
8.	Різне			
8.1	<i>Звернення в аренду і оренди в с. Ворохвинець ліса і мажорівської с/пнпн і с/пнпн у.м. для проведення аукціону за результатами земельної на Б.м.м.</i>			

П.І.Б.

Депутата селищної ради

Морквіч М.М.









Особистий підпис












БЮЛЕТЕНЬ ПОІМЕННОГО ГОЛОСУВАННЯ
 Ворохтянська селищна рада восьмого скликання
 Дванадцята сесія селищної ради (24.09.2021 р.)










Результати персонального голосування










№	Назва проекту рішення	За	Проти	Утримався
X	Затвердження порядку денного			
1	Про затвердження бюджетного регламенту проходження бюджетного процесу в Ворохтянській селищній раді			
2	Про зміни до бюджету Ворохтянської селищної ради на 2021 рік			
3	Про прогноз селищного бюджету Ворохтянської територіальної громади 2022-2024 роки			
4	Про затвердження «Селищної програми про удосконалення роботи Яремчанського відділу державної реєстрації актів цивільного стану у Надвірнянському районі Івано-Франківської області Південно-Західного міжрегіонального управління Міністерства юстиції (м.Івано-Франківськ) та комп'ютерно-інформаційного забезпечення, щодо ведення Державного реєстру актів цивільного стану громадян на 2021 рік»			
5	Про затвердження розпоряджень селищного голови			
6	Про детальне планування територій			
п.1	Дати дозвіл Кермощуку Петру Дмитровичу, жителю смт Ворохта, вул. на розроблення детального плану території на земельну ділянку приватної власності площею га кадастровий номер: 2611040300:20:001:0297 для будівництва та обслуговування житлового будинку господарських будівель та споруд, по вул. Лесі Українки у смт Ворохта.			
п.2	Дати дозвіл Румаку Роману Івановичу, жителю смт Ворохта, вул. на розроблення детального плану території на земельну ділянку приватної власності площею га кадастровий номер: 2611040300:21:008:0602 для будівництва та обслуговування житлового будинку господарських будівель та споруд, по вул. І. Франка у смт Ворохта			
п.3	Дати дозвіл Келюшко Святославу Олександровичу, жителю смт Ворохта, вул. на			




	розроблення детального плану території на земельну ділянку комунальної власності площею 0,0782 га для будівництва та обслуговування житлового будинку господарських будівель та споруд по вул. Заводська у смт Ворохта.			
п.4	4. Затвердити детальний план території:			
	4.1. земельної ділянки площею 0,9400 га. для будівництва та обслуговування житлового будинку, господарських будівель і споруд (присадибна ділянка) по вул. О. Довбуша у смт. Ворохта, за рахунок земель, що знаходяться у приватній власності, Жука Юрія Миколайовича, жителя м. Узин по			
	4.2. земельної ділянки площею 0,4768 га. для будівництва та обслуговування житлового будинку, господарських будівель і споруд (присадибна ділянка) по вул. О.Довбуша у смт. Ворохта, за рахунок земель, що знаходяться у приватній власності, Антонову Віталію Володимировичу, жителю м. Дніпро,			
	4.3. земельної ділянки площею 0,8317 га. для будівництва та обслуговування житлового будинку, господарських будівель і споруд (присадибна ділянка) по вул. І. Франка у смт. Ворохта, за рахунок земель, що знаходяться у приватній власності, Будейчуку Ігорю Васильовичу, жителю смт Ворохта, і			
7	Про розгляд земельних питань			
п.1	Затвердити проект землеустрою щодо відведення:			
	1.1. земельної ділянки з земель комунальної власності площею 0,8740 га (кадастровий номер: 2611040300:20:004:0286) для ведення особистого селянського господарства по вул. М. Грушевського у смт Ворохта, Вередюку Бейлу Бейловичу, жителю смт Ворохта, вул. та передати земельну ділянку в приватну власність.			
	1.2. земельної ділянки з земель комунальної власності площею 0,0810 га (кадастровий номер: 2611091201:14:003:0122) для будівництва та обслуговування житлового будинку господарських будівель та споруд по вул. Миру у с. Татарів, Майк Олені Василівні, жительці с. Татарів, вул. та передати земельну ділянку в приватну власність.			
	1.3. земельної ділянки з земель комунальної власності площею 0,9798 га (кадастровий номер: 2611040300:21:007:0247) для ведення особистого селянського господарства по вул. І- Франка у смт Ворохта, Щербанюк Наталії Богданівні, жительці та передати земельну ділянку в приватну			








	власність.			
	1.4. земельної ділянки з земель комунальної власності площею 0,0837 га (кадастровий номер: 2611040300:21:008:0563) для будівництва та обслуговування житлового будинку господарських будівель та споруд по вул. Заводська у смт Ворохта, Словак Наталії Юрїївні, жительці Верховинського району, Івано-Франківської обл, та передати земельну ділянку в приватну власність.			
	1.5. земельної ділянки з земель комунальної власності площею 0,2257 га (кадастровий номер: 2611091201:14:006:0032) для ведення особистого селянського господарства по вул. Шухевича у с. Татарів. Айб Галині Іванівні, жительці с. Татарів, вул. . та передати земельну ділянку в приватну власність.			
	1.6. земельної ділянки з земель комунальної власності площею 0,1000 га (кадастровий номер: 261104300:21:008:0601) для ведення особистого селянського господарства по вул. Д. Галицького у смт. Ворохта, Максимчуку Василю Михайловичу, жителю смт Ворохта, по вул. . та передати земельну ділянку в приватну власність.			
	1.7. земельної ділянки з земель комунальної власності площею 0,0500 га (кадастровий номер: 261104300:21:008:0603) для ведення особистого селянського господарства по вул. Д. Галицького у смт Ворохта, Ковальчуку Степану Васильовичу, жителю смт Ворохта, по вул. . та передати земельну ділянку в приватну власність.			
	1.8. земельної ділянки з земель комунальної власності площею 0,3225 га (кадастровий номер: 2611091201:12:001:0036) для ведення особистого селянського господарства по вул. О. Довбуша у с. Татарів, Кузьмичу Василю Васильовичу, жителю с. Татарів та передати земельну ділянку в приватну власність.			
	1.9. земельної ділянки з земель комунальної власності площею 0,0502 га (кадастровий номер: 2611091201:13:001:0128) для ведення особистого селянського господарства по вул. Незалежності в с. Татарів, Макаревич Таїсії Іванівні, жительці с. Татарів, вул. . та передати земельну ділянку в приватну власність.			
	1.10. земельної ділянки з земель комунальної власності площею 0,0953 га (кадастровий номер: 261104300:20:004:0288) для будівництва та обслуговування житлового будинку господарських будівель та споруд по вул. Войтул у смт Ворохта, Дедерчуку Миколі Івановичу, жителю смт Ворохта, по вул. . та передати земельну ділянку в приватну власність.			
	1.11. земельної ділянки з земель комунальної власності площею 0,1500 га (кадастровий номер: 261104300:20:004:0290) для будівництва та обслуговування житлового будинку господарських			











	будівель та споруд по вул. Войтул у смт Ворохта, Кельман Іванні Миколаївні, жителю смт Ворохта, по вул. та передати земельну ділянку в приватну власність.			
п.2	2. Дати дозвіл на виготовлення проекту землеустрою щодо відведення:			
	2.1. земельної ділянки з земель комунальної власності площею 0,1500 га для будівництва та обслуговування житлового будинку господарських будівель та споруд по вул. Говерлянська у смт Ворохта, Никончук Ганні Миколаївні, жительці смт Ворохта, вул. Проект відведення даної земельної ділянки подати на затвердження селищної ради.			
	2.2. земельної ділянки з земель комунальної власності площею 0,0865 га для ведення особистого селянського господарства по вул. Говерлянська у смт Ворохта, Никончук Ганні Миколаївні, жительці смт Ворохта, вул. Проект відведення даної земельної ділянки подати на затвердження селищної ради.			
	2.3. земельної ділянки з земель комунальної власності площею 0,6543 га для ведення особистого селянського господарства по вул. І. Франка у смт Ворохта, Бойку Юрію Петровичу жителю смт Ворохта, вул. Проект відведення даної земельної ділянки подати на затвердження селищної ради.			
	2.4. земельної ділянки з земель комунальної власності площею 0,7141 га для ведення особистого селянського господарства по вул. І. Франка у смт Ворохта, Бойку Юрію Петровичу жителю смт Ворохта, вул. Проект відведення даної земельної ділянки подати на затвердження селищної ради.			
	2.5. земельної ділянки з земель комунальної власності площею 0,0234 га для ведення особистого селянського господарства по вул. М. Грушевського у смт Ворохта, Омельх Світлані Миколаївні жительці м. Кривий Ріг, вул. Проект відведення даної земельної ділянки подати на затвердження селищної ради.			
	2.6. земельної ділянки з земель комунальної власності площею 0,1500 га для будівництва та обслуговування житлового будинку господарських будівель та споруд по вул. Хоткевича у смт Ворохта, Стехнович Тетяні Олександрівні жительці с. Татарів, вул. і Проект відведення даної земельної ділянки подати на затвердження селищної ради.			
	2.7. земельної ділянки з земель комунальної власності			







	<p>площею 0,1149 га для ведення особистого селянського господарства по вул. О. Довбуша у смт Ворохта, Гриджуку Роману Юрійовичу жителю смт Ворохта, вул. О. . Проект відведення даної земельної ділянки подати на затвердження селищної ради.</p>			
	<p>2.8. земельної ділянки з земель комунальної власності площею 0,1000 га для ведення особистого селянського господарства по вул. О. Довбуша у смт Ворохта, Гриджуку Роману Юрійовичу жителю смт Ворохта, вул. . Проект відведення даної земельної ділянки подати на затвердження селищної ради.</p>			
	<p>2.9. земельної ділянки з земель комунальної власності площею 0,1582 га для ведення особистого селянського господарства по вул. О. Довбуша у смт Ворохта, Жигалюк Олександрі Юріївні жительці смт Ворохта, вул. . Проект відведення даної земельної ділянки подати на затвердження селищної ради.</p>			
	<p>2.10. земельної ділянки з земель комунальної власності площею 0,1950 га для будівництва та обслуговування житлового будинку господарських будівель та споруд по вул. Курортна у с. Татарів, Тарубаровій Світлані Іванівні жительці с. Татарів, . Проект відведення даної земельної ділянки подати на затвердження селищної ради.</p>			
	<p>2.11. земельної ділянки з земель комунальної власності площею 1,4228 га для ведення особистого селянського господарства по вул. Миру у смт Ворохта, Петрашуку Юрію Івановичу, жителю смт Ворохта, вул. . Проект відведення даної земельної ділянки подати на затвердження селищної ради.</p>			
	<p>2.12. земельної ділянки з земель комунальної власності площею 0,1500 га для будівництва та обслуговування житлового будинку господарських будівель та споруд по вул. Г. Хоткевича у смт Ворохта, Павуку Федору Дмитровичу жителю смт Ворохта, вул. . Проект відведення даної земельної ділянки подати на затвердження селищної ради.</p>			
	<p>2.13. земельної ділянки з земель комунальної власності площею 0,1204 га для ведення особистого селянського господарства по вул. Г. Хоткевича у смт Ворохта, Павуку Федору Дмитровичу жителю смт Ворохта, вул. . Проект відведення даної земельної ділянки подати на затвердження селищної ради.</p>			
	<p>2.14. земельної ділянки з земель комунальної власності площею 0,0135 га для ведення особистого селянського господарства по вул. Д. Галицького у смт Ворохта, Лазарович Любов Михайлівні, жительці смт Ворохта, вул. . Проект відведення даної земельної ділянки подати на затвердження селищної ради.</p>			
	<p>2.15. земельної ділянки з земель комунальної власності площею 0,1148 га для будівництва та обслуговування</p>			






<p>житлового будинку господарських будівель та споруд по вул. Височана у смт Ворохта, Негрич Мар'яні Іванівні, жительці смт Ворохта, вул. . Проект відведення даної земельної ділянки подати на затвердження селищної ради.</p>			
<p>2.16. земельної ділянки з земель комунальної власності площею 0,2392 га для ведення особистого селянського господарства по вул. О. Довбуша у смт Ворохта, Васкулу Івану Васильовичу, жителю смт Ворохта, вул. . Проект відведення даної земельної ділянки подати на затвердження селищної ради.</p>			
<p>2.17. земельної ділянки з земель комунальної власності площею 0,2500 га для будівництва та обслуговування житлового будинку господарських будівель та споруд по вул. Мочари у с. Татарів, Матаржуку Юрію Юрійовичу, жителю с. Микуличин, вул. Проект відведення даної земельної ділянки подати на затвердження селищної ради.</p>			
<p>2.18. земельної ділянки з земель комунальної власності площею 0,0900 га для ведення особистого селянського господарства по вул. Мочари у с. Татарів, Матаржуку Юрію Юрійовичу, жителю с. Микуличин, вул. Проект відведення даної земельної ділянки подати на затвердження селищної ради.</p>			
<p>2.19. земельної ділянки з земель комунальної власності площею 1,4924 га для ведення особистого селянського господарства по вул. Говерляньська у смт Ворохта, Сіреджуку Андрію Миколайовичу, жителю Верховинського району, Івано-Франківської обл. Проект відведення даної земельної ділянки подати на затвердження селищної ради.</p>			
<p>2.20. земельної ділянки з земель комунальної власності площею 1,0729 га для ведення особистого селянського господарства по вул. Говерляньська у смт Ворохта, Слюсарчуку Василю Васильовичу, жителю Верховинського району, Івано-Франківської обл. Проект відведення даної земельної ділянки подати на затвердження селищної ради.</p>			
<p>2.21. земельної ділянки з земель комунальної власності площею 0,1624 га для ведення особистого селянського господарства по вул. Женецька у с. Татарів, Яровенко Діані Миколаївні, жительці с. Татарів вул. Проект відведення даної земельної ділянки подати на затвердження селищної ради.</p>			
<p>2.22. земельної ділянки з земель комунальної власності площею 0,7768 га для ведення особистого селянського господарства по вул. Женецька у с. Татарів, Павуку Михайлу Миколайовичу, жителю с. Татарів вул. Проект відведення даної земельної ділянки подати на затвердження селищної ради.</p>			
<p>2.23. земельної ділянки з земель комунальної власності площею 0,3159 га для ведення особистого селянського господарства по вул. Женецька у с. Татарів, Мотруку Олександрю Миколайовичу, жителю с. Татарів вул. Проект відведення даної земельної ділянки подати на затвердження селищної ради.</p>			







	2.24. земельної ділянки з земель комунальної власності площею 0,2000 га для будівництва та обслуговування житлового будинку господарських будівель та споруд по вул. Р. Шухевича у с. Татарів, Білоусу Івану Зіновійовичу, жителю с. Татарів. Проект відведення даної земельної ділянки подати на затвердження селищної ради.			
	2.25. земельної ділянки з земель комунальної власності площею 0,0957 га. для обслуговування будівлі по вул. Д. Галицького в смт Ворохта, Івано-Франківському обласному державному центру туризму і краєзнавства учнівської молоді Івано-Франківська обл., м. Івано-Франківськ вул. Проект відведення даної земельної ділянки подати на затвердження селищної ради.			
п.3	Затвердити проект землеустрою щодо зміни цільового призначення:			
	3.1. земельної ділянки площею 0,3298 га (кадастровий номер: 2611091201:14:001:0034) із земель оздоровчого призначення (для будівництва та обслуговування санаторно-оздоровчих закладів) в землі житлової та громадської забудови (для будівництва та обслуговування житлового будинку господарських будівель та споруд (присадибна ділянка) по вул. Курортна у с Татарів, Ворохтянській селищній раді, Надвірнянського району, Івано-Франківської обл., юридична адреса: смт Ворохта, вул. Д.Галицького, 41.			
	3.2. земельної ділянки Жуку Юрію Миколайовичу жителю м. Узин вул. проект землеустрою щодо зміни цільового призначення на земельну ділянку площею 0,9400 га (кадастровий номер: 2611040300:19:004:0074) із земель для ведення особистого селянського господарства, в землі житлової та громадської забудови для будівництва та обслуговування житлового будинку господарських будівель та споруд по вул. О. Довбуша у смт Ворохта.			
	3.3. земельної ділянки Харченку Олегу Володимировичу жителю с. Татарів вул. проект землеустрою щодо зміни цільового призначення на земельну ділянку площею 0,0700 га (кадастровий номер: 2611091201:12:001:0006) із земель для ведення особистого селянського господарства, в землі житлової та громадської забудови для будівництва та обслуговування житлового будинку господарських будівель та споруд по вул. Незалежності у с. Татарів.			
	3.4. земельної ділянки Антонову Віталію Володимировичу жителю м. Дніпро пров. проект землеустрою щодо зміни цільового			






	призначення на земельну ділянку площею 0,4768 га (кадастровий номер: 2611040300:20:001:0197) із земель для ведення особистого селянського господарства, в землі житлової та громадської забудови для будівництва та обслуговування житлового будинку господарських будівель та споруд по вул. О. Довбуша у смт Ворохта.			
	3.5. земельної ділянки Бойчуку Івану Миколайовичу жителю с. Яблуниця проект землеустрою щодо зміни цільового призначення на земельну ділянку площею 0,1500 га (кадастровий номер: 2611091201:13:011:0142) із земель для ведення особистого селянського господарства, в землі житлової та громадської забудови для будівництва та обслуговування житлового будинку господарських будівель та споруд у с. Татарів, ур. Башенка.			
п.4	4. Затвердити технічну документацію із землеустрою щодо встановлення меж земельної ділянки в натурі (на місцевості) та зміни конфігурації:			
	4.1. земельної ділянки площею 0,2544 га, кадастровий номер: 2611040300:21:001:0005 для ведення особистого селянського господарства по вул. Миру у смт. Ворохта, Матійчук Василю Миколайовичу, жителю смт Ворохта, вул.			
	4.2. земельної ділянки площею 0,4304 га, кадастровий номер: 2611040300:19:004:0021 для ведення особистого селянського господарства по вул. Т. Шевченка у смт. Ворохта, Поляку Дмитру Дмитровичу, жителю смт Ворохта, вул.			
	4.3. земельної ділянки площею 0,1500 га, кадастровий номер: 2611040300:20:001:0383 для будівництва та обслуговування житлового будинку господарських будівель та споруд по вул. О. Довбуша у смт. Ворохта, Гриджук Роману Юрійовичу, жителю смт Ворохта, вул.			
	4.4. земельної ділянки площею 0,3161 га, кадастровий номер: 2611040300:20:006:0133 для розміщення та експлуатації закладів з обслуговування відвідувачів об'єктів рекреаційного призначення по вул. Д. Галицького у смт. Ворохта, Івано-Франківський обласний державний центр туризму і краєзнавства учнівської молоді, «Дитячої турбази «Говерла», яка знаходиться за адресою: смт Ворохта, вул. Д. Галицького, 14.			

п.5	5. Дати дозвіл на виготовлення технічної документації із землеустрою щодо інвентаризації:			
	5.1. земельної ділянки площею 0,1500 га, кадастровий номер: 2611040300:21:005:0019 для будівництва та обслуговування житлового будинку господарських будівель та споруд по вул. Шевченка у смт. Ворохта, Гундяк Надії Іванівні, жительці с. Манява, вул.			
	5.2. земельної ділянки площею 1,5468 га, кадастровий номер: 2611040300:21:005:0020 для ведення особистого селянського господарства по вул. Шевченка у смт. Ворохта, Гундяк Надії Іванівні, жительці с. Манява, вул.			
п.6	6. Затвердити акт встановлення межі :			
	6.1. від літери «Є» до літери «Ж» Крицаку Володимиру Степановичу, жителю м. Івано-Франківська вул. складений постійною депутатською комісією з розгляду земельних питань, містобудування і екології від 13.09.2021 року, на земельну ділянку площею 0,2790 га для ведення особистого селянського господарства по вул. Миру у смт Ворохта.			
	6.2. від літери «Г» до літери «Д» Петрашуку Юрію Івановичу, жителю смт Ворохта вул. складений постійною депутатською комісією з розгляду земельних питань, містобудування і екології від 13.09.2021 року, на земельну ділянку площею 1,4228 га для ведення особистого селянського господарства по вул. Миру у смт Ворохта.			
	6.3. від літери «Б» до літери «В» Будзуляку Івану Івановичу, жителю смт Ворохта вул. складений постійною депутатською комісією з розгляду земельних питань, містобудування і екології від 13.09.2021 року, на земельну ділянку площею 0,4458 га для ведення особистого селянського господарства по вул. Заводська у смт Ворохта.			
	6.4. від літери «А» до літери «Б» Глуценку Анатолію Григоровичу, жителю смт Ворохта вул. складений постійною депутатською комісією з розгляду земельних питань, містобудування і екології від 13.09.2021 року, на земельну ділянку площею 0,1100 га для ведення особистого селянського господарства по вул. Г. Хоткевича у смт Ворохта.			
	6.5. від літери «В» до літери «Г» Глуценку Анатолію Григоровичу, жителю смт Ворохта вул. складений постійною депутатською комісією з розгляду земельних питань, містобудування і екології від 13.09.2021 року, на земельну ділянку площею 0,1100 га для ведення особистого селянського господарства по вул. Г. Хоткевича у смт Ворохта.			
	6.6. від літери «Д» до літери «А» Гусинській Ганні Іванівні, жительці с. Татарів, вул. складений 10.09.2021р. депутатом селищної ради Косило Г. О., на			

	земельну ділянку площею 0,4034 га для ведення особистого селянського господарства по вул. І.Франка у с. Татарів.			
	6.7. від літери «Г» до літери «А» Кіфяк Василю Олексіївну, жительці с. Татарів, вул. складений 10.09.2021р. депутатом селищної ради Косило Г. О., на земельну ділянку площею 0,2000 га для ведення особистого селянського господарства по вул. І.Франка у с. Татарів.			
				
п.7	7. Відмовити:			
	7.1. Калашник Оксані Олегівні, жительці Дніпропетровської області, смт Кринички, вул. , у наданні безоплатно земельну ділянку, як учаснику антитерористичної операції у східних областях України, розташованій у смт Ворохта, Надвірнянського району Івано-Франківської області, для будівництва та обслуговування житлового будинку господарських будівель та споруд (присадибна ділянка), орієнтовним розміром 0,1500 га, у зв'язку з тим, що дана земельна ділянка зазначена у графічному матеріалі накладається на територію, яка перебуває у власності громадян, однак не внесена до Державного земельного кадастру.			
	7.2. Калашник Оксані Олегівні, жительці Дніпропетровської області, , у наданні безоплатно земельну ділянку, як учаснику антитерористичної операції у східних областях України, розташованій у смт Ворохта, Надвірнянського району Івано-Франківської області, для будівництва та обслуговування житлового будинку господарських будівель та споруд (присадибна ділянка), орієнтовним розміром 0,1500 га, у зв'язку з тим, що дана земельна ділянка зазначена у графічному матеріалі накладається на територію, яка перебуває у власності громадян, однак не внесена до Державного земельного кадастру.			
	7.3. Калашник Оксані Олегівні, жительці Дніпропетровської області, у наданні безоплатно земельну ділянку, як учаснику антитерористичної операції у східних областях України, розташованій у смт Ворохта, с. Татарів Надвірнянського району Івано-Франківської області, для будівництва та обслуговування житлового будинку господарських будівель та споруд (присадибна ділянка), орієнтовним розміром 0,1500 га, у зв'язку з тим, що дана земельна ділянка зазначена у графічному матеріалі накладається на територію, яка перебуває у власності громадян, однак не внесена до Державного земельного кадастру.			

	<p>7.4. Савкову Олександрю Олеговичу, жителю Київської області,</p> <p>у наданні безоплатно земельну ділянку, як учаснику антитерористичної операції у східних областях України, розташованій у смт Ворохта, Надвірнянського району Івано-Франківської області, для будівництва та обслуговування житлового будинку господарських будівель та споруд (присадибна ділянка), орієнтовним розміром 0,1500 га, у зв'язку з тим, що дана земельна ділянка зазначена у графічному матеріалі накладається на територію, яка перебуває у власності громадян, однак не внесена до Державного земельного кадастру.</p>			
п.8	<p>7.5. Савкову Олександрю Олеговичу, жителю Київської області,</p> <p>у наданні безоплатно земельну ділянку, як учаснику антитерористичної операції у східних областях України, розташованій у смт Ворохта, Надвірнянського району, Івано-Франківської області, для будівництва та обслуговування житлового будинку господарських будівель та споруд (присадибна ділянка), орієнтовним розміром 0,1500 га, у зв'язку з тим, що дана земельна ділянка зазначена у графічному матеріалі накладається на територію, яка перебуває у власності громадян, однак не внесена до Державного земельного кадастру.</p>			
	<p>7.6. Савкову Олександрю Олеговичу, жителю Київської області,</p> <p>у наданні безоплатно земельну ділянку, як учаснику антитерористичної операції у східних областях України, розташованій у с. Татарів, Надвірнянського району Івано-Франківської області, для будівництва та обслуговування житлового будинку господарських будівель та споруд (присадибна ділянка), орієнтовним розміром 0,2500 га, у зв'язку з тим, що дана земельна ділянка зазначена у графічному матеріалі накладається на територію, яка перебуває у власності громадян, однак не внесена до Державного земельного кадастру.</p>			
	<p>7.7. Яковишиній Крістині Петрівні, жительці Полтавської області,</p> <p>вул. у наданні безоплатно земельну ділянку, орієнтовною площею 0,2500 га розташованої у смт Ворохта, вул. І. Франка, Надвірнянського району, Івано-Франківської обл., (координати 48.274324, 24.572615) для будівництва та обслуговування житлового будинку господарських будівель та споруд (присадибна ділянка), у зв'язку з тим, що дана земельна ділянка зазначена у графічному матеріалі накладається на територію, яка перебуває у власності громадян, однак не внесена до Державного земельного кадастру.</p>			
	<p>7.8. Яремчук Марті Василівні, жительці с. Татарів, вул. у наданні (виділенні) земельної ділянки для будівництва індивідуального житлового будинку у с. Татарів, орієнтовною площею 0,2500 га з земель запасу, у зв'язку із недотриманням вимог ст. 118</p>			

	Земельного кодексу України.			
	7.9. Абрам'як Вікторії Іванівні, жительці смт Ворохта, вул. _____ у наданні (виділенні) на виготовлення проекту землеустрою щодо відведення земельної ділянки площею 0,0091 га для ведення особистого селянського господарства у смт Ворохта, по вул. Заводська смт Ворохта, у зв'язку із виникненням спірного питання по даній земельній ділянці.			
	7.10. Саранчову Руслану Васильовичу, жителю Тернопільської області _____ та Саранчову Петру Васильовичу, жителю Вінницької області Жмеренецького району _____ у наданні дозволу на виготовлення проекту землеустрою щодо відведення земельної ділянки на спільну сумісну власність з земель комунальної власності орієнтовною площею 0,0800 га для будівництва та обслуговування житлового будинку, господарських будівель і споруд (присадибна ділянка) по вул. Заводська у смт Ворохта, у зв'язку із виникненням спірного питання по даній земельній ділянці.			
	7.11. Семчуку Григорію Михайловичу, жителю смт Ворохта, вул. _____ у виділенні земельної ділянки площею 1,0000 га та надання дозволу на виготовлення проекту землеустрою щодо її відведення для ведення особистого селянського господарства у смт Ворохта по вул. О. Довбуша (ур. Великий Чертіж) у смт Ворохта, у зв'язку із розглядом даного питання в судовому порядку (Ухвала про відкриття провадження від _____ року).			
	7.12. Палійчук Марії Григорівні, жительці смт Ворохта, вул. _____ у виділенні земельної ділянки площею 0,2500 га та надання дозволу на виготовлення проекту землеустрою щодо її відведення для ведення особистого селянського господарства у смт Ворохта по вул. О. Довбуша (ур. Великий Чертіж) у смт Ворохта, у зв'язку із розглядом даного питання в судовому порядку (Ухвала про відкриття провадження від _____ 1 року).			
	7.13. Поляк Парасці Андріївні, жительці смт Ворохта, вул. _____ у виділенні земельної ділянки площею 0,2500 га та надання дозволу на виготовлення проекту землеустрою щодо її відведення для ведення особистого селянського господарства у смт Ворохта по вул. О. Довбуша (ур. Великий Чертіж) у смт Ворохта, у зв'язку із розглядом даного питання в судовому порядку (Ухвала про відкриття провадження від _____ року).			
	7.14. Хомин Парасці Яківні, жительці смт Ворохта, вул. _____ у виділенні земельної ділянки площею 0,2500 га та надання дозволу на виготовлення проекту землеустрою щодо її відведення для ведення особистого селянського господарства у смт Ворохта по вул. О. Довбуша (ур. Великий Чертіж) у смт Ворохта, у зв'язку із розглядом даного питання в судовому порядку (Ухвала про відкриття провадження від _____ року).			

	7.15. Мосоруку Михайлу Васильовичу, жителю м. Івано-Франківськ, вул. _____ у наданні дозволу на виготовлення проекту землеустрою щодо відведення земельної ділянки площею 0,2131 га для ведення особистого селянського господарства у смт Ворохта по вул. Височана у смт Ворохта, у зв'язку із спірним питанням.			
	7.16. Олесів Тетяні Романівні жительці смт Ворохта вул. _____ у погодженні межі від літери «Б» до літери «В», на земельну ділянку площею 0,1500 га для ведення особистого селянського господарства по вул. Руднева у смт Ворохта, у зв'язку з непогодженням межі.			
	7.17. Олесів Тетяні Романівні, жительці смт Ворохта вул. _____, від літери «В» до літери «Г», на земельну ділянку площею 0,4036 га для ведення особистого селянського господарства по вул. Руднева у смт Ворохта у зв'язку з непогодженням межі.			
п.9	7.18. Олесів Тетяні Романівні, жительці смт Ворохта вул. _____, від літери «Д» до літери «Е», на земельну ділянку площею 0,4036 га для ведення особистого селянського господарства по вул. Руднева у смт Ворохта, у зв'язку з непогодженням питанням.			
п.1	Делегати у арешту і доплати Ворохта міське та Тернопільська районі Радомисль. У			
8.	Різне			

П.І.Б.
Депутата селищної ради



Особистий підпис



БЮЛЕТЕНЬ ПОІМЕННОГО ГОЛОСУВАННЯВорохтянська селищна рада восьмого скликання
Дванадцята сесія селищної ради (24.09.2021 р.)










Результати персонального голосування









№	Назва проекту рішення	За	Проти	Утримався
X	Затвердження порядку денного	clt		
1	Про затвердження бюджетного регламенту проходження бюджетного процесу в Ворохтянській селищній раді	clt		
2	Про зміни до бюджету Ворохтянської селищної ради на 2021 рік	clt		
3	Про прогноз селищного бюджету Ворохтянської територіальної громади 2022-2024 роки	clt		
4	Про затвердження «Селищної програми про удосконалення роботи Яремчанського відділу державної реєстрації актів цивільного стану у Надвірнянському районі Івано-Франківської області Південно-Західного міжрегіонального управління Міністерства юстиції (м.Івано-Франківськ) та комп'ютерно-інформаційного забезпечення, щодо ведення Державного реєстру актів цивільного стану громадян на 2021 рік»	clt		
5	Про затвердження розпоряджень селищного голови	clt		
6	Про детальне планування територій	clt		
п.1	Дати дозвіл Кермошуку Петру Дмитровичу, жителю смт Ворохта, вул. , на розроблення детального плану території на земельну ділянку приватної власності площею га кадастровий номер: 2611040300:20:001:0297 для будівництва та обслуговування житлового будинку господарських будівель та споруд, по вул. Лесі Українки у смт Ворохта.	clt		
п.2	Дати дозвіл Румаку Роману Івановичу, жителю смт Ворохта, вул. на розроблення детального плану території на земельну ділянку приватної власності площею 0 га кадастровий номер: 2611040300:21:008:0602 для будівництва та обслуговування житлового будинку господарських будівель та споруд, по вул. І. Франка у смт Ворохта	clt		
п.3	Дати дозвіл Келюшко Святославу Олександровичу, жителю смт Ворохта, вул. на			clt

	розроблення детального плану території на земельну ділянку комунальної власності площею 0,0782 га для будівництва та обслуговування житлового будинку господарських будівель та споруд по вул. Заводська у смт Ворохта.			
п.4	4. Затвердити детальний план території:			
	4.1. земельної ділянки площею 0,9400 га. для будівництва та обслуговування житлового будинку, господарських будівель і споруд (присадибна ділянка) по вул. О. Довбуша у смт. Ворохта, за рахунок земель, що знаходяться у приватній власності, Жука Юрія Миколайовича, жителя м. Узин по	<i>dlb</i>		
	4.2. земельної ділянки площею 0,4768 га. для будівництва та обслуговування житлового будинку, господарських будівель і споруд (присадибна ділянка) по вул. О.Довбуша у смт. Ворохта, за рахунок земель, що знаходяться у приватній власності, Антонову Віталію Володимировичу, жителю м. Дніпро, Новокодацького р-ну,провулок	<i>dlb</i>		
	4.3. земельної ділянки площею 0,8317 га. для будівництва та обслуговування житлового будинку, господарських будівель і споруд (присадибна ділянка) по вул. І. Франка у смт. Ворохта, за рахунок земель, що знаходяться у приватній власності, Будейчуку Ігорю Васильовичу, жителю смт Ворохта, вул	<i>dlb</i>		
7	Про розгляд земельних питань			
п.1	Затвердити проект землеустрою щодо відведення:	<i>dlb</i>		
	1.1. земельної ділянки з земель комунальної власності площею 0,8740 га (кадастровий номер: 2611040300:20:004:0286) для ведення особистого селянського господарства по вул. М. Грушевського у смт Ворохта, Вередюку Бейлу Бейловичу, жителю смт Ворохта, вул. та передати земельну ділянку в приватну власність.	<i>dlb</i>		
	1.2. земельної ділянки з земель комунальної власності площею 0,0810 га (кадастровий номер: 2611091201:14:003:0122) для будівництва та обслуговування житлового будинку господарських будівель та споруд по вул. Миру у с. Татарів, Майк Олені Василівні, жительці с. Татарів, вул. та передати земельну ділянку в приватну власність.	<i>dlb</i>		
	1.3. земельної ділянки з земель комунальної власності площею 0,9798 га (кадастровий номер: 2611040300:21:007:0247) для ведення особистого селянського господарства по вул. І- Франка у смт Ворохта, Щербанюк Наталії Богданівні, жительці с. Вороненко, та передати земельну ділянку в приватну	<i>dlb</i>		

	власність.		
	1.4. земельної ділянки з земель комунальної власності площею 0,0837 га (кадастровий номер: 2611040300:21:008:0563) для будівництва та обслуговування житлового будинку господарських будівель та споруд по вул. Заводська у смт Ворохта. Словак Наталії Юрїївні, жительці Верховинського району, Івано-Франківської обл, та передати земельну ділянку в приватну власність.		
	1.5. земельної ділянки з земель комунальної власності площею 0,2257 га (кадастровий номер: 2611091201:14:006:0032) для ведення особистого селянського господарства по вул. Шухевича у с. Татарів. Айб Галині Іванівні, жительці с. Татарів, вул. та передати земельну ділянку в приватну власність.		
	1.6. земельної ділянки з земель комунальної власності площею 0,1000 га (кадастровий номер: 261104300:21:008:0601) для ведення особистого селянського господарства по вул. Д. Галицького у смт. Ворохта, Максимчуку Василю Михайловичу, жителю смт Ворохта, по вул. та передати земельну ділянку в приватну власність.		
	1.7. земельної ділянки з земель комунальної власності площею 0,0500 га (кадастровий номер: 261104300:21:008:0603) для ведення особистого селянського господарства по вул. Д. Галицького у смт Ворохта, Ковальчуку Степану Васильовичу, жителю смт Ворохта, по вул. та передати земельну ділянку в приватну власність.		
	1.8. земельної ділянки з земель комунальної власності площею 0,3225 га (кадастровий номер: 2611091201:12:001:0036) для ведення особистого селянського господарства по вул. О. Довбуша у с. Татарів, Кузьмичу Василю Васильовичу, жителю с. Татарів та передати земельну ділянку в приватну власність.		
	1.9. земельної ділянки з земель комунальної власності площею 0,0502 га (кадастровий номер: 2611091201:13:001:0128) для ведення особистого селянського господарства по вул. Незалежності в с. Татарів, Макаревич Таїсії Іванівні, жительці с. Татарів, вул. та передати земельну ділянку в приватну власність.		
	1.10. земельної ділянки з земель комунальної власності площею 0,0953 га (кадастровий номер: 261104300:20:004:0288) для будівництва та обслуговування житлового будинку господарських будівель та споруд по вул. Войтул у смт Ворохта, Дедерчуку Миколі Івановичу, жителю смт Ворохта, по вул. га передати земельну ділянку в приватну власність.		
	1.11. земельної ділянки з земель комунальної власності площею 0,1500 га (кадастровий номер: 261104300:20:004:0290) для будівництва та обслуговування житлового будинку господарських		

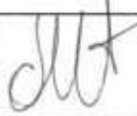








	будівель та споруд по вул. Войтул у смт Ворохта, Кельман Іванні Миколаївні, жителю смт Ворохта, по вул. та передати земельну ділянку в приватну власність.			
п.2	2. Дати дозвіл на виготовлення проекту землеустрою щодо відведення:			
	2.1. земельної ділянки з земель комунальної власності площею 0,1500 га для будівництва та обслуговування житлового будинку господарських будівель та споруд по вул. Говерляньська у смт Ворохта, Никончук Ганні Миколаївні, жительці смт Ворохта, вул. . Проект відведення даної земельної ділянки подати на затвердження селищної ради.	<i>clt</i>		
	2.2. земельної ділянки з земель комунальної власності площею 0,0865 га для ведення особистого селянського господарства по вул. Говерляньська у смт Ворохта, Никончук Ганні Миколаївні, жительці смт Ворохта, вул. Проект відведення даної земельної ділянки подати на затвердження селищної ради.	<i>clt</i>		
	2.3. земельної ділянки з земель комунальної власності площею 0,6543 га для ведення особистого селянського господарства по вул. І. Франка у смт Ворохта, Бойку Юрію Петровичу жителю смт Ворохта, вул. Проект відведення даної земельної ділянки подати на затвердження селищної ради.	<i>clt</i>		
	2.4. земельної ділянки з земель комунальної власності площею 0,7141 га для ведення особистого селянського господарства по вул. І. Франка у смт Ворохта, Бойку Юрію Петровичу жителю смт Ворохта, вул. Проект відведення даної земельної ділянки подати на затвердження селищної ради.	<i>clt</i>		
	2.5. земельної ділянки з земель комунальної власності площею 0,0234 га для ведення особистого селянського господарства по вул. М. Грушевського у смт Ворохта, Омельх Світлані Миколаївні жительці м. Кривий Ріг, вул. Проект відведення даної земельної ділянки подати на затвердження селищної ради.	<i>clt</i>		
	2.6. земельної ділянки з земель комунальної власності площею 0,1500 га для будівництва та обслуговування житлового будинку господарських будівель та споруд по вул. Хоткевича у смт Ворохта, Стехнович Тетяні Олександрівні жительці с. Татарів, вул. Проект відведення даної земельної ділянки подати на затвердження селищної ради.	<i>clt</i>		
	2.7. земельної ділянки з земель комунальної власності			

	<p>площею 0,1149 га для ведення особистого селянського господарства по вул. О. Довбуша у смт Ворохта, Гриджуку Роману Юрійовичу жителю смт Ворохта, вул. . Проект відведення даної земельної ділянки подати на затвердження селищної ради.</p>			
	<p>2.8. земельної ділянки з земель комунальної власності площею 0,1000 га для ведення особистого селянського господарства по вул. О. Довбуша у смт Ворохта, Гриджуку Роману Юрійовичу жителю смт Ворохта, вул. . Проект відведення даної земельної ділянки подати на затвердження селищної ради.</p>			
	<p>2.9. земельної ділянки з земель комунальної власності площею 0,1582 га для ведення особистого селянського господарства по вул. О. Довбуша у смт Ворохта, Жигалюк Олександрі Юріївні жительці смт Ворохта, вул. . Проект відведення даної земельної ділянки подати на затвердження селищної ради.</p>			
	<p>2.10. земельної ділянки з земель комунальної власності площею 0,1950 га для будівництва та обслуговування житлового будинку господарських будівель та споруд по вул. Курортна у с. Татарів, Тарубаровій Світлані Іванівні жительці с. Татарів, вул. . Проект відведення даної земельної ділянки подати на затвердження селищної ради.</p>			
	<p>2.11. земельної ділянки з земель комунальної власності площею 1,4228 га для ведення особистого селянського господарства по вул. Миру у смт Ворохта, Петрашчуку Юрію Івановичу, жителю смт Ворохта, вул. . Проект відведення даної земельної ділянки подати на затвердження селищної ради.</p>			
	<p>2.12. земельної ділянки з земель комунальної власності площею 0,1500 га для будівництва та обслуговування житлового будинку господарських будівель та споруд по вул. Г. Хоткевича у смт Ворохта, Павуку Федору Дмитровичу жителю смт Ворохта, вул. . Проект відведення даної земельної ділянки подати на затвердження селищної ради.</p>			
	<p>2.13. земельної ділянки з земель комунальної власності площею 0,1204 га для ведення особистого селянського господарства по вул. Г. Хоткевича у смт Ворохта, Павуку Федору Дмитровичу жителю смт Ворохта, вул. . Проект відведення даної земельної ділянки подати на затвердження селищної ради.</p>			
	<p>2.14. земельної ділянки з земель комунальної власності площею 0,0135 га для ведення особистого селянського господарства по вул. Д. Галицького у смт Ворохта, Лазарович Любов Михайлівні, жительці смт Ворохта, вул. . Проект відведення даної земельної ділянки подати на затвердження селищної ради.</p>			
	<p>2.15. земельної ділянки з земель комунальної власності площею 0,1148 га для будівництва та обслуговування</p>			






<p>житлового будинку господарських будівель та споруд по вул. Височана у смт Ворохта, Негрич Мар'яні Іванівні, жителям смт Ворохта, вул. . Проект відведення даної земельної ділянки подати на затвердження селищної ради.</p>			
<p>2.16. земельної ділянки з земель комунальної власності площею 0,2392 га для ведення особистого селянського господарства по вул. О. Довбуша у смт Ворохта, Васкулу Івану Васильовичу, жителю смт Ворохта, вул. . Проект відведення даної земельної ділянки подати на затвердження селищної ради.</p>			
<p>2.17. земельної ділянки з земель комунальної власності площею 0,2500 га для будівництва та обслуговування житлового будинку господарських будівель та споруд по вул. Мочари у с. Татарів, Матаржуку Юрію Юрійовичу, жителю с. Микуличин, вул. . Проект відведення даної земельної ділянки подати на затвердження селищної ради.</p>			
<p>2.18. земельної ділянки з земель комунальної власності площею 0,0900 га для ведення особистого селянського господарства по вул. Мочари у с. Татарів, Матаржуку Юрію Юрійовичу, жителю с. Микуличин, вул. . Проект відведення даної земельної ділянки подати на затвердження селищної ради.</p>			
<p>2.19. земельної ділянки з земель комунальної власності площею 1,4924 га для ведення особистого селянського господарства по вул. Говерляньська у смт Ворохта, Сіреджуку Андрію Миколайовичу, жителю Верховинського району, Івано-Франківської обл. Проект відведення даної земельної ділянки подати на затвердження селищної ради.</p>			
<p>2.20. земельної ділянки з земель комунальної власності площею 1,0729 га для ведення особистого селянського господарства по вул. Говерляньська у смт Ворохта, Слюсарчуку Василю Васильовичу, жителю Верховинського району, Івано-Франківської обл. Проект відведення даної земельної ділянки подати на затвердження селищної ради.</p>			
<p>2.21. земельної ділянки з земель комунальної власності площею 0,1624 га для ведення особистого селянського господарства по вул. Женецька у с. Татарів, Яровенку Діані Миколаївні, жителям с. Татарів вул. . Проект відведення даної земельної ділянки подати на затвердження селищної ради.</p>			
<p>2.22. земельної ділянки з земель комунальної власності площею 0,7768 га для ведення особистого селянського господарства по вул. Женецька у с. Татарів, Павуку Михайлу Миколайовичу, жителю с. Татарів вул. . Проект відведення даної земельної ділянки подати на затвердження селищної ради.</p>			
<p>2.23. земельної ділянки з земель комунальної власності площею 0,3159 га для ведення особистого селянського господарства по вул. Женецька у с. Татарів, Мотруку Олександрю Миколайовичу, жителю с. Татарів вул. . Проект відведення даної земельної ділянки подати на затвердження селищної ради.</p>			

	2.24. земельної ділянки з земель комунальної власності площею 0,2000 га для будівництва та обслуговування житлового будинку господарських будівель та споруд по вул. Р. Шухевича у с. Татарів, Білоусу Івану Зіновійовичу, жителю с. Татарів. Проект відведення даної земельної ділянки подати на затвердження селищної ради.	<i>СЛТ</i>		
	2.25. земельної ділянки з земель комунальної власності площею 0,0957 га. для обслуговування будівлі по вул. Д. Галицького в смт Ворохта, Івано-Франківському обласному державному центру туризму і краєзнавства учнівської молоді Івано-Франківська обл., м. Івано-Франківськ вул. Нечуя-Левицького, 19. Проект відведення даної земельної ділянки подати на затвердження селищної ради.		<i>СЛТ</i>	
п.3	Затвердити проект землеустрою щодо зміни цільового призначення:	<i>СЛТ</i>		
	3.1. земельної ділянки площею 0,3298 га (кадастровий номер: 2611091201:14:001:0034) із земель оздоровчого призначення (для будівництва та обслуговування санаторно-оздоровчих закладів) в землі житлової та громадської забудови (для будівництва та обслуговування житлового будинку господарських будівель та споруд (присадибна ділянка) по вул. Курортна у с Татарів, Ворохтянській селищній раді, Надвірнянського району, Івано-Франківської обл., юридична адреса: смт Ворохта, вул. Д.Галицького, 41.	<i>СЛТ</i>		
	3.2. земельної ділянки Жуку Юрію Миколайовичу жителю м. Узин вул. проект землеустрою щодо зміни цільового призначення на земельну ділянку площею 0,9400 га (кадастровий номер: 2611040300:19:004:0074) із земель для ведення особистого селянського господарства, в землі житлової та громадської забудови для будівництва та обслуговування житлового будинку господарських будівель та споруд по вул. О. Довбуша у смт Ворохта.	<i>СЛТ</i>		
	3.3. земельної ділянки Харченку Олегу Володимировичу жителю с. Татарів вул. проект землеустрою щодо зміни цільового призначення на земельну ділянку площею 0,0700 га (кадастровий номер: 2611091201:12:001:0006) із земель для ведення особистого селянського господарства, в землі житлової та громадської забудови для будівництва та обслуговування житлового будинку господарських будівель та споруд по вул. Незалежності у с. Татарів.	<i>СЛТ</i>		
	3.4. земельної ділянки Антонову Віталію Володимировичу жителю м. Дніпро пров. проект землеустрою щодо зміни цільового	<i>СЛТ</i>		

	призначення на земельну ділянку площею 0,4768 га (кадастровий номер: 2611040300:20:001:0197) із земель для ведення особистого селянського господарства, в землі житлової та громадської забудови для будівництва та обслуговування житлового будинку господарських будівель та споруд по вул. О. Довбуша у смт Ворохта.			
	3.5. земельної ділянки Бойчуку Івану Миколайовичу жителю с. Яблуниця проект землеустрою щодо зміни цільового призначення на земельну ділянку площею 0,1500 га (кадастровий номер: 2611091201:13:011:0142) із земель для ведення особистого селянського господарства, в землі житлової та громадської забудови для будівництва та обслуговування житлового будинку господарських будівель та споруд у с. Татарів, ур. Бащенка.	<i>clt</i>		
п.4	4. Затвердити технічну документацію із землеустрою щодо встановлення меж земельної ділянки в натурі (на місцевості) та зміни конфігурації:	<i>clt</i>		
	4.1. земельної ділянки площею 0,2544 га, кадастровий номер: 2611040300:21:001:0005 для ведення особистого селянського господарства по вул. Миру у смт. Ворохта, Матійчук Василю Миколайовичу, жителю смт Ворохта, вул.	<i>clt</i>		
	4.2. земельної ділянки площею 0,4304 га, кадастровий номер: 2611040300:19:004:0021 для ведення особистого селянського господарства по вул. Т. Шевченка у смт. Ворохта, Поляку Дмитру Дмитровичу, жителю смт Ворохта, вул.	<i>clt</i>		
	4.3. земельної ділянки площею 0,1500 га, кадастровий номер: 2611040300:20:001:0383 для будівництва та обслуговування житлового будинку господарських будівель та споруд по вул. О. Довбуша у смт. Ворохта, Гриджук Роману Юрійовичу, жителю смт Ворохта, вул.	<i>clt</i>		
	4.4. земельної ділянки площею 0,3161 га, кадастровий номер: 2611040300:20:006:0133 для розміщення та експлуатації закладів з обслуговування відвідувачів об'єктів рекреаційного призначення по вул. Д. Галицького у смт. Ворохта, Івано-Франківський обласний державний центр туризму і краєзнавства учнівської молоді, «Дитячої турбази «Говерла», яка знаходиться за адресою: смт Ворохта, вул. Д. Галицького, 14.	<i>clt</i>		

п.5	5. Дати дозвіл на виготовлення технічної документації із землеустрою щодо інвентаризації:			
	5.1. земельної ділянки площею 0,1500 га, кадастровий номер: 2611040300:21:005:0019 для будівництва та обслуговування житлового будинку господарських будівель та споруд по вул. Шевченка у смт. Ворохта, Гундяк Надії Іванівні, жительці с. Манява, вул.			
	5.2. земельної ділянки площею 1,5468 га, кадастровий номер: 2611040300:21:005:0020 для ведення особистого селянського господарства по вул. Шевченка у смт. Ворохта, Гундяк Надії Іванівні, жительці с. Манява, вул.			
п.6	6. Затвердити акт встановлення межі :			
	6.1. від літери «Є» до літери «Ж» Крицаку Володимирі Степановичу, жителю м. Івано-Франківська вул. складений постійною депутатською комісією з розгляду земельних питань, містобудування і екології від 13.09.2021 року, на земельну ділянку площею 0,2790 га для ведення особистого селянського господарства по вул. Миру у смт Ворохта.			
	6.2. від літери «Г» до літери «Д» Петрашуку Юрію Івановичу, жителю смт Ворохта вул. складений постійною депутатською комісією з розгляду земельних питань, містобудування і екології від 13.09.2021 року, на земельну ділянку площею 1,4228 га для ведення особистого селянського господарства по вул. Миру у смт Ворохта.			
	6.3. від літери «Б» до літери «В» Будзуляку Івану Івановичу, жителю смт Ворохта вул. складений постійною депутатською комісією з розгляду земельних питань, містобудування і екології від 13.09.2021 року, на земельну ділянку площею 0,4458 га для ведення особистого селянського господарства по вул. Заводська у смт Ворохта.			
	6.4. від літери «А» до літери «Б» Глуценку Анатолію Григоровичу, жителю смт Ворохта вул. складений постійною депутатською комісією з розгляду земельних питань, містобудування і екології від 13.09.2021 року, на земельну ділянку площею 0,1100 га для ведення особистого селянського господарства по вул. Г. Хоткевича у смт Ворохта.			
	6.5. від літери «В» до літери «Г» Глуценку Анатолію Григоровичу, жителю смт Ворохта вул. складений постійною депутатською комісією з розгляду земельних питань, містобудування і екології від 13.09.2021 року, на земельну ділянку площею 0,1100 га для ведення особистого селянського господарства по вул. Г. Хоткевича у смт Ворохта.			
	6.6. від літери «Д» до літери «А» Гусинській Ганні Іванівні, жительці с. Татарів, вул. , складений 10.09.2021р. депутатом селищної ради Косило Г. О., на			

	земельну ділянку площею 0,4034 га для ведення особистого селянського господарства по вул. І.Франка у с. Татарів.			
	6.7. від літери «Г» до літери «А» Кіфяк Василю Олексіївну, жительці с. Татарів, вул. складений 10.09.2021р. депутатом селищної ради Косило Г. О., на земельну ділянку площею 0,2000 га для ведення особистого селянського господарства по вул. І.Франка у с. Татарів.	<i>duf</i>		
п.7	7. Відмовити:			
	7.1. Калашник Оксані Олегівні, жительці Дніпропетровської області, смт Кринички, вул. , у наданні безоплатно земельну ділянку, як учаснику антитерористичної операції у східних областях України, розташованій у смт Ворохта, Надвірнянського району Івано-Франківської області, для будівництва та обслуговування житлового будинку господарських будівель та споруд (присадибна ділянка), орієнтовним розміром 0,1500 га, у зв'язку з тим, що дана земельна ділянка зазначена у графічному матеріалі накладається на територію, яка перебуває у власності громадян, однак не внесена до Державного земельного кадастру.	<i>duf</i>		
	7.2. Калашник Оксані Олегівні, жительці Дніпропетровської області, смт Кринички, вул. , у наданні безоплатно земельну ділянку, як учаснику антитерористичної операції у східних областях України, розташованій у смт Ворохта, Надвірнянського району Івано-Франківської області, для будівництва та обслуговування житлового будинку господарських будівель та споруд (присадибна ділянка), орієнтовним розміром 0,1500 га, у зв'язку з тим, що дана земельна ділянка зазначена у графічному матеріалі накладається на територію, яка перебуває у власності громадян, однак не внесена до Державного земельного кадастру.	<i>duf</i>		
	7.3. Калашник Оксані Олегівні, жительці Дніпропетровської області, Криничанський район, с. Чернече вул. , у наданні безоплатно земельну ділянку, як учаснику антитерористичної операції у східних областях України, розташованій у смт Ворохта, с. Татарів Надвірнянського району Івано-Франківської області, для будівництва та обслуговування житлового будинку господарських будівель та споруд (присадибна ділянка), орієнтовним розміром 0,1500 га, у зв'язку з тим, що дана земельна ділянка зазначена у графічному матеріалі накладається на територію, яка перебуває у власності громадян, однак не внесена до Державного земельного кадастру.	<i>duf</i>		

	<p>7.4. Савкову Олександрю Олеговичу, жителю Київської області, Вишгородського район, с. Старі Петрівці вул. _____ у наданні безоплатно земельну ділянку, як учаснику антитерористичної операції у східних областях України, розташованій у смт Ворохта, Надвірнянського району Івано-Франківської області, для будівництва та обслуговування житлового будинку господарських будівель та споруд (присадибна ділянка), орієнтовним розміром 0,1500 га, у зв'язку з тим, що дана земельна ділянка зазначена у графічному матеріалі накладається на територію, яка перебуває у власності громадян, однак не внесена до Державного земельного кадастру.</p>			
п.8	<p>7.5. Савкову Олександрю Олеговичу, жителю Київської області, Вишгородського район, с. Старі Петрівці вул. _____, у наданні безоплатно земельну ділянку, як учаснику антитерористичної операції у східних областях України, розташованій у смт Ворохта, Надвірнянського району, Івано-Франківської області, для будівництва та обслуговування житлового будинку господарських будівель та споруд (присадибна ділянка), орієнтовним розміром 0,1500 га, у зв'язку з тим, що дана земельна ділянка зазначена у графічному матеріалі накладається на територію, яка перебуває у власності громадян, однак не внесена до Державного земельного кадастру.</p>			
	<p>7.6. Савкову Олександрю Олеговичу, жителю Київської області, Вишгородського район, с. Старі Петрівці вул. _____ у наданні безоплатно земельну ділянку, як учаснику антитерористичної операції у східних областях України, розташованій у с. Татарів, Надвірнянського району Івано-Франкікої області, для будівництва та обслуговування житлового будинку господарських будівель та споруд (присадибна ділянка), орієнтовним розміром 0,2500 га, у зв'язку з тим, що дана земельна ділянка зазначена у графічному матеріалі накладається на територію, яка перебуває у власності громадян, однак не внесена до Державного земельного кадастру.</p>			
	<p>7:7. Яковишиній Крістині Петрівні, жительці Полтавської області, м. Пирятин, Луберського району вул. _____ у наданні безоплатно земельну ділянку, орієнтовною площею 0,2500 га розташованої у смт Ворохта, вул. І. Франка, Надвірнянського району, Івано-Франківської обл., (координати 48.274324, 24.572615) для будівництва та обслуговування житлового будинку господарських будівель та споруд (присадибна ділянка), у зв'язку з тим, що дана земельна ділянка зазначена у графічному матеріалі накладається на територію, яка перебуває у власності громадян, однак не внесена до Державного земельного кадастру.</p>			
	<p>7.8. Яремчук Марті Василівні, жительці с. Татарів, вул. _____ у наданні (виділенні) земельної ділянки для будівництва індивідуального житлового будинку у с. Татарів, орієнтовною площею 0,2500 га з земель запасу, у зв'язку із недотриманням вимог ст. 118</p>			

	Земельного кодексу України.			
	7.9. Абрам'як Вікторії Іванівні, жительці смт Ворохта, вул. _____ у наданні (виділенні) на виготовлення проекту землеустрою щодо відведення земельної ділянки площею 0,0091 га для ведення особистого селянського господарства у смт Ворохта, по вул. Заводська смт Ворохта, у зв'язку із виникненням спірного питання по даній земельній ділянці.	<i>cut</i>		
	7.10. Саранчову Руслану Васильовичу, жителю Тернопільської області _____, та Саранчову Петру Васильовичу, жителю Вінницької області Жмеренецького району _____ у наданні дозволу на виготовлення проекту землеустрою щодо відведення земельної ділянки на спільну сумісну власність з земель комунальної власності орієнтовною площею 0,0800 га для будівництва та обслуговування житлового будинку, господарських будівель і споруд (присадибна ділянка) по вул. Заводська у смт Ворохта, у зв'язку із виникненням спірного питання по даній земельній ділянці.	<i>cut</i>		
	7.11. Семчуку Григорію Михайловичу, жителю смт Ворохта, вул. _____ у виділенні земельної ділянки площею 1,0000 га та надання дозволу на виготовлення проекту землеустрою щодо її відведення для ведення особистого селянського господарства у смт Ворохта по вул. О. Довбуша (ур. Великий Чертіж) у смт Ворохта, у зв'язку із розглядом даного питання в судовому порядку (Ухвала про відкриття провадження від _____ року).	<i>cut</i>		
	7.12. Палійчук Марії Григорівні, жительці смт Ворохта, вул. _____ у виділенні земельної ділянки площею 0,2500 га та надання дозволу на виготовлення проекту землеустрою щодо її відведення для ведення особистого селянського господарства у смт Ворохта по вул. О. Довбуша (ур. Великий Чертіж) у смт Ворохта, у зв'язку із розглядом даного питання в судовому порядку (Ухвала про відкриття провадження від _____ року).	<i>cut</i>		
	7.13. Поляк Парасці Андріївні, жительці смт Ворохта, вул. _____ у виділенні земельної ділянки площею 0,2500 га та надання дозволу на виготовлення проекту землеустрою щодо її відведення для ведення особистого селянського господарства у смт Ворохта по вул. О. Довбуша (ур. Великий Чертіж) у смт Ворохта, у зв'язку із розглядом даного питання в судовому порядку (Ухвала про відкриття провадження від _____ року).	<i>cut</i>		
	7.14. Хомин Парасці Яківні, жительці смт Ворохта, вул. _____ у виділенні земельної ділянки площею 0,2500 га та надання дозволу на виготовлення проекту землеустрою щодо її відведення для ведення особистого селянського господарства у смт Ворохта по вул. О. Довбуша (ур. Великий Чертіж) у смт Ворохта, у зв'язку із розглядом даного питання в судовому порядку (Ухвала про відкриття провадження від _____ року).	<i>cut</i>		

	7.15. Мосоруку Михайлу Васильовичу, жителю м. Івано-Франківськ, вул. _____ у наданні дозволу на виготовлення проекту землеустрою щодо відведення земельної ділянки площею 0,2131 га для ведення особистого селянського господарства у смт Ворохта по вул. Височана у смт Ворохта, у зв'язку із спірним питанням.	<i>duh</i>		
	7.16. Олесів Тетяні Романівні жительці смт Ворохта вул. _____, у погодженні межі від літери «Б» до літери «В», на земельну ділянку площею 0,1500 га для ведення особистого селянського господарства по вул. Руднева у смт Ворохта, у зв'язку з непогодженням межі.	<i>duh</i>		
	7.17. Олесів Тетяні Романівні, жительці смт Ворохта вул. _____ від літери «В» до літери «Г», на земельну ділянку площею 0,4036 га для ведення особистого селянського господарства по вул. Руднева у смт Ворохта у зв'язку з непогодженням межі.	<i>duh</i>		
п.9	7.18. Олесів Тетяні Романівні, жительці смт Ворохта вул. _____, від літери «Д» до літери «Е», на земельну ділянку площею 0,4036 га для ведення особистого селянського господарства по вул. Руднева у смт Ворохта, у зв'язку з непогодженням питанням.	<i>duh</i>		
8.	Різне Про намір передати в оренду земельний ділянку в смт Ворохта ліцею та Тетяні Романівні жительці смт Ворохта вул. Руднева у зв'язку з непогодженням межі.	<i>duh</i>		
	Гімназіт Руденчук У.М. без аукціону на 9 місяців.			

П.І.Б.

Депутата селищної ради

Палійчук М.М.

Особистий підпис

duh

