


































































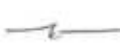









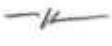



































**БЮЛЕТЕНЬ ПОІМЕННОГО ГОЛОСУВАННЯ**  
 Ворохтянська селищна рада восьмого скликання  
 Десята сесія селищної ради (12.08.2021 р.)









Результати персонального голосування






















№	Назва проекту рішення	За	Проти	Утримався
X	Затвердження порядку денного			
1	Про затвердження звіту про виконання бюджету Ворохтянської селищної ради за перше півріччя 2021 рік			
2	Про зміни до бюджету Ворохтянської селищної ради на 2021 рік			
3	Про внесення змін до рішення №107-9/2021 від 30.06.2021 року, врахування субвенції, перерозподіл коштів Ворохтянської селищної ради			
4	Про затвердження «Селищної програми удосконалення роботи Управління Державної казначейської служби України у м.Яремче та комп'ютерно-інформаційного забезпечення обслуговування бюджету Ворохтянської територіальної громади за доходами і видатками 2021-2025 роки»			
5	Про затвердження проекту Положення про оренду майна Ворохтянської селищної ради та забезпечення відносин у сфері оренди комунального майна			
6	Про намір передати в оренду нерухоме майно, що належить до комунальної власності Ворохтянської селищної ради			
7	Про програму з підтримки Громадської організації «Ворохтянська регіональна спілка інвалідів і ветеранів АТО» на 2021- 2023 роки			
8	Про затвердження розпоряджень селищного голови			
9.	Про членство у Всеукраїнській асоціації громад			
10	Про подання клопотання щодо присвоєння почесного звання України «Мати -героїня» гр. Ворошило М.М, яка			



















	народила та виховала до восьмирічного віку 5 дітей.			
11	Про утворення віддаленого робочого місця відділу «Центр надання адміністративних послуг» Ворохтянської селищної ради			
12	Про участь у дванадцятому обласному конкурсі проєктів та програм розвитку місцевого самоврядування			
13	Про затвердження бренду та туристичної стратегії селища Ворохти			
14	Про відкриття груп продовженого дня у Ворохтянського ліцеї			
15	Про організацію харчування в закладах освіти Ворохтянської селищної ради			
16	Про затвердження Програми поліпшення виховання, навчання, соціального захисту та матеріального забезпечення дітей-сиріт і дітей, позбавлених батьківського піклування Ворохтянської селищної ради на 2021 -2025 роки			
17	Про внесення змін до штатних розписів Ворохтянського ліцею та Татарівської гімназії			
18	Про затвердження Положення про конкурс на посаду керівника закладу загальної середньої освіти Ворохтянської селищної ради			
19	Про внесення змін до Порядку призначення на посаду та звільнення з посади керівників дошкільних, позашкільних закладів освіти та Центру культури, дозвілля, молоді та спорту, що належать до комунальної власності Ворохтянської селищної ради			
20	Про детальне планування територій			
п.1	Дати дозвіл Куцан Вірі Володимирівні, жительці Івано-Франківської області, Тисменецького району, с Підпечери, пров. Довженка, буд. 1, на розроблення детального плану території на земельну ділянку комунальної власності площею 0,1750 га для будівництва та обслуговування житлового будинку господарських будівель та споруд, по вул. М.			

























	Грушевського у смт Ворохта.			
п.2	Дати дозвіл Щерб'юк Світлані Володимирівні, жительці смт Ворохта, вул. Д. Галицького, 72 на розроблення детального плану території на земельну ділянку комунальної власності площею 0,1280 га для будівництва та обслуговування житлового будинку господарських будівель та споруд по вул. Войтул у смт Ворохта.			
п.3	Дати дозвіл Келюшко Святославу Олександровичу, жителю смт Ворохта, вул. Заводська, 20/4 на розроблення детального плану території на земельну ділянку комунальної власності площею 0,0782 га для будівництва та обслуговування житлового будинку господарських будівель та споруд по вул. Заводська у смт Ворохта.			
п.4	Дати дозвіл Братівник Вікторії Антонівні, жительці смт Ворохта, вул. Д. Галицького, 22 на розроблення детального плану території на власній земельній ділянці площею 0,0588 га (кадастровий номер: 2611040300:13:001:0003) для будівництва та обслуговування житлового будинку господарських будівель та споруд по вул. Говерляньська у смт Ворохта.			
п.5	Дати дозвіл Братівник Вікторії Антонівні, жительці смт Ворохта, вул. Д. Галицького, 22 на розроблення детального плану території на власній земельній ділянці площею 0,0264 га (кадастровий номер: 2611040300:21:008:0564) для будівництва та обслуговування житлового будинку господарських будівель та споруд по вул. Говерляньська у смт Ворохта.			
п.6	Дати дозвіл Братівник Вікторії Антонівні, жительці смт Ворохта, вул. Д. Галицького, 22 на розроблення детального плану території на власній земельній ділянці площею 0,0188 га (кадастровий номер: 2611040300:21:008:0578) для будівництва та обслуговування житлового будинку господарських будівель та споруд по вул. Говерляньська у смт Ворохта.			
п.7	Дати дозвіл на розроблення детального плану території на земельній ділянці, яка знаходиться у спільній частковій власності Івасишин Наталії Богданівні, Рибака Анатолія Анатолійовича та ТзОВ «Ярополк», площею 0,0624 га (кадастровий номер: 2611040300:20:006:0108) для будівництва та обслуговування будівель торгівлі по вул. Д. Галицького у смт Ворохта			
п.8	8. Затвердити детальний план території:			
	8.1. земельної ділянки площею 0,1500 га. для будівництва та обслуговування житлового будинку, господарських будівель і споруд (присадибна ділянка)			

	по вул. Войтул у смт. Ворохта, за рахунок земель, що знаходяться у комунальній власності, Кельман Іванні Миколаївні, жительки смт Ворохта по вул. О. Довбуша,7.			
	8.2. земельної ділянки площею 0,0953 га. для будівництва та обслуговування житлового будинку, господарських будівель і споруд (присадибна ділянка) по вул. Войтул у смт. Ворохта, за рахунок земель, що знаходяться у комунальній власності, Дедерчуку Миколі Івановичу, жителю смт Ворохта по вул. Войтул,11.			
21	Про розгляд земельних питань			
п.1	<b>Затвердити проект землеустрою щодо відведення:</b>			
	1.1. земельної ділянки з земель комунальної власності площею 0,0388 га (кадастровий номер: 2611040300:19:001:0031) для ведення особистого селянського господарства по вул. Руднева у смт Ворохта Дручків Оксані Ярославівні, жительці смт Ворохта, вул. Д. Галицького, 5/36 та передати земельну ділянку в приватну власність.			
	1.2. земельної ділянки з земель комунальної власності площею 0,2555 га (кадастровий номер: 2611040300:19:001:0032) для ведення особистого селянського господарства по вул. Руднева у смт Ворохта Дручків Оксані Ярославівні, жительці смт Ворохта, вул. Д. Галицького, 5/36 та передати земельну ділянку в приватну власність.			
	1.3. земельної ділянки з земель комунальної власності площею 1,0000 га (кадастровий номер: 2611040300:21:008:0596) для ведення особистого селянського господарства по вул. О. Довбуша у смт Ворохта Поп'юку Володимирі Васильовичу, жителю смт Ворохта, вул. І. Франка, 4-а та передати земельну ділянку в приватну власність.			
	1.4. земельної ділянки з земель комунальної власності площею 0,7323 га (кадастровий номер: 2611040300:21:008:0595) для ведення особистого селянського господарства по вул. І. Франка у смт Ворохта, Манівчуку Василю Павловичу, жителю смт Ворохта, вул. Д. Галицького, 130 та передати земельну ділянку в приватну власність.			
	1.5. земельної ділянки з земель комунальної власності площею 0,7372 га (кадастровий номер: 2611040300:21:006:0137) для ведення особистого селянського господарства по вул. Грицулівка у смт Ворохта, Романюк Ользі Михайлівні, жительці смт Ворохта, вул. Грицулівка, 6 - б та передати земельну			





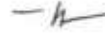





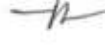










ділянку в приватну власність.			
1.6. земельної ділянки з земель комунальної власності площею 0,0816 га (кадастровий номер: 2611091201:13:008:0148) для будівництва та обслуговування житлового будинку господарських будівель та споруд по вул. Курортна у с Татарів, Гвоздячук Вікторії Ярославівні, жителя с Татарів, та передати земельну ділянку в приватну власність.		-н-	-н-
1.7. земельної ділянки з земель комунальної власності площею 0,1100 га (кадастровий номер: 2611040300:21:006:0138) для будівництва та обслуговування житлового будинку господарських будівель та споруд по вул. Грицулівка у смт Ворохта, Кузьмицькому Олегу Михайловичу, жителю смт Ворохта, вул. Д. Галицького, 24/9 та передати земельну ділянку в приватну власність.		-н-	-н-
1.8. земельної ділянки з земель комунальної власності площею 2,0000 га (кадастровий номер: 2611040300:19:002:0023) для ведення особистого селянського господарства по вул. Руднева у смт Ворохта, Йосипчуку Володимиру Васильовичу, жителю смт Верховина, вул. М. Грушевського, 3/28 та передати земельну ділянку в приватну власність.		-н-	-н-
1.9. земельної ділянки з земель комунальної власності площею 0,1500 га (кадастровий номер: 2611040300:21:004:0110) для будівництва та обслуговування житлового будинку господарських будівель та споруд по вул. Г. Хоткевича у смт Ворохта, Криштафовичу Василю Васильовичу, жителю смт Ворохта, вул. Г. Хоткевича, 3 та передати земельну ділянку в приватну власність.		-н-	-н-
1.10. земельної ділянки з земель комунальної власності площею 1,1038 га (кадастровий номер: 2611040300:21:004:0106) для ведення особистого селянського господарства по вул. Г. Хоткевича у смт Ворохта, Криштафовичу Василю Васильовичу, жителю смт Ворохта, вул. Г. Хоткевича, 3 та передати земельну ділянку в приватну власність.		-н-	-н-
1.11. земельної ділянки з земель комунальної власності площею 0,4961 га (кадастровий номер: 2611040300:21:004:0109) для ведення особистого селянського господарства по вул. Г. Хоткевича у смт Ворохта Криштафовичу Василю Васильовичу, жителю смт Ворохта, вул. Г. Хоткевича, 3 та передати земельну ділянку в приватну власність.		-н-	-н-
1.12. земельної ділянки з земель комунальної власності площею 0,2457 га (кадастровий номер: 2611040300:21:004:0105) для ведення особистого селянського господарства по вул. Г. Хоткевича у смт Ворохта, Криштафовичу Василю Васильовичу, жителю смт Ворохта, вул. Г. Хоткевича, 3 та передати земельну ділянку в приватну власність.		-н-	-н-
1.13. земельної ділянки з земель комунальної власності площею 0,1500 га (кадастровий номер: 2611040300:21:004:0111) для будівництва та обслуговування житлового будинку господарських		-н-	-н-














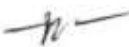

	будівель та споруд по вул. Г. Хоткевича у смт Ворохта Криштафович Валерії Юріївні, жительці с. В. Бичків, вул. Фабрична, 21-а, Рахівського району, Закарпатської області та передати земельну ділянку в приватну власність.			
	1.14. земельної ділянки з земель комунальної власності площею 0,1500 га (кадастровий номер: 2611040300:20:003:0114) для будівництва та обслуговування житлового будинку господарських будівель та споруд по вул. О. Довбуша у смт Ворохта, Шотт Наталії Юріївні, жительці м. Надвірна, вул. І. Франка, 6-а/21 та передати земельну ділянку в приватну власність.			
	1.15. земельної ділянки з земель комунальної власності площею 0,0130 га (кадастровий номер: 2611091201:13:003:0121) для ведення особистого селянського господарства по вул. Незалежності у с. Татарів, Лесюк Лідії Іванівні, жительці с. Татарів, вул. Незалежності, 12/2 та передати земельну ділянку в приватну власність.			
	1.16. земельної ділянки з земель комунальної власності площею 0,1988 га (кадастровий номер: 2611091201:10:001:0007) для ведення особистого селянського господарства по вул. Гірська у с. Татарів, Шемберку Василю Васильовичу, жителю с. Татарів по вул. Довбуша, 80-а та передати земельну ділянку в приватну власність.			
	1.17. земельної ділянки з земель комунальної власності площею 0,0100 га (кадастровий номер: 2611040300:19:003:0063) для будівництва та обслуговування гаражу по вул. Руднева у смт Ворохта, Глушманюку Василю Олексійовичу, жителю смт Ворохта, вул. Руднева, 16 та передати земельну ділянку в приватну власність.			
	1.18. земельної ділянки для будівництва та обслуговування житлового будинку господарських будівель та споруд по вул. Незалежності у с. Татарів, Шотт Наталії Юріївні, жительці м. Надвірна, вул. І. Франка, 6-а/21 та передати земельну ділянку в приватну власність.			
п.2	<b>2. Затвердити проект землеустрою щодо зміни цільового призначення:</b>			
	2.1. земельної ділянки площею 0,3800 га (кадастровий номер: 2611091201:14:007:0080) із земель для ведення особистого селянського господарства, в землі житлової та громадської забудови (для будівництва та обслуговування житлового будинку господарських			


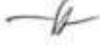













	будівель та споруд) по вул. Пігівська у с Татарів, Піковичу Ігорю Петровичу, жителю м. Тисмениця, вул. Коломийська, буд. 7Б, Івано-Франківської обл.			
п.3	<b>Затвердити технічну документацію із землеустрою щодо встановлення меж земельної ділянки в натурі (на місцевості) та зміни конфігурації:</b>			
	3.1. земельної ділянки площею 0,0160 га, для будівництва та обслуговування житлового будинку господарських будівель та споруд по вул. Войтул у смт. Ворохта, Олійнику Володимиру Петровичу, жителю смт Ворохта, вул. Д. Галицького, 72.			
	3.2. земельної ділянки площею 0,0100 га, для будівництва та обслуговування житлового будинку господарських будівель та споруд по вул. Войтул у смт. Ворохта, Олійнику Володимиру Петровичу, жителю смт Ворохта, вул. Д. Галицького, 72.			
п.4	<b>4. Дати дозвіл на виготовлення проекту землеустрою щодо відведення:</b>			
	4.1. земельної ділянки з земель комунальної власності площею 0,0219 га для ведення особистого селянського господарства по вул. Курортна у с. Татарів, Янишину Віктору Васильовичу, жителю с. Татарів, вул. Т. Шевченка, 39. Проект відведення даної земельної ділянки подати на затвердження селищної ради.			
	4.2. земельної ділянки з земель комунальної власності площею 0,0304 га для ведення особистого селянського господарства по вул. Т. Шевченка у с. Татарів, Янишину Віктору Васильовичу, жителю с. Татарів, вул. Т. Шевченка, 39. Проект відведення даної земельної ділянки подати на затвердження селищної ради.			
	4.3. земельної ділянки з земель комунальної власності площею 0,0238 га для сінокосіння по вул. Курортна у с. Татарів, Сіцук Світлані Анатоліївні, жительці с. Татарів, вул. Курортна, 514 (13). Проект відведення даної земельної ділянки подати на затвердження селищної ради для надання в оренду.			
	4.4. земельної ділянки з земель комунальної власності площею 0,1280 га для будівництва та обслуговування житлового будинку господарських будівель та споруд по вул. Войтул у смт Ворохта, Щерб'юк Світлані Володимирівні жительці смт Ворохта, вул. Д. Галицького, 72. Проект відведення даної земельної ділянки подати на затвердження селищної ради.			
	4.5. земельної ділянки з земель комунальної власності площею 0,1260 га для ведення особистого селянського			



















<p>господарства по вул. Шевченка у смт Ворохта, Щерб'юк Світлані Володимирівні жительці смт Ворохта, вул. Д. Галицького, 72. Проект відведення даної земельної ділянки подати на затвердження селищної ради.</p>			
<p>4.6. земельної ділянки з земель комунальної власності площею 0,5000 га для ведення особистого селянського господарства по вул. О. Довбуша у смт Ворохта, Палійчуку Володимирі Михайловичу жителю смт Ворохта, вул. І. Франка, 10-П. Проект відведення даної земельної ділянки подати на затвердження селищної ради.</p>			
<p>4.7. земельної ділянки з земель комунальної власності площею 0,1500 га для будівництва та обслуговування житлового будинку господарських будівель та споруд по вул. О. Довбуша у смт Ворохта, Кіндрачук Мирославі Михайлівні, жительці смт Ворохта, вул. Войтул, 18. Проект відведення даної земельної ділянки подати на затвердження селищної ради.</p>			
<p>4.8. земельної ділянки з земель комунальної власності площею 0,5389 га для ведення особистого селянського господарства по вул. О. Довбуша у смт Ворохта, Кіндрачук Володимирі Тарасовичу, жителю смт Ворохта, вул. Войтул, 18. Проект відведення даної земельної ділянки подати на затвердження селищної ради.</p>			
<p>4.9. земельної ділянки з земель комунальної власності площею 0,0660 га для будівництва та обслуговування житлового будинку господарських будівель та споруд по вул. О. Довбуша у смт Ворохта, Буратчук Світлані Михайлівні, жительці смт Ворохта, вул. О. Довбуша, 34-а. Проект відведення даної земельної ділянки подати на затвердження селищної ради.</p>			
<p>4.10. земельної ділянки з земель комунальної власності площею 0,1106 га для будівництва та обслуговування житлового будинку господарських будівель та споруд по вул. І. Франка у с. Татарів, Григор'євій Любов Миколаївні, жительці м. Щастя, вул. Республіканська, 3/15, Луганської області. Проект відведення даної земельної ділянки подати на затвердження селищної ради.</p>			
<p>4.11. земельної ділянки з земель комунальної власності площею 0,0948 га для будівництва та обслуговування житлового будинку господарських будівель та споруд по вул. І. Франка у с. Татарів, Григор'єву Григорію Васильовичу, жителю м. Щастя, вул. Республіканська, 3/15, Луганської області. Проект відведення даної земельної ділянки подати на затвердження селищної ради.</p>			
<p>4.12. земельної ділянки з земель комунальної власності площею 0,0957 га для обслуговування будівлі по вул. Д.Галицького в смт Ворохта, Івано-Франківському обласному державному центру туризму і краєзнавства учнівської молоді Івано-Франківська обл., юридична адреса: м. Івано-Франківськ вул. Нечуя-Левицького,19. Проект відведення даної земельної ділянки подати на</p>			











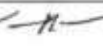









	затвердження селищної ради.			
	4.13. земельної ділянки з земель комунальної власності площею 0,1850 га для ведення особистого селянського господарства по вул. О. Довбуша у смт Ворохта, Палійчуку Юрію Петровичу, жителю смт Ворохта, вул. О. Довбуша, 52-В. Проект відведення даної земельної ділянки подати на затвердження селищної ради.			
	4.14. земельної ділянки площею 1,0000 га для ведення особистого селянського господарства по вул. О.Довбуша (ур. Великий Чертіж) в смт Ворохта, Семчуку Григорію Михайловичу, жителю смт Ворохта, вул. О.Довбуша, 52. Проект відведення даної земельної ділянки подати на затвердження селищної ради.			
	4.15. земельної ділянки орієнтовною площею 0,2500 га для ведення особистого селянського господарства по вул. О. Довбуша (ур. Великий Чертіж) в смт Ворохта, Палійчук Марії Григорівні, жительці смт Ворохта, вул. О. Довбуша, 20-а. Проект відведення даної земельної ділянки подати на затвердження селищної ради.			
	4.16. земельної ділянки орієнтовною площею 0,2500 га для ведення особистого селянського господарства по вул. О. Довбуша в смт Ворохта, Поляк Парасці Андріївні, жительці смт Ворохта, вул. О. Довбуша, 53. Проект відведення даної земельної ділянки подати на затвердження селищної ради.			
	4.17. земельної ділянки орієнтовною площею 0,2500 га для ведення особистого селянського господарства по вул. О. Довбуша смт Ворохта, Хомин Парасці Яківні, жительці смт Ворохта, вул. Височана, 2. Проект відведення даної земельної ділянки подати на затвердження селищної ради.			
п.5	<b>5. Продовжити термін дії договору оренди землі:</b>			
	5.1. ПП Капштану Павлу Павловичу, жителю с. Яблуниця на земельну ділянку площею 0,1997 га для обслуговування деревообробного цеху по вул. Д. Галицького у смт Ворохта терміном на 10 (десять) років.			
п.6	<b>6. Внести зміни:</b>			
	6.1. в п 5.4. рішення сесії Ворохтянської селищної ради від 11 липня 2014 р. № 306-25/2014, виклавши його в такій редакції: «Дати дозвіл Максимчуку Василю Михайловичу, жителю смт Ворохта, по вул. Б. Хмельницького,19-а на			

	<p>виготовлення проекту землеустрою щодо відведення земельної ділянки з земель комунальної власності площею 0,1000 га для ведення особистого селянського господарства по вул. Д. Галицького у смт. Ворохта. Проект відведення даної земельної ділянки подати на затвердження селищної ради»</p>			
	<p>6.2. в п 3.6. рішення сесії Ворохтянської селищної ради від 30 серпня 2021 р. № 116-9/2021, виклавши його в такій редакції: «Дати дозвіл Ковальчуку Степану Васильовичу, жителю смт Ворохта, по вул. Л. Українки, 7 на виготовлення проекту землеустрою щодо відведення земельної ділянки з земель комунальної власності площею 0,0500 га для ведення особистого селянського господарства по вул. Д. Галицького у смт. Ворохта. Проект відведення даної земельної ділянки подати на затвердження селищної ради»</p>			
	<p>6.3. в п 6.3. рішення сесії Ворохтянської селищної ради від 12.03.2009 року № 160-25/2009, виклавши його в такій редакції: «Дати дозвіл Братівник Лесі Василівні, жительці смт Ворохта, вул. Д. Галицького, 22 на виготовлення проекту землеустрою щодо відведення земельної ділянки з земель комунальної власності площею 0,1797 га для ведення особистого селянського господарства по вул. Д. Галицького (біля буд. № 22) у смт Ворохта. Проект відведення даної земельної ділянки подати на затвердження селищної ради»</p>			
<b>п.7</b>	<b>7. Затвердити акт:</b>			
	<p>7.1. встановлення межі від літери «Г» до літери «Д» Янишину Віктору Васильовичу, жителю с. Татарів, вул. Т. Шевченка, 39, складений депутатом Ворохтянської селищної ради Позуром А.С. від 16.06.2021 року, на земельну ділянку площею 0,0304 га для ведення особистого селянського господарства по вул. Т. Шевченка у с. Татарів.</p>			
	<p>7.2. встановлення межі від літери «Д» до літери «Е» Янишину Віктору Васильовичу, жителю с. Татарів, вул. Т. Шевченка, 39, складений депутатом Ворохтянської селищної ради Позуром А.С. від 16.06.2021 року, на земельну ділянку площею 0,0219 га для ведення особистого селянського господарства по вул. Курортна у с. Татарів.</p>			
	<p>7.3. обстеження земельних ділянок по вул. Руднева в смт Ворохта, складений 20.07.2021 року, Олесів Тетяні Романівні, жительці смт Ворохта, вул. Грушевського, 9-А.</p>			

	7.4. по межі від літери «Є» до «Ж», по межі від літери «К» до «Л», по межі від літери «Н» до «О», по межі від літери «О» до «П», по межі від літери «Т» до «У», Акціонерному товариству «Укрзалізниця», юридична адреса: м. Київ, вул. Л. Толстого, 61, складений постійною депутатською комісією з розгляду земельних питань, містобудування і екології від 20.07.2021 року, земельної ділянки для складання проекту землеустрою щодо відведення земельної ділянки для розміщення та експлуатації будівель і споруд залізничного транспорту (для обслуговування будівель і споруд зупиночного пункту Татарів) площею 2,7443 га по вул. Незалежності у с. Татарів.			
п.8	8. Відмовити:			
	8.1. Вередюк Світлані Богданівні, жительці смт Ворохта, вул. Заводська, 20, у наданні дозволу на виготовлення проекту землеустрою щодо відведення земельної ділянки для ведення особистого селянського господарства в смт Ворохта по вул. М. Грушевського, зв'язку із недотриманням вимог ст. 118 Земельного кодексу України та виникненням спірного питання по даній земельній ділянці.			
	8.2. Довганюку Ігорю Михайловичу, жителю смт Ворохта, вул. Заводська, 20, у наданні дозволу на виготовлення проекту землеустрою щодо відведення земельної ділянки площею 0,1500 для будівництва та обслуговування житлового будинку господарських будівель та споруд та земельної ділянки для ведення особистого селянського господарства в смт Ворохта, по вул. М. Грушевського, зв'язку із недотриманням вимог ст. 118 Земельного кодексу України та виникненням спірного питання по даній земельній ділянці.			
	8.3. Довганюку Ростиславу Михайловичу, жителю смт Ворохта, вул. Заводська, 20, у наданні дозволу на виготовлення проекту землеустрою щодо відведення земельної ділянки площею 0,1500 для будівництва та обслуговування житлового будинку господарських будівель та споруд та земельної ділянки для ведення особистого селянського господарства в смт Ворохта, по вул. М. Грушевського, у зв'язку із недотриманням вимог ст. 118 Земельного кодексу України та виникненням спірного питання по даній земельній ділянці.			
	8.4. Максиміну Сергію Сергійовичу, жителю м. Хмельницький, вул. Зарічанська, 14/3 кв. 52, у наданні дозволу на виготовлення проекту землеустрою щодо відведення земельної ділянки для індивідуального дачного будівництва орієнтовною площею 0,1000 га в межах Татарівської сільської ради, у межах безоплатної приватизації, у зв'язку з тим, що дана земельна ділянка зазначена у графічному матеріалі накладається на територію, яка перебуває у власності громадян, однак не внесена до Державного земельного кадастру.			
	8.5. Книщук Миколі Миколайовичу, жителю смт Ворохта, вул. Д. Галицького, 130-а, у виділенні земельної ділянки площею 0,1500 га для будівництва та			

	обслуговування житлового будинку господарських будівель та споруд в смт Ворохта, як молодій сім'ї, у зв'язку із недотриманням вимог ст. 118 Земельного кодексу України.			
	8.6. Попович Ользі Олексіївні, жительці смт Ворохта, вул. Лесі Українки, 5, у виділенні земельної ділянки площею для будівництва та обслуговування житлового будинку господарських будівель та споруд в смт Ворохта, у зв'язку із недотриманням вимог ст. 118 Земельного кодексу України.			
	8.7. Саранчову Руслану Васильовичу, жителю с. Худаківці, Тернопільської області та Саранчову Петру Васильовичу, жителю с. Станіславчик, Жмеренецького району, Вінницької області у наданні дозволу на виготовлення проекту землеустрою щодо відведення земельної ділянки у спільну сумісну власність з земель комунальної власності орієнтовною площею 0,0800 га для будівництва та обслуговування житлового будинку, господарських будівель і споруд (присадибна ділянка) по вул. Заводська у смт Ворохта, в зв'язку із прийнятим рішенням по даній земельній ділянці (п. 3.8 рішення Ворохтянської селищної ради від 15.04.2021 року за № 92-7/2021).			
	8.8. Мосоруку Михайлу Васильовичу, жителю м. Івано-Франківськ, вул. Симоненка, 32/36 у наданні дозволу на виготовлення проекту землеустрою щодо відведення земельної ділянки для ведення особистого селянського господарства площею 0,2131 га по вул. Височана в смт Ворохта, в зв'язку із спірним питанням із членами родини (заява від Івасюк Н.В.)			
	8.9. Савіцькій Олені Михайлівні, жительці смт Ворохта, вул. Руднева, 9-А у відміні п 6.10. рішення Ворохтянської селищної ради від 28.05.2021 року № 104-8/2021 про відмову у наданні дозволу на безоплатну приватизацію частини замкненої земельної ділянки покритої лісом, площею 0,65 га з цільовим призначенням – для ведення лісового господарства по вул. Руднева в смт Ворохта, в зв'язку із тим, що земельна ділянка розміщена за межами Генерального плану смт Ворохта. Пункт п 6.10. рішення Ворохтянської селищної ради від 28.05.2021 року № 104-8/2021 залишити без змін.			
п.9	9. Дати дозвіл на розподіл земельної ділянки комунальної власності площею 0,3298 га (кадастровий номер 2611091201:14:001:0034), яка розташована по вул Курортна в с. Татарів, на окремі земельні ділянки (із зміною їх цільового призначення): - площею 0,0550 га – для будівництва та обслуговування житлового будинку господарських будівель та споруд - площею 0,0521 га – для будівництва та обслуговування			

	житлового будинку господарських будівель та споруд - площею 0,0558 га – для будівництва та обслуговування житлового будинку господарських будівель та споруд - площею 0,1146га – землі запасу - площею 0,0284 га – землі загального користування (проїзд) - площею 0,0238 га – для сінокошіння.			
п.10	10. Дати дозвіл на виготовлення технічної документації із землеустрою щодо інвентаризації земельної ділянки, яка розташована за адресою: вул. Незалежності у с. Татарів площею 0,0602 га із цільовим призначенням: (код – 10.08 – для культурно-оздоровчих потреб рекреаційних, спортивних і туристичних цілей, Ворохтянській селищній раді, Надвірнянського району, Івано-Франківської обл., юридична адреса: смт Ворохта, вул. Д.Галицького, 41.			
п.11	11. Дати дозвіл Ворохтянській селищній раді, Надвірнянського району, Івано-Франківської обл., юридична адреса: смт Ворохта, вул. Д.Галицького, 41 на виготовлення технічної документації із землеустрою щодо інвентаризації земель на земельну ділянку комунальної власності площею 0,90 га із земель водного фонду (прибережна захисна смуга р. Прут) для культурно-оздоровчих потреб, рекреаційних, спортивних та туристичних цілей (код 10.08), з метою розміщення тимчасових споруд для надання туристичних послуг згідно із законом), що розташована за адресою: вул. Говерляньська, смт Ворохта			
п.12	<i>Дати дозвіл на проведення інвентаризації у с. Забайск (село)</i>			
22.	Про здійснення самоврядного контролю за використанням та охороною земель на території Ворохтянської територіальної громади			
23.	Різне			
23а.	<i>Звернення до міністерства екології про земельні ділянки</i>			

П.І.Б.

депутата селищної ради












*Братівки С. С.*












Особистий підпис










**БЮЛЕТЕНЬ ПОІМЕННОГО ГОЛОСУВАННЯ**Ворохтянська селищна рада восьмого скликання  
Десята сесія селищної ради (12.08.2021 р.)









## Результати персонального голосування








№	Назва проекту рішення	За	Проти	Утримався
X	Затвердження порядку денного			
1	Про затвердження звіту про виконання бюджету Ворохтянської селищної ради за перше півріччя 2021 рік			
2	Про зміни до бюджету Ворохтянської селищної ради на 2021 рік			
3	Про внесення змін до рішення №107-9/2021 від 30.06.2021 року, врахування субвенції, перерозподіл коштів Ворохтянської селищної ради			
4	Про затвердження «Селищної програми удосконалення роботи Управління Державної казначейської служби України у м.Яремче та комп'ютерно-інформаційного забезпечення обслуговування бюджету Ворохтянської територіальної громади за доходами і видатками 2021-2025 роки»			
5	Про затвердження проекту Положення про оренду майна Ворохтянської селищної ради та забезпечення відносин у сфері оренди комунального майна			
6	Про намір передати в оренду нерухоме майно, що належить до комунальної власності Ворохтянської селищної ради			
7	Про програму з підтримки Громадської організації «Ворохтянська регіональна спілка інвалідів і ветеранів АТО» на 2021- 2023 роки			
8	Про затвердження розпоряджень селищного голови			
9.	Про членство у Всеукраїнській асоціації громад			
10	Про подання клопотання щодо присвоєння почесного звання України «Мати -героїня» гр. Ворошило М.М, яка			

	народила та виховала до восьмирічного віку 5 дітей.			
11	Про утворення віддаленого робочого місця відділу «Центр надання адміністративних послуг» Ворохтянської селищної ради			
12	Про участь у дванадцятому обласному конкурсі проєктів та програм розвитку місцевого самоврядування			
13	Про затвердження бренду та туристичної стратегії селища Ворохти			
14	Про відкриття груп продовженого дня у Ворохтянського ліцеї			
15	Про організацію харчування в закладах освіти Ворохтянської селищної ради			
16	Про затвердження Програми поліпшення виховання, навчання, соціального захисту та матеріального забезпечення дітей-сиріт і дітей, позбавлених батьківського піклування Ворохтянської селищної ради на 2021 -2025 роки			
17	Про внесення змін до штатних розписів Ворохтянського ліцею та Татарівської гімназії			
18	Про затвердження Положення про конкурс на посаду керівника закладу загальної середньої освіти Ворохтянської селищної ради			
19	Про внесення змін до Порядку призначення на посаду та звільнення з посади керівників дошкільних, позашкільних закладів освіти та Центру культури, дозвілля, молоді та спорту, що належать до комунальної власності Ворохтянської селищної ради			
20	Про детальне планування території			
п.1	Дати дозвіл Куцан Вірі Володимирівні, жительці Івано-Франківської області, Тисменецького району, на розроблення детального плану території на земельну ділянку комунальної власності площею 0,1750 га для будівництва та обслуговування житлового будинку господарських будівель та споруд, по вул. М.			









	Грушевського у смт Ворохта.			
п.2	Дати дозвіл Щерб'юк Світлані Володимирівні, жительці смт Ворохта, вул. _____ на розроблення детального плану території на земельну ділянку комунальної власності площею 0,1280 га для будівництва та обслуговування житлового будинку господарських будівель та споруд по вул. Войтул у смт Ворохта.			
п.3	Дати дозвіл Келюшко Святославу Олександровичу, жителю смт Ворохта, вул. _____ на розроблення детального плану території на земельну ділянку комунальної власності площею 0,0782 га для будівництва та обслуговування житлового будинку господарських будівель та споруд по вул. Заводська у смт Ворохта.			
п.4	Дати дозвіл Братівник Вікторії Антонівні, жительці смт Ворохта, вул. _____ на розроблення детального плану території на власній земельній ділянці площею 0,0588 га (кадастровий номер: 2611040300:13:001:0003) для будівництва та обслуговування житлового будинку господарських будівель та споруд по вул. Говерляньська у смт Ворохта.			
п.5	Дати дозвіл Братівник Вікторії Антонівні, жительці смт Ворохта, вул. _____ на розроблення детального плану території на власній земельній ділянці площею 0,0264 га (кадастровий номер: 2611040300:21:008:0564) для будівництва та обслуговування житлового будинку господарських будівель та споруд по вул. Говерляньська у смт Ворохта.			
п.6	Дати дозвіл Братівник Вікторії Антонівні, жительці смт Ворохта, вул. _____ на розроблення детального плану території на власній земельній ділянці площею 0,0188 га (кадастровий номер: 2611040300:21:008:0578) для будівництва та обслуговування житлового будинку господарських будівель та споруд по вул. Говерляньська у смт Ворохта.			
п.7	Дати дозвіл на розроблення детального плану території на земельній ділянці, яка знаходиться у спільній частковій власності Івасицин Наталії Богданівні, Рибак Анатолія Анатолійовича та ТзОВ «Ярополк», площею 0,0624 га (кадастровий номер: 2611040300:20:006:0108) для будівництва та обслуговування будівель торгівлі по вул. Д. Галицького у смт Ворохта			
п.8	8. Затвердити детальний план території:			
	8.1. земельної ділянки площею 0,1500 га. для будівництва та обслуговування житлового будинку, господарських будівель і споруд (присадибна ділянка)			


















	по вул. Войтул у смт. Ворохта, за рахунок земель, що знаходяться у комунальній власності, Кельман Іванні Миколаївні, жительки смт Ворохта по вул.			
	8.2. земельної ділянки площею 0,0953 га. для будівництва та обслуговування житлового будинку, господарських будівель і споруд (присадибна ділянка) по вул. Войтул у смт. Ворохта, за рахунок земель, що знаходяться у комунальній власності, Дедерчуку Миколі Івановичу, жителю смт Ворохта по вул.			
21	Про розгляд земельних питань			
п.1	<b>Затвердити проект землеустрою щодо відведення:</b>			
	1.1. земельної ділянки з земель комунальної власності площею 0,0388 га (кадастровий номер: 2611040300:19:001:0031) для ведення особистого селянського господарства по вул. Руднева у смт Ворохта Дручків Оксані Ярославівні, жительці смт Ворохта, вул. та передати земельну ділянку в приватну власність.			
	1.2. земельної ділянки з земель комунальної власності площею 0,2555 га (кадастровий номер: 2611040300:19:001:0032) для ведення особистого селянського господарства по вул. Руднева у смт Ворохта Дручків Оксані Ярославівні, жительці смт Ворохта, вул. та передати земельну ділянку в приватну власність.			
	1.3. земельної ділянки з земель комунальної власності площею 1,0000 га (кадастровий номер: 2611040300:21:008:0596) для ведення особистого селянського господарства по вул. О. Довбуша у смт Ворохта Поп'юку Володимиру Васильовичу, жителю смт Ворохта, вул. та передати земельну ділянку в приватну власність.			
	1.4. земельної ділянки з земель комунальної власності площею 0,7323 га (кадастровий номер: 2611040300:21:008:0595) для ведення особистого селянського господарства по вул. І. Франка у смт Ворохта, Манівчуку Василю Павловичу, жителю смт Ворохта, вул. та передати земельну ділянку в приватну власність.			
	1.5. земельної ділянки з земель комунальної власності площею 0,7372 га (кадастровий номер: 2611040300:21:006:0137) для ведення особистого селянського господарства по вул. Грицулівка у смт Ворохта, Романюк Ользі Михайлівні, жительці смт Ворохта, вул. та передати земельну			






	ділянку в приватну власність.			
	1.6. земельної ділянки з земель комунальної власності площею 0,0816 га (кадастровий номер: 2611091201:13:008:0148) для будівництва та обслуговування житлового будинку господарських будівель та споруд по вул. Курортна у с Татарів, Гвоздзячук Вікторії Ярославівні, жителям , та передати земельну ділянку в приватну власність.			
	1.7. земельної ділянки з земель комунальної власності площею 0,1100 га (кадастровий номер: 2611040300:21:006:0138) для будівництва та обслуговування житлового будинку господарських будівель та споруд по вул. Грицулівка у смт Ворохта, Кузьмицькому Олегу Михайловичу, жителю смт Ворохта, вул. та передати земельну ділянку в приватну власність.			
	1.8. земельної ділянки з земель комунальної власності площею 2,0000 га (кадастровий номер: 2611040300:19:002:0023) для ведення особистого селянського господарства по вул. Руднева у смт Ворохта, Йосипчуку Володимиру Васильовичу, жителю смт Верховина, вул. та передати земельну ділянку в приватну власність.			
	1.9. земельної ділянки з земель комунальної власності площею 0,1500 га (кадастровий номер: 2611040300:21:004:0110) для будівництва та обслуговування житлового будинку господарських будівель та споруд по вул. Г. Хоткевича у смт Ворохта, Криштафовичу Василю Васильовичу, жителю смт Ворохта, вул. та передати земельну ділянку в приватну власність.			
	1.10. земельної ділянки з земель комунальної власності площею 1,1038 га (кадастровий номер: 2611040300:21:004:0106) для ведення особистого селянського господарства по вул. Г. Хоткевича у смт Ворохта, Криштафовичу Василю Васильовичу, жителю смт Ворохта, вул. та передати земельну ділянку в приватну власність.			
	1.11. земельної ділянки з земель комунальної власності площею 0,4961 га (кадастровий номер: 2611040300:21:004:0109) для ведення особистого селянського господарства по вул. Г. Хоткевича у смт Ворохта Криштафовичу Василю Васильовичу, жителю смт Ворохта, вул. та передати земельну ділянку в приватну власність.			
	1.12. земельної ділянки з земель комунальної власності площею 0,2457 га (кадастровий номер: 2611040300:21:004:0105) для ведення особистого селянського господарства по вул. Г. Хоткевича у смт Ворохта, Криштафовичу Василю Васильовичу, жителю смт Ворохта, вул. та передати земельну ділянку в приватну власність.			
	1.13. земельної ділянки з земель комунальної власності площею 0,1500 га (кадастровий номер: 2611040300:21:004:0111) для будівництва та обслуговування житлового будинку господарських			






	будівель та споруд по вул. Г. Хоткевича у смт Ворохта Криштафович Валерії Юріївни, жительці с вул. Рахівського району, Закарпатської області та передати земельну ділянку в приватну власність.			
	1.14. земельної ділянки з земель комунальної власності площею 0,1500 га (кадастровий номер: 2611040300:20:003:0114) для будівництва та обслуговування житлового будинку господарських будівель та споруд по вул. О. Довбуша у смт Ворохта, Шотт Наталії Юріївни, жительці та передати земельну ділянку в приватну власність.			
	1.15. земельної ділянки з земель комунальної власності площею 0,0130 га (кадастровий номер: 2611091201:13:003:0121) для ведення особистого селянського господарства по вул. Незалежності у с. Татарів, Лесюк Лідії Іванівни, жительці с. Татарів, вул. та передати земельну ділянку в приватну власність.			
	1.16. земельної ділянки з земель комунальної власності площею 0,1988 га (кадастровий номер: 2611091201:10:001:0007) для ведення особистого селянського господарства по вул. Гірська у с. Татарів, Шемберку Василю Васильовичу, жителю с. Татарів по вул. та передати земельну ділянку в приватну власність.			
	1.17. земельної ділянки з земель комунальної власності площею 0,0100 га (кадастровий номер: 2611040300:19:003:0063) для будівництва та обслуговування гаражу по вул. Руднева у смт Ворохта, Глушманюку Василю Олексійовичу, жителю смт Ворохта, вул. та передати земельну ділянку в приватну власність.			
1.18	Земельної ділянки площею 0,25 га, для буд. буд. М. Косиця			
1.19				
п.2	<b>2. Затвердити проект землеустрою щодо зміни цільового призначення:</b>			
	2.1. земельної ділянки площею 0,3800 га (кадастровий номер: 2611091201:14:007:0080) із земель для ведення особистого селянського господарства, в землі житлової та громадської забудови (для будівництва та обслуговування житлового будинку господарських			

	будівель та споруд) по вул. Пігівська у с Татарів, Піковичу Ігорю Петровичу, жителю м. вул. буд. Івано-Франківської обл.			
п.3	<b>Затвердити технічну документацію із землеустрою щодо встановлення меж земельної ділянки в натурі (на місцевості) та зміни конфігурації:</b>			
	3.1. земельної ділянки площею 0,0160 га, для будівництва та обслуговування житлового будинку господарських будівель та споруд по вул. Войтул у смт. Ворохта, Олійнику Володимирі Петровичу, жителю смт Ворохта, вул.			
	3.2. земельної ділянки площею 0,0100 га, для будівництва та обслуговування житлового будинку господарських будівель та споруд по вул. Войтул у смт. Ворохта, Олійнику Володимирі Петровичу, жителю смт Ворохта, вул.			
п.4	<b>4. Дати дозвіл на виготовлення проекту землеустрою щодо відведення:</b>			
	4.1. земельної ділянки з земель комунальної власності площею 0,0219 га для ведення особистого селянського господарства по вул. Курортна у с. Татарів, Янишину Віктору Васильовичу, жителю с. Татарів, вул. Проект відведення даної земельної ділянки подати на затвердження селищної ради.			
	4.2. земельної ділянки з земель комунальної власності площею 0,0304 га для ведення особистого селянського господарства по вул. Т. Шевченка у с. Татарів, Янишину Віктору Васильовичу, жителю с. Татарів, вул. Проект відведення даної земельної ділянки подати на затвердження селищної ради.			
	4.3. земельної ділянки з земель комунальної власності площею 0,0238 га для сінокосіння по вул. Курортна у с. Татарів, Сіцук Світлані Анатоліївні, жительці с. Татарів, вул. Проект відведення даної земельної ділянки подати на затвердження селищної ради для надання в оренду.			
	4.4. земельної ділянки з земель комунальної власності площею 0,1280 га для будівництва та обслуговування житлового будинку господарських будівель та споруд по вул. Войтул у смт Ворохта, Щерб'юк Світлані Володимирівні жительці смт Ворохта, вул. Проект відведення даної земельної ділянки подати на затвердження селищної ради.			
	4.5. земельної ділянки з земель комунальної власності площею 0,1260 га для ведення особистого селянського			







	господарства по вул. Шевченка у смт Ворохта, Щерб'юк Світлані Володимирівні жительці смт Ворохта, вул. . Проект відведення даної земельної ділянки подати на затвердження селищної ради.			
	4.6. земельної ділянки з земель комунальної власності площею 0,5000 га для ведення особистого селянського господарства по вул. О. Довбуша у смт Ворохта, Палійчуку Володимиру Михайловичу жителю смт Ворохта, вул. . Проект відведення даної земельної ділянки подати на затвердження селищної ради.			
	4.7. земельної ділянки з земель комунальної власності площею 0,1500 га для будівництва та обслуговування житлового будинку господарських будівель та споруд по вул. О. Довбуша у смт Ворохта, Кіндрачук Мирославі Михайлівні, жительці смт Ворохта, вул. . Проект відведення даної земельної ділянки подати на затвердження селищної ради.			
	4.8. земельної ділянки з земель комунальної власності площею 0,5389 га для ведення особистого селянського господарства по вул. О. Довбуша у смт Ворохта, Кіндрачук Володимиру Тарасовичу, жителю смт Ворохта, вул. . Проект відведення даної земельної ділянки подати на затвердження селищної ради.			
	4.9. земельної ділянки з земель комунальної власності площею 0,0660 га для будівництва та обслуговування житлового будинку господарських будівель та споруд по вул. О. Довбуша у смт Ворохта, Буратчук Світлані Михайлівні, жительці смт Ворохта, вул. . Проект відведення даної земельної ділянки подати на затвердження селищної ради.			
	4.10. земельної ділянки з земель комунальної власності площею 0,1106 га для будівництва та обслуговування житлового будинку господарських будівель та споруд по вул. І. Франка у с. Татарів, Григор'євій Любов Миколаївні, жительці м. Щастя, вул. . Луганської області. Проект відведення даної земельної ділянки подати на затвердження селищної ради.			
	4.11. земельної ділянки з земель комунальної власності площею 0,0948 га для будівництва та обслуговування житлового будинку господарських будівель та споруд по вул. І. Франка у с. Татарів, Григор'єву Григорію Васильовичу, жителю м. Щастя, вул. . Луганської області. Проект відведення даної земельної ділянки подати на затвердження селищної ради.			
	4.12. земельної ділянки з земель комунальної власності площею 0,0957 га для обслуговування будівлі по вул. Д.Галицького в смт Ворохта, Івано-Франківському обласному державному центру туризму і краєзнавства учнівської молоді Івано-Франківська обл., юридична адреса: м. Івано-Франківськ вул. Нечуя-Левицького,19. Проект відведення даної земельної ділянки подати на			







	затвердження селищної ради.			
	4.13. земельної ділянки з земель комунальної власності площею 0,1850 га для ведення особистого селянського господарства по вул. О. Довбуша у смт Ворохта, Палійчуку Юрію Петровичу, жителю смт Ворохта, вул. . Проект відведення даної земельної ділянки подати на затвердження селищної ради.			
	4.14. земельної ділянки площею 1,0000 га для ведення особистого селянського господарства по вул. О.Довбуша (ур. Великий Чертіж) в смт Ворохта, Семчуку Григорію Михайловичу, жителю смт Ворохта, вул. . Проект відведення даної земельної ділянки подати на затвердження селищної ради.			
	4.15. земельної ділянки орієнтовною площею 0,2500 га для ведення особистого селянського господарства по вул. О. Довбуша (ур. Великий Чертіж) в смт Ворохта, Палійчук Марії Григорівні, жительці смт Ворохта, вул. . Проект відведення даної земельної ділянки подати на затвердження селищної ради.			
	4.16. земельної ділянки орієнтовною площею 0,2500 га для ведення особистого селянського господарства по вул. О. Довбуша в смт Ворохта, Поляк Парасці Андріївні, жительці смт Ворохта, вул. Проект відведення даної земельної ділянки подати на затвердження селищної ради.			
	4.17. земельної ділянки орієнтовною площею 0,2500 га для ведення особистого селянського господарства по вул. О. Довбуша смт Ворохта, Хомин Парасці Яківні, жительці смт Ворохта, вул. . Проект відведення даної земельної ділянки подати на затвердження селищної ради.			
п.5	<b>5. Продовжити термін дії договору оренди землі:</b>			
	5.1. ПП Капштану Павлу Павловичу, жителю на земельну ділянку площею 0,1997 га для обслуговування деревообробного цеху по вул. Д. Галицького у смт Ворохта терміном на 10 (десять) років.			
п.6	<b>6. Внести зміни:</b>			
	6.1. в п 5.4. рішення сесії Ворохтянської селищної ради від 11 липня 2014 р. № 306–25/2014, виклавши його в такій редакції: «Дати дозвіл Максимчуку Василю Михайловичу, жителю смт Ворохта, по вул. на			

	<p>виготовлення проекту землеустрою щодо відведення земельної ділянки з земель комунальної власності площею 0,1000 га для ведення особистого селянського господарства по вул. Д. Галицького у смт. Ворохта. Проект відведення даної земельної ділянки подати на затвердження селищної ради»</p>			
	<p>6.2. в п 3.6. рішення сесії Ворохтянської селищної ради від 30 серпня 2021 р. № 116-9/2021, виклавши його в такій редакції: «Дати дозвіл Ковальчуку Степану Васильовичу, жителю смт Ворохта, по вул. _____ на виготовлення проекту землеустрою щодо відведення земельної ділянки з земель комунальної власності площею 0,0500 га для ведення особистого селянського господарства по вул. Д. Галицького у смт. Ворохта. Проект відведення даної земельної ділянки подати на затвердження селищної ради»</p>			
	<p>6.3. в п 6.3. рішення сесії Ворохтянської селищної ради від 12.03.2009 року № 160-25/2009, виклавши його в такій редакції: «Дати дозвіл Братівник Лесі Василівні, жительці смт Ворохта, вул. _____ на виготовлення проекту землеустрою щодо відведення земельної ділянки з земель комунальної власності площею 0,1797 га для ведення особистого селянського господарства по вул. Д. Галицького (біля буд. № 22) у смт Ворохта. Проект відведення даної земельної ділянки подати на затвердження селищної ради»</p>			
<b>п.7</b>	<b>7. Затвердити акт:</b>			
	<p>7.1. встановлення межі від літери «Г» до літери «Д» Янишину Віктору Васильовичу, жителю с. Татарів, вул. _____ складений депутатом Ворохтянської селищної ради Позуром А.С. від 16.06.2021 року, на земельну ділянку площею 0,0304 га для ведення особистого селянського господарства по вул. Т. Шевченка у с. Татарів.</p>			
	<p>7.2. встановлення межі від літери «Д» до літери «Е» Янишину Віктору Васильовичу, жителю с. Татарів, вул. _____ складений депутатом Ворохтянської селищної ради Позуром А.С. від 16.06.2021 року, на земельну ділянку площею 0,0219 га для ведення особистого селянського господарства по вул. Курортна у с. Татарів.</p>			
	<p>7.3. обстеження земельних ділянок по вул. Руднева в смт Ворохта, складений 20.07.2021 року, Олесів Тетяні Романівні, жительці смт Ворохта, вул. _____</p>			

	7.4. по межі від літери «Є» до «Ж», по межі від літери «К» до «Л», по межі від літери «Н» до «О», по межі від літери «О» до «П», по межі від літери «Т» до «У», Акціонерному товариству «Укрзалізниця», юридична адреса: м. Київ, вул. Л. Толстого, 61, складений постійною депутатською комісією з розгляду земельних питань, містобудування і екології від 20.07.2021 року, земельної ділянки для складання проекту землеустрою щодо відведення земельної ділянки для розміщення та експлуатації будівель і споруд залізничного транспорту (для обслуговування будівель і споруд зупиночного пункту Татарів) площею 2,7443 га по вул. Незалежності у с. Татарів.			
п.8	8. Відмовити:			
	8.1. Вередюк Світлані Богданівні, жительці смт Ворохта, вул. , у наданні дозволу на виготовлення проекту землеустрою щодо відведення земельної ділянки для ведення особистого селянського господарства в смт Ворохта по вул. М. Грушевського, зв'язку із недотриманням вимог ст. 118 Земельного кодексу України та виникненням спірного питання по даній земельній ділянці.			
	8.2. Довганюку Ігорю Михайловичу, жителю смт Ворохта, вул. , у наданні дозволу на виготовлення проекту землеустрою щодо відведення земельної ділянки площею 0,1500 для будівництва та обслуговування житлового будинку господарських будівель та споруд та земельної ділянки для ведення особистого селянського господарства в смт Ворохта, по вул. М. Грушевського, зв'язку із недотриманням вимог ст. 118 Земельного кодексу України та виникненням спірного питання по даній земельній ділянці.			
	8.3. Довганюку Ростиславу Михайловичу, жителю смт Ворохта, вул. , у наданні дозволу на виготовлення проекту землеустрою щодо відведення земельної ділянки площею 0,1500 для будівництва та обслуговування житлового будинку господарських будівель та споруд та земельної ділянки для ведення особистого селянського господарства в смт Ворохта, по вул. М. Грушевського, у зв'язку із недотриманням вимог ст. 118 Земельного кодексу України та виникненням спірного питання по даній земельній ділянці.			
	8.4. Максиміну Сергію Сергійовичу, жителю м. Хмельницький, вул. , у наданні дозволу на виготовлення проекту землеустрою щодо відведення земельної ділянки для індивідуального дачного будівництва орієнтовною площею 0,1000 га в межах Татарівської сільської ради, у межах безоплатної приватизації, у зв'язку з тим, що дана земельна ділянка зазначена у графічному матеріалі накладається на територію, яка перебуває у власності громадян, однак не внесена до Державного земельного кадастру.			
	8.5. Книщук Миколі Миколайовичу, жителю смт Ворохта, вул. у виділенні земельної ділянки площею 0,1500 га для будівництва та			



	обслуговування житлового будинку господарських будівель та споруд в смт Ворохта, як молодій сім'ї, у зв'язку із недотриманням вимог ст. 118 Земельного кодексу України.			
	8.6. Попович Ользі Олексіївні, жительці смт Ворохта, вул. , у виділенні земельної ділянки площею для будівництва та обслуговування житлового будинку господарських будівель та споруд в смт Ворохта, у зв'язку із недотриманням вимог ст. 118 Земельного кодексу України.			
	8.7. Саранчову Руслану Васильовичу, жителю Тернопільської області та Саранчову Петру Васильовичу, жителю Жмеренецького району, Вінницької області у наданні дозволу на виготовлення проекту землеустрою щодо відведення земельної ділянки у спільну сумісну власність з земель комунальної власності орієнтовною площею 0,0800 га для будівництва та обслуговування житлового будинку, господарських будівель і споруд (присадибна ділянка) по вул. Заводська у смт Ворохта, в зв'язку із прийнятим рішенням по даній земельній ділянці (п. 3.8 рішення Ворохтянської селищної ради від 15.04.2021 року за № 92-7/2021).			
	8.8. Мосоруку Михайлу Васильовичу, жителю м. Івано-Франківськ, вул. у наданні дозволу на виготовлення проекту землеустрою щодо відведення земельної ділянки для ведення особистого селянського господарства площею 0,2131 га по вул. Височана в смт Ворохта, в зв'язку із спірним питанням із членами родини (заява від Івасюк Н.В.)			
	8.9. Савіцькій Олені Михайлівні, жительці смт Ворохта, вул. у відміні п 6.10. рішення Ворохтянської селищної ради від 28.05.2021 року № 104-8/2021 про відмову у наданні дозволу на безоплатну приватизацію частини замкненої земельної ділянки покритої лісом, площею 0,65 га з цільовим призначенням – для ведення лісового господарства по вул. Руднева в смт Ворохта, в зв'язку із тим, що земельна ділянка розміщена за межами Генерального плану смт Ворохта. Пункт п 6.10. рішення Ворохтянської селищної ради від 28.05.2021 року № 104-8/2021 залишити без змін.			
п.9	9. Дати дозвіл на розподіл земельної ділянки комунальної власності площею 0,3298 га (кадастровий номер 2611091201:14:001:0034), яка розташована по вул Курортна в с. Татарів, на окремі земельні ділянки (із зміною їх цільового призначення): - площею 0,0550 га – для будівництва та обслуговування житлового будинку господарських будівель та споруд - площею 0,0521 га – для будівництва та обслуговування			

	житлового будинку господарських будівель та споруд - площею 0,0558 га – для будівництва та обслуговування житлового будинку господарських будівель та споруд - площею 0,1146га – землі запасу - площею 0,0284 га – землі загального користування (проїзд) - площею 0,0238 га – для сінокосіння.			
п.10	10. Дати дозвіл на виготовлення технічної документації із землеустрою щодо інвентаризації земельної ділянки, яка розташована за адресою: вул. Незалежності у с. Татарів площею 0,0602 га із цільовим призначенням: (код – 10.08 – для культурно-оздоровчих потреб рекреаційних, спортивних і туристичних цілей, Ворохтянській селищній раді, Надвірнянського району, Івано-Франківської обл., юридична адреса: смт Ворохта, вул. Д.Галицького, 41.			
п.11	11. Дати дозвіл Ворохтянській селищній раді, Надвірнянського району, Івано-Франківської обл., юридична адреса: смт Ворохта, вул. Д.Галицького, 41 на виготовлення технічної документації із землеустрою щодо інвентаризації земель на земельну ділянку комунальної власності площею 0,90 га із земель водного фонду (прибережна захисна смуга р. Прут) для культурно-оздоровчих потреб, рекреаційних, спортивних та туристичних цілей (код 10.08), з метою розміщення тимчасових споруд для надання туристичних послуг згідно із законом), що розташована за адресою: вул. Говерлянська, смт Ворохта			
12.	Дати дозвіл на інвентаризацію сміття на вул. Зарослик. 2 ділянки			
22.	Про здійснення самоврядного контролю за використанням та охороною земель на території Ворохтянської територіальної громади			
23.	Різне			
1	Звернення щодо земель КНПЛ.			

П.І.Б.

депутата селищної ради











Пилич В.С.

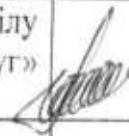




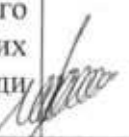




Особистий підпис










**БЮЛЕТЕНЬ ПОІМЕННОГО ГОЛОСУВАННЯ**  
 Ворохтянська селищна рада восьмого скликання  
 Десята сесія селищної ради (12.08.2021 р.)



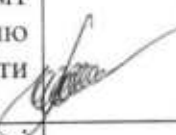



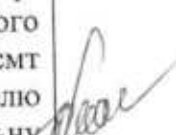

Результати персонального голосування

№	Назва проекту рішення	За	Проти	Утримався
X	Затвердження порядку денного			
1	Про затвердження звіту про виконання бюджету Ворохтянської селищної ради за перше півріччя 2021 рік			
2	Про зміни до бюджету Ворохтянської селищної ради на 2021 рік			
3	Про внесення змін до рішення №107-9/2021 від 30.06.2021 року, врахування субвенції, перерозподіл коштів Ворохтянської селищної ради			
4	Про затвердження «Селищної програми удосконалення роботи Управління Державної казначейської служби України у м.Яремче та комп'ютерно-інформаційного забезпечення обслуговування бюджету Ворохтянської територіальної громади за доходами і видатками 2021-2025 роки»			
5	Про затвердження проекту Положення про оренду майна Ворохтянської селищної ради та забезпечення відносин у сфері оренди комунального майна			
6	Про намір передати в оренду нерухоме майно, що належить до комунальної власності Ворохтянської селищної ради			
7	Про програму з підтримки Громадської організації «Ворохтянська регіональна спілка інвалідів і ветеранів АТО» на 2021- 2023 роки			
8	Про затвердження розпоряджень селищного голови			
9.	Про членство у Всеукраїнській асоціації громад			
10	Про подання клопотання щодо присвоєння почесного звання України «Мати -героїня» гр. Ворошило М.М, яка			

	народила та виховала до восьмирічного віку 5 дітей.			
11	Про утворення віддаленого робочого місця відділу «Центр надання адміністративних послуг» Ворохтянської селищної ради			
12	Про участь у дванадцятому обласному конкурсі проектів та програм розвитку місцевого самоврядування			
13	Про затвердження бренду та туристичної стратегії селища Ворохти			
14	Про відкриття груп продовженого дня у Ворохтянського ліцеї			
15	Про організацію харчування в закладах освіти Ворохтянської селищної ради			
16	Про затвердження Програми поліпшення виховання, навчання, соціального захисту та матеріального забезпечення дітей-сиріт і дітей, позбавлених батьківського піклування Ворохтянської селищної ради на 2021 -2025 роки			
17	Про внесення змін до штатних розписів Ворохтянського ліцею та Татарівської гімназії			
18	Про затвердження Положення про конкурс на посаду керівника закладу загальної середньої освіти Ворохтянської селищної ради			
19	Про внесення змін до Порядку призначення на посаду та звільнення з посади керівників дошкільних, позашкільних закладів освіти та Центру культури, дозвілля, молоді та спорту, що належать до комунальної власності Ворохтянської селищної ради			
20	Про детальне планування територій			
п.1	Дати дозвіл Куцан Вірі Володимирівні, жительці Івано-Франківської області, Тисменецького району, с Підпечери, на розроблення детального плану території на земельну ділянку комунальної власності площею 0,1750 га для будівництва та обслуговування житлового будинку господарських будівель та споруд, по вул. М.			

	Грушевського у смт Ворохта.			
п.2	Дати дозвіл Щерб'юк Світлані Володимирівні, жительці смт Ворохта, вул. на розроблення детального плану території на земельну ділянку комунальної власності площею 0,1280 га для будівництва та обслуговування житлового будинку господарських будівель та споруд по вул. Войтул у смт Ворохта.			
п.3	Дати дозвіл Келюшко Святославу Олександровичу, жителю смт Ворохта, вул. на розроблення детального плану території на земельну ділянку комунальної власності площею 0,0782 га для будівництва та обслуговування житлового будинку господарських будівель та споруд по вул. Заводська у смт Ворохта.			
п.4	Дати дозвіл Братівник Вікторії Антонівні, жительці смт Ворохта, вул. на розроблення детального плану території на власній земельній ділянці площею 0,0588 га (кадастровий номер: 2611040300:13:001:0003) для будівництва та обслуговування житлового будинку господарських будівель та споруд по вул. Говерлянська у смт Ворохта.			
п.5	Дати дозвіл Братівник Вікторії Антонівні, жительці смт Ворохта, вул. на розроблення детального плану території на власній земельній ділянці площею 0,0264 га (кадастровий номер: 2611040300:21:008:0564) для будівництва та обслуговування житлового будинку господарських будівель та споруд по вул. Говерлянська у смт Ворохта.			
п.6	Дати дозвіл Братівник Вікторії Антонівні, жительці смт Ворохта, вул. на розроблення детального плану території на власній земельній ділянці площею 0,0188 га (кадастровий номер: 2611040300:21:008:0578) для будівництва та обслуговування житлового будинку господарських будівель та споруд по вул. Говерлянська у смт Ворохта.			
п.7	Дати дозвіл на розроблення детального плану території на земельній ділянці, яка знаходиться у спільній частковій власності Івасищин Наталії Богданівні, Рибака Анатолія Анатолійовича та ТзОВ «Ярополк», площею 0,0624 га (кадастровий номер: 2611040300:20:006:0108) для будівництва та обслуговування будівель торгівлі по вул. Д. Галицького у смт Ворохта			
п.8	8. Затвердити детальний план території:			
	8.1. земельної ділянки площею 0,1500 га. для будівництва та обслуговування житлового будинку, господарських будівель і споруд (присадибна ділянка)			









	по вул. Войтул у смт. Ворохта, за рахунок земель, що знаходяться у комунальній власності, Кельман Іванні Миколаївні, жительки смт Ворохта по вул.			
	8.2. земельної ділянки площею 0,0953 га. для будівництва та обслуговування житлового будинку, господарських будівель і споруд (присадибна ділянка) по вул. Войтул у смт. Ворохта, за рахунок земель, що знаходяться у комунальній власності, Дедерчуку Миколі Івановичу, жителю смт Ворохта по вул.			
21	Про розгляд земельних питань			
п.1	<b>Затвердити проект землеустрою щодо відведення:</b>			
	1.1. земельної ділянки з земель комунальної власності площею 0,0388 га (кадастровий номер: 2611040300:19:001:0031) для ведення особистого селянського господарства по вул. Руднева у смт Ворохта Дручків Оксані Ярославівні, жительці смт Ворохта, вул. , та передати земельну ділянку в приватну власність.			
	1.2. земельної ділянки з земель комунальної власності площею 0,2555 га (кадастровий номер: 2611040300:19:001:0032) для ведення особистого селянського господарства по вул. Руднева у смт Ворохта Дручків Оксані Ярославівні, жительці смт Ворохта, вул. та передати земельну ділянку в приватну власність.			
	1.3. земельної ділянки з земель комунальної власності площею 1,0000 га (кадастровий номер: 2611040300:21:008:0596) для ведення особистого селянського господарства по вул. О. Довбуша у смт Ворохта Поп'юку Володимиру Васильовичу, жителю смт Ворохта, вул. та передати земельну ділянку в приватну власність.			
	1.4. земельної ділянки з земель комунальної власності площею 0,7323 га (кадастровий номер: 2611040300:21:008:0595) для ведення особистого селянського господарства по вул. І. Франка у смт Ворохта, Манівчуку Василю Павловичу, жителю смт Ворохта, вул. та передати земельну ділянку в приватну власність.			
	1.5. земельної ділянки з земель комунальної власності площею 0,7372 га (кадастровий номер: 2611040300:21:006:0137) для ведення особистого селянського господарства по вул. Грицулівка у смт Ворохта, Романюк Ользі Михайлівні, жительці смт Ворохта, вул. та передати земельну			







	ділянку в приватну власність.			
	1.6. земельної ділянки з земель комунальної власності площею 0,0816 га (кадастровий номер: 2611091201:13:008:0148) для будівництва та обслуговування житлового будинку господарських будівель та споруд по вул. Курортна у с Татарів, Гвоздячук Вікторії Ярославівні, жителям , та передати земельну ділянку в приватну власність.			
	1.7. земельної ділянки з земель комунальної власності площею 0,1100 га (кадастровий номер: 2611040300:21:006:0138) для будівництва та обслуговування житлового будинку господарських будівель та споруд по вул. Грицулівка у смт Ворохта, Кузьмицькому Олегу Михайловичу, жителю смт Ворохта, вул. та передати земельну ділянку в приватну власність.			
	1.8. земельної ділянки з земель комунальної власності площею 2,0000 га (кадастровий номер: 2611040300:19:002:0023) для ведення особистого селянського господарства по вул. Рудисва у смт Ворохта, Йосипчуку Володимиру Васильовичу, жителю смт Верховина, вул. та передати земельну ділянку в приватну власність.			
	1.9. земельної ділянки з земель комунальної власності площею 0,1500 га (кадастровий номер: 2611040300:21:004:0110) для будівництва та обслуговування житлового будинку господарських будівель та споруд по вул. Г. Хоткевича у смт Ворохта, Криштафовичу Василю Васильовичу, жителю смт Ворохта, вул. та передати земельну ділянку в приватну власність.			
	1.10. земельної ділянки з земель комунальної власності площею 1,1038 га (кадастровий номер: 2611040300:21:004:0106) для ведення особистого селянського господарства по вул. Г. Хоткевича у смт Ворохта, Криштафовичу Василю Васильовичу, жителю смт Ворохта, вул. та передати земельну ділянку в приватну власність.			
	1.11. земельної ділянки з земель комунальної власності площею 0,4961 га (кадастровий номер: 2611040300:21:004:0109) для ведення особистого селянського господарства по вул. Г. Хоткевича у смт Ворохта Криштафовичу Василю Васильовичу, жителю смт Ворохта, вул. та передати земельну ділянку в приватну власність.			
	1.12. земельної ділянки з земель комунальної власності площею 0,2457 га (кадастровий номер: 2611040300:21:004:0105) для ведення особистого селянського господарства по вул. Г. Хоткевича у смт Ворохта, Криштафовичу Василю Васильовичу, жителю смт Ворохта, вул. та передати земельну ділянку в приватну власність.			
	1.13. земельної ділянки з земель комунальної власності площею 0,1500 га (кадастровий номер: 2611040300:21:004:0111) для будівництва та обслуговування житлового будинку господарських			

	будівель та споруд по вул. Г. Хоткевича у смт Ворохта Криштафович Валерії Юріївні, жительці с _____ з, вул. _____ Закарпатської області та передати земельну ділянку в приватну власність.			
	1.14. земельної ділянки з земель комунальної власності площею 0,1500 га (кадастровий номер: 2611040300:20:003:0114) для будівництва та обслуговування житлового будинку господарських будівель та споруд по вул. О. Довбуша у смт Ворохта, Шотт Наталії Юріївні, жительці м. _____ а передати земельну ділянку в приватну власність.			
	1.15. земельної ділянки з земель комунальної власності площею 0,0130 га (кадастровий номер: 2611091201:13:003:0121) для ведення особистого селянського господарства по вул. Незалежності у с. Татарів, Лесюк Лідії Іванівні, жительці с. _____ та передати земельну ділянку в приватну власність.			
	1.16. земельної ділянки з земель комунальної власності площею 0,1988 га (кадастровий номер: 2611091201:10:001:0007) для ведення особистого селянського господарства по вул. Гірська у с. Татарів, Шемберку Василю Васильовичу, жителю с. _____ з по вул. _____ та передати земельну ділянку в приватну власність.			
	1.17. земельної ділянки з земель комунальної власності площею 0,0100 га (кадастровий номер: 2611040300:19:003:0063) для будівництва та обслуговування гаражу по вул. Руднева у смт Ворохта, Глушманюку Василю Олексійовичу, жителю смт _____ вул. _____ а передати земельну ділянку в приватну власність.			
	1.18. Земельної ділянки			
	Погорелова Т. В. пл. 0,2500 га			
	для буд. вул. Руднева с. Татарів			
	м. Косма			
п.2	<b>2. Затвердити проєкт землеустрою щодо зміни цільового призначення:</b>			
	2.1. земельної ділянки площею 0,3800 га (кадастровий номер: 2611091201:14:007:0080) із земель для ведення особистого селянського господарства, в землі житлової та громадської забудови (для будівництва та обслуговування житлового будинку господарських			



	будівель та споруд) по вул. Пігівська у с Татарів, Піковичу Ігорю Петровичу, жителю м. Тисмениця, вул. Івано-Франківської обл.			
п.3	<b>Затвердити технічну документацію із землеустрою щодо встановлення меж земельної ділянки в натурі (на місцевості) та зміни конфігурації:</b>			
	3.1. земельної ділянки площею 0,0160 га, для будівництва та обслуговування житлового будинку господарських будівель та споруд по вул. Войтул у смт. Ворохта, Олійнику Володимирі Петровичу, жителю смт			
	3.2. земельної ділянки площею 0,0100 га, для будівництва та обслуговування житлового будинку господарських будівель та споруд по вул. Войтул у смт. Ворохта, Олійнику Володимирі Петровичу, жителю смт Ворохта, вул			
п.4	<b>4. Дати дозвіл на виготовлення проекту землеустрою щодо відведення:</b>			
	4.1. земельної ділянки з земель комунальної власності площею 0,0219 га для ведення особистого селянського господарства по вул. Курортна у с. Татарів, Янишину Віктору Васильовичу, жителю с. Татарів, вул. Проект відведення даної земельної ділянки подати на затвердження селищної ради.			
	4.2. земельної ділянки з земель комунальної власності площею 0,0304 га для ведення особистого селянського господарства по вул. Т. Шевченка у с. Татарів, Янишину Віктору Васильовичу, жителю Проект відведення даної земельної ділянки подати на затвердження селищної ради.			
	4.3. земельної ділянки з земель комунальної власності площею 0,0238 га для сінокосіння по вул. Курортна у с. Татарів, Сішук Світлані Анатоліївні, жительці с. Проект відведення даної земельної ділянки подати на затвердження селищної ради для надання в оренду.			
	4.4. земельної ділянки з земель комунальної власності площею 0,1280 га для будівництва та обслуговування житлового будинку господарських будівель та споруд по вул. Войтул у смт Ворохта, Щерб'юк Світлані Володимирівні жительці смт Ворохта, вул. Проект відведення даної земельної ділянки подати на затвердження селищної ради.			
	4.5. земельної ділянки з земель комунальної власності площею 0,1260 га для ведення особистого селянського			

	господарства по вул. Шевченка у смт Ворохта, Щерб'юк Світлані Володимирівні жительці смт Ворохта, вул. . Проект відведення даної земельної ділянки подати на затвердження селищної ради.			
	4.6. земельної ділянки з земель комунальної власності площею 0,5000 га для ведення особистого селянського господарства по вул. О. Довбуша у смт Ворохта, Палійчуку Володимирі Михайловичу жителю смт Ворохта, вул. . Проект відведення даної земельної ділянки подати на затвердження селищної ради.			
	4.7. земельної ділянки з земель комунальної власності площею 0,1500 га для будівництва та обслуговування житлового будинку господарських будівель та споруд по вул. О. Довбуша у смт Ворохта, Кіндрачук Мирославі Михайлівні, жительці смт Ворохта, вул. . Проект відведення даної земельної ділянки подати на затвердження селищної ради.			
	4.8. земельної ділянки з земель комунальної власності площею 0,5389 га для ведення особистого селянського господарства по вул. О. Довбуша у смт Ворохта, Кіндрачук Володимирі Тарасовичу, жителю смт Ворохта, вул. . Проект відведення даної земельної ділянки подати на затвердження селищної ради.			
	4.9. земельної ділянки з земель комунальної власності площею 0,0660 га для будівництва та обслуговування житлового будинку господарських будівель та споруд по вул. О. Довбуша у смт Ворохта, Буратчук Світлані Михайлівні, жительці смт Ворохта, вул. . Проект відведення даної земельної ділянки подати на затвердження селищної ради.			
	4.10. земельної ділянки з земель комунальної власності площею 0,1106 га для будівництва та обслуговування житлового будинку господарських будівель та споруд по вул. І. Франка у с. Татарів, Григор'євій Любов Миколаївні, жительці м. Щастя, вул. , Луганської області. Проект відведення даної земельної ділянки подати на затвердження селищної ради.			
	4.11. земельної ділянки з земель комунальної власності площею 0,0948 га для будівництва та обслуговування житлового будинку господарських будівель та споруд по вул. І. Франка у с. Татарів, Григор'єву Григорию Васильовичу, жителю м. Щастя, вул. , Луганської області. Проект відведення даної земельної ділянки подати на затвердження селищної ради.			
	4.12. земельної ділянки з земель комунальної власності площею 0,0957 га для обслуговування будівлі по вул. Д.Галицького в смт Ворохта, Івано-Франківському обласному державному центру туризму і краєзнавства учнівської молоді Івано-Франківська обл., юридична адреса: м. Івано-Франківськ вул. Нечуя-Левицького,19. Проект відведення даної земельної ділянки подати на			

	затвердження селищної ради.			
	4.13. земельної ділянки з земель комунальної власності площею 0,1850 га для ведення особистого селянського господарства по вул. О. Довбуша у смт Ворохта, Палійчуку Юрію Петровичу, жителю смт Ворохта, вул. . Проект відведення даної земельної ділянки подати на затвердження селищної ради.			
	4.14. земельної ділянки площею 1,0000 га для ведення особистого селянського господарства по вул. О.Довбуша (ур. Великий Чертіж) в смт Ворохта, Семчуку Григорію Михайловичу, жителю смт Ворохта, вул. . Проект відведення даної земельної ділянки подати на затвердження селищної ради.			
	4.15. земельної ділянки орієнтовною площею 0,2500 га для ведення особистого селянського господарства по вул. О. Довбуша (ур. Великий Чертіж) в смт Ворохта, Палійчук Марії Григорівні, жительці смт Ворохта, вул. . Проект відведення даної земельної ділянки подати на затвердження селищної ради.			
	4.16. земельної ділянки орієнтовною площею 0,2500 га для ведення особистого селянського господарства по вул. О. Довбуша в смт Ворохта, Поляк Парасці Андріївні, жительці смт Ворохта, вул. . Проект відведення даної земельної ділянки подати на затвердження селищної ради.			
	4.17. земельної ділянки орієнтовною площею 0,2500 га для ведення особистого селянського господарства по вул. О. Довбуша смт Ворохта, Хомин Парасці Яківні, жительці смт Ворохта, вул. . Проект відведення даної земельної ділянки подати на затвердження селищної ради.			
п.5	<b>5. Продовжити термін дії договору оренди землі:</b>			
	5.1. ПП Капштану Павлу Павловичу, жителю с. Яблуниця на земельну ділянку площею 0,1997 га для обслуговування деревообробного цеху по вул. Д. Галицького у смт Ворохта терміном на 10 (десять) років.			
п.6	<b>6. Внести зміни:</b>			
	6.1. в п 5.4. рішення сесії Ворохтянської селищної ради від 11 липня 2014 р. № 306–25/2014, виклавши його в такій редакції: «Дати дозвіл Максимчуку Василю Михайловичу, жителю смт Ворохта, по вул. _____ на _____»			

	<p>виготовлення проекту землеустрою щодо відведення земельної ділянки з земель комунальної власності площею 0,1000 га для ведення особистого селянського господарства по вул. Д. Галицького у смт. Ворохта. Проект відведення даної земельної ділянки подати на затвердження селищної ради»</p>		
	<p>6.2. в п 3.6. рішення сесії Ворохтянської селищної ради від 30 серпня 2021 р. № 116-9/2021, виклавши його в такій редакції: «Дати дозвіл Ковальчуку Степану Васильовичу, жителю смт Ворохта, по вул. _____ на виготовлення проекту землеустрою щодо відведення земельної ділянки з земель комунальної власності площею 0,0500 га для ведення особистого селянського господарства по вул. Д. Галицького у смт. Ворохта. Проект відведення даної земельної ділянки подати на затвердження селищної ради»</p>		
	<p>6.3. в п 6.3. рішення сесії Ворохтянської селищної ради від 12.03.2009 року № 160-25/2009, виклавши його в такій редакції: «Дати дозвіл Братівник Лесі Василівні, жительці смт Ворохта, вул. _____ на виготовлення проекту землеустрою щодо відведення земельної ділянки з земель комунальної власності площею 0,1797 га для ведення особистого селянського господарства по вул. Д. Галицького (біля буд. № 22) у смт Ворохта. Проект відведення даної земельної ділянки подати на затвердження селищної ради»</p>		
п.7	<b>7. Затвердити акт:</b>		
	<p>7.1. встановлення межі від літери «Г» до літери «Д» Янишину Віктору Васильовичу, жителю с. Татарів, вул. _____, складений депутатом Ворохтянської селищної ради Позуром А.С. від 16.06.2021 року, на земельну ділянку площею 0,0304 га для ведення особистого селянського господарства по вул. Т. Шевченка у с. Татарів.</p>		
	<p>7.2. встановлення межі від літери «Д» до літери «Е» Янишину Віктору Васильовичу, жителю с. Татарів, вул. _____, складений депутатом Ворохтянської селищної ради Позуром А.С. від 16.06.2021 року, на земельну ділянку площею 0,0219 га для ведення особистого селянського господарства по вул. Курортна у с. Татарів.</p>		
	<p>7.3. обстеження земельних ділянок по вул. Руднева в смт Ворохта, складений 20.07.2021 року, Олесів Тетяні Романівні, жительці смт Ворохта, вул. _____</p>		

	7.4. по межі від літери «Є» до «Ж», по межі від літери «К» до «Л», по межі від літери «Н» до «О», по межі від літери «О» до «П», по межі від літери «Т» до «У», Акціонерному товариству «Укрзалізниця», юридична адреса: м. Київ, вул. Л. Толстого, 61, складений постійною депутатською комісією з розгляду земельних питань, містобудування і екології від 20.07.2021 року, земельної ділянки для складання проекту землеустрою щодо відведення земельної ділянки для розміщення та експлуатації будівель і споруд залізничного транспорту (для обслуговування будівель і споруд зупиночного пункту Татарів) площею 2,7443 га по вул. Незалежності у с. Татарів.			
п.8	8. Відмовити:			
	8.1. Вередюк Світлані Богданівні, жительці смт Ворохта, вул. , у наданні дозволу на виготовлення проекту землеустрою щодо відведення земельної ділянки для ведення особистого селянського господарства в смт Ворохта по вул. М. Грушевського, зв'язку із недотриманням вимог ст. 118 Земельного кодексу України та виникненням спірного питання по даній земельній ділянці.			
	8.2. Довганюку Ігорю Михайловичу, жителю смт Ворохта, вул. , у наданні дозволу на виготовлення проекту землеустрою щодо відведення земельної ділянки площею 0,1500 для будівництва та обслуговування житлового будинку господарських будівель та споруд та земельної ділянки для ведення особистого селянського господарства в смт Ворохта, по вул. М. Грушевського, зв'язку із недотриманням вимог ст. 118 Земельного кодексу України та виникненням спірного питання по даній земельній ділянці.			
	8.3. Довганюку Ростиславу Михайловичу, жителю смт Ворохта, вул. , у наданні дозволу на виготовлення проекту землеустрою щодо відведення земельної ділянки площею 0,1500 для будівництва та обслуговування житлового будинку господарських будівель та споруд та земельної ділянки для ведення особистого селянського господарства в смт Ворохта, по вул. М. Грушевського, у зв'язку із недотриманням вимог ст. 118 Земельного кодексу України та виникненням спірного питання по даній земельній ділянці.			
	8.4. Максиміну Сергію Сергійовичу, жителю м. Хмельницький, вул. , у наданні дозволу на виготовлення проекту землеустрою щодо відведення земельної ділянки для індивідуального дачного будівництва орієнтовною площею 0,1000 га в межах Татарівської сільської ради, у межах безоплатної приватизації, у зв'язку з тим, що дана земельна ділянка зазначена у графічному матеріалі накладається на територію, яка перебуває у власності громадян, однак не внесена до Державного земельного кадастру.			
	8.5. Книщук Миколі Миколайовичу, жителю смт Ворохта, вул. , у виділенні земельної ділянки площею 0,1500 га для будівництва та			

	обслуговування житлового будинку господарських будівель та споруд в смт Ворохта, як молодій сім'ї, у зв'язку із недотриманням вимог ст. 118 Земельного кодексу України.			
	8.6. Попович Ользі Олексіївні, жительці смт Ворохта, вул. _____ у виділенні земельної ділянки площею для будівництва та обслуговування житлового будинку господарських будівель та споруд в смт Ворохта, у зв'язку із недотриманням вимог ст. 118 Земельного кодексу України.			
	8.7. Саранчову Руслану Васильовичу, жителю _____ ернопільської області та Саранчову Петру Васильовичу, жителю _____ Жмеренецького району, Вінницької області у наданні дозволу на виготовлення проекту землеустрою щодо відведення земельної ділянки у спільну сумісну власність з земель комунальної власності орієнтовною площею 0,0800 га для будівництва та обслуговування житлового будинку, господарських будівель і споруд (присадибна ділянка) по вул. Заводська у смт Ворохта, в зв'язку із прийнятим рішенням по даній земельній ділянці (п. 3.8 рішення Ворохтянської селищної ради від 15.04.2021 року за № 92-7/2021).			
	8.8. Мосоруку Михайлу Васильовичу, жителю м. Івано-Франківськ, вул. _____ у наданні дозволу на виготовлення проекту землеустрою щодо відведення земельної ділянки для ведення особистого селянського господарства площею 0,2131 га по вул. Височана в смт Ворохта, в зв'язку із спірним питанням із членами родини (заява від Івасюк Н.В.)			
	8.9. Савіцькій Олені Михайлівні, жительці смт Ворохта, вул. _____ у відміні п 6.10. рішення Ворохтянської селищної ради від 28.05.2021 року № 104-8/2021 про відмову у наданні дозволу на безоплатну приватизацію частини замкненої земельної ділянки покритої лісом, площею 0,65 га з цільовим призначенням – для ведення лісового господарства по вул. Руднева в смт Ворохта, в зв'язку із тим, що земельна ділянка розміщена за межами Генерального плану смт Ворохта. Пункт п 6.10. рішення Ворохтянської селищної ради від 28.05.2021 року № 104-8/2021 залишити без змін.			
п.9	9. Дати дозвіл на розподіл земельної ділянки комунальної власності площею 0,3298 га (кадастровий номер 2611091201:14:001:0034), яка розташована по вул. Курортна в с. Татарів, на окремі земельні ділянки (із зміною їх цільового призначення): - площею 0,0550 га – для будівництва та обслуговування житлового будинку господарських будівель та споруд - площею 0,0521 га – для будівництва та обслуговування			

	житлового будинку господарських будівель та споруд - площею 0,0558 га – для будівництва та обслуговування житлового будинку господарських будівель та споруд - площею 0,1146га – землі запасу - площею 0,0284 га – землі загального користування (проїзд) - площею 0,0238 га – для сінокосіння.			
п.10	10. Дати дозвіл на виготовлення технічної документації із землеустрою щодо інвентаризації земельної ділянки, яка розташована за адресою: вул. Незалежності у с. Татарів площею 0,0602 га із цільовим призначенням: (код – 10.08 – для культурно-оздоровчих потреб рекреаційних, спортивних і туристичних цілей, Ворохтянській селищній раді, Надвірнянського району, Івано-Франківської обл., юридична адреса: смт Ворохта, вул. Д.Галицького, 41.			
п.11	11. Дати дозвіл Ворохтянській селищній раді, Надвірнянського району, Івано-Франківської обл., юридична адреса: смт Ворохта, вул. Д.Галицького, 41 на виготовлення технічної документації із землеустрою щодо інвентаризації земель на земельну ділянку комунальної власності площею 0,90 га із земель водного фонду (прибережна захисна смуга р. Прут) для культурно-оздоровчих потреб, рекреаційних, спортивних та туристичних цілей (код 10.08), з метою розміщення тимчасових споруд для надання туристичних послуг згідно із законом), що розташована за адресою: вул. Говерляньська, смт Ворохта			
12.	<i>Дати дозвіл на інвентариз. земель "Заросляк" (стадіон)</i>			
22.	Про здійснення самоврядного контролю за використанням та охороною земель на території Ворохтянської територіальної громади			
23.	Різне			
231	<i>Звернення до мін. екології щодо збереження пам'ятки</i>			

П.І.Б.

депутата селищної ради












*Ямовська Т. М.*

Особистий підпис












*[Handwritten signature]*







**БЮЛЕТЕНЬ ПОІМЕННОГО ГОЛОСУВАННЯ**  
**Ворохтянська селищна рада восьмого скликання**  
**Десята сесія селищної ради (12.08.2021 р.)**









Результати персонального голосування

№	Назва проекту рішення	За	Проти	Утримався
X	Затвердження порядку денного			
1	Про затвердження звіту про виконання бюджету Ворохтянської селищної ради за перше півріччя 2021 рік			
2	Про зміни до бюджету Ворохтянської селищної ради на 2021 рік			
3	Про внесення змін до рішення №107-9/2021 від 30.06.2021 року, врахування субвенції, перерозподіл коштів Ворохтянської селищної ради			
4	Про затвердження «Селищної програми удосконалення роботи Управління Державної казначейської служби України у м.Яремче та комп'ютерно-інформаційного забезпечення обслуговування бюджету Ворохтянської територіальної громади за доходами і видатками 2021-2025 роки»			
5	Про затвердження проекту Положення про оренду майна Ворохтянської селищної ради та забезпечення відносин у сфері оренди комунального майна			
6	Про намір передати в оренду нерухоме майно, що належить до комунальної власності Ворохтянської селищної ради			
7	Про програму з підтримки Громадської організації «Ворохтянська регіональна спілка інвалідів і ветеранів АТО» на 2021- 2023 роки 30 тис.			
8	Про затвердження розпоряджень селищного голови			
9.	Про членство у Всеукраїнській асоціації громад			
10	Про подання клопотання щодо присвоєння почесного звання України «Мати -героїня» гр. Ворошило М.М, яка			
















	народила та виховала до восьмирічного віку 5 дітей.		
11	Про утворення віддаленого робочого місця відділу «Центр надання адміністративних послуг» Ворохтянської селищної ради		
12	Про участь у дванадцятому обласному конкурсі проектів та програм розвитку місцевого самоврядування		
13	Про затвердження бренду та туристичної стратегії селища Ворохти		
14	Про відкриття груп продовженого дня у Ворохтянського ліцеї		
15	Про організацію харчування в закладах освіти Ворохтянської селищної ради		
16	Про затвердження Програми поліпшення виховання, навчання, соціального захисту та матеріального забезпечення дітей-сиріт і дітей, позбавлених батьківського піклування Ворохтянської селищної ради на 2021 -2025 роки		
17	Про внесення змін до штатних розписів Ворохтянського ліцею та Татарівської гімназії		
18	Про затвердження Положення про конкурс на посаду керівника закладу загальної середньої освіти Ворохтянської селищної ради		
19	Про внесення змін до Порядку призначення на посаду та звільнення з посади керівників дошкільних, позашкільних закладів освіти та Центру культури, дозвілля, молоді та спорту, що належать до комунальної власності Ворохтянської селищної ради		
20	Про детальне планування території		
п.1	Дати дозвіл Куцан Вірі Володимирівні, жительці Івано-Франківської області, району, на розроблення детального плану території на земельну ділянку комунальної власності площею 0,1750 га для будівництва та обслуговування житлового будинку господарських будівель та споруд, по вул. М.		









	Грушевського у смт Ворохта.			
п.2	Дати дозвіл Щерб'юк Світлані Володимирівні, жительці смт Ворохта, вул. _____ на розроблення детального плану території на земельну ділянку комунальної власності площею 0,1280 га для будівництва та обслуговування житлового будинку господарських будівель та споруд по вул. Войтул у смт Ворохта.			
п.3	Дати дозвіл Келюшко Святославу Олександровичу, жителю смт Ворохта, вул. _____ на розроблення детального плану території на земельну ділянку комунальної власності площею 0,0782 га для будівництва та обслуговування житлового будинку господарських будівель та споруд по вул. Заводська у смт Ворохта.			
п.4	Дати дозвіл Братівник Вікторії Антонівні, жительці смт Ворохта, вул. _____ на розроблення детального плану території на власній земельній ділянці площею 0,0588 га (кадастровий номер: 2611040300:13:001:0003) для будівництва та обслуговування житлового будинку господарських будівель та споруд по вул. Говерляньська у смт Ворохта.			
п.5	Дати дозвіл Братівник Вікторії Антонівні, жительці смт Ворохта, вул. _____ на розроблення детального плану території на власній земельній ділянці площею 0,0264 га (кадастровий номер: 2611040300:21:008:0564) для будівництва та обслуговування житлового будинку господарських будівель та споруд по вул. Говерляньська у смт Ворохта.			
п.6	Дати дозвіл Братівник Вікторії Антонівні, жительці смт Ворохта, вул. _____ на розроблення детального плану території на власній земельній ділянці площею 0,0188 га (кадастровий номер: 2611040300:21:008:0578) для будівництва та обслуговування житлового будинку господарських будівель та споруд по вул. Говерляньська у смт Ворохта.			
п.7	Дати дозвіл на розроблення детального плану території на земельній ділянці, яка знаходиться у спільній частковій власності Івасищин Наталії Богданівні, Рибака Анатолія Анатолійовича та ТзОВ «Ярополк», площею 0,0624 га (кадастровий номер: 2611040300:20:006:0108) для будівництва та обслуговування будівель торгівлі по вул. Д. Галицького у смт Ворохта			
п.8	8. Затвердити детальний план території:			
	8.1. земельної ділянки площею 0,1500 га. для будівництва та обслуговування житлового будинку, господарських будівель і споруд (присадибна ділянка)			








	по вул. Войтул у смт. Ворохта, за рахунок земель, що знаходяться у комунальній власності, Кельман Іванні Миколаївні, жительки смт Ворохта по вул.			
	8.2. земельної ділянки площею 0,0953 га. для будівництва та обслуговування житлового будинку, господарських будівель і споруд (присадибна ділянка) по вул. Войтул у смт. Ворохта, за рахунок земель, що знаходяться у комунальній власності, Дедерчуку Миколі Івановичу, жителю смт Ворохта по вул.			
21	Про розгляд земельних питань			
п.1	<b>Затвердити проект землеустрою щодо відведення:</b>			
	1.1. земельної ділянки з земель комунальної власності площею 0,0388 га (кадастровий номер: 2611040300:19:001:0031) для ведення особистого селянського господарства по вул. Руднева у смт Ворохта Дручків Оксані Ярославівні, жительці смт Ворохта, вул. і передати земельну ділянку в приватну власність.			
	1.2. земельної ділянки з земель комунальної власності площею 0,2555 га (кадастровий номер: 2611040300:19:001:0032) для ведення особистого селянського господарства по вул. Руднева у смт Ворохта Дручків Оксані Ярославівні, жительці смт Ворохта, вул. та передати земельну ділянку в приватну власність.			
	1.3. земельної ділянки з земель комунальної власності площею 1,0000 га (кадастровий номер: 2611040300:21:008:0596) для ведення особистого селянського господарства по вул. О. Довбуша у смт Ворохта Поп'юку Володимирі Васильовичу, жителю смт Ворохта, вул. та передати земельну ділянку в приватну власність.			
	1.4. земельної ділянки з земель комунальної власності площею 0,7323 га (кадастровий номер: 2611040300:21:008:0595) для ведення особистого селянського господарства по вул. І. Франка у смт Ворохта, Манівчуку Василю Павловичу, жителю смт Ворохта, вул. і та передати земельну ділянку в приватну власність.			
	1.5. земельної ділянки з земель комунальної власності площею 0,7372 га (кадастровий номер: 2611040300:21:006:0137) для ведення особистого селянського господарства по вул. Грицулівка у смт Ворохта, Романюк Ользі Михайлівні, жительці смт Ворохта, вул. та передати земельну			

	ділянку в приватну власність.		
	1.6. земельної ділянки з земель комунальної власності площею 0,0816 га (кадастровий номер: 2611091201:13:008:0148) для будівництва та обслуговування житлового будинку господарських будівель та споруд по вул. Курортна у с Татарів, Гвоздячук Вікторії Ярославівні, жительці , та передати земельну ділянку в приватну власність.		
	1.7. земельної ділянки з земель комунальної власності площею 0,1100 га (кадастровий номер: 2611040300:21:006:0138) для будівництва та обслуговування житлового будинку господарських будівель та споруд по вул. Грицулівка у смт Ворохта, Кузьмицькому Олегу Михайловичу, жителю смт Ворохта, вул. та передати земельну ділянку в приватну власність.		
	1.8. земельної ділянки з земель комунальної власності площею 2,0000 га (кадастровий номер: 2611040300:19:002:0023) для ведення особистого селянського господарства по вул. Руднева у смт Ворохта, Йосипчуку Володимирі Васильовичу, жителю смт Верховина, вул. та передати земельну ділянку в приватну власність.		
	1.9. земельної ділянки з земель комунальної власності площею 0,1500 га (кадастровий номер: 2611040300:21:004:0110) для будівництва та обслуговування житлового будинку господарських будівель та споруд по вул. Г. Хоткевича у смт Ворохта, Криштафовичу Василю Васильовичу, жителю смт Ворохта, вул. та передати земельну ділянку в приватну власність.		
	1.10. земельної ділянки з земель комунальної власності площею 1,1038 га (кадастровий номер: 2611040300:21:004:0106) для ведення особистого селянського господарства по вул. Г. Хоткевича у смт Ворохта, Криштафовичу Василю Васильовичу, жителю смт Ворохта, вул. та передати земельну ділянку в приватну власність.		
	1.11. земельної ділянки з земель комунальної власності площею 0,4961 га (кадастровий номер: 2611040300:21:004:0109) для ведення особистого селянського господарства по вул. Г. Хоткевича у смт Ворохта Криштафовичу Василю Васильовичу, жителю смт Ворохта, вул. та передати земельну ділянку в приватну власність.		
	1.12. земельної ділянки з земель комунальної власності площею 0,2457 га (кадастровий номер: 2611040300:21:004:0105) для ведення особистого селянського господарства по вул. Г. Хоткевича у смт Ворохта, Криштафовичу Василю Васильовичу, жителю смт Ворохта, вул. та передати земельну ділянку в приватну власність.		
	1.13. земельної ділянки з земель комунальної власності площею 0,1500 га (кадастровий номер: 2611040300:21:004:0111) для будівництва та обслуговування житлового будинку господарських		








	будівель та споруд по вул. Г. Хоткевича у смт Ворохта Криштафович Валерії Юріївні, жительці с. В. Бичків, вул. Рахівського району, Закарпатської області та передати земельну ділянку в приватну власність.		
	1.14. земельної ділянки з земель комунальної власності площею 0,1500 га (кадастровий номер: 2611040300:20:003:0114) для будівництва та обслуговування житлового будинку господарських будівель та споруд по вул. О. Довбуша у смт Ворохта, Шотт Наталії Юріївні, жительці м. Надвірна, вул. та передати земельну ділянку в приватну власність.		
	1.15. земельної ділянки з земель комунальної власності площею 0,0130 га (кадастровий номер: 2611091201:13:003:0121) для ведення особистого селянського господарства по вул. Незалежності у с. Татарів, Лесюк Лідії Іванівні, жительці с. Татарів, вул. та передати земельну ділянку в приватну власність.		
	1.16. земельної ділянки з земель комунальної власності площею 0,1988 га (кадастровий номер: 2611091201:10:001:0007) для ведення особистого селянського господарства по вул. Гірська у с. Татарів, Шемберку Василю Васильовичу, жителю с. Татарів по вул. та передати земельну ділянку в приватну власність.		
	1.17. земельної ділянки з земель комунальної власності площею 0,0100 га (кадастровий номер: 2611040300:19:003:0063) для будівництва та обслуговування гаражу по вул. Руднева у смт Ворохта, Глушманюку Василю Олексійовичу, жителю смт Ворохта, вул. та передати земельну ділянку в приватну власність.		
п.2	<b>2. Затвердити проєкт землеустрою щодо зміни цільового призначення:</b>		
	2.1. земельної ділянки площею 0,3800 га (кадастровий номер: 2611091201:14:007:0080) із земель для ведення особистого селянського господарства, в землі житлової та громадської забудови (для будівництва та обслуговування житлового будинку господарських		







	будівель та споруд) по вул. Пігівська у с Татарів, Піковичу Ігорю Петровичу, жителю _____, вул. _____, Івано-Франківської обл.			
п.3	<b>Затвердити технічну документацію із землеустрою щодо встановлення меж земельної ділянки в натурі (на місцевості) та зміни конфігурації:</b>			
	3.1. земельної ділянки площею 0,0160 га, для будівництва та обслуговування житлового будинку господарських будівель та споруд по вул. Войтул у смт. Ворохта, Олійнику Володимиру Петровичу, жителю смт Ворохта, вул. _____			
	3.2. земельної ділянки площею 0,0100 га, для будівництва та обслуговування житлового будинку господарських будівель та споруд по вул. Войтул у смт. Ворохта, Олійнику Володимиру Петровичу, жителю смт Ворохта, вул. _____			
п.4	<b>4. Дати дозвіл на виготовлення проекту землеустрою щодо відведення:</b>			
	4.1. земельної ділянки з земель комунальної власності площею 0,0219 га для ведення особистого селянського господарства по вул. Курортна у с. Татарів, Янишину Віктору Васильовичу, жителю с. Татарів, вул. _____ Проект відведення даної земельної ділянки подати на затвердження селищної ради.			
	4.2. земельної ділянки з земель комунальної власності площею 0,0304 га для ведення особистого селянського господарства по вул. Т. Шевченка у с. Татарів, Янишину Віктору Васильовичу, жителю с. Татарів, вул. _____ Проект відведення даної земельної ділянки подати на затвердження селищної ради.			
	4.3. земельної ділянки з земель комунальної власності площею 0,0238 га для сінокосіння по вул. Курортна у с. Татарів, Сіцук Світлані Анатоліївні, жительці с. Татарів, вул. _____ Проект відведення даної земельної ділянки подати на затвердження селищної ради для надання в оренду.			
	4.4. земельної ділянки з земель комунальної власності площею 0,1280 га для будівництва та обслуговування житлового будинку господарських будівель та споруд по вул. Войтул у смт Ворохта, Щерб'юк Світлані Володимирівні жительці смт Ворохта, вул. _____ Проект відведення даної земельної ділянки подати на затвердження селищної ради.			
	4.5. земельної ділянки з земель комунальної власності площею 0,1260 га для ведення особистого селянського			






	господарства по вул. Шевченка у смт Ворохта, Щерб'юк Світлані Володимирівні жительці смт Ворохта, вул. . Проект відведення даної земельної ділянки подати на затвердження селищної ради.			
	4.6. земельної ділянки з земель комунальної власності площею 0,5000 га для ведення особистого селянського господарства по вул. О. Довбуша у смт Ворохта, Палійчуку Володимирі Михайловичу жителю смт Ворохта, вул. . Проект відведення даної земельної ділянки подати на затвердження селищної ради.			
	4.7. земельної ділянки з земель комунальної власності площею 0,1500 га для будівництва та обслуговування житлового будинку господарських будівель та споруд по вул. О. Довбуша у смт Ворохта, Кіндрачук Мирославі Михайлівні, жительці смт Ворохта, вул. . Проект відведення даної земельної ділянки подати на затвердження селищної ради.			
	4.8. земельної ділянки з земель комунальної власності площею 0,5389 га для ведення особистого селянського господарства по вул. О. Довбуша у смт Ворохта, Кіндрачук Володимирі Тарасовичу, жителю смт Ворохта, вул. . Проект відведення даної земельної ділянки подати на затвердження селищної ради.			
	4.9. земельної ділянки з земель комунальної власності площею 0,0660 га для будівництва та обслуговування житлового будинку господарських будівель та споруд по вул. О. Довбуша у смт Ворохта, Буратчук Світлані Михайлівні, жительці смт Ворохта, вул. . Проект відведення даної земельної ділянки подати на затвердження селищної ради.			
	4.10. земельної ділянки з земель комунальної власності площею 0,1106 га для будівництва та обслуговування житлового будинку господарських будівель та споруд по вул. І. Франка у с. Татарів, Григор'євій Любов Миколаївні, жительці м. Щастя, вул. . Луганської області. Проект відведення даної земельної ділянки подати на затвердження селищної ради.			
	4.11. земельної ділянки з земель комунальної власності площею 0,0948 га для будівництва та обслуговування житлового будинку господарських будівель та споруд по вул. І. Франка у с. Татарів, Григор'єву Григорію Васильовичу, жителю м. Щастя, вул. . Луганської області. Проект відведення даної земельної ділянки подати на затвердження селищної ради.			
	4.12. земельної ділянки з земель комунальної власності площею 0,0957 га для обслуговування будівлі по вул. Д.Галицького в смт Ворохта, Івано-Франківському обласному державному центру туризму і краєзнавства учнівської молоді Івано-Франківська обл., юридична адреса: м. Івано-Франківськ вул. Нечуя-Левицького,19. Проект відведення даної земельної ділянки подати на			







	затвердження селищної ради.			
	4.13. земельної ділянки з земель комунальної власності площею 0,1850 га для ведення особистого селянського господарства по вул. О. Довбуша у смт Ворохта, Палійчуку Юрію Петровичу, жителю смт Ворохта, вул. . Проект відведення даної земельної ділянки подати на затвердження селищної ради.			
	4.14. земельної ділянки площею 1,0000 га для ведення особистого селянського господарства по вул. О.Довбуша (ур. Великий Чертіж) в смт Ворохта, Семчуку Григорію Михайловичу, жителю смт Ворохта, вул. . Проект відведення даної земельної ділянки подати на затвердження селищної ради.			
	4.15. земельної ділянки орієнтовною площею 0,2500 га для ведення особистого селянського господарства по вул. О. Довбуша (ур. Великий Чертіж) в смт Ворохта, Палійчук Марії Григорівні, жительці смт Ворохта, вул. . Проект відведення даної земельної ділянки подати на затвердження селищної ради.			
	4.16. земельної ділянки орієнтовною площею 0,2500 га для ведення особистого селянського господарства по вул. О. Довбуша в смт Ворохта, Поляк Парасці Андріївні, жительці смт Ворохта, вул. . Проект відведення даної земельної ділянки подати на затвердження селищної ради.			
	4.17. земельної ділянки орієнтовною площею 0,2500 га для ведення особистого селянського господарства по вул. О. Довбуша смт Ворохта, Хомин Парасці Яківні, жительці смт Ворохта, вул. . Проект відведення даної земельної ділянки подати на затвердження селищної ради.			
п.5	<b>5. Продовжити термін дії договору оренди землі:</b>			
	5.1. ПП Капштану Павлу Павловичу, жителю на земельну ділянку площею 0,1997 га для обслуговування деревообробного цеху по вул. Д. Галицького у смт Ворохта терміном на 10 (десять) років.			
п.6	<b>6. Внести зміни:</b>			
	6.1. в п 5.4. рішення сесії Ворохтянської селищної ради від 11 липня 2014 р. № 306-25/2014, виклавши його в такій редакції: «Дати дозвіл Максимчуку Василю Михайловичу, жителю смт Ворохта, по вул. . з на			



	<p>виготовлення проекту землеустрою щодо відведення земельної ділянки з земель комунальної власності площею 0,1000 га для ведення особистого селянського господарства по вул. Д. Галицького у смт. Ворохта. Проект відведення даної земельної ділянки подати на затвердження селищної ради»</p>			
	<p>6.2. в п 3.6. рішення сесії Ворохтянської селищної ради від 30 серпня 2021 р. № 116-9/2021, виклавши його в такій редакції: «Дати дозвіл Ковальчуку Степану Васильовичу, жителю смт Ворохта, по вул. _____ на виготовлення проекту землеустрою щодо відведення земельної ділянки з земель комунальної власності площею 0,0500 га для ведення особистого селянського господарства по вул. Д. Галицького у смт. Ворохта. Проект відведення даної земельної ділянки подати на затвердження селищної ради»</p>			
	<p>6.3. в п 6.3. рішення сесії Ворохтянської селищної ради від 12.03.2009 року № 160-25/2009, виклавши його в такій редакції: «Дати дозвіл Братівник Лесі Василівні, жительці смт Ворохта, вул. _____ на виготовлення проекту землеустрою щодо відведення земельної ділянки з земель комунальної власності площею 0,1797 га для ведення особистого селянського господарства по вул. Д. Галицького (біля буд. № 22) у смт Ворохта. Проект відведення даної земельної ділянки подати на затвердження селищної ради»</p>			
	<p><i>1. Встановлення межі від літери «Г» до літери «Д» Янишину Віктору Васильовичу, жителю с. Татарів, вул. _____, складений депутатом Ворохтянської селищної ради Позуром А.С. від 16.06.2021 року, на земельну ділянку площею 0,0304 га для ведення особистого селянського господарства по вул. Т. Шевченка у с. Татарів.</i></p>			
	<p><i>2. Встановлення межі від літери «Д» до літери «Е» Янишину Віктору Васильовичу, жителю с. Татарів, вул. _____, складений депутатом Ворохтянської селищної ради Позуром А.С. від 16.06.2021 року, на земельну ділянку площею 0,0219 га для ведення особистого селянського господарства по вул. Курортна у с. Татарів.</i></p>			
	<p><i>3. Обстеження земельних ділянок по вул. Руднєва в смт Ворохта, складений 20.07.2021 року, Олесів Тетяні Романівні, жительці смт Ворохта, вул. _____</i></p>			
п.7	<b>7. Затвердити акт:</b>			
	<p>7.1. встановлення межі від літери «Г» до літери «Д» Янишину Віктору Васильовичу, жителю с. Татарів, вул. _____, складений депутатом Ворохтянської селищної ради Позуром А.С. від 16.06.2021 року, на земельну ділянку площею 0,0304 га для ведення особистого селянського господарства по вул. Т. Шевченка у с. Татарів.</p>			
	<p>7.2. встановлення межі від літери «Д» до літери «Е» Янишину Віктору Васильовичу, жителю с. Татарів, вул. _____, складений депутатом Ворохтянської селищної ради Позуром А.С. від 16.06.2021 року, на земельну ділянку площею 0,0219 га для ведення особистого селянського господарства по вул. Курортна у с. Татарів.</p>			
	<p>7.3. обстеження земельних ділянок по вул. Руднєва в смт Ворохта, складений 20.07.2021 року, Олесів Тетяні Романівні, жительці смт Ворохта, вул. _____</p>			

	7.4. по межі від літери «С» до «Ж», по межі від літери «К» до «Л», по межі від літери «Н» до «О», по межі від літери «О» до «П», по межі від літери «Т» до «У», Акціонерному товариству «Укрзалізниця», юридична адреса: м. Київ, вул. Л. Толстого, 61, складений постійною депутатською комісією з розгляду земельних питань, містобудування і екології від 20.07.2021 року, земельної ділянки для складання проекту землеустрою щодо відведення земельної ділянки для розміщення та експлуатації будівель і споруд залізничного транспорту (для обслуговування будівель і споруд зупиночного пункту Татарів) площею 2,7443 га по вул. Незалежності у с. Татарів.			
п.8	8. Відмовити:			
	8.1. Вередюк Світлані Богданівні, жительці смт Ворохта, вул. _____ у наданні дозволу на виготовлення проекту землеустрою щодо відведення земельної ділянки для ведення особистого селянського господарства в смт Ворохта по вул. М. Грушевського, зв'язку із недотриманням вимог ст. 118 Земельного кодексу України та виникненням спірного питання по даній земельній ділянці.			
	8.2. Довганюку Ігорю Михайловичу, жителю смт Ворохта, вул. _____ у наданні дозволу на виготовлення проекту землеустрою щодо відведення земельної ділянки площею 0,1500 для будівництва та обслуговування житлового будинку господарських будівель та споруд та земельної ділянки для ведення особистого селянського господарства в смт Ворохта, по вул. М. Грушевського, зв'язку із недотриманням вимог ст. 118 Земельного кодексу України та виникненням спірного питання по даній земельній ділянці.			
	8.3. Довганюку Ростиславу Михайловичу, жителю смт Ворохта, вул. _____, у наданні дозволу на виготовлення проекту землеустрою щодо відведення земельної ділянки площею 0,1500 для будівництва та обслуговування житлового будинку господарських будівель та споруд та земельної ділянки для ведення особистого селянського господарства в смт Ворохта, по вул. М. Грушевського, у зв'язку із недотриманням вимог ст. 118 Земельного кодексу України та виникненням спірного питання по даній земельній ділянці.			
	8.4. Максиміну Сергію Сергійовичу, жителю м. Хмельницький, вул. _____, у наданні дозволу на виготовлення проекту землеустрою щодо відведення земельної ділянки для індивідуального дачного будівництва орієнтовною площею 0,1000 га в межах Татарівської сільської ради, у межах безоплатної приватизації, у зв'язку з тим, що дана земельна ділянка зазначена у графічному матеріалі накладається на територію, яка перебуває у власності громадян, однак не внесена до Державного земельного кадастру.			
	8.5. Книщук Миколі Миколайовичу, жителю смт Ворохта, вул. _____ у виділенні земельної ділянки площею 0,1500 га для будівництва та			

	обслуговування житлового будинку господарських будівель та споруд в смт Ворохта, як молодій сім'ї, у зв'язку із недотриманням вимог ст. 118 Земельного кодексу України.		
	8.6. Попович Ользі Олексіївні, жительці смт Ворохта, вул. _____, у виділенні земельної ділянки площею для будівництва та обслуговування житлового будинку господарських будівель та споруд в смт Ворохта, у зв'язку із недотриманням вимог ст. 118 Земельного кодексу України.		
	8.7. Саранчову Руслану Васильовичу, жителю Тернопільської області та Саранчову Петру Васильовичу, жителю _____ району, Вінницької області у наданні дозволу на виготовлення проекту землеустрою щодо відведення земельної ділянки у спільну сумісну власність з земель комунальної власності орієнтовною площею 0,0800 га для будівництва та обслуговування житлового будинку, господарських будівель і споруд (присадибна ділянка) по вул. Заводська у смт Ворохта, в зв'язку із прийнятим рішенням по даній земельній ділянці (п. 3.8 рішення Ворохтянської селищної ради від 15.04.2021 року за № 92-7/2021).		
	8.8. Мосоруку Михайлу Васильовичу, жителю м. Івано-Франківськ, вул. _____ у наданні дозволу на виготовлення проекту землеустрою щодо відведення земельної ділянки для ведення особистого селянського господарства площею 0,2131 га по вул. Височана в смт Ворохта, в зв'язку із спірним питанням із членами родини (заява від Івасюк Н.В.)		
	8.9. Савіцькій Олені Михайлівні, жительці смт Ворохта, вул. _____ у відміні п. 6.10. рішення Ворохтянської селищної ради від 28.05.2021 року № 104-8/2021 про відмову у наданні дозволу на безоплатну приватизацію частини замкненої земельної ділянки покритої лісом, площею 0,65 га з цільовим призначенням – для ведення лісового господарства по вул. Руднева в смт Ворохта, в зв'язку із тим, що земельна ділянка розміщена за межами Генерального плану смт Ворохта. Пункт п. 6.10. рішення Ворохтянської селищної ради від 28.05.2021 року № 104-8/2021 залишити без змін.		
п.9	9. Дати дозвіл на розподіл земельної ділянки комунальної власності площею 0,3298 га (кадастровий номер 2611091201:14:001:0034), яка розташована по вул. Курортна в с. Татарів, на окремі земельні ділянки (із зміною їх цільового призначення): - площею 0,0550 га – для будівництва та обслуговування житлового будинку господарських будівель та споруд - площею 0,0521 га – для будівництва та обслуговування		

	житлового будинку господарських будівель та споруд - площею 0,0558 га – для будівництва та обслуговування житлового будинку господарських будівель та споруд - площею 0,1146га – землі запасу - площею 0,0284 га – землі загального користування (проїзд) - площею 0,0238 га – для сінокосіння.			
п.10	10. Дати дозвіл на виготовлення технічної документації із землеустрою щодо інвентаризації земельної ділянки, яка розташована за адресою: вул. Незалежності у с. Татарів площею 0,0602 га із цільовим призначенням: (код – 10.08 – для культурно-оздоровчих потреб рекреаційних, спортивних і туристичних цілей, Ворохтянській селищній раді, Надвірнянського району, Івано-Франківської обл., юридична адреса: смт Ворохта, вул. Д.Галицького, 41.			
п.11	11. Дати дозвіл Ворохтянській селищній раді, Надвірнянського району, Івано-Франківської обл., юридична адреса: смт Ворохта, вул. Д.Галицького, 41 на виготовлення технічної документації із землеустрою щодо інвентаризації земель на земельну ділянку комунальної власності площею 0,90 га із земель водного фонду (прибережна захисна смуга р. Прут) для культурно-оздоровчих потреб, рекреаційних, спортивних та туристичних цілей (код 10.08), з метою розміщення тимчасових споруд для надання туристичних послуг згідно із законом), що розташована за адресою: вул. Говерляньська, смт Ворохта			
12	<i>Дати дозвіл на інвентаризацію землі на уч. Заболот</i> <i>(с.п.д.о.п.)</i>			
22.	Про здійснення самоврядного контролю за використанням та охороною земель на території Ворохтянської територіальної громади			
23.	Різне			
23	<i>Звернення до адміністрації екології, щодо земель К.П.П.П.</i>			

П.І.Б.

депутата селищної ради












*Косилюк П.О.*











Особистий підпис



















**БЮЛЕТЕНЬ ПОІМЕННОГО ГОЛОСУВАННЯ**  
**Ворохтянська селищна рада восьмого скликання**  
**Десята сесія селищної ради (12.08.2021 р.)**

Результати персонального голосування









№	Назва проекту рішення	За	Проти	Утримався
X	Затвердження порядку денного		—	—
1	Про затвердження звіту про виконання бюджету Ворохтянської селищної ради за перше півріччя 2021 рік		—	—
2	Про зміни до бюджету Ворохтянської селищної ради на 2021 рік		—	—
3	Про внесення змін до рішення №107-9/2021 від 30.06.2021 року, врахування субвенції, перерозподіл коштів Ворохтянської селищної ради		—	—
4	Про затвердження «Селищної програми удосконалення роботи Управління Державної казначейської служби України у м.Яремче та комп'ютерно-інформаційного забезпечення обслуговування бюджету Ворохтянської територіальної громади за доходами і видатками 2021-2025 роки»		—	—
5	Про затвердження проекту Положення про оренду майна Ворохтянської селищної ради та забезпечення відносин у сфері оренди комунального майна		—	—
6	Про намір передати в оренду нерухоме майно, що належить до комунальної власності Ворохтянської селищної ради		—	—
7	Про програму з підтримки Громадської організації «Ворохтянська регіональна спілка інвалідів і ветеранів АТО» на 2021- 2023 роки		—	—
8	Про затвердження розпоряджень селищного голови		—	—
9.	Про членство у Всеукраїнській асоціації громад		—	—
10	Про подання клопотання щодо присвоєння почесного звання України «Мати -героїня» гр. Ворошило М.М, яка		—	—







	народила та виховала до восьмирічного віку 5 дітей.			
11	Про утворення віддаленого робочого місця відділу «Центр надання адміністративних послуг» Ворохтянської селищної ради		—	—
12	Про участь у дванадцятому обласному конкурсі проєктів та програм розвитку місцевого самоврядування		—	—
13	Про затвердження бренду та туристичної стратегії селища Ворохти		—	—
14	Про відкриття груп продовженого дня у Ворохтянського ліцеї		—	—
15	Про організацію харчування в закладах освіти Ворохтянської селищної ради		—	—
16	Про затвердження Програми поліпшення виховання, навчання, соціального захисту та матеріального забезпечення дітей-сиріт і дітей, позбавлених батьківського піклування Ворохтянської селищної ради на 2021 -2025 роки		—	—
17	Про внесення змін до штатних розписів Ворохтянського ліцею та Татарівської гімназії		—	—
18	Про затвердження Положення про конкурс на посаду керівника закладу загальної середньої освіти Ворохтянської селищної ради		—	—
19	Про внесення змін до Порядку призначення на посаду та звільнення з посади керівників дошкільних, позашкільних закладів освіти та Центру культури, дозвілля, молоді та спорту, що належать до комунальної власності Ворохтянської селищної ради		—	—
20	Про детальне планування територій		—	—
п.1	Дати дозвіл Куцан Вірі Володимирівні, жительці Івано-Франківської області, на розроблення детального плану території на земельну ділянку комунальної власності площею 0,1750 га для будівництва та обслуговування житлового будинку господарських будівель та споруд, по вул. М.		—	—








	Грушевського у смт Ворохта.			
п.2	Дати дозвіл Щерб'юк Світлані Володимирівні, жительці смт Ворохта, вул. _____ на розроблення детального плану території на земельну ділянку комунальної власності площею 0,1280 га для будівництва та обслуговування житлового будинку господарських будівель та споруд по вул. Войтул у смт Ворохта.		—	—
п.3	Дати дозвіл Келюшко Святославу Олександровичу, жителю смт Ворохта, вул. _____ на розроблення детального плану території на земельну ділянку комунальної власності площею 0,0782 га для будівництва та обслуговування житлового будинку господарських будівель та споруд по вул. Заводська у смт Ворохта.	—	—	
п.4	Дати дозвіл Братівник Вікторії Антонівні, жительці смт Ворохта, вул. _____ на розроблення детального плану території на власній земельній ділянці площею 0,0588 га (кадастровий номер: 2611040300:13:001:0003) для будівництва та обслуговування житлового будинку господарських будівель та споруд по вул. Говерляньська у смт Ворохта.		—	—
п.5	Дати дозвіл Братівник Вікторії Антонівні, жительці смт Ворохта, вул. _____ на розроблення детального плану території на власній земельній ділянці площею 0,0264 га (кадастровий номер: 2611040300:21:008:0564) для будівництва та обслуговування житлового будинку господарських будівель та споруд по вул. Говерляньська у смт Ворохта.		—	—
п.6	Дати дозвіл Братівник Вікторії Антонівні, жительці смт Ворохта, вул. _____ на розроблення детального плану території на власній земельній ділянці площею 0,0188 га (кадастровий номер: 2611040300:21:008:0578) для будівництва та обслуговування житлового будинку господарських будівель та споруд по вул. Говерляньська у смт Ворохта.		—	—
п.7	Дати дозвіл на розроблення детального плану території на земельній ділянці, яка знаходиться у спільній частковій власності Івасицини Наталії Богданівні, Рибак Анатолія Анатолійовича та ТЗОВ «Ярополк», площею 0,0624 га (кадастровий номер: 2611040300:20:006:0108) для будівництва та обслуговування будівель торгівлі по вул. Д. Галицького у смт Ворохта		—	—
п.8	8. Затвердити детальний план території:			
	8.1. земельної ділянки площею 0,1500 га. для будівництва та обслуговування житлового будинку, господарських будівель і споруд (присадибна ділянка)			









	по вул. Войтул у смт. Ворохта, за рахунок земель, що знаходяться у комунальній власності, Кельман Іванні Миколаївні, жительки смт Ворохта по вул.		—	—
	8.2. земельної ділянки площею 0,0953 га. для будівництва та обслуговування житлового будинку, господарських будівель і споруд (присадибна ділянка) по вул. Войтул у смт. Ворохта, за рахунок земель, що знаходяться у комунальній власності, Дедерчуку Миколі Івановичу, жителю смт Ворохта по вул.		—	—
21	Про розгляд земельних питань			
п.1	<b>Затвердити проект землеустрою щодо відведення:</b>		—	—
	1.1. земельної ділянки з земель комунальної власності площею 0,0388 га (кадастровий номер: 2611040300:19:001:0031) для ведення особистого селянського господарства по вул. Руднева у смт Ворохта Дручків Оксані Ярославівні, жительці смт Ворохта, вул. та передати земельну ділянку в приватну власність.		—	—
	1.2. земельної ділянки з земель комунальної власності площею 0,2555 га (кадастровий номер: 2611040300:19:001:0032) для ведення особистого селянського господарства по вул. Руднева у смт Ворохта Дручків Оксані Ярославівні, жительці смт Ворохта, вул. та передати земельну ділянку в приватну власність.		—	—
	1.3. земельної ділянки з земель комунальної власності площею 1,0000 га (кадастровий номер: 2611040300:21:008:0596) для ведення особистого селянського господарства по вул. О. Довбуша у смт Ворохта Поп'юку Володимиру Васильовичу, жителю смт Ворохта, вул. та передати земельну ділянку в приватну власність.		—	—
	1.4. земельної ділянки з земель комунальної власності площею 0,7323 га (кадастровий номер: 2611040300:21:008:0595) для ведення особистого селянського господарства по вул. І. Франка у смт Ворохта, Манівчуку Василю Павловичу, жителю смт Ворохта, вул. та передати земельну ділянку в приватну власність.		—	—
	1.5. земельної ділянки з земель комунальної власності площею 0,7372 га (кадастровий номер: 2611040300:21:006:0137) для ведення особистого селянського господарства по вул. Грицулівка у смт Ворохта, Романюк Ользі Михайлівні, жительці смт Ворохта, вул. та передати земельну ділянку в приватну власність.		—	—


















	ділянку в приватну власність.			
	1.6. земельної ділянки з земель комунальної власності площею 0,0816 га (кадастровий номер: 2611091201:13:008:0148) для будівництва та обслуговування житлового будинку господарських будівель та споруд по вул. Курортна у с Татарів, Гвоздячук Вікторії Ярославівні, жительці та передати земельну ділянку в приватну власність.		—	—
	1.7. земельної ділянки з земель комунальної власності площею 0,1100 га (кадастровий номер: 2611040300:21:006:0138) для будівництва та обслуговування житлового будинку господарських будівель та споруд по вул. Грицулівка у смт Ворохта, Кузьмицькому Олегу Михайловичу, жителю смт Ворохта, вул. га передати земельну ділянку в приватну власність.		—	—
	1.8. земельної ділянки з земель комунальної власності площею 2,0000 га (кадастровий номер: 2611040300:19:002:0023) для ведення особистого селянського господарства по вул. Руднева у смт Ворохта, Йосипчуку Володимиру Васильовичу, жителю смт Верховина, вул. та передати земельну ділянку в приватну власність.		—	—
	1.9. земельної ділянки з земель комунальної власності площею 0,1500 га (кадастровий номер: 2611040300:21:004:0110) для будівництва та обслуговування житлового будинку господарських будівель та споруд по вул. Г. Хоткевича у смт Ворохта, Криштафовичу Василю Васильовичу, жителю смт Ворохта, вул. та передати земельну ділянку в приватну власність.		—	—
	1.10. земельної ділянки з земель комунальної власності площею 1,1038 га (кадастровий номер: 2611040300:21:004:0106) для ведення особистого селянського господарства по вул. Г. Хоткевича у смт Ворохта, Криштафовичу Василю Васильовичу, жителю смт Ворохта, вул. та передати земельну ділянку в приватну власність.		—	—
	1.11. земельної ділянки з земель комунальної власності площею 0,4961 га (кадастровий номер: 2611040300:21:004:0109) для ведення особистого селянського господарства по вул. Г. Хоткевича у смт Ворохта Криштафовичу Василю Васильовичу, жителю смт Ворохта, вул. га передати земельну ділянку в приватну власність.		—	—
	1.12. земельної ділянки з земель комунальної власності площею 0,2457 га (кадастровий номер: 2611040300:21:004:0105) для ведення особистого селянського господарства по вул. Г. Хоткевича у смт Ворохта, Криштафовичу Василю Васильовичу, жителю смт Ворохта, вул. та передати земельну ділянку в приватну власність.		—	—
	1.13. земельної ділянки з земель комунальної власності площею 0,1500 га (кадастровий номер: 2611040300:21:004:0111) для будівництва та обслуговування житлового будинку господарських		—	—






	будівель та споруд по вул. Г. Хоткевича у смт Ворохта Криштафович Валерії Юрїївні, жительці с вул. " " Закарпатської області та передати земельну ділянку в приватну власність.			
	1.14. земельної ділянки з земель комунальної власності площею 0,1500 га (кадастровий номер: 2611040300:20:003:0114) для будівництва та обслуговування житлового будинку господарських будівель та споруд по вул. О. Довбуша у смт Ворохта, Шотт Наталії Юрїївні, жительці " " та передати земельну ділянку в приватну власність.		—	—
	1.15. земельної ділянки з земель комунальної власності площею 0,0130 га (кадастровий номер: 2611091201:13:003:0121) для ведення особистого селянського господарства по вул. Незалежності у с. Татарів, Лесюк Лідії Іванівні, жительці вул. Незалежності, 12/2 та передати земельну ділянку в приватну власність.		—	—
	1.16. земельної ділянки з земель комунальної власності площею 0,1988 га (кадастровий номер: 2611091201:10:001:0007) для ведення особистого селянського господарства по вул. Гірська у с. Татарів, Шемберку Василю Васильовичу, жителю с. Татарів по вул. " " та передати земельну ділянку в приватну власність.		—	—
	1.17. земельної ділянки з земель комунальної власності площею 0,0100 га (кадастровий номер: 2611040300:19:003:0063) для будівництва та обслуговування гаражу по вул. Руднева у смт Ворохта, Глушманюку Василю Олексійовичу, жителю смт Ворохта, вул. " " та передати земельну ділянку в приватну власність.		—	—
1/18	земельної ділянки Ляорелової 7.13 площею 0.25 га у с. БОЖБ ко. вул. <del>Косида</del> с. Татарів. Косида		—	—
п.2	<b>2. Затвердити проект землеустрою щодо зміни цільового призначення:</b>		—	—
	2.1. земельної ділянки площею 0,3800 га (кадастровий номер: 2611091201:14:007:0080) із земель для ведення особистого селянського господарства, в землі житлової та громадської забудови (для будівництва, та обслуговування житлового будинку господарських			







	будівель та споруд) по вул. Пігівська у с Татарів, Піковичу Ігорю Петровичу, жителю вул. обл.		—	—
п.3	<b>Затвердити технічну документацію із землеустрою щодо встановлення меж земельної ділянки в натурі (на місцевості) та зміни конфігурації:</b>			
	3.1. земельної ділянки площею 0,0160 га, для будівництва та обслуговування житлового будинку господарських будівель та споруд по вул. Войтул у смт. Ворохта, Олійнику Володимирі Петровичу, жителю смт Ворохта, вул.		—	—
	3.2. земельної ділянки площею 0,0100 га, для будівництва та обслуговування житлового будинку господарських будівель та споруд по вул. Войтул у смт. Ворохта, Олійнику Володимирі Петровичу, жителю смт Ворохта, вул.		—	—
п.4	<b>4. Дати дозвіл на виготовлення проекту землеустрою щодо відведення:</b>			
	4.1. земельної ділянки з земель комунальної власності площею 0,0219 га для ведення особистого селянського господарства по вул. Курортна у с. Татарів, Янишину Віктору Васильовичу, жителю с. Татарів, вул. Проект відведення даної земельної ділянки подати на затвердження селищної ради.		—	—
	4.2. земельної ділянки з земель комунальної власності площею 0,0304 га для ведення особистого селянського господарства по вул. Т. Шевченка у с. Татарів, Янишину Віктору Васильовичу, жителю с. Татарів, вул. Проект відведення даної земельної ділянки подати на затвердження селищної ради.		—	—
	4.3. земельної ділянки з земель комунальної власності площею 0,0238 га для сінокосіння по вул. Курортна у с. Татарів, Сіщук Світлані Анатоліївні, жительці с. Татарів, вул. Проект відведення даної земельної ділянки подати на затвердження селищної ради для надання в оренду.		—	—
	4.4. земельної ділянки з земель комунальної власності площею 0,1280 га для будівництва та обслуговування житлового будинку господарських будівель та споруд по вул. Войтул у смт Ворохта, Щерб'юк Світлані Володимирівні жительці смт Ворохта, вул. Проект відведення даної земельної ділянки подати на затвердження селищної ради.		—	—
	4.5. земельної ділянки з земель комунальної власності площею 0,1260 га для ведення особистого селянського			

<p>господарства по вул. Шевченка у смт Ворохта, Щерб'юк Світлані Володимирівні жительці смт Ворохта, вул. Проект відведення даної земельної ділянки подати на затвердження селищної ради.</p>		<p>—</p>	<p>—</p>
<p>4.6. земельної ділянки з земель комунальної власності площею 0,5000 га для ведення особистого селянського господарства по вул. О. Довбуша у смт Ворохта, Палійчуку Володимирі Михайловичу жителю смт Ворохта, вул. Проект відведення даної земельної ділянки подати на затвердження селищної ради.</p>		<p>—</p>	<p>—</p>
<p>4.7. земельної ділянки з земель комунальної власності площею 0,1500 га для будівництва та обслуговування житлового будинку господарських будівель та споруд по вул. О. Довбуша у смт Ворохта, Кіндрачук Мирославі Михайлівні, жительці смт Ворохта, вул. Проект відведення даної земельної ділянки подати на затвердження селищної ради.</p>		<p>—</p>	<p>—</p>
<p>4.8. земельної ділянки з земель комунальної власності площею 0,5389 га для ведення особистого селянського господарства по вул. О. Довбуша у смт Ворохта, Кіндрачук Володимирі Тарасовичу, жителю смт Ворохта, вул. Проект відведення даної земельної ділянки подати на затвердження селищної ради.</p>		<p>—</p>	<p>—</p>
<p>4.9. земельної ділянки з земель комунальної власності площею 0,0660 га для будівництва та обслуговування житлового будинку господарських будівель та споруд по вул. О. Довбуша у смт Ворохта, Буратчук Світлані Михайлівні, жительці смт Ворохта, вул. Проект відведення даної земельної ділянки подати на затвердження селищної ради.</p>		<p>—</p>	<p>—</p>
<p>4.10. земельної ділянки з земель комунальної власності площею 0,1106 га для будівництва та обслуговування житлового будинку господарських будівель та споруд по вул. І. Франка у с. Татарів, Григор'євій Любов Миколаївні, жительці Луганської області. Проект відведення даної земельної ділянки подати на затвердження селищної ради.</p>		<p>—</p>	<p>—</p>
<p>4.11. земельної ділянки з земель комунальної власності площею 0,0948 га для будівництва та обслуговування житлового будинку господарських будівель та споруд по вул. І. Франка у с. Татарів, Григор'єву Григорію Васильовичу, жителю Луганської області. Проект відведення даної земельної ділянки подати на затвердження селищної ради.</p>		<p>—</p>	<p>—</p>
<p>4.12. земельної ділянки з земель комунальної власності площею 0,0957 га для обслуговування будівлі по вул. Д.Галицького в смт Ворохта, Івано-Франківському обласному державному центру туризму і краєзнавства учнівської молоді Івано-Франківська обл., юридична адреса: м. Івано-Франківськ вул. Нечуя-Левицького,19. Проект відведення даної земельної ділянки подати на</p>		<p>—</p>	<p>—</p>







	затвердження селищної ради.			
	4.13. земельної ділянки з земель комунальної власності площею 0,1850 га для ведення особистого селянського господарства по вул. О. Довбуша у смт Ворохта, Палійчуку Юрію Петровичу, жителю смт Ворохта, вул. Проект відведення даної земельної ділянки подати на затвердження селищної ради.		—	—
	4.14. земельної ділянки площею 1,0000 га для ведення особистого селянського господарства по вул. О.Довбуша (ур. Великий Чертіж) в смт Ворохта, Семчуку Григорію Михайловичу, жителю смт Ворохта, вул. Проект відведення даної земельної ділянки подати на затвердження селищної ради.	—		—
	4.15. земельної ділянки орієнтовною площею 0,2500 га для ведення особистого селянського господарства по вул. О. Довбуша (ур. Великий Чертіж) в смт Ворохта, Палійчук Марії Григорівні, жительці смт Ворохта, вул. Проект відведення даної земельної ділянки подати на затвердження селищної ради.	—	—	
	4.16. земельної ділянки орієнтовною площею 0,2500 га для ведення особистого селянського господарства по вул. О. Довбуша в смт Ворохта, Поляк Парасці Андріївні, жительці смт Ворохта, вул. Проект відведення даної земельної ділянки подати на затвердження селищної ради.	—	—	
	4.17. земельної ділянки орієнтовною площею 0,2500 га для ведення особистого селянського господарства по вул. О. Довбуша смт Ворохта, Хомин Парасці Яківні, жительці смт Ворохта, вул. Проект відведення даної земельної ділянки подати на затвердження селищної ради.	—	—	
п.5	<b>5. Продовжити термін дії договору оренди землі:</b>		—	—
	5.1. ПП Капштану Павлу Павловичу, жителю на земельну ділянку площею 0,1997 га для обслуговування деревообробного цеху по вул. Д. Галицького у смт Ворохта терміном на 10 (десять) років.		—	—
п.6	<b>6. Внести зміни:</b>		—	—
	6.1. в п 5.4. рішення сесії Ворохтянської селищної ради від 11 липня 2014 р. № 306–25/2014, виклавши його в такій редакції: «Дати дозвіл Максимчуку Василю Михайловичу, жителю смт Ворохта, по вул. _____ на _____»		—	—

	<p>виготовлення проекту землеустрою щодо відведення земельної ділянки з земель комунальної власності площею 0,1000 га для ведення особистого селянського господарства по вул. Д. Галицького у смт. Ворохта. Проект відведення даної земельної ділянки подати на затвердження селищної ради»</p>			
	<p>6.2. в п 3.6. рішення сесії Ворохтянської селищної ради від 30 серпня 2021 р. № 116-9/2021, виклавши його в такій редакції: «Дати дозвіл Ковальчуку Степану Васильовичу, жителю смт Ворохта, по вул. Л. Українки, 7 на виготовлення проекту землеустрою щодо відведення земельної ділянки з земель комунальної власності площею 0,0500 га для ведення особистого селянського господарства по вул. Д. Галицького у смт. Ворохта. Проект відведення даної земельної ділянки подати на затвердження селищної ради»</p>		—	—
	<p>6.3. в п 6.3. рішення сесії Ворохтянської селищної ради від 12.03.2009 року № 160-25/2009, виклавши його в такій редакції: «Дати дозвіл Братівник Лесі Василівні, жительці смт Ворохта, вул. Д. Галицького, 22 на виготовлення проекту землеустрою щодо відведення земельної ділянки з земель комунальної власності площею 0,1797 га для ведення особистого селянського господарства по вул. Д. Галицького (біля буд. № 22) у смт Ворохта. Проект відведення даної земельної ділянки подати на затвердження селищної ради»</p>		—	—
п.7	<b>7. Затвердити акт:</b>		—	—
	<p>7.1. встановлення межі від літери «Г» до літери «Д» Янишину Віктору Васильовичу, жителю складений депутатом Ворохтянської селищної ради Позуром А.С. від 16.06.2021 року, на земельну ділянку площею 0,0304 га для ведення особистого селянського господарства по вул. Т. Шевченка у с. Татарів.</p>		—	—
	<p>7.2. встановлення межі від літери «Д» до літери «Е» Янишину Віктору Васильовичу, жителю вул. складений депутатом Ворохтянської селищної ради Позуром А.С. від 16.06.2021 року, на земельну ділянку площею 0,0219 га для ведення особистого селянського господарства по вул. Курортна у с. Татарів.</p>		—	—
	<p>7.3. обстеження земельних ділянок по вул. Руднєва в смт Ворохта, складений 20.07.2021 року, Олесів Тетяні Романівні, жительці смт Ворохта, вул.</p>		—	—


	7.4. по межі від літери «Є» до «Ж», по межі від літери «К» до «Л», по межі від літери «Н» до «О», по межі від літери «О» до «П», по межі від літери «Т» до «У», Акціонерному товариству «Укрзалізниця», юридична адреса: м. Київ, вул. Л. Толстого, 61, складений постійною депутатською комісією з розгляду земельних питань, містобудування і екології від 20.07.2021 року, земельної ділянки для складання проекту землеустрою щодо відведення земельної ділянки для розміщення та експлуатації будівель і споруд залізничного транспорту (для обслуговування будівель і споруд зупиночного пункту Татарів) площею 2,7443 га по вул. Незалежності у с. Татарів.		—	—
п.8	8. Відмовити:			
	8.1. Вередюк Світлані Богданівні, жительці смт Ворохта, вул. _____ у наданні дозволу на виготовлення проекту землеустрою щодо відведення земельної ділянки для ведення особистого селянського господарства в смт Ворохта по вул. М. Грушевського, зв'язку із недотриманням вимог ст. 118 Земельного кодексу України та виникненням спірного питання по даній земельній ділянці.		—	—
	8.2. Довганюку Ігорю Михайловичу, жителю смт Ворохта, вул. _____ у наданні дозволу на виготовлення проекту землеустрою щодо відведення земельної ділянки площею 0,1500 для будівництва та обслуговування житлового будинку господарських будівель та споруд та земельної ділянки для ведення особистого селянського господарства в смт Ворохта, по вул. М. Грушевського, зв'язку із недотриманням вимог ст. 118 Земельного кодексу України та виникненням спірного питання по даній земельній ділянці.		—	—
	8.3. Довганюку Ростиславу Михайловичу, жителю смт Ворохта, вул. _____ у наданні дозволу на виготовлення проекту землеустрою щодо відведення земельної ділянки площею 0,1500 для будівництва та обслуговування житлового будинку господарських будівель та споруд та земельної ділянки для ведення особистого селянського господарства в смт Ворохта, по вул. М. Грушевського, у зв'язку із недотриманням вимог ст. 118 Земельного кодексу України та виникненням спірного питання по даній земельній ділянці.		—	—
	8.4. Максиміну Сергію Сергійовичу, жителю м. Хмельницький, вул. _____ у наданні дозволу на виготовлення проекту землеустрою щодо відведення земельної ділянки для індивідуального дачного будівництва орієнтовною площею 0,1000 га в межах Татарівської сільської ради, у межах безоплатної приватизації, у зв'язку з тим, що дана земельна ділянка зазначена у графічному матеріалі накладається на територію, яка перебуває у власності громадян, однак не внесена до Державного земельного кадастру.		—	—
	8.5. Книщук Миколі Миколайовичу, жителю смт Ворохта, вул. _____ у виділенні земельної ділянки площею 0,1500 га для будівництва та			

	обслуговування житлового будинку господарських будівель та споруд в смт Ворохта, як молодій сім'ї, у зв'язку із недотриманням вимог ст. 118 Земельного кодексу України.		—	—
	8.6. Попович Ользі Олексіївні, жительці смт Ворохта, вул. _____ у виділенні земельної ділянки площею для будівництва та обслуговування житлового будинку господарських будівель та споруд в смт Ворохта, у зв'язку із недотриманням вимог ст. 118 Земельного кодексу України.		—	—
	8.7. Саранчову Руслану Васильовичу, жителю _____, Тернопільської області та Саранчову Петру Васильовичу, жителю _____ району, Вінницької області у наданні дозволу на виготовлення проекту землеустрою щодо відведення земельної ділянки у спільну сумісну власність з земель комунальної власності орієнтовною площею 0,0800 га для будівництва та обслуговування житлового будинку, господарських будівель і споруд (присадибна ділянка) по вул. Заводська у смт Ворохта, в зв'язку із прийнятим рішенням по даній земельній ділянці (п. 3.8 рішення Ворохтянської селищної ради від 15.04.2021 року за № 92-7/2021).		<del>—</del>	<del>—</del> 
	8.8. Мосоруку Михайлу Васильовичу, жителю _____ у наданні дозволу на виготовлення проекту землеустрою щодо відведення земельної ділянки для ведення особистого селянського господарства площею 0,2131 га по вул. Височана в смт Ворохта, в зв'язку із спірним питанням із членами родини (заява від Івасюк Н.В.)	—		—
	8.9. Савіцькій Олені Михайлівні, жительці смт Ворохта, вул. _____ у відміні п. 6.10. рішення Ворохтянської селищної ради від 28.05.2021 року № 104-8/2021 про відмову у наданні дозволу на безоплатну приватизацію частини замкненої земельної ділянки покритої лісом, площею 0,65 га з цільовим призначенням – для ведення лісового господарства по вул. Руднева в смт Ворохта, в зв'язку із тим, що земельна ділянка розміщена за межами Генерального плану смт Ворохта. Пункт п. 6.10. рішення Ворохтянської селищної ради від 28.05.2021 року № 104-8/2021 залишити без змін.		—	—
п.9	9. Дати дозвіл на розподіл земельної ділянки комунальної власності площею 0,3298 га (кадастровий номер 2611091201:14:001:0034), яка розташована по вул. Курортна в с. Татарів, на окремі земельні ділянки (із зміною їх цільового призначення): - площею 0,0550 га – для будівництва та обслуговування житлового будинку господарських будівель та споруд - площею 0,0521 га – для будівництва та обслуговування			



	житлового будинку господарських будівель та споруд - площею 0,0558 га – для будівництва та обслуговування житлового будинку господарських будівель та споруд - площею 0,1146га – землі запасу - площею 0,0284 га – землі загального користування (проїзд) - площею 0,0238 га – для сінокосіння.		—	—
п.10	10. Дати дозвіл на виготовлення технічної документації із землеустрою щодо інвентаризації земельної ділянки, яка розташована за адресою: вул. Незалежності у с. Татарів площею 0,0602 га із цільовим призначенням: (код – 10.08 – для культурно-оздоровчих потреб рекреаційних, спортивних і туристичних цілей, Ворохтянській селищній раді, Надвірнянського району, Івано-Франківської обл., юридична адреса: смт Ворохта, вул. Д.Галицького, 41.		—	—
п.11	11. Дати дозвіл Ворохтянській селищній раді, Надвірнянського району, Івано-Франківської обл., юридична адреса: смт Ворохта, вул. Д.Галицького, 41 на виготовлення технічної документації із землеустрою щодо інвентаризації земель на земельну ділянку комунальної власності площею 0,90 га із земель водного фонду (прибережна захисна смуга р. Прут) для культурно-оздоровчих потреб, рекреаційних, спортивних та туристичних цілей (код 10.08), з метою розміщення тимчасових споруд для надання туристичних послуг згідно із законом), що розташована за адресою: вул. Говерлянська, смт Ворохта		—	—
п.12	дати дозвіл на інвентаризацію земель на участку Заросляк.		—	—
22.	Про здійснення самоврядного контролю за використанням та охороною земель на території Ворохтянської територіальної громади		—	—
23.	Різне			
<del>23.</del>	23.1 з/в. Міністерства екології що до земель КНПП			

П.І.Б.  
депутата селищної ради Масевич В. Я.

Особистий підпис 







**БЮЛЕТЕНЬ ПОІМЕННОГО ГОЛОСУВАННЯ**  
 Ворохтянська селищна рада восьмого скликання  
 Десята сесія селищної ради (12.08.2021 р.)

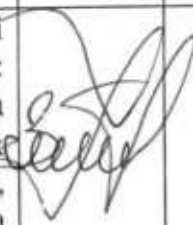

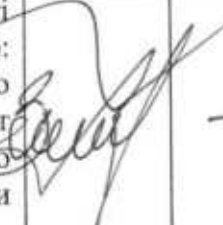

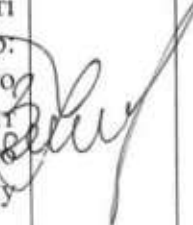
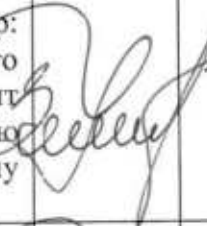


Результати персонального голосування

№	Назва проекту рішення	За	Проти	Утримався
X	Затвердження порядку денного	—	—	—
1	Про затвердження звіту про виконання бюджету Ворохтянської селищної ради за перше півріччя 2021 рік	—	—	—
2	Про зміни до бюджету Ворохтянської селищної ради на 2021 рік	—	—	—
3	Про внесення змін до рішення №107-9/2021 від 30.06.2021 року, врахування субвенції, перерозподіл коштів Ворохтянської селищної ради	—	—	—
4	Про затвердження «Селищної програми удосконалення роботи Управління Державної казначейської служби України у м.Яремче та комп'ютерно-інформаційного забезпечення обслуговування бюджету Ворохтянської територіальної громади за доходами і видатками 2021-2025 роки»	—	—	—
5	Про затвердження проекту Положення про оренду майна Ворохтянської селищної ради та забезпечення відносин у сфері оренди комунального майна	—	—	—
6	Про намір передати в оренду нерухоме майно, що належить до комунальної власності Ворохтянської селищної ради	—	—	—
7	Про програму з підтримки Громадської організації «Ворохтянська регіональна спілка інвалідів і ветеранів АТО» на 2021- 2023 роки	—	—	—
8	Про затвердження розпоряджень селищного голови	—	—	—
9.	Про членство у Всеукраїнській асоціації громад	—	—	—
10	Про подання клопотання щодо присвоєння почесного звання України «Мати -героїня» гр. Ворошило М.М, яка	—	—	—


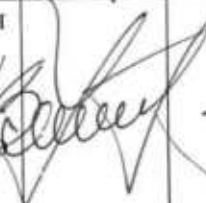


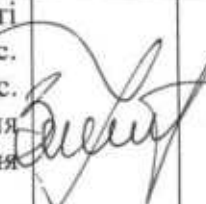

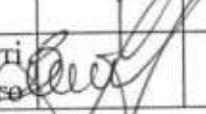
	народила та виховала до восьмирічного віку 5 дітей.			
11	Про утворення віддаленого робочого місця відділу «Центр надання адміністративних послуг» Ворохтянської селищної ради			
12	Про участь у дванадцятому обласному конкурсі проєктів та програм розвитку місцевого самоврядування			
13	Про затвердження бренду та туристичної стратегії селища Ворохти			
14	Про відкриття груп продовженого дня у Ворохтянського ліцеї			
15	Про організацію харчування в закладах освіти Ворохтянської селищної ради			
16	Про затвердження Програми поліпшення виховання, навчання, соціального захисту та матеріального забезпечення дітей-сиріт і дітей, позбавлених батьківського піклування Ворохтянської селищної ради на 2021 -2025 роки			
17	Про внесення змін до штатних розписів Ворохтянського ліцею та Татарівської гімназії + 0,5 шт. Заст. дир. з кваліф.-вих. роботи			
18	Про затвердження Положення про конкурс на посаду керівника закладу загальної середньої освіти Ворохтянської селищної ради			
19	Про внесення змін до Порядку призначення на посаду та звільнення з посади керівників дошкільних, позашкільних закладів освіти та Центру культури, дозвілля, молоді та спорту, що належать до комунальної власності Ворохтянської селищної ради			
20	Про детальне планування територій			
п.1	Дати дозвіл Куцан Вірі Володимирівні, жительці Івано-Франківської області, _____ого району, _____, на розроблення детального плану території на земельну ділянку комунальної власності площею 0,1750 га для будівництва та обслуговування житлового будинку господарських будівель та споруд, по вул. М.			

	Грушевського у смт Ворохта.	—	—	—
п.2	Дати дозвіл Щерб'юк Світлані Володимирівні, жительці смт Ворохта, вул. _____ на розроблення детального плану території на земельну ділянку комунальної власності площею 0,1280 га для будівництва та обслуговування житлового будинку господарських будівель та споруд по вул. Войтул у смт Ворохта.		—	—
п.3	Дати дозвіл Келюшко Святославу Олександровичу, жителю смт Ворохта, вул. _____ на розроблення детального плану території на земельну ділянку комунальної власності площею 0,0782 га для будівництва та обслуговування житлового будинку господарських будівель та споруд по вул. Заводська у смт Ворохта.	—		—
п.4	Дати дозвіл Братівник Вікторії Антонівні, жительці смт Ворохта, вул. _____ на розроблення детального плану території на власній земельній ділянці площею 0,0588 га (кадастровий номер: 2611040300:13:001:0003) для будівництва та обслуговування житлового будинку господарських будівель та споруд по вул. Говерляньська у смт Ворохта.		—	—
п.5	Дати дозвіл Братівник Вікторії Антонівні, жительці смт Ворохта, вул. _____ на розроблення детального плану території на власній земельній ділянці площею 0,0264 га (кадастровий номер: 2611040300:21:008:0564) для будівництва та обслуговування житлового будинку господарських будівель та споруд по вул. Говерляньська у смт Ворохта.		—	—
п.6	Дати дозвіл Братівник Вікторії Антонівні, жительці смт Ворохта, вул. _____ на розроблення детального плану території на власній земельній ділянці площею 0,0188 га (кадастровий номер: 2611040300:21:008:0578) для будівництва та обслуговування житлового будинку господарських будівель та споруд по вул. Говерляньська у смт Ворохта.		—	—
п.7	Дати дозвіл на розроблення детального плану території на земельній ділянці, яка знаходиться у спільній частковій власності Івасичин Наталії Богданівні, Рибак Анатолія Анатолійовича та ТзОВ «Ярополк», площею 0,0624 га (кадастровий номер: 2611040300:20:006:0108) для будівництва та обслуговування будівель торгівлі по вул. Д. Галицького у смт Ворохта		—	—
п.8	8. Затвердити детальний план території:	—	—	—
	8.1. земельної ділянки площею 0,1500 га. для будівництва та обслуговування житлового будинку, господарських будівель і споруд (присадибна ділянка)		—	—








	по вул. Войтул у смт. Ворохта, за рахунок земель, що знаходяться у комунальній власності, Кельман Іванні Миколаївні, жительки смт Ворохта по вул.	—	—	—
	8.2. земельної ділянки площею 0,0953 га. для будівництва та обслуговування житлового будинку, господарських будівель і споруд (присадибна ділянка) по вул. Войтул у смт. Ворохта, за рахунок земель, що знаходяться у комунальній власності, Дедерчуку Миколі Івановичу, жителю смт Ворохта по вул.		—	—
	—	—	—	—
	—	—	—	—
	—	—	—	—
21	Про розгляд земельних питань		—	—
п.1	<b>Затвердити проект землеустрою щодо відведення:</b>	—	—	—
	1.1. земельної ділянки з земель комунальної власності площею 0,0388 га (кадастровий номер: 2611040300:19:001:0031) для ведення особистого селянського господарства по вул. Руднева у смт Ворохта Дручків Оксані Ярославівні, жительці смт Ворохта, вул. , та передати земельну ділянку в приватну власність.		—	—
	1.2. земельної ділянки з земель комунальної власності площею 0,2555 га (кадастровий номер: 2611040300:19:001:0032) для ведення особистого селянського господарства по вул. Руднева у смт Ворохта Дручків Оксані Ярославівні, жительці смт Ворохта, вул. , та передати земельну ділянку в приватну власність.		—	—
	1.3. земельної ділянки з земель комунальної власності площею 1,0000 га (кадастровий номер: 2611040300:21:008:0596) для ведення особистого селянського господарства по вул. О. Довбуша у смт Ворохта Поп'юку Володимиру Васильовичу, жителю смт Ворохта, вул. , га передати земельну ділянку в приватну власність.		—	—
	1.4. земельної ділянки з земель комунальної власності площею 0,7323 га (кадастровий номер: 2611040300:21:008:0595) для ведення особистого селянського господарства по вул. І. Франка у смт Ворохта, Манівчуку Василю Павловичу, жителю смт Ворохта, вул. , та передати земельну ділянку в приватну власність.		—	—
	1.5. земельної ділянки з земель комунальної власності площею 0,7372 га (кадастровий номер: 2611040300:21:006:0137) для ведення особистого селянського господарства по вул. Грицулівка у смт Ворохта, Романюк Ользі Михайлівні, жительці смт Ворохта, вул. , га передати земельну		—	—

	ділянку в приватну власність.			
	1.6. земельної ділянки з земель комунальної власності площею 0,0816 га (кадастровий номер: 2611091201:13:008:0148) для будівництва та обслуговування житлового будинку господарських будівель та споруд по вул. Курортна у с Татарів, Гвоздячук Вікторії Ярославівні, жителям та передати земельну ділянку в приватну власність.		—	—
	1.7. земельної ділянки з земель комунальної власності площею 0,1100 га (кадастровий номер: 2611040300:21:006:0138) для будівництва та обслуговування житлового будинку господарських будівель та споруд по вул. Грицулівка у смт Ворохта, Кузьмицькому Олегу Михайловичу, жителю смт Ворохта, вул. та передати земельну ділянку в приватну власність.		—	—
	1.8. земельної ділянки з земель комунальної власності площею 2,0000 га (кадастровий номер: 2611040300:19:002:0023) для ведення особистого селянського господарства по вул. Руднева у смт Ворохта, Йосипчуку Володимиру Васильовичу, жителю смт Верховина, вул. та передати земельну ділянку в приватну власність.		—	—
	1.9. земельної ділянки з земель комунальної власності площею 0,1500 га (кадастровий номер: 2611040300:21:004:0110) для будівництва та обслуговування житлового будинку господарських будівель та споруд по вул. Г. Хоткевича у смт Ворохта, Криштафовичу Василю Васильовичу, жителю смт Ворохта, вул. та передати земельну ділянку в приватну власність.		—	—
	1.10. земельної ділянки з земель комунальної власності площею 1,1038 га (кадастровий номер: 2611040300:21:004:0106) для ведення особистого селянського господарства по вул. Г. Хоткевича у смт Ворохта, Криштафовичу Василю Васильовичу, жителю смт Ворохта, вул. та передати земельну ділянку в приватну власність.		—	—
	1.11. земельної ділянки з земель комунальної власності площею 0,4961 га (кадастровий номер: 2611040300:21:004:0109) для ведення особистого селянського господарства по вул. Г. Хоткевича у смт Ворохта Криштафовичу Василю Васильовичу, жителю смт Ворохта, вул. та передати земельну ділянку в приватну власність.		—	—
	1.12. земельної ділянки з земель комунальної власності площею 0,2457 га (кадастровий номер: 2611040300:21:004:0105) для ведення особистого селянського господарства по вул. Г. Хоткевича у смт Ворохта, Криштафовичу Василю Васильовичу, жителю смт Ворохта, вул. та передати земельну ділянку в приватну власність.		—	—
	1.13. земельної ділянки з земель комунальної власності площею 0,1500 га (кадастровий номер: 2611040300:21:004:0111) для будівництва та обслуговування житлового будинку господарських		—	—





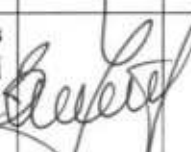
	будівель та споруд по вул. Г. Хоткевича у смт Ворохта Криштафович Валерії Юріївні, жительці Закарпатської області та передати земельну ділянку в приватну власність.			
	1.14. земельної ділянки з земель комунальної власності площею 0,1500 га (кадастровий номер: 2611040300:20:003:0114) для будівництва та обслуговування житлового будинку господарських будівель та споруд по вул. О. Довбуша у смт Ворохта, Шотт Наталії Юріївні, жительці та передати земельну ділянку в приватну власність.			
	1.15. земельної ділянки з земель комунальної власності площею 0,0130 га (кадастровий номер: 2611091201:13:003:0121) для ведення особистого селянського господарства по вул. Незалежності у с. Татарів, Лесюк Лідії Іванівні, жительці та передати земельну ділянку в приватну власність.			
	1.16. земельної ділянки з земель комунальної власності площею 0,1988 га (кадастровий номер: 2611091201:10:001:0007) для ведення особистого селянського господарства по вул. Гірська у с. Татарів Шемберку Василю Васильовичу, жителю с. Татарів по вул. та передати земельну ділянку в приватну власність.			
	1.17. земельної ділянки з земель комунальної власності площею 0,0100 га (кадастровий номер: 2611040300:19:003:0063) для будівництва та обслуговування гаражу по вул. Руднева у смт Ворохта, Глушманюку Василю Олексійовичу, жителю смт Ворохта, вул. та передати земельну ділянку в приватну власність.			
	1.18. Зем. ділянки для будівн. та обсл. ф. оорєдн. Житли. Васильович на 0,2500 га			
п.2	<b>2. Затвердити проект землеустрою щодо зміни цільового призначення:</b>			
	2.1. земельної ділянки площею 0,3800 га (кадастровий номер: 2611091201:14:007:0080) із земель для ведення особистого селянського господарства, в землі житлової та громадської забудови (для будівництва та обслуговування житлового будинку господарських			







	будівель та споруд) по вул. Пігівська у с Татарів, Піковичу Ігорю Петровичу, жителю , вул.	—	—	—
		—	—	—
		—	—	—
п.3	<b>Затвердити технічну документацію із землеустрою щодо встановлення меж земельної ділянки в натурі (на місцевості) та зміни конфігурації:</b>	—	—	—
	3.1. земельної ділянки площею 0,0160 га, для будівництва та обслуговування житлового будинку господарських будівель та споруд по вул. Войтул у смт. Ворохта, Олійнику Володимиру Петровичу, жителю смт Ворохта, вул.		—	—
	3.2. земельної ділянки площею 0,0100 га, для будівництва та обслуговування житлового будинку господарських будівель та споруд по вул. Войтул у смт. Ворохта, Олійнику Володимиру Петровичу, жителю смт Ворохта, вул.		—	—
		—	—	—
		—	—	—
п.4	<b>4. Дати дозвіл на виготовлення проекту землеустрою щодо відведення:</b>	—	—	—
	4.1. земельної ділянки з земель комунальної власності площею 0,0219 га для ведення особистого селянського господарства по вул. Курортна у с. Татарів, Янишину Віктору Васильовичу, жителю с. Татарів, вул. Т. Проект відведення даної земельної ділянки подати на затвердження селищної ради.		—	—
	4.2. земельної ділянки з земель комунальної власності площею 0,0304 га для ведення особистого селянського господарства по вул. Т. Шевченка у с. Татарів, Янишину Віктору Васильовичу, жителю с. Татарів, вул. Проект відведення даної земельної ділянки подати на затвердження селищної ради.		—	—
	4.3. земельної ділянки з земель комунальної власності площею 0,0238 га для сінокосіння по вул. Курортна у с. Татарів, Сішук Світлані Анатоліївні, жительці с. Татарів, вул. Проект відведення даної земельної ділянки подати на затвердження селищної ради для надання в оренду.		—	—
	4.4. земельної ділянки з земель комунальної власності площею 0,1280 га для будівництва та обслуговування житлового будинку господарських будівель та споруд по вул. Войтул у смт Ворохта, Щерб'юк Світлані Володимирівні жительці вул. Проект відведення даної земельної ділянки подати на затвердження селищної ради.		—	—
	4.5. земельної ділянки з земель комунальної власності площею 0,1260 га для ведення особистого селянського		—	—





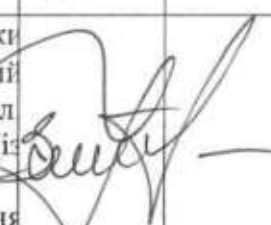








<p>господарства по вул. Шевченка у смт Ворохта, Щерб'юк Світлані Володимирівні жительці смт Ворохта, вул. . Проект відведення даної земельної ділянки подати на затвердження селищної ради.</p>	<p>—</p>	<p>—</p>	<p>—</p>
<p>4.6. земельної ділянки з земель комунальної власності площею 0,5000 га для ведення особистого селянського господарства по вул. О. Довбуша у смт Ворохта, Палійчуку Володимирі Михайловичу жителю смт Ворохта, вул. . П. Проект відведення даної земельної ділянки подати на затвердження селищної ради.</p>		<p>—</p>	<p>—</p>
<p>4.7. земельної ділянки з земель комунальної власності площею 0,1500 га для будівництва та обслуговування житлового будинку господарських будівель та споруд по вул. О. Довбуша у смт Ворохта, Кіндрачук Мирославі Михайлівні, жительці смт Ворохта, вул. . Проект відведення даної земельної ділянки подати на затвердження селищної ради.</p>		<p>—</p>	<p>—</p>
<p>4.8. земельної ділянки з земель комунальної власності площею 0,5389 га для ведення особистого селянського господарства по вул. О. Довбуша у смт Ворохта, Кіндрачук Володимирі Тарасовичу, жителю смт Ворохта, вул. Проект відведення даної земельної ділянки подати на затвердження селищної ради.</p>		<p>—</p>	<p>—</p>
<p>4.9. земельної ділянки з земель комунальної власності площею 0,0660 га для будівництва та обслуговування житлового будинку господарських будівель та споруд по вул. О. Довбуша у смт Ворохта, Буратчук Світлані Михайлівні, жительці . Проект відведення даної земельної ділянки подати на затвердження селищної ради.</p>		<p>—</p>	<p>—</p>
<p>4.10. земельної ділянки з земель комунальної власності площею 0,1106 га для будівництва та обслуговування житлового будинку господарських будівель та споруд по вул. І. Франка у с. Татарів, Григор'євій Любові Миколаївні, жительці : Луганської області. Проект відведення даної земельної ділянки подати на затвердження селищної ради.</p>		<p>—</p>	<p>—</p>
<p>4.11. земельної ділянки з земель комунальної власності площею 0,0948 га для будівництва та обслуговування житлового будинку господарських будівель та споруд по вул. І. Франка у с. Татарів, Григор'єву (Григорію Васильовичу, жителю аська, . Проект відведення даної земельної ділянки подати на затвердження селищної ради.</p>		<p>—</p>	<p>—</p>
<p>4.12. земельної ділянки з земель комунальної власності площею 0,0957 га для обслуговування будівлі по вул. Д.Галицького в смт Ворохта, Івано-Франківському обласному державному центру туризму і краєзнавства учнівської молоді Івано-Франківська обл., юридична адреса: м. Івано-Франківськ вул. Нечуя-Левицького,19. Проект відведення даної земельної ділянки подати на</p>	<p>—</p>		<p>—</p>

	затвердження селищної ради.	—	—	—
	4.13. земельної ділянки з земель комунальної власності площею 0,1850 га для ведення особистого селянського господарства по вул. О. Довбуша у смт Ворохта, Палійчуку Юрію Петровичу, жителю смт Ворохта, вул. Проект відведення даної земельної ділянки подати на затвердження селищної ради.	—	—	—
	4.14. земельної ділянки площею 1,0000 га для ведення особистого селянського господарства по вул. О.Довбуша (ур. Великий Чертіж) в смт Ворохта, Семчуку Григорію Михайловичу, жителю смт Ворохта, вул. Проект відведення даної земельної ділянки подати на затвердження селищної ради.	—	—	—
	4.15. земельної ділянки орієнтовною площею 0,2500 га для ведення особистого селянського господарства по вул. О. Довбуша (ур. Великий Чертіж) в смт Ворохта, Палійчук Марії Григорівні, жительці смт Ворохта, вул. Проект відведення даної земельної ділянки подати на затвердження селищної ради.	—	—	—
	4.16. земельної ділянки орієнтовною площею 0,2500 га для ведення особистого селянського господарства по вул. О. Довбуша в смт Ворохта, Поляк Парасці Андріївні, жительці смт Ворохта, вул. Проект відведення даної земельної ділянки подати на затвердження селищної ради.	—	—	—
	4.17. земельної ділянки орієнтовною площею 0,2500 га для ведення особистого селянського господарства по вул. О. Довбуша смт Ворохта, Хомин Парасці Яківні, жительці смт Ворохта, вул. Проект відведення даної земельної ділянки подати на затвердження селищної ради.	—	—	—
	—	—	—	—
	—	—	—	—
	—	—	—	—
	—	—	—	—
	—	—	—	—
п.5	<b>5. Продовжити термін дії договору оренди землі:</b>	—	—	—
	5.1. ПП Капштану Павлу Павловичу, жителю на земельну ділянку площею 0,1997 га для обслуговування деревообробного цеху по вул. Д. Галицького у смт Ворохта терміном на 10 (десять) років.	—	—	—
	—	—	—	—
п.6	<b>6. Внести зміни:</b>	—	—	—
	6.1. в п 5.4. рішення сесії Ворохтянської селищної ради від 11 липня 2014 р. № 306–25/2014, виклавши його в такій редакції: «Дати дозвіл Максимчуку Василю Михайловичу, жителю смт Ворохта, по вул. на	—	—	—

	<p>виготовлення проекту землеустрою щодо відведення земельної ділянки з земель комунальної власності площею 0,1000 га для ведення особистого селянського господарства по вул. Д. Галицького у смт. Ворохта. Проект відведення даної земельної ділянки подати на затвердження селищної ради»</p>	—	—	—
	<p>6.2. в п 3.6. рішення сесії Ворохтянської селищної ради від 30 серпня 2021 р. № 116–9/2021, виклавши його в такій редакції: «Дати дозвіл Ковальчуку Степану Васильовичу, жителю смт Ворохта, по вул. _____ на виготовлення проекту землеустрою щодо відведення земельної ділянки з земель комунальної власності площею 0,0500 га для ведення особистого селянського господарства по вул. Д. Галицького у смт. Ворохта. Проект відведення даної земельної ділянки подати на затвердження селищної ради»</p>		—	—
	<p>6.3. в п 6.3. рішення сесії Ворохтянської селищної ради від 12.03.2009 року № 160-25/2009, виклавши його в такій редакції: «Дати дозвіл Братівник Лесі Василівні, жительці смт Ворохта, вул. _____ на виготовлення проекту землеустрою щодо відведення земельної ділянки з земель комунальної власності площею 0,1297 га для ведення особистого селянського господарства по вул. Д. Галицького (біля буд. № 22) у смт Ворохта. Проект відведення даної земельної ділянки подати на затвердження селищної ради»</p>		—	—
	—	—	—	—
	—	—	—	—
	—	—	—	—
	—	—	—	—
<b>п.7</b>	<b>7. Затвердити акт:</b>			
	<p>7.1. встановлення межі від літери «Г» до літери «Д» Янишину Віктору Васильовичу, жителю _____ складений депутатом Ворохтянської селищної ради Позуром А.С. від 16.06.2021 року, на земельну ділянку площею 0,0304 га для ведення особистого селянського господарства по вул. Т. Шевченка у с. Татарів.</p>		—	—
	<p>7.2. встановлення межі від літери «Д» до літери «Е» Янишину Віктору Васильовичу, жителю _____ складений депутатом Ворохтянської селищної ради Позуром А.С. від 16.06.2021 року, на земельну ділянку площею 0,0219 га для ведення особистого селянського господарства по вул. Курортна у с. Татарів.</p>		—	—
	<p>7.3. обстеження земельних ділянок по вул. Руднева в смт Ворохта, складений 20.07.2021 року, Олесів Тетяні Романівні, жительці смт Ворохта, вул. _____</p>		—	—

	7.4. по межі від літери «Є» до «Ж», по межі від літери «К» до «Л», по межі від літери «Н» до «О», по межі від літери «О» до «П», по межі від літери «Т» до «У», Акціонерному товариству «Укрзалізниця», юридична адреса: м. Київ, вул. Л. Толстого, 61, складений постійною депутатською комісією з розгляду земельних питань, містобудування і екології від 20.07.2021 року, земельної ділянки для складання проекту землеустрою щодо відведення земельної ділянки для розміщення та експлуатації будівель і споруд залізничного транспорту (для обслуговування будівель і споруд зупиночного пункту Татарів) площею 2,7443 га по вул. Незалежності у с. Татарів.		—	—
п.8	8. Відмовити:		—	—
	8.1. Вередюк Світлані Богданівні, жительці смт Ворохта, вул. _____ у наданні дозволу на виготовлення проекту землеустрою щодо відведення земельної ділянки для ведення особистого селянського господарства в смт Ворохта по вул. М. Грушевського, зв'язку із недотриманням вимог ст. 118 Земельного кодексу України та виникненням спірного питання по даній земельній ділянці.		—	—
	8.2. Довганюку Ігорю Михайловичу, жителю смт Ворохта, вул. _____ у наданні дозволу на виготовлення проекту землеустрою щодо відведення земельної ділянки площею 0,1500 для будівництва та обслуговування житлового будинку господарських будівель та споруд та земельної ділянки для ведення особистого селянського господарства в смт Ворохта, по вул. М. Грушевського, зв'язку із недотриманням вимог ст. 118 Земельного кодексу України та виникненням спірного питання по даній земельній ділянці.		—	—
	8.3. Довганюку Ростиславу Михайловичу, жителю смт Ворохта, вул. _____ у наданні дозволу на виготовлення проекту землеустрою щодо відведення земельної ділянки площею 0,1500 для будівництва та обслуговування житлового будинку господарських будівель та споруд та земельної ділянки для ведення особистого селянського господарства в смт Ворохта, по вул. М. Грушевського, у зв'язку із недотриманням вимог ст. 118 Земельного кодексу України та виникненням спірного питання по даній земельній ділянці.		—	—
	8.4. Максиміну Сергію Сергійовичу, жителю м. Хмельницький, вул. _____, у наданні дозволу на виготовлення проекту землеустрою щодо відведення земельної ділянки для індивідуального дачного будівництва орієнтовною площею 0,1000 га в межах Татарівської сільської ради, у межах безоплатної приватизації, у зв'язку з тим, що дана земельна ділянка зазначена у графічному матеріалі накладається на територію, яка перебуває у власності громадян, однак не внесена до Державного земельного кадастру.		—	—
	8.5. Книщук Миколі Миколайовичу, жителю смт Ворохта, вул. _____ у виділенні земельної ділянки площею 0,1500 га для будівництва та		—	—

	обслуговування житлового будинку господарських будівель та споруд в смт Ворохта, як молодій сім'ї, у зв'язку із недотриманням вимог ст. 118 Земельного кодексу України.	—	—	—
	8.6. Попович Ользі Олексіївні, жительці смт Ворохта, вул. _____ у виділенні земельної ділянки площею для будівництва та обслуговування житлового будинку господарських будівель та споруд в смт Ворохта, у зв'язку із недотриманням вимог ст. 118 Земельного кодексу України.		—	—
	8.7. Саранчову Руслану Васильовичу, жителю _____ Тернопільської області та Саранчову Петру Васильовичу, жителю _____ Жмеренецького району, Вінницької області у наданні дозволу на виготовлення проекту землеустрою щодо відведення земельної ділянки у спільну сумісну власність з земель комунальної власності орієнтовною площею 0,0800 га для будівництва та обслуговування житлового будинку, господарських будівель і споруд (присадибна ділянка) по вул. Заводська у смт Ворохта, в зв'язку із прийнятим рішенням по даній земельній ділянці (п. 3.8 рішення Ворохтянської селищної ради від 15.04.2021 року за № 92-7/2021).		—	—
	8.8. Мосоруку Михайлу Васильовичу, жителю м. Івано-Франківськ, вул. _____ у наданні дозволу на виготовлення проекту землеустрою щодо відведення земельної ділянки для ведення особистого селянського господарства площею 0,2131 га по вул. Височана в смт Ворохта, в зв'язку із спірним питанням із членами родини (заява від Івасюк Н.В.)		—	—
	8.9. Савіцькій Олені Михайлівні, жительці смт Ворохта, вул. _____ у відміні п 6.10. рішення Ворохтянської селищної ради від 28.05.2021 року № 104-8/2021 про відмову у наданні дозволу на безоплатну приватизацію частини замкненої земельної ділянки покритої лісом, площею 0,65 га з цільовим призначенням – для ведення лісового господарства по вул. Руднева в смт Ворохта, в зв'язку із тим, що земельна ділянка розміщена за межами Генерального плану смт Ворохта. Пункт п 6.10. рішення Ворохтянської селищної ради від 28.05.2021 року № 104-8/2021 залишити без змін.		—	—
	—	—	—	—
	—	—	—	—
	—	—	—	—
п.9	9. Дати дозвіл на розподіл земельної ділянки комунальної власності площею 0,3298 га (кадастровий номер 2611091201:14:001:0034), яка розташована по вул. Курортна в с. Татарів, на окремі земельні ділянки (із зміною їх цільового призначення): - площею 0,0550 га – для будівництва та обслуговування житлового будинку господарських будівель та споруд - площею 0,0521 га – для будівництва та обслуговування		—	—







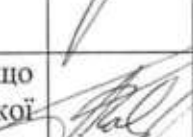




	житлового будинку господарських будівель та споруд - площею 0,0558 га – для будівництва та обслуговування житлового будинку господарських будівель та споруд - площею 0,1146га – землі запасу - площею 0,0284 га – землі загального користування (проїзд) - площею 0,0238 га – для сінокосіння.	—	—	—
п.10	10. Дати дозвіл на виготовлення технічної документації із землеустрою щодо інвентаризації земельної ділянки, яка розташована за адресою: вул. Незалежності у с. Татарів площею 0,0602 га із цільовим призначенням: (код – 10.08 – для культурно-оздоровчих потреб рекреаційних, спортивних і туристичних цілей, Ворохтянській селищній раді, Надвірнянського району, Івано-Франківської обл., юридична адреса: смт Ворохта, вул. Д.Галицького, 41.		—	—
п.11	11. Дати дозвіл Ворохтянській селищній раді, Надвірнянського району, Івано-Франківської обл., юридична адреса: смт Ворохта, вул. Д.Галицького, 41 на виготовлення технічної документації із землеустрою щодо інвентаризації земель на земельну ділянку комунальної власності площею 0,90 га із земель водного фонду (прибережна захисна смуга р. Прут) для культурно-оздоровчих потреб, рекреаційних, спортивних та туристичних цілей (код 10.08), з метою розміщення тимчасових споруд для надання туристичних послуг згідно із законом), що розташована за адресою: вул. Говерляньська, смт Ворохта		—	—
п.12	<i>Дати дозвіл ВСР на інвентаризації зем. фон. (стаціонар) на уг. Заранек</i>		—	—
			—	—
22.	Про здійснення самоврядного контролю за використанням та охороною земель на території Ворохтянської територіальної громади		—	—
23.	Різне		—	—
23.1.	<i>Звернення до Мін. зах. громади</i>		—	—
			—	—
			—	—
			—	—






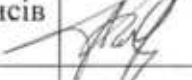



П.І.Б. Гиньов І.М.  
депутата селищної ради

Особистий підпис 









**БЮЛЕТЕНЬ ПОІМЕННОГО ГОЛОСУВАННЯ**  
 Ворохтянська селищна рада восьмого скликання  
 Десята сесія селищної ради (12.08.2021 р.)









Результати персонального голосування









№	Назва проекту рішення	За	Проти	Утримався
X	Затвердження порядку денного			
1	Про затвердження звіту про виконання бюджету Ворохтянської селищної ради за перше півріччя 2021 рік			
2	Про зміни до бюджету Ворохтянської селищної ради на 2021 рік			
3	Про внесення змін до рішення №107-9/2021 від 30.06.2021 року, врахування субвенції, перерозподіл коштів Ворохтянської селищної ради			
4	Про затвердження «Селищної програми удосконалення роботи Управління Державної казначейської служби України у м.Яремче та комп'ютерно-інформаційного забезпечення обслуговування бюджету Ворохтянської територіальної громади за доходами і видатками 2021-2025 роки»			
5	Про затвердження проекту Положення про оренду майна Ворохтянської селищної ради та забезпечення відносин у сфері оренди комунального майна			
6	Про намір передати в оренду нерухоме майно, що належить до комунальної власності Ворохтянської селищної ради			
7	Про програму з підтримки Громадської організації «Ворохтянська регіональна спілка інвалідів і ветеранів АТО» на 2021- 2023 роки			
8	Про затвердження розпоряджень селищного голови			
9.	Про членство у Всеукраїнській асоціації громад			
10	Про подання клопотання щодо присвоєння почесного звання України «Мати -героїня» гр. Ворошило М.М, яка			








	народила та виховала до восьмирічного віку 5 дітей.		
11	Про утворення віддаленого робочого місця відділу «Центр надання адміністративних послуг» Ворохтянської селищної ради		
12	Про участь у дванадцятому обласному конкурсі проєктів та програм розвитку місцевого самоврядування		
13	Про затвердження бренду та туристичної стратегії селища Ворохти		
14	Про відкриття груп продовженого дня у Ворохтянського ліцеї		
15	Про організацію харчування в закладах освіти Ворохтянської селищної ради		
16	Про затвердження Програми поліпшення виховання, навчання, соціального захисту та матеріального забезпечення дітей-сиріт і дітей, позбавлених батьківського піклування Ворохтянської селищної ради на 2021 -2025 роки		
17	Про внесення змін до штатних розписів Ворохтянського ліцею та Татарівської гімназії		
18	Про затвердження Положення про конкурс на посаду керівника закладу загальної середньої освіти Ворохтянської селищної ради		
19	Про внесення змін до Порядку призначення на посаду та звільнення з посади керівників дошкільних, позашкільних закладів освіти та Центру культури, дозвілля, молоді та спорту, що належать до комунальної власності Ворохтянської селищної ради		
20	Про детальне планування територій		
п.1	Дати дозвіл Куцан Вірі Володимирівні, жительці Івано-Франківської області, Тисменецького району, на розроблення детального плану території на земельну ділянку комунальної власності площею 0,1750 га для будівництва та обслуговування житлового будинку господарських будівель та споруд, по вул. М.		


















	Грушевського у смт Ворохта.			
п.2	Дати дозвіл Щерб'юк Світлані Володимирівні, жительці смт Ворохта, вул. _____ на розроблення детального плану території на земельну ділянку комунальної власності площею 0,1280 га для будівництва та обслуговування житлового будинку господарських будівель та споруд по вул. Войтул у смт Ворохта.			
п.3	Дати дозвіл Келюшко Святославу Олександровичу, жителю смт Ворохта, вул. _____ на розроблення детального плану території на земельну ділянку комунальної власності площею 0,0782 га для будівництва та обслуговування житлового будинку господарських будівель та споруд по вул. Заводська у смт Ворохта.			
п.4	Дати дозвіл Братівник Вікторії Антонівні, жительці смт Ворохта, вул. _____ на розроблення детального плану території на власній земельній ділянці площею 0,0588 га (кадастровий номер: 2611040300:13:001:0003) для будівництва та обслуговування житлового будинку господарських будівель та споруд по вул. Говерляньська у смт Ворохта.			
п.5	Дати дозвіл Братівник Вікторії Антонівні, жительці смт Ворохта, вул. _____ на розроблення детального плану території на власній земельній ділянці площею 0,0264 га (кадастровий номер: 2611040300:21:008:0564) для будівництва та обслуговування житлового будинку господарських будівель та споруд по вул. Говерляньська у смт Ворохта.			
п.6	Дати дозвіл Братівник Вікторії Антонівні, жительці смт Ворохта, вул. _____ на розроблення детального плану території на власній земельній ділянці площею 0,0188 га (кадастровий номер: 2611040300:21:008:0578) для будівництва та обслуговування житлового будинку господарських будівель та споруд по вул. Говерляньська у смт Ворохта.			
п.7	Дати дозвіл на розроблення детального плану території на земельній ділянці, яка знаходиться у спільній частковій власності Івасишин Наталії Богданівні, Рибак Анатолія Анатолійовича та ТзОВ «Ярополк», площею 0,0624 га (кадастровий номер: 2611040300:20:006:0108) для будівництва та обслуговування будівель торгівлі по вул. Д. Галицького у смт Ворохта			
п.8	8. Затвердити детальний план території:			
	8.1. земельної ділянки площею 0,1500 га. для будівництва та обслуговування житлового будинку, господарських будівель і споруд (присадибна ділянка)			









	по вул. Войтул у смт. Ворохта, за рахунок земель, що знаходяться у комунальній власності, Кельман Іванні Миколаївні, жительки смт Ворохта по вул.			
	8.2. земельної ділянки площею 0,0953 га. для будівництва та обслуговування житлового будинку, господарських будівель і споруд (присадибна ділянка) по вул. Войтул у смт. Ворохта, за рахунок земель, що знаходяться у комунальній власності, Дедерчуку Миколі Івановичу, жителю смт Ворохта по вул.			
21	Про розгляд земельних питань			
п.1	<b>Затвердити проєкт землеустрою щодо відведення:</b>			
	1.1. земельної ділянки з земель комунальної власності площею 0,0388 га (кадастровий номер: 2611040300:19:001:0031) для ведення особистого селянського господарства по вул. Руднева у смт Ворохта Дручків Оксані Ярославівні, жительці смт Ворохта, вул. та передати земельну ділянку в приватну власність.			
	1.2. земельної ділянки з земель комунальної власності площею 0,2555 га (кадастровий номер: 2611040300:19:001:0032) для ведення особистого селянського господарства по вул. Руднева у смт Ворохта Дручків Оксані Ярославівні, жительці смт Ворохта, вул. та передати земельну ділянку в приватну власність.			
	1.3. земельної ділянки з земель комунальної власності площею 1,0000 га (кадастровий номер: 2611040300:21:008:0596) для ведення особистого селянського господарства по вул. О. Довбуша у смт Ворохта Поп'юку Володимирі Васильовичу, жителю смт Ворохта, вул. та передати земельну ділянку в приватну власність.			
	1.4. земельної ділянки з земель комунальної власності площею 0,7323 га (кадастровий номер: 2611040300:21:008:0595) для ведення особистого селянського господарства по вул. І. Франка у смт Ворохта, Манівчуку Василю Павловичу, жителю смт Ворохта, вул. та передати земельну ділянку в приватну власність.			
	1.5. земельної ділянки з земель комунальної власності площею 0,7372 га (кадастровий номер: 2611040300:21:006:0137) для ведення особистого селянського господарства по вул. Грицулівка у смт Ворохта, Романюк Ользі Михайлівні, жительці смт Ворохта, вул. та передати земельну			






	ділянку в приватну власність.		
	1.6. земельної ділянки з земель комунальної власності площею 0,0816 га (кадастровий номер: 2611091201:13:008:0148) для будівництва та обслуговування житлового будинку господарських будівель та споруд по вул. Курортна у с Татарів, Гвоздячук Вікторії Ярославівні, жительці , та передати земельну ділянку в приватну власність.		
	1.7. земельної ділянки з земель комунальної власності площею 0,1100 га (кадастровий номер: 2611040300:21:006:0138) для будівництва та обслуговування житлового будинку господарських будівель та споруд по вул. Грицулівка у смт Ворохта, Кузьмицькому Олегу Михайловичу, жителю смт Ворохта, вул. . та передати земельну ділянку в приватну власність.		
	1.8. земельної ділянки з земель комунальної власності площею 2,0000 га (кадастровий номер: 2611040300:19:002:0023) для ведення особистого селянського господарства по вул. Руднева у смт Ворохта, Йосипчуку Володимиру Васильовичу, жителю смт Верховина, вул. . та передати земельну ділянку в приватну власність.		
	1.9. земельної ділянки з земель комунальної власності площею 0,1500 га (кадастровий номер: 2611040300:21:004:0110) для будівництва та обслуговування житлового будинку господарських будівель та споруд по вул. Г. Хоткевича у смт Ворохта, Криштафовичу Василю Васильовичу, жителю смт Ворохта, вул. . та передати земельну ділянку в приватну власність.		
	1.10. земельної ділянки з земель комунальної власності площею 1,1038 га (кадастровий номер: 2611040300:21:004:0106) для ведення особистого селянського господарства по вул. Г. Хоткевича у смт Ворохта, Криштафовичу Василю Васильовичу, жителю смт Ворохта, вул. . та передати земельну ділянку в приватну власність.		
	1.11. земельної ділянки з земель комунальної власності площею 0,4961 га (кадастровий номер: 2611040300:21:004:0109) для ведення особистого селянського господарства по вул. Г. Хоткевича у смт Ворохта Криштафовичу Василю Васильовичу, жителю смт Ворохта, вул. . та передати земельну ділянку в приватну власність.		
	1.12. земельної ділянки з земель комунальної власності площею 0,2457 га (кадастровий номер: 2611040300:21:004:0105) для ведення особистого селянського господарства по вул. Г. Хоткевича у смт Ворохта, Криштафовичу Василю Васильовичу, жителю смт Ворохта, вул. . та передати земельну ділянку в приватну власність.		
	1.13. земельної ділянки з земель комунальної власності площею 0,1500 га (кадастровий номер: 2611040300:21:004:0111) для будівництва та обслуговування житлового будинку господарських		

	будівель та споруд по вул. Г. Хоткевича у смт Ворохта Криштафович Валерії Юрїївні, жительці с. Рахівського району, Закарпатської області та передати земельну ділянку в приватну власність.		
	1.14. земельної ділянки з земель комунальної власності площею 0,1500 га (кадастровий номер: 2611040300:20:003:0114) для будівництва та обслуговування житлового будинку господарських будівель та споруд по вул. О. Довбуша у смт Ворохта, Шотт Наталії Юрїївні, жительці та передати земельну ділянку в приватну власність.		
	1.15. земельної ділянки з земель комунальної власності площею 0,0130 га (кадастровий номер: 2611091201:13:003:0121) для ведення особистого селянського господарства по вул. Незалежності у с. Татарів, Лесюк Лідії Іванівні, жительці с. Татарів, вул. та передати земельну ділянку в приватну власність.		
	1.16. земельної ділянки з земель комунальної власності площею 0,1988 га (кадастровий номер: 2611091201:10:001:0007) для ведення особистого селянського господарства по вул. Гірська у с. Татарів, Шемберку Василю Васильовичу, жителю с. Татарів по вул. та передати земельну ділянку в приватну власність.		
	1.17. земельної ділянки з земель комунальної власності площею 0,0100 га (кадастровий номер: 2611040300:19:003:0063) для будівництва та обслуговування гаражу по вул. Руднева у смт Ворохта, Глушманюку Василю Олексійовичу, жителю смт Ворохта, вул. та передати земельну ділянку в приватну власність.		
1.18	Затвердити проект землеустрою щодо зміни цільового призначення земель с/господарства, площею 0,2500 га, розташованих за адресою: смт Ворохта, вул. Незалежності, ділянка № 0114, належачи на правах приватної власності громадянці Шотт Наталії Юрїївні.		
п.2	<b>2. Затвердити проект землеустрою щодо зміни цільового призначення:</b>		
	2.1. земельної ділянки площею 0,3800 га (кадастровий номер: 2611091201:14:007:0080) із земель для ведення особистого селянського господарства, в землі житлової та громадської забудови (для будівництва та обслуговування житлового будинку господарських		

	будівель та споруд) по вул. Пігівська у с Татарів, Піковичу Ігорю Петровичу, жителю , вул. Івано-Франківської обл.			
п.3	<b>Затвердити технічну документацію із землеустрою щодо встановлення меж земельної ділянки в натурі (на місцевості) та зміни конфігурації:</b>			
	3.1. земельної ділянки площею 0,0160 га, для будівництва та обслуговування житлового будинку господарських будівель та споруд по вул. Войтул у смт. Ворохта, Олійнику Володимиру Петровичу, жителю смт Ворохта, вул.			
	3.2. земельної ділянки площею 0,0100 га, для будівництва та обслуговування житлового будинку господарських будівель та споруд по вул. Войтул у смт. Ворохта, Олійнику Володимиру Петровичу, жителю смт Ворохта, вул.			
п.4	<b>4. Дати дозвіл на виготовлення проекту землеустрою щодо відведення:</b>			
	4.1. земельної ділянки з земель комунальної власності площею 0,0219 га для ведення особистого селянського господарства по вул. Курортна у с. Татарів, Янишину Віктору Васильовичу, жителю с. Татарів, вул. . Проект відведення даної земельної ділянки подати на затвердження селищної ради.			
	4.2. земельної ділянки з земель комунальної власності площею 0,0304 га для ведення особистого селянського господарства по вул. Т. Шевченка у с. Татарів, Янишину Віктору Васильовичу, жителю с. Татарів, вул. . Проект відведення даної земельної ділянки подати на затвердження селищної ради.			
	4.3. земельної ділянки з земель комунальної власності площею 0,0238 га для сінокосіння по вул. Курортна у с. Татарів, Сіцук Світлані Анатоліївні, жительці с. Татарів, вул. . Проект відведення даної земельної ділянки подати на затвердження селищної ради для надання в оренду.			
	4.4. земельної ділянки з земель комунальної власності площею 0,1280 га для будівництва та обслуговування житлового будинку господарських будівель та споруд по вул. Войтул у смт Ворохта, Щерб'юк Світлані Володимирівні жительці смт Ворохта, вул. . Проект відведення даної земельної ділянки подати на затвердження селищної ради.			
	4.5. земельної ділянки з земель комунальної власності площею 0,1260 га для ведення особистого селянського			






<p>господарства по вул. Шевченка у смт Ворохта, Щерб'юк Світлані Володимирівні жителям смт Ворохта, вул. . Проект відведення даної земельної ділянки подати на затвердження селищної ради.</p>			
<p>4.6. земельної ділянки з земель комунальної власності площею 0,5000 га для ведення особистого селянського господарства по вул. О. Довбуша у смт Ворохта, Палійчуку Володимирі Михайловичу жителю смт Ворохта, вул. . Проект відведення даної земельної ділянки подати на затвердження селищної ради.</p>			
<p>4.7. земельної ділянки з земель комунальної власності площею 0,1500 га для будівництва та обслуговування житлового будинку господарських будівель та споруд по вул. О. Довбуша у смт Ворохта, Кіндрачук Мирославі Михайлівні, жителям смт Ворохта, вул. . Проект відведення даної земельної ділянки подати на затвердження селищної ради.</p>			
<p>4.8. земельної ділянки з земель комунальної власності площею 0,5389 га для ведення особистого селянського господарства по вул. О. Довбуша у смт Ворохта, Кіндрачук Володимирі Тарасовичу, жителю смт Ворохта, вул. . Проект відведення даної земельної ділянки подати на затвердження селищної ради.</p>			
<p>4.9. земельної ділянки з земель комунальної власності площею 0,0660 га для будівництва та обслуговування житлового будинку господарських будівель та споруд по вул. О. Довбуша у смт Ворохта, Буратчук Світлані Михайлівні, жителям смт Ворохта, вул. . Проект відведення даної земельної ділянки подати на затвердження селищної ради.</p>			
<p>4.10. земельної ділянки з земель комунальної власності площею 0,1106 га для будівництва та обслуговування житлового будинку господарських будівель та споруд по вул. І. Франка у с. Татарів, Григор'євій Любові Миколаївні, жителям м. Щастя, вул. Луганської області. Проект відведення даної земельної ділянки подати на затвердження селищної ради.</p>			
<p>4.11. земельної ділянки з земель комунальної власності площею 0,0948 га для будівництва та обслуговування житлового будинку господарських будівель та споруд по вул. І. Франка у с. Татарів, Григор'єву Григорію Васильовичу, жителю м. Щастя, вул. Луганської області. Проект відведення даної земельної ділянки подати на затвердження селищної ради.</p>			
<p>4.12. земельної ділянки з земель комунальної власності площею 0,0957 га для обслуговування будівлі по вул. Д.Галицького в смт Ворохта, Івано-Франківському обласному державному центру туризму і краєзнавства учнівської молоді Івано-Франківська обл., юридична адреса: м. Івано-Франківськ вул. Нечуя-Левицького,19. Проект відведення даної земельної ділянки подати на</p>			





	затвердження селищної ради.			
	4.13. земельної ділянки з земель комунальної власності площею 0,1850 га для ведення особистого селянського господарства по вул. О. Довбуша у смт Ворохта Палійчуку Юрію Петровичу, жителю смт Ворохта, вул. . Проект відведення даної земельної ділянки подати на затвердження селищної ради.			
	4.14. земельної ділянки площею 1,0000 га для ведення особистого селянського господарства по вул. О.Довбуша (ур. Великий Чертіж) в смт Ворохта, Семчуку Григорію Михайловичу, жителю смт Ворохта, вул. Проект відведення даної земельної ділянки подати на затвердження селищної ради.			
	4.15. земельної ділянки орієнтовною площею 0,2500 га для ведення особистого селянського господарства по вул. О. Довбуша (ур. Великий Чертіж) в смт Ворохта, Палійчук Марії Григорівні, жительці смт Ворохта, вул. . Проект відведення даної земельної ділянки подати на затвердження селищної ради.			
	4.16. земельної ділянки орієнтовною площею 0,2500 га для ведення особистого селянського господарства по вул. О. Довбуша в смт Ворохта, Поляк Парасці Андріївні, жительці смт Ворохта, вул. Проект відведення даної земельної ділянки подати на затвердження селищної ради.			
	4.17. земельної ділянки орієнтовною площею 0,2500 га для ведення особистого селянського господарства по вул. О. Довбуша смт Ворохта, Хомин Парасці Яківні, жительці смт Ворохта, вул. Проект відведення даної земельної ділянки подати на затвердження селищної ради.			
п.5	<b>5. Продовжити термін дії договору оренди землі:</b>			
	5.1. ПП Капштану Павлу Павловичу, жителю на земельну ділянку площею 0,1997 га для обслуговування деревообробного цеху по вул. Д. Галицького у смт Ворохта терміном на 10 (десять) років.			
п.6	<b>6. Внести зміни:</b>			
	6.1. в п 5.4. рішення сесії Ворохтянської селищної ради від 11 липня 2014 р. № 306-25/2014, виклавши його в такій редакції: «Дати дозвіл Максимчуку Василю Михайловичу, жителю смт Ворохта, по вул. на			

	<p>виготовлення проекту землеустрою щодо відведення земельної ділянки з земель комунальної власності площею 0,1000 га для ведення особистого селянського господарства по вул. Д. Галицького у смт. Ворохта. Проект відведення даної земельної ділянки подати на затвердження селищної ради»</p>			
	<p>6.2. в п 3.6. рішення сесії Ворохтянської селищної ради від 30 серпня 2021 р. № 116-9/2021, виклавши його в такій редакції: «Дати дозвіл Ковальчуку Степану Васильовичу, жителю смт Ворохта, по вул. _____ на виготовлення проекту землеустрою щодо відведення земельної ділянки з земель комунальної власності площею 0,0500 га для ведення особистого селянського господарства по вул. Д. Галицького у смт. Ворохта. Проект відведення даної земельної ділянки подати на затвердження селищної ради»</p>			
	<p>6.3. в п 6.3. рішення сесії Ворохтянської селищної ради від 12.03.2009 року № 160-25/2009, виклавши його в такій редакції: «Дати дозвіл Братівник Лесі Василівні, жительці смт Ворохта, вул. _____ на виготовлення проекту землеустрою щодо відведення земельної ділянки з земель комунальної власності площею 0,1797 га для ведення особистого селянського господарства по вул. Д. Галицького (біля буд. № 22) у смт Ворохта. Проект відведення даної земельної ділянки подати на затвердження селищної ради»</p>			
п.7	<b>7. Затвердити акт:</b>			
	<p>7.1. встановлення межі від літери «Г» до літери «Д» Янишину Віктору Васильовичу, жителю с. Татарів, вул. _____ складений депутатом Ворохтянської селищної ради Позуром А.С. від 16.06.2021 року, на земельну ділянку площею 0,0304 га для ведення особистого селянського господарства по вул. Т. Шевченка у с. Татарів.</p>			
	<p>7.2. встановлення межі від літери «Д» до літери «Е» Янишину Віктору Васильовичу, жителю с. Татарів, вул. _____ складений депутатом Ворохтянської селищної ради Позуром А.С. від 16.06.2021 року, на земельну ділянку площею 0,0219 га для ведення особистого селянського господарства по вул. Курортна у с. Татарів.</p>			
	<p>7.3. обстеження земельних ділянок по вул. Руднева в смт Ворохта, складений 20.07.2021 року, Олесів Тетяні Романівні, жительці смт Ворохта, вул. _____</p>			



	7.4. по межі від літери «Є» до «Ж», по межі від літери «К» до «Л», по межі від літери «Н» до «О», по межі від літери «О» до «П», по межі від літери «Т» до «У», Акціонерному товариству «Укрзалізниця», юридична адреса: м. Київ, вул. Л. Толстого, 61, складений постійною депутатською комісією з розгляду земельних питань, містобудування і екології від 20.07.2021 року, земельної ділянки для складання проекту землеустрою щодо відведення земельної ділянки для розміщення та експлуатації будівель і споруд залізничного транспорту (для обслуговування будівель і споруд зупиночного пункту Татарів) площею 2,7443 га по вул. Незалежності у с. Татарів.			
п.8	8. Відмовити:			
	8.1. Вередюк Світлані Богданівні, жительці смт Ворохта, вул. , у наданні дозволу на виготовлення проекту землеустрою щодо відведення земельної ділянки для ведення особистого селянського господарства в смт Ворохта по вул. М. Грушевського, зв'язку із недотриманням вимог ст. 118 Земельного кодексу України та виникненням спірного питання по даній земельній ділянці.			
	8.2. Довганюку Ігорю Михайловичу, жителю смт Ворохта, вул. у наданні дозволу на виготовлення проекту землеустрою щодо відведення земельної ділянки площею 0,1500 для будівництва та обслуговування житлового будинку господарських будівель та споруд та земельної ділянки для ведення особистого селянського господарства в смт Ворохта, по вул. М. Грушевського, зв'язку із недотриманням вимог ст. 118 Земельного кодексу України та виникненням спірного питання по даній земельній ділянці.			
	8.3. Довганюку Ростиславу Михайловичу, жителю смт Ворохта, вул. , у наданні дозволу на виготовлення проекту землеустрою щодо відведення земельної ділянки площею 0,1500 для будівництва та обслуговування житлового будинку господарських будівель та споруд та земельної ділянки для ведення особистого селянського господарства в смт Ворохта, по вул. М. Грушевського, у зв'язку із недотриманням вимог ст. 118 Земельного кодексу України та виникненням спірного питання по даній земельній ділянці.			
	8.4. Максиміну Сергію Сергійовичу, жителю м. Хмельницький, вул. , у наданні дозволу на виготовлення проекту землеустрою щодо відведення земельної ділянки для індивідуального дачного будівництва орієнтовною площею 0,1000 га в межах Татарівської сільської ради, у межах безоплатної приватизації, у зв'язку з тим, що дана земельна ділянка зазначена у графічному матеріалі накладається на територію, яка перебуває у власності громадян, однак не внесена до Державного земельного кадастру.			
	8.5. Книщук Миколі Миколайовичу, жителю смт Ворохта, вул. , у виділенні земельної ділянки площею 0,1500 га для будівництва та			

	обслуговування житлового будинку господарських будівель та споруд в смт Ворохта, як молодій сім'ї, у зв'язку із недотриманням вимог ст. 118 Земельного кодексу України.			
	8.6. Попович Ользі Олексіївні, жительці смт Ворохта, вул. _____ у виділенні земельної ділянки площею для будівництва та обслуговування житлового будинку господарських будівель та споруд в смт Ворохта, у зв'язку із недотриманням вимог ст. 118 Земельного кодексу України.			
	8.7. Саранчову Руслану Васильовичу, жителю _____, Тернопільської області та Саранчову Петру Васильовичу, жителю _____, Жмеренецького району, Вінницької області у наданні дозволу на виготовлення проекту землеустрою щодо відведення земельної ділянки у спільну сумісну власність з земель комунальної власності орієнтовною площею 0,0800 га для будівництва та обслуговування житлового будинку, господарських будівель і споруд (присадибна ділянка) по вул. Заводська у смт Ворохта, в зв'язку із прийнятим рішенням по даній земельній ділянці (п. 3.8 рішення Ворохтянської селищної ради від 15.04.2021 року за № 92-7/2021).			
	8.8. Мосоруку Михайлу Васильовичу, жителю м. Івано-Франківськ, вул. _____ у наданні дозволу на виготовлення проекту землеустрою щодо відведення земельної ділянки для ведення особистого селянського господарства площею 0,2131 га по вул. Височана в смт Ворохта, в зв'язку із спірним питанням із членами родини (заява від Івасюк Н.В.)			
	8.9. Савіцькій Олені Михайлівні, жительці смт Ворохта, вул. _____ у відміні п 6.10. рішення Ворохтянської селищної ради від 28.05.2021 року № 104-8/2021 про відмову у наданні дозволу на безоплатну приватизацію частини замкненої земельної ділянки покритої лісом, площею 0,65 га з цільовим призначенням – для ведення лісового господарства по вул. Руднева в смт Ворохта, в зв'язку із тим, що земельна ділянка розміщена за межами Генерального плану смт Ворохта. Пункт п 6.10. рішення Ворохтянської селищної ради від 28.05.2021 року № 104-8/2021 залишити без змін.			
п.9	9. Дати дозвіл на розподіл земельної ділянки комунальної власності площею 0,3298 га (кадастровий номер 2611091201:14:001:0034), яка розташована по вул. Курортна в с. Татарів, на окремі земельні ділянки (із зміною їх цільового призначення): - площею 0,0550 га – для будівництва та обслуговування житлового будинку господарських будівель та споруд - площею 0,0521 га – для будівництва та обслуговування			

	житлового будинку господарських будівель та споруд - площею 0,0558 га – для будівництва та обслуговування житлового будинку господарських будівель та споруд - площею 0,1146га – землі запасу - площею 0,0284 га – землі загального користування (проїзд) - площею 0,0238 га – для сінокосіння.			
п.10	10. Дати дозвіл на виготовлення технічної документації із землеустрою щодо інвентаризації земельної ділянки, яка розташована за адресою: вул. Незалежності у с. Татарів площею 0,0602 га із цільовим призначенням: (код – 10.08 – для культурно-оздоровчих потреб рекреаційних, спортивних і туристичних цілей, Ворохтянській селищній раді, Надвірнянського району, Івано-Франківської обл., юридична адреса: смт Ворохта, вул. Д.Галицького, 41.			
п.11	11. Дати дозвіл Ворохтянській селищній раді, Надвірнянського району, Івано-Франківської обл., юридична адреса: смт Ворохта, вул. Д.Галицького, 41 на виготовлення технічної документації із землеустрою щодо інвентаризації земель на земельну ділянку комунальної власності площею 0,90 га із земель водного фонду (прибережна захисна смуга р. Прут) для культурно-оздоровчих потреб, рекреаційних, спортивних та туристичних цілей (код 10.08), з метою розміщення тимчасових споруд для надання туристичних послуг згідно із законом), що розташована за адресою: вул. Говерляньська, смт Ворохта			
п.12	<i>Виконання інвентаризації земель.</i>			
22.	Про здійснення самоврядного контролю за використанням та охороною земель на території Ворохтянської територіальної громади			
23.	Різне ;			
23.1	<i>Звернення до Шікетського еколого земельного КНТТТ</i>			

П.І.Б.

депутата селищної ради












*Григорук Д.М.*











Особистий підпис

































**БЮЛЕТЕНЬ ПОІМЕННОГО ГОЛОСУВАННЯ**  
**Ворохтянська селищна рада восьмого скликання**  
**Десята сесія селищної ради (12.08.2021 р.)**









**Результати персонального голосування**

№	Назва проекту рішення	За	Проти	Утримався
X	Затвердження порядку денного		—	—
1	Про затвердження звіту про виконання бюджету Ворохтянської селищної ради за перше півріччя 2021 рік		—	—
2	Про зміни до бюджету Ворохтянської селищної ради на 2021 рік		—	—
3	Про внесення змін до рішення №107-9/2021 від 30.06.2021 року, врахування субвенції, перерозподіл коштів Ворохтянської селищної ради		—	—
4	Про затвердження «Селищної програми удосконалення роботи Управління Державної казначейської служби України у м.Яремче та комп'ютерно-інформаційного забезпечення обслуговування бюджету Ворохтянської територіальної громади за доходами і видатками 2021-2025 роки»		—	—
5	Про затвердження проекту Положення про оренду майна Ворохтянської селищної ради та забезпечення відносин у сфері оренди комунального майна		—	—
6	Про намір передати в оренду нерухоме майно, що належить до комунальної власності Ворохтянської селищної ради		—	—
7	Про програму з підтримки Громадської організації «Ворохтянська регіональна спілка інвалідів і ветеранів АТО» на 2021- 2023 роки		—	—
8	Про затвердження розпоряджень селищного голови		—	—
9.	Про членство у Всеукраїнській асоціації громад		—	—
10	Про подання клопотання щодо присвоєння почесного звання України «Мати -героїня» гр. Ворошило М.М, яка		—	—



















	народила та виховала до восьмирічного віку 5 дітей.			
11	Про утворення віддаленого робочого місця відділу «Центр надання адміністративних послуг» Ворохтянської селищної ради		-	-
12	Про участь у дванадцятomu обласному конкурсі проєктів та програм розвитку місцевого самоврядування		-	-
13	Про затвердження бренду та туристичної стратегії селища Ворохти		-	-
14	Про відкриття груп продовженого дня у Ворохтянського ліцею		-	-
15	Про організацію харчування в закладах освіти Ворохтянської селищної ради		-	-
16	Про затвердження Програми поліпшення виховання, навчання, соціального захисту та матеріального забезпечення дітей-сиріт і дітей, позбавлених батьківського піклування Ворохтянської селищної ради на 2021 -2025 роки		-	-
17	Про внесення змін до штатних розписів Ворохтянського ліцею та Татарівської гімназії		-	-
18	Про затвердження Положення про конкурс на посаду керівника закладу загальної середньої освіти Ворохтянської селищної ради		-	-
19	Про внесення змін до Порядку призначення на посаду та звільнення з посади керівників дошкільних, позашкільних закладів освіти та Центру культури, дозвілля, молоді та спорту, що належать до комунальної власності Ворохтянської селищної ради		-	-
20	Про детальне планування територій			
п.1	Дати дозвіл Куцан Вірі Володимирівні, жительці Івано-Франківської області, району, на розроблення детального плану території на земельну ділянку комунальної власності площею 0,1750 га для будівництва та обслуговування житлового будинку господарських будівель та споруд, по вул. М.		-	-










	Грушевського у смт Ворохта.			
п.2	Дати дозвіл Щерб'юк Світлані Володимирівні, жительці смт Ворохта, вул. _____ на розроблення детального плану території на земельну ділянку комунальної власності площею 0,1280 га для будівництва та обслуговування житлового будинку господарських будівель та споруд по вул. Войтул у смт Ворохта.		—	—
п.3	Дати дозвіл Келюшко Святославу Олександровичу, жителю смт Ворохта, вул. _____ на розроблення детального плану території на земельну ділянку комунальної власності площею 0,0782 га для будівництва та обслуговування житлового будинку господарських будівель та споруд по вул. Заводська у смт Ворохта.	—	—	
п.4	Дати дозвіл Братівник Вікторії Антонівні, жительці смт Ворохта, вул. _____ на розроблення детального плану території на власній земельній ділянці площею 0,0588 га (кадастровий номер: 2611040300:13:001:0003) для будівництва та обслуговування житлового будинку господарських будівель та споруд по вул. Говерлянська у смт Ворохта.		—	—
п.5	Дати дозвіл Братівник Вікторії Антонівні, жительці смт Ворохта, вул. _____ на розроблення детального плану території на власній земельній ділянці площею 0,0264 га (кадастровий номер: 2611040300:21:008:0564) для будівництва та обслуговування житлового будинку господарських будівель та споруд по вул. Говерлянська у смт Ворохта.		—	—
п.6	Дати дозвіл Братівник Вікторії Антонівні, жительці смт Ворохта, вул. _____ на розроблення детального плану території на власній земельній ділянці площею 0,0188 га (кадастровий номер: 2611040300:21:008:0578) для будівництва та обслуговування житлового будинку господарських будівель та споруд по вул. Говерлянська у смт Ворохта.		—	—
п.7	Дати дозвіл на розроблення детального плану території на земельній ділянці, яка знаходиться у спільній частковій власності Івасицин Наталії Богданівні, Рибак Анатолія Анатолійовича та ТзОВ «Ярополк», площею 0,0624 га (кадастровий номер: 2611040300:20:006:0108) для будівництва та обслуговування будівель торгівлі по вул. Д. Галицького у смт Ворохта	—	—	
п.8	8. Затвердити детальний план території:			
	8.1. земельної ділянки площею 0,1500 га. для будівництва та обслуговування житлового будинку, господарських будівель і споруд (присадибна ділянка)			









	по вул. Войтул у смт. Ворохта, за рахунок земель, що знаходяться у комунальній власності, Кельман Іванні Миколаївні, жительки смт Ворохта по вул.			
	8.2. земельної ділянки площею 0,0953 га. для будівництва та обслуговування житлового будинку, господарських будівель і споруд (присадибна ділянка) по вул. Войтул у смт. Ворохта, за рахунок земель, що знаходяться у комунальній власності, Дедерчуку Миколі Івановичу, жителю смт Ворохта по вул.			
21	Про розгляд земельних питань			
п.1	<b>Затвердити проект землеустрою щодо відведення:</b>			
	1.1. земельної ділянки з земель комунальної власності площею 0,0388 га (кадастровий номер: 2611040300:19:001:0031) для ведення особистого селянського господарства по вул. Руднева у смт Ворохта Дручків Оксані Ярославівні, жительці смт Ворохта, вул. _____ га передати земельну ділянку в приватну власність.			
	1.2. земельної ділянки з земель комунальної власності площею 0,2555 га (кадастровий номер: 2611040300:19:001:0032) для ведення особистого селянського господарства по вул. Руднева у смт Ворохта Дручків Оксані Ярославівні, жительці смт Ворохта, вул. _____ га передати земельну ділянку в приватну власність.			
	1.3. земельної ділянки з земель комунальної власності площею 1,0000 га (кадастровий номер: 2611040300:21:008:0596) для ведення особистого селянського господарства по вул. О. Довбуша у смт Ворохта Поп'юку Володимиру Васильовичу, жителю смт Ворохта, вул. _____ га передати земельну ділянку в приватну власність.			
	1.4. земельної ділянки з земель комунальної власності площею 0,7323 га (кадастровий номер: 2611040300:21:008:0595) для ведення особистого селянського господарства по вул. І. Франка у смт Ворохта, Манівчуку Василю Павловичу, жителю смт Ворохта, вул. _____ га передати земельну ділянку в приватну власність.			
	1.5. земельної ділянки з земель комунальної власності площею 0,7372 га (кадастровий номер: 2611040300:21:006:0137) для ведення особистого селянського господарства по вул. Грицулівка у смт Ворохта, Романюк Ользі Михайлівні, жительці смт Ворохта, вул. _____ га передати земельну			








ділянку в приватну власність.			
1.6. земельної ділянки з земель комунальної власності площею 0,0816 га (кадастровий номер: 2611091201:13:008:0148) для будівництва та обслуговування житлового будинку господарських будівель та споруд по вул. Курортна у с Татарів, Гвоздячук Вікторії Ярославівні, жительці та передати земельну ділянку в приватну власність.		—	—
1.7. земельної ділянки з земель комунальної власності площею 0,1100 га (кадастровий номер: 2611040300:21:006:0138) для будівництва та обслуговування житлового будинку господарських будівель та споруд по вул. Грицулівка у смт Ворохта, Кузьмицькому Олегу Михайловичу, жителю смт Ворохта, вул. та передати земельну ділянку в приватну власність.		—	—
1.8. земельної ділянки з земель комунальної власності площею 2,0000 га (кадастровий номер: 2611040300:19:002:0023) для ведення особистого селянського господарства по вул. Руднева у смт Ворохта, Йосипчуку Володимиру Васильовичу, жителю смт Верховина, вул. та передати земельну ділянку в приватну власність.		—	—
1.9. земельної ділянки з земель комунальної власності площею 0,1500 га (кадастровий номер: 2611040300:21:004:0110) для будівництва та обслуговування житлового будинку господарських будівель та споруд по вул. Г. Хоткевича у смт Ворохта, Криштафовичу Василю Васильовичу, жителю смт Ворохта, вул. та передати земельну ділянку в приватну власність.			
1.10. земельної ділянки з земель комунальної власності площею 1,1038 га (кадастровий номер: 2611040300:21:004:0106) для ведення особистого селянського господарства по вул. Г. Хоткевича у смт Ворохта, Криштафовичу Василю Васильовичу, жителю смт Ворохта, вул. та передати земельну ділянку в приватну власність.			
1.11. земельної ділянки з земель комунальної власності площею 0,4961 га (кадастровий номер: 2611040300:21:004:0109) для ведення особистого селянського господарства по вул. Г. Хоткевича у смт Ворохта Криштафовичу Василю Васильовичу, жителю смт Ворохта, вул. та передати земельну ділянку в приватну власність.			
1.12. земельної ділянки з земель комунальної власності площею 0,2457 га (кадастровий номер: 2611040300:21:004:0105) для ведення особистого селянського господарства по вул. Г. Хоткевича у смт Ворохта, Криштафовичу Василю Васильовичу, жителю смт Ворохта, вул. та передати земельну ділянку в приватну власність.			
1.13. земельної ділянки з земель комунальної власності площею 0,1500 га (кадастровий номер: 2611040300:21:004:0111) для будівництва та обслуговування житлового будинку господарських			















	будівель та споруд по вул. Г. Хоткевича у смт Ворохта Кришгафович Валерії Юрїївні, жительці с , Рахівського району, Закарпатської області та передати земельну ділянку в приватну власність.			
	1.14. земельної ділянки з земель комунальної власності площею 0,1500 га (кадастровий номер: 2611040300:20:003:0114) для будівництва та обслуговування житлового будинку господарських будівель та споруд по вул. О. Довбуша у смт Ворохта, Шотт Наталії Юрїївні, жительці і передати земельну ділянку в приватну власність.			
	1.15. земельної ділянки з земель комунальної власності площею 0,0130 га (кадастровий номер: 2611091201:13:003:0121) для ведення особистого селянського господарства по вул. Незалежності у с. Татарів, Лесюк Лідії Іванівні, жительці с. Татарів, вул. та передати земельну ділянку в приватну власність.			
	1.16. земельної ділянки з земель комунальної власності площею 0,1988 га (кадастровий номер: 2611091201:10:001:0007) для ведення особистого селянського господарства по вул. Гірська у с. Татарів, Шемберку Василю Васильовичу, жителю с. Татарів по вул. та передати земельну ділянку в приватну власність.			
	1.17. земельної ділянки з земель комунальної власності площею 0,0100 га (кадастровий номер: 2611040300:19:003:0063) для будівництва та обслуговування гаражу по вул. Руднєва у смт Ворохта, Глушманюку Василю Олексійовичу, жителю смт Ворохта, вул. та передати земельну ділянку в приватну власність.			
	<i>1.18. земельної ділянки</i>			
	<i>пл. 0,25 га для будівництва житлового будинку</i>			
	<i>Погорелова Т.В. вул. Шукевича с. Рахів</i>			
	<i>1.19.</i>			
п.2	<b>2. Затвердити проект землеустрою щодо зміни цільового призначення:</b>			
	2.1. земельної ділянки площею 0,3800 га (кадастровий номер: 2611091201:14:007:0080) із земель для ведення особистого селянського господарства, в землі житлової та громадської забудови (для будівництва та обслуговування житлового будинку господарських			















	будівель та споруд) по вул. Пігівська у с Татарів, Піковичу Ігорю Петровичу, жителю		—	—
п.3	<b>Затвердити технічну документацію із землеустрою щодо встановлення меж земельної ділянки в натурі (на місцевості) та зміни конфігурації:</b>		—	—
	3.1. земельної ділянки площею 0,0160 га, для будівництва та обслуговування житлового будинку господарських будівель та споруд по вул. Войтул у смт. Ворохта, Олійнику Володимирі Петровичу, жителю смт Ворохта, вул.		—	—
	3.2. земельної ділянки площею 0,0100 га, для будівництва та обслуговування житлового будинку господарських будівель та споруд по вул. Войтул у смт. Ворохта, Олійнику Володимирі Петровичу, жителю смт Ворохта, вул.		—	—
п.4	<b>4. Дати дозвіл на виготовлення проекту землеустрою щодо відведення:</b>		—	—
	4.1. земельної ділянки з земель комунальної власності площею 0,0219 га для ведення особистого селянського господарства по вул. Курортна у с. Татарів, Янишину Віктору Васильовичу, жителю с. Татарів, вул. . Проект відведення даної земельної ділянки подати на затвердження селищної ради.		—	—
	4.2. земельної ділянки з земель комунальної власності площею 0,0304 га для ведення особистого селянського господарства по вул. Т. Шевченка у с. Татарів, Янишину Віктору Васильовичу, жителю с. Татарів, вул. . Проект відведення даної земельної ділянки подати на затвердження селищної ради.		—	—
	4.3. земельної ділянки з земель комунальної власності площею 0,0238 га для сінокосіння по вул. Курортна у с. Татарів, Сіщук Світлані Анатоліївні, жительці с. Татарів, вул. . Проект відведення даної земельної ділянки подати на затвердження селищної ради для надання в оренду.		—	—
	4.4. земельної ділянки з земель комунальної власності площею 0,1280 га для будівництва та обслуговування житлового будинку господарських будівель та споруд по вул. Войтул у смт Ворохта, Щерб'юк Світлані Володимирівні, жительці смт Ворохта, вул. . Проект відведення даної земельної ділянки подати на затвердження селищної ради.		—	—
	4.5. земельної ділянки з земель комунальної власності площею 0,1260 га для ведення особистого селянського			

<p>господарства по вул. Шевченка у смт Ворохта, Щерб'юк Світлані Володимирівні жительці смт Ворохта, вул. . Проект відведення даної земельної ділянки подати на затвердження селищної ради.</p>		<p>—</p>	<p>—</p>
<p>4.6. земельної ділянки з земель комунальної власності площею 0,5000 га для ведення особистого селянського господарства по вул. О. Довбуша у смт Ворохта, Палійчуку Володимирі Михайловичу жителю смт Ворохта, вул. . Проект відведення даної земельної ділянки подати на затвердження селищної ради.</p>		<p>—</p>	<p>—</p>
<p>4.7. земельної ділянки з земель комунальної власності площею 0,1500 га для будівництва та обслуговування житлового будинку господарських будівель та споруд по вул. О. Довбуша у смт Ворохта, Кіндрачук Мирославі Михайлівні, жительці смт Ворохта, вул. . Проект відведення даної земельної ділянки подати на затвердження селищної ради.</p>		<p>—</p>	<p>—</p>
<p>4.8. земельної ділянки з земель комунальної власності площею 0,5389 га для ведення особистого селянського господарства по вул. О. Довбуша у смт Ворохта, Кіндрачук Володимирі Тарасовичу, жителю смт Ворохта, вул. . Проект відведення даної земельної ділянки подати на затвердження селищної ради.</p>		<p>—</p>	<p>—</p>
<p>4.9. земельної ділянки з земель комунальної власності площею 0,0660 га для будівництва та обслуговування житлового будинку господарських будівель та споруд по вул. О. Довбуша у смт Ворохта, Буратчук Світлані Михайлівні, жительці смт Ворохта, вул. . Проект відведення даної земельної ділянки подати на затвердження селищної ради.</p>		<p>—</p>	<p>—</p>
<p>4.10. земельної ділянки з земель комунальної власності площею 0,1106 га для будівництва та обслуговування житлового будинку господарських будівель та споруд по вул. І. Франка у с. Татарів, Григор'євій Любов Миколаївні, жительці м. Щастя, вул. Луганської області. Проект відведення даної земельної ділянки подати на затвердження селищної ради.</p>		<p>—</p>	<p>—</p>
<p>4.11. земельної ділянки з земель комунальної власності площею 0,0948 га для будівництва та обслуговування житлового будинку господарських будівель та споруд по вул. І. Франка у с. Татарів, Григор'єву Григорію Васильовичу, жителю м. Щастя, вул. Луганської області. Проект відведення даної земельної ділянки подати на затвердження селищної ради.</p>		<p>—</p>	<p>—</p>
<p>4.12. земельної ділянки з земель комунальної власності площею 0,0957 га для обслуговування будівлі по вул. Д.Галицького в смт Ворохта, Івано-Франківському обласному державному центру туризму і краєзнавства учнівської молоді Івано-Франківська обл., юридична адреса: м. Івано-Франківськ вул. Нечуя-Левицького,19. Проект відведення даної земельної ділянки подати на</p>	<p>—</p>		<p>—</p>

	затвердження селищної ради.			
	4.13. земельної ділянки з земель комунальної власності площею 0,1850 га для ведення особистого селянського господарства по вул. О. Довбуша у смт Ворохта, Палійчуку Юрію Петровичу, жителю смт Ворохта, вул. . Проект відведення даної земельної ділянки подати на затвердження селищної ради.		—	—
	4.14. земельної ділянки площею 1,0000 га для ведення особистого селянського господарства по вул. О.Довбуша (ур. Великий Чертіж) в смт Ворохта, Семчуку Григорію Михайловичу, жителю смт Ворохта, вул. . Проект відведення даної земельної ділянки подати на затвердження селищної ради.	—	—	
	4.15. земельної ділянки орієнтовною площею 0,2500 га для ведення особистого селянського господарства по вул. О. Довбуша (ур. Великий Чертіж) в смт Ворохта, Палійчук Марії Григорівні, жительці смт Ворохта, вул. . Проект відведення даної земельної ділянки подати на затвердження селищної ради.	—	—	
	4.16. земельної ділянки орієнтовною площею 0,2500 га для ведення особистого селянського господарства по вул. О. Довбуша в смт Ворохта, Поляк Парасці Андріївні, жительці смт Ворохта, вул. . Проект відведення даної земельної ділянки подати на затвердження селищної ради.	—	—	
	4.17. земельної ділянки орієнтовною площею 0,2500 га для ведення особистого селянського господарства по вул. О. Довбуша смт Ворохта, Хомин Парасці Яківні, жительці смт Ворохта, вул. . Проект відведення даної земельної ділянки подати на затвердження селищної ради.	—	—	
п.5	<b>5. Продовжити термін дії договору оренди землі:</b>			
	5.1. ПП Капштану Павлу Павловичу, жителю на земельну ділянку площею 0,1997 га для обслуговування деревообробного цеху по вул. Д. Галицького у смт Ворохта терміном на 10 (десять) років.		—	—
п.6	<b>6. Внести зміни:</b>			
	6.1. в п 5.4. рішення сесії Ворохтянської селищної ради від 11 липня 2014 р. № 306–25/2014, виклавши його в такій редакції: «Дати дозвіл Максимчуку Василю Михайловичу, жителю смт Ворохта, по вул. . на			

	<p>виготовлення проекту землеустрою щодо відведення земельної ділянки з земель комунальної власності площею 0,1000 га для ведення особистого селянського господарства по вул. Д. Галицького у смт. Ворохта. Проект відведення даної земельної ділянки подати на затвердження селищної ради»</p>		—	—
	<p>6.2. в п 3.6. рішення сесії Ворохтянської селищної ради від 30 серпня 2021 р. № 116–9/2021, виклавши його в такій редакції: «Дати дозвіл Ковальчуку Степану Васильовичу, жителю смт Ворохта, по вул. _____ за виготовлення проекту землеустрою щодо відведення земельної ділянки з земель комунальної власності площею 0,0500 га для ведення особистого селянського господарства по вул. Д. Галицького у смт. Ворохта. Проект відведення даної земельної ділянки подати на затвердження селищної ради»</p>		—	—
	<p>6.3. в п 6.3. рішення сесії Ворохтянської селищної ради від 12.03.2009 року № 160-25/2009, виклавши його в такій редакції: «Дати дозвіл Братівник Лесі Василівні, жительці смт Ворохта, вул. _____ на виготовлення проекту землеустрою щодо відведення земельної ділянки з земель комунальної власності площею 0,1797 га для ведення особистого селянського господарства по вул. Д. Галицького (біля буд. № 22) у смт Ворохта. Проект відведення даної земельної ділянки подати на затвердження селищної ради»</p>		—	—
<b>п.7</b>	<b>7. Затвердити акт:</b>			
	<p>7.1. встановлення межі від літери «Г» до літери «Д» Янишину Віктору Васильовичу, жителю с. Татарів, вул. _____, складений депутатом Ворохтянської селищної ради Позуром А.С. від 16.06.2021 року, на земельну ділянку площею 0,0304 га для ведення особистого селянського господарства по вул. Т. Шевченка у с. Татарів.</p>		—	—
	<p>7.2. встановлення межі від літери «Д» до літери «Е» Янишину Віктору Васильовичу, жителю с. Татарів, вул. _____, складений депутатом Ворохтянської селищної ради Позуром А.С. від 16.06.2021 року, на земельну ділянку площею 0,0219 га для ведення особистого селянського господарства по вул. Курортна у с. Татарів.</p>		—	—
	<p>7.3. обстеження земельних ділянок по вул. Руднева в смт Ворохта, складений 20.07.2021 року, Олесів Тетяні Романівні, жительці смт Ворохта, вул. _____</p>		—	—

	7.4. по межі від літери «Є» до «Ж», по межі від літери «К» до «Л», по межі від літери «Н» до «О», по межі від літери «О» до «П», по межі від літери «Т» до «У», Акціонерному товариству «Укрзалізниця», юридична адреса: м. Київ, вул. Л. Толстого, 61, складений постійною депутатською комісією з розгляду земельних питань, містобудування і екології від 20.07.2021 року, земельної ділянки для складання проекту землеустрою щодо відведення земельної ділянки для розміщення та експлуатації будівель і споруд залізничного транспорту (для обслуговування будівель і споруд зупиночного пункту Татарів) площею 2,7443 га по вул. Незалежності у с. Татарів.		—	—
п.8	8. Відмовити:			
	8.1. Вередюк Світлані Богданівні, жительці смт Ворохта, вул. / наданні дозволу на виготовлення проекту землеустрою щодо відведення земельної ділянки для ведення особистого селянського господарства в смт Ворохта по вул. М. Грушевського, зв'язку із недотриманням вимог ст. 118 Земельного кодексу України та виникненням спірного питання по даній земельній ділянці.		—	—
	8.2. Довганюку Ігорю Михайловичу, жителю смт Ворохта, вул. , у наданні дозволу на виготовлення проекту землеустрою щодо відведення земельної ділянки площею 0,1500 для будівництва та обслуговування житлового будинку господарських будівель та споруд та земельної ділянки для ведення особистого селянського господарства в смт Ворохта, по вул. М. Грушевського, зв'язку із недотриманням вимог ст. 118 Земельного кодексу України та виникненням спірного питання по даній земельній ділянці.		—	—
	8.3. Довганюку Ростиславу Михайловичу, жителю смт Ворохта, вул. . у наданні дозволу на виготовлення проекту землеустрою щодо відведення земельної ділянки площею 0,1500 для будівництва та обслуговування житлового будинку господарських будівель та споруд та земельної ділянки для ведення особистого селянського господарства в смт Ворохта, по вул. М. Грушевського, у зв'язку із недотриманням вимог ст. 118 Земельного кодексу України та виникненням спірного питання по даній земельній ділянці.		—	—
	8.4. Максиміну Сергію Сергійовичу, жителю м. Хмельницький, вул. , у наданні дозволу на виготовлення проекту землеустрою щодо відведення земельної ділянки для індивідуального дачного будівництва орієнтовною площею 0,1000 га в межах Татарівської сільської ради, у межах безоплатної приватизації, у зв'язку з тим, що дана земельна ділянка зазначена у графічному матеріалі накладається на територію, яка перебуває у власності громадян, однак не внесена до Державного земельного кадастру.		—	—
	8.5. Книщук Миколі Миколайовичу, жителю смт Ворохта, вул. . у виділенні земельної ділянки площею 0,1500 га для будівництва та			

	обслуговування житлового будинку господарських будівель та споруд в смт Ворохта, як молодій сім'ї, у зв'язку із недотриманням вимог ст. 118 Земельного кодексу України.			
	8.6. Попович Ользі Олексіївні, жительці смт Ворохта, вул. , у виділенні земельної ділянки площею для будівництва та обслуговування житлового будинку господарських будівель та споруд в смт Ворохта, у зв'язку із недотриманням вимог ст. 118 Земельного кодексу України.			
	8.7. Саранчову Руслану Васильовичу, жителю , Тернопільської області та Саранчову Петру Васильовичу, жителю Жмеренецького району, Вінницької області у наданні дозволу на виготовлення проекту землеустрою щодо відведення земельної ділянки у спільну сумісну власність з земель комунальної власності орієнтовною площею 0,0800 га для будівництва та обслуговування житлового будинку, господарських будівель і споруд (присадибна ділянка) по вул. Заводська у смт Ворохта, в зв'язку із прийнятим рішенням по даній земельній ділянці (п. 3.8 рішення Ворохтянської селищної ради від 15.04.2021 року за № 92-7/2021).			
	8.8. Мосоруку Михайлу Васильовичу, жителю м. Івано-Франківськ, вул. у наданні дозволу на виготовлення проекту землеустрою щодо відведення земельної ділянки для ведення особистого селянського господарства площею 0,2131 га по вул. Височана в смт Ворохта, в зв'язку із спірним питанням із членами родини (заява від Івасюк Н.В.)			
	8.9. Савіцькій Олені Михайлівні, жительці смт Ворохта, вул. у відміні п 6.10. рішення Ворохтянської селищної ради від 28.05.2021 року № 104-8/2021 про відмову у наданні дозволу на безоплатну приватизацію частини замкненої земельної ділянки покритої лісом, площею 0,65 га з цільовим призначенням – для ведення лісового господарства по вул. Руднева в смт Ворохта, в зв'язку із тим, що земельна ділянка розміщена за межами Генерального плану смт Ворохта. Пункт п 6.10. рішення Ворохтянської селищної ради від 28.05.2021 року № 104-8/2021 залишити без змін.			
п.9	9. Дати дозвіл на розподіл земельної ділянки комунальної власності площею 0,3298 га (кадастровий номер 2611091201:14:001:0034), яка розташована по вул. Курортна в с. Татарів, на окремі земельні ділянки (із зміною їх цільового призначення): - площею 0,0550 га – для будівництва та обслуговування житлового будинку господарських будівель та споруд - площею 0,0521 га – для будівництва та обслуговування			

	житлового будинку господарських будівель та споруд - площею 0,0558 га – для будівництва та обслуговування житлового будинку господарських будівель та споруд - площею 0,1146га – землі запасу - площею 0,0284 га – землі загального користування (проїзд) - площею 0,0238 га – для сінокошіння.		—	—
п.10	10. Дати дозвіл на виготовлення технічної документації із землеустрою щодо інвентаризації земельної ділянки, яка розташована за адресою: вул. Незалежності у с. Татарів площею 0,0602 га із цільовим призначенням: (код – 10.08 – для культурно-оздоровчих потреб рекреаційних, спортивних і туристичних цілей, Ворохтянській селищній раді, Надвірнянського району, Івано-Франківської обл., юридична адреса: смт Ворохта, вул. Д.Галицького, 41.		—	—
п.11	11. Дати дозвіл Ворохтянській селищній раді, Надвірнянського району, Івано-Франківської обл., юридична адреса: смт Ворохта, вул. Д.Галицького, 41 на виготовлення технічної документації із землеустрою щодо інвентаризації земель на земельну ділянку комунальної власності площею 0,90 га із земель водного фонду (прибережна захисна смуга р. Прут) для культурно-оздоровчих потреб, рекреаційних, спортивних та туристичних цілей (код 10.08), з метою розміщення тимчасових споруд для надання туристичних послуг згідно із законом), що розташована за адресою: вул. Говерлянська, смт Ворохта		—	—
п.12	<i>Дати дозвіл на інвентаризацію земель в уродивій території Ворохтянській селищній раді</i>			
22.	Про здійснення самоврядного контролю за використанням та охороною земель на території Ворохтянської територіальної громади		—	—
23.	<i>Різне Звернення до міністерства економіки по земель КН ПМ</i>			

П.І.Б.  
депутата селищної ради

*Мурко М.М.*

Особистий підпис






*[Signature]*











**БЮЛЕТЕНЬ ПОІМЕННОГО ГОЛОСУВАННЯ**







Ворохтянська селищна рада восьмого скликання  
Десята сесія селищної ради (12.08.2021 р.)

Результати персонального голосування






№	Назва проекту рішення	За	Проти	Утримався
X	Затвердження порядку денного		—	—
1	Про затвердження звіту про виконання бюджету Ворохтянської селищної ради за перше півріччя 2021 рік		—	—
2	Про зміни до бюджету Ворохтянської селищної ради на 2021 рік		—	—
3	Про внесення змін до рішення №107-9/2021 від 30.06.2021 року, врахування субвенції, перерозподіл коштів Ворохтянської селищної ради		—	—
4	Про затвердження «Селищної програми удосконалення роботи Управління Державної казначейської служби України у м.Яремче та комп'ютерно-інформаційного забезпечення обслуговування бюджету Ворохтянської територіальної громади за доходами і видатками 2021-2025 роки»		—	—
5	Про затвердження проекту Положення про оренду майна Ворохтянської селищної ради та забезпечення відносин у сфері оренди комунального майна			
6	Про намір передати в оренду нерухоме майно, що належить до комунальної власності Ворохтянської селищної ради			
7	Про програму з підтримки Громадської організації «Ворохтянська регіональна спілка інвалідів і ветеранів АТО» на 2021- 2023 роки			
8	Про затвердження розпоряджень селищного голови			
9.	Про членство у Всеукраїнській асоціації громад			
10	Про подання клопотання щодо присвоєння почесного звання України «Мати -героїня» гр. Ворошило М.М, яка			








	народила та виховала до восьмирічного віку 5 дітей.			
11	Про утворення віддаленого робочого місця відділу «Центр надання адміністративних послуг» Ворохтянської селищної ради			
12	Про участь у дванадцятому обласному конкурсі проєктів та програм розвитку місцевого самоврядування			
13	Про затвердження бренду та туристичної стратегії селища Ворохти			
14	Про відкриття груп продовженого дня у Ворохтянського ліцеї			
15	Про організацію харчування в закладах освіти Ворохтянської селищної ради			
16	Про затвердження Програми поліпшення виховання, навчання, соціального захисту та матеріального забезпечення дітей-сиріт і дітей, позбавлених батьківського піклування Ворохтянської селищної ради на 2021 -2025 роки			
17	Про внесення змін до штатних розписів Ворохтянського ліцею та Татарівської гімназії			
18	Про затвердження Положення про конкурс на посаду керівника закладу загальної середньої освіти Ворохтянської селищної ради			
19	Про внесення змін до Порядку призначення на посаду та звільнення з посади керівників дошкільних, позашкільних закладів освіти та Центру культури, дозвілля, молоді та спорту, що належать до комунальної власності Ворохтянської селищної ради			
20	Про детальне планування територій			
п.1	Дати дозвіл Куцан Вірі Володимирівні, жительці Івано-Франківської області, Тисменецького району, с Підпечери, на розроблення детального плану території на земельну ділянку комунальної власності площею 0,1750 га для будівництва та обслуговування житлового будинку господарських будівель та споруд, по вул. М.		—	—








	Грушевського у смт Ворохта.			
п.2	Дати дозвіл Щерб'юк Світлані Володимирівні, жительці смт Ворохта, вул. 2 на розроблення детального плану території на земельну ділянку комунальної власності площею 0,1280 га для будівництва та обслуговування житлового будинку господарських будівель та споруд по вул. Войтул у смт Ворохта.		—	—
п.3	Дати дозвіл Келюшко Святославу Олександровичу, жителю смт Ворохта, вул. на розроблення детального плану території на земельну ділянку комунальної власності площею 0,0782 га для будівництва та обслуговування житлового будинку господарських будівель та споруд по вул. Заводська у смт Ворохта.	—	—	
п.4	Дати дозвіл Братівник Вікторії Антонівні, жительці смт Ворохта, вул. на розроблення детального плану території на власній земельній ділянці площею 0,0588 га (кадастровий номер: 2611040300:13:001:0003) для будівництва та обслуговування житлового будинку господарських будівель та споруд по вул. Говерляньська у смт Ворохта.		—	—
п.5	Дати дозвіл Братівник Вікторії Антонівні, жительці смт Ворохта, вул. на розроблення детального плану території на власній земельній ділянці площею 0,0264 га (кадастровий номер: 2611040300:21:008:0564) для будівництва та обслуговування житлового будинку господарських будівель та споруд по вул. Говерляньська у смт Ворохта.		—	—
п.6	Дати дозвіл Братівник Вікторії Антонівні, жительці смт Ворохта, вул. на розроблення детального плану території на власній земельній ділянці площею 0,0188 га (кадастровий номер: 2611040300:21:008:0578) для будівництва та обслуговування житлового будинку господарських будівель та споруд по вул. Говерляньська у смт Ворохта.		—	—
п.7	Дати дозвіл на розроблення детального плану території на земельній ділянці, яка знаходиться у спільній частковій власності Івасищин Наталії Богданівні, Рибака Анатолія Анатолійовича та ТзОВ «Ярополк», площею 0,0624 га (кадастровий номер: 2611040300:20:006:0108) для будівництва та обслуговування будівель торгівлі по вул. Д. Галицького у смт Ворохта		—	—
п.8	8. Затвердити детальний план території:		—	—
	8.1. земельної ділянки площею 0,1500 га. для будівництва та обслуговування житлового будинку, господарських будівель і споруд (присадибна ділянка)		—	—

	по вул. Войтул у смт. Ворохта, за рахунок земель, що знаходяться у комунальній власності, Кельман Іванні Миколаївні, жительки смт Ворохта по вул. . т .			
	8.2. земельної ділянки площею 0,0953 га. для будівництва та обслуговування житлового будинку, господарських будівель і споруд (присадибна ділянка) по вул. Войтул у смт. Ворохта, за рахунок земель, що знаходяться у комунальній власності, Дедерчуку Миколі Івановичу, жителю смт Ворохта по вул.		—	—
	8.3. Де могора с.м.я " ? Петя !			
21	Про розгляд земельних питань			
п.1	<b>Затвердити проект землеустрою щодо відведення:</b>			
	1.1. земельної ділянки з земель комунальної власності площею 0,0388 га (кадастровий номер: 2611040300:19:001:0031) для ведення особистого селянського господарства по вул. Руднева у смт Ворохта Дручків Оксані Ярославівні, жительці смт Ворохта, вул. . та передати земельну ділянку в приватну власність.		—	—
	1.2. земельної ділянки з земель комунальної власності площею 0,2555 га (кадастровий номер: 2611040300:19:001:0032) для ведення особистого селянського господарства по вул. Руднева у смт Ворохта Дручків Оксані Ярославівні, жительці смт Ворохта, вул. . та передати земельну ділянку в приватну власність.		—	—
	1.3. земельної ділянки з земель комунальної власності площею 1,0000 га (кадастровий номер: 2611040300:21:008:0596) для ведення особистого селянського господарства по вул. О. Довбуша у смт Ворохта Поп'юку Володимиру Васильовичу, жителю смт Ворохта, вул. . та передати земельну ділянку в приватну власність.		—	—
	1.4. земельної ділянки з земель комунальної власності площею 0,7323 га (кадастровий номер: 2611040300:21:008:0595) для ведення особистого селянського господарства по вул. І. Франка у смт Ворохта, Манівчуку Василю Павловичу, жителю смт Ворохта, вул. . та передати земельну ділянку в приватну власність.		—	—
	1.5. земельної ділянки з земель комунальної власності площею 0,7372 га (кадастровий номер: 2611040300:21:006:0137) для ведення особистого селянського господарства по вул. Грицулівка у смт Ворохта, Романюк Ользі Михайлівні, жительці смт Ворохта, вул. . та передати земельну		—	—








	ділянку в приватну власність.			
	1.6. земельної ділянки з земель комунальної власності площею 0,0816 га (кадастровий номер: 2611091201:13:008:0148) для будівництва та обслуговування житлового будинку господарських будівель та споруд по вул. Курортна у с Татарів, Гвоздзячук Вікторії Ярославівні, жителям з, та передати земельну ділянку в приватну власність.		—	—
	1.7. земельної ділянки з земель комунальної власності площею 0,1100 га (кадастровий номер: 2611040300:21:006:0138) для будівництва та обслуговування житлового будинку господарських будівель та споруд по вул. Грицулівка у смт Ворохта, Кузьмицькому Олегу Михайловичу, жителю смт Ворохта, вул. та передати земельну ділянку в приватну власність.		—	—
	1.8. земельної ділянки з земель комунальної власності площею 2,0000 га (кадастровий номер: 2611040300:19:002:0023) для ведення особистого селянського господарства по вул. Руднева у смт Ворохта, Йосипчуку Володимиру Васильовичу, жителю смт Верховина, вул. та передати земельну ділянку в приватну власність.		—	—
	1.9. земельної ділянки з земель комунальної власності площею 0,1500 га (кадастровий номер: 2611040300:21:004:0110) для будівництва та обслуговування житлового будинку господарських будівель та споруд по вул. Г. Хоткевича у смт Ворохта, Криштафовичу Василю Васильовичу, жителю смт Ворохта, вул. та передати земельну ділянку в приватну власність.		—	—
	1.10. земельної ділянки з земель комунальної власності площею 1,1038 га (кадастровий номер: 2611040300:21:004:0106) для ведення особистого селянського господарства по вул. Г. Хоткевича у смт Ворохта, Криштафовичу Василю Васильовичу, жителю смт Ворохта, вул. та передати земельну ділянку в приватну власність.		—	—
	1.11. земельної ділянки з земель комунальної власності площею 0,4961 га (кадастровий номер: 2611040300:21:004:0109) для ведення особистого селянського господарства по вул. Г. Хоткевича у смт Ворохта Криштафовичу Василю Васильовичу, жителю смт Ворохта, вул. та передати земельну ділянку в приватну власність.		—	—
	1.12. земельної ділянки з земель комунальної власності площею 0,2457 га (кадастровий номер: 2611040300:21:004:0105) для ведення особистого селянського господарства по вул. Г. Хоткевича у смт Ворохта, Криштафовичу Василю Васильовичу, жителю смт Ворохта, вул. та передати земельну ділянку в приватну власність.		—	—
	1.13. земельної ділянки з земель комунальної власності площею 0,1500 га (кадастровий номер: 2611040300:21:004:0111) для будівництва та обслуговування житлового будинку господарських		—	—






	будівель та споруд по вул. Г. Хоткевича у смт Ворохта Криштафович Валерії Юріївні, жительці с. В. Бичків, вул. , Рахівського району, Закарпатської області та передати земельну ділянку в приватну власність.			
	1.14. земельної ділянки з земель комунальної власності площею 0,1500 га (кадастровий номер: 2611040300:20:003:0114) для будівництва та обслуговування житлового будинку господарських будівель та споруд по вул. О. Довбуша у смт Ворохта, Шотт Наталії Юріївні, жительці м. Надвірна, вул. . та передати земельну ділянку в приватну власність.		—	—
	1.15. земельної ділянки з земель комунальної власності площею 0,0130 га (кадастровий номер: 2611091201:13:003:0121) для ведення особистого селянського господарства по вул. Незалежності у с. Татарів, Лесюк Лідії Іванівні, жительці с. Татарів, вул. . та передати земельну ділянку в приватну власність.		—	—
	1.16. земельної ділянки з земель комунальної власності площею 0,1988 га (кадастровий номер: 2611091201:10:001:0007) для ведення особистого селянського господарства по вул. Гірська у с. Татарів, Шемберку Василю Васильовичу, жителю с. Татарів по вул. , та передати земельну ділянку в приватну власність.		—	—
	1.17. земельної ділянки з земель комунальної власності площею 0,0100 га (кадастровий номер: 2611040300:19:003:0063) для будівництва та обслуговування гаражу по вул. Руднева у смт Ворохта, Глушманюку Василю Олексійовичу, жителю смт Ворохта, вул. та передати земельну ділянку в приватну власність.		—	—
п.2	<b>2. Затвердити проект землеустрою щодо зміни цільового призначення:</b>			
	2.1. земельної ділянки площею 0,3800 га (кадастровий номер: 2611091201:14:007:0080) із земель для ведення особистого селянського господарства, в землі житлової та громадської забудови (для будівництва та обслуговування житлового будинку господарських		—	—







	будівель та споруд) по вул. Пігівська у с Татарів, Піковичу Ігорю Петровичу, жителю м. Тисмениця, вул. Івано-Франківської обл.			
п.3	<b>Затвердити технічну документацію із землеустрою щодо встановлення меж земельної ділянки в натурі (на місцевості) та зміни конфігурації:</b>			
	3.1. земельної ділянки площею 0,0160 га, для будівництва та обслуговування житлового будинку господарських будівель та споруд по вул. Войтул у смт. Ворохта, Олійнику Володимирі Петровичу, жителю смт Ворохта, вул.		—	—
	3.2. земельної ділянки площею 0,0100 га, для будівництва та обслуговування житлового будинку господарських будівель та споруд по вул. Войтул у смт. Ворохта, Олійнику Володимирі Петровичу, жителю смт Ворохта, вул.		—	—
п.4	<b>4. Дати дозвіл на виготовлення проекту землеустрою щодо відведення:</b>			
	4.1. земельної ділянки з земель комунальної власності площею 0,0219 га для ведення особистого селянського господарства по вул. Курортна у с. Татарів, Янишину Віктору Васильовичу, жителю с. Татарів, вул. . Проект відведення даної земельної ділянки подати на затвердження селищної ради.		—	—
	4.2. земельної ділянки з земель комунальної власності площею 0,0304 га для ведення особистого селянського господарства по вул. Т. Шевченка у с. Татарів, Янишину Віктору Васильовичу, жителю с. Татарів, вул. Проект відведення даної земельної ділянки подати на затвердження селищної ради.		—	—
	4.3. земельної ділянки з земель комунальної власності площею 0,0238 га для сінокосіння по вул. Курортна у с. Татарів, Сіцук Світлані Анатоліївні, жительці с. Татарів, вул. ). Проект відведення даної земельної ділянки подати на затвердження селищної ради для надання в оренду.		—	—
	4.4. земельної ділянки з земель комунальної власності площею 0,1280 га для будівництва та обслуговування житлового будинку господарських будівель та споруд по вул. Войтул у смт Ворохта, Щерб'юк Світлані Володимирівні жительці смт Ворохта, вул. Проект відведення даної земельної ділянки подати на затвердження селищної ради.		—	—
	4.5. земельної ділянки з земель комунальної власності площею 0,1260 га для ведення особистого селянського		—	—

<p>господарства по вул. Шевченка у смт Ворохта, Щерб'юк Світлані Володимирівні жительці смт Ворохта, вул. . . . Проект відведення даної земельної ділянки подати на затвердження селищної ради.</p>			
<p>4.6. земельної ділянки з земель комунальної власності площею 0,5000 га для ведення особистого селянського господарства по вул. О. Довбуша у смт Ворохта, Палійчуку Володимиру Михайловичу жителю смт Ворохта, вул. . . . Проект відведення даної земельної ділянки подати на затвердження селищної ради.</p>		<p>—</p>	<p>—</p>
<p>4.7. земельної ділянки з земель комунальної власності площею 0,1500 га для будівництва та обслуговування житлового будинку господарських будівель та споруд по вул. О. Довбуша у смт Ворохта, Кіндрачук Мирославі Михайлівні, жительці смт Ворохта, вул. . . . Проект відведення даної земельної ділянки подати на затвердження селищної ради.</p>		<p>—</p>	<p>—</p>
<p>4.8. земельної ділянки з земель комунальної власності площею 0,5389 га для ведення особистого селянського господарства по вул. О. Довбуша у смт Ворохта, Кіндрачук Володимиру Тарасовичу, жителю смт Ворохта, вул. . . . Проект відведення даної земельної ділянки подати на затвердження селищної ради.</p>		<p>—</p>	<p>—</p>
<p>4.9. земельної ділянки з земель комунальної власності площею 0,0660 га для будівництва та обслуговування житлового будинку господарських будівель та споруд по вул. О. Довбуша у смт Ворохта, Буратчук Світлані Михайлівні, жительці смт Ворохта, вул. . . . Проект відведення даної земельної ділянки подати на затвердження селищної ради.</p>		<p>—</p>	<p>—</p>
<p>4.10. земельної ділянки з земель комунальної власності площею 0,1106 га для будівництва та обслуговування житлового будинку господарських будівель та споруд по вул. І. Франка у с. Татарів, Григор'євій Любов Миколаївні, жительці м. Щастя, вул. . . . Луганської області. Проект відведення даної земельної ділянки подати на затвердження селищної ради.</p>		<p>—</p>	<p>—</p>
<p>4.11. земельної ділянки з земель комунальної власності площею 0,0948 га для будівництва та обслуговування житлового будинку господарських будівель та споруд по вул. І. Франка у с. Татарів, Григор'єву Григорію Васильовичу, жителю м. Щастя, вул. . . . Луганської області. Проект відведення даної земельної ділянки подати на затвердження селищної ради.</p>		<p>—</p>	<p>—</p>
<p>4.12. земельної ділянки з земель комунальної власності площею 0,0957 га для обслуговування будівлі по вул. Д.Галицького в смт Ворохта, Івано-Франківському обласному державному центру туризму і краєзнавства учнівської молоді Івано-Франківська обл., юридична адреса: м. Івано-Франківськ вул. Нечуя-Левицького,19. Проект відведення даної земельної ділянки подати на</p>	<p>—</p>		<p>—</p>



	затвердження селищної ради.			
	4.13. земельної ділянки з земель комунальної власності площею 0,1850 га для ведення особистого селянського господарства по вул. О. Довбуша у смт Ворохта, Палійчуку Юрію Петровичу, жителю смт Ворохта, вул. Проект відведення даної земельної ділянки подати на затвердження селищної ради.		—	—
	4.14. земельної ділянки площею 1,0000 га для ведення особистого селянського господарства по вул. О.Довбуша (ур. Великий Чертіж) в смт Ворохта, Семчуку Григорію Михайловичу, жителю смт Ворохта, вул. Проект відведення даної земельної ділянки подати на затвердження селищної ради.	—	—	
	4.15. земельної ділянки орієнтовною площею 0,2500 га для ведення особистого селянського господарства по вул. О. Довбуша (ур. Великий Чертіж) в смт Ворохта, Палійчук Марії Григорівні, жительці смт Ворохта, вул. а. Проект відведення даної земельної ділянки подати на затвердження селищної ради.	—	—	
	4.16. земельної ділянки орієнтовною площею 0,2500 га для ведення особистого селянського господарства по вул. О. Довбуша в смт Ворохта, Поляк Парасці Андріївні, жительці смт Ворохта, вул. Проект відведення даної земельної ділянки подати на затвердження селищної ради.	—	—	
	4.17. земельної ділянки орієнтовною площею 0,2500 га для ведення особистого селянського господарства по вул. О. Довбуша смт Ворохта, Хомин Парасці Яківні, жительці смт Ворохта, вул. Проект відведення даної земельної ділянки подати на затвердження селищної ради.		—	—
п.5	<b>5. Продовжити термін дії договору оренди землі:</b>			
	5.1. ПП Капштану Павлу Павловичу, жителю с. Яблуниця на земельну ділянку площею 0,1997 га для обслуговування деревообробного цеху по вул. Д. Галицького у смт Ворохта терміном на 10 (десять) років.		—	—
п.6	<b>6. Внести зміни:</b>			
	6.1. в п 5.4. рішення сесії Ворохтянської селищної ради від 11 липня 2014 р. № 306–25/2014, виклавши його в такій редакції: «Дати дозвіл Максимчуку Василю Михайловичу, жителю смт Ворохта, по вул. - на		—	—

	<p>виготовлення проекту землеустрою щодо відведення земельної ділянки з земель комунальної власності площею 0,1000 га для ведення особистого селянського господарства по вул. Д. Галицького у смт. Ворохта. Проект відведення даної земельної ділянки подати на затвердження селищної ради»</p>			
	<p>6.2. в п 3.6. рішення сесії Ворохтянської селищної ради від 30 серпня 2021 р. № 116–9/2021, виклавши його в такій редакції: «Дати дозвіл Ковальчуку Степану Васильовичу, жителю смт Ворохта, по вул. _____ на виготовлення проекту землеустрою щодо відведення земельної ділянки з земель комунальної власності площею 0,0500 га для ведення особистого селянського господарства по вул. Д. Галицького у смт. Ворохта. Проект відведення даної земельної ділянки подати на затвердження селищної ради»</p>		—	—
	<p>6.3. в п 6.3. рішення сесії Ворохтянської селищної ради від 12.03.2009 року № 160-25/2009, виклавши його в такій редакції: «Дати дозвіл Братівник Лесі Василівні, жительці смт Ворохта, вул. _____ на виготовлення проекту землеустрою щодо відведення земельної ділянки з земель комунальної власності площею 0,1797 га для ведення особистого селянського господарства по вул. Д. Галицького (біля буд. № 22) у смт Ворохта. Проект відведення даної земельної ділянки подати на затвердження селищної ради»</p>		—	—
<b>п.7</b>	<b>7. Затвердити акт:</b>			
	<p>7.1. встановлення межі від літери «Г» до літери «Д» Янишину Віктору Васильовичу, жителю с. Татарів, вул. _____, складений депутатом Ворохтянської селищної ради Позуром А.С. від 16.06.2021 року, на земельну ділянку площею 0,0304 га для ведення особистого селянського господарства по вул. Т. Шевченка у с. Татарів.</p>		—	—
	<p>7.2. встановлення межі від літери «Д» до літери «Е» Янишину Віктору Васильовичу, жителю с. Татарів, вул. _____ складений депутатом Ворохтянської селищної ради Позуром А.С. від 16.06.2021 року, на земельну ділянку площею 0,0219 га для ведення особистого селянського господарства по вул. Курортна у с. Татарів.</p>		—	—
	<p>7.3. обстеження земельних ділянок по вул. Рудієва в смт Ворохта, складений 20.07.2021 року, Олесів Тетяні Романівні, жительці смт Ворохта, вул. _____</p>		—	—

	7.4. по межі від літери «Є» до «Ж», по межі від літери «К» до «Л», по межі від літери «Н» до «О», по межі від літери «О» до «П», по межі від літери «Т» до «У», Акціонерному товариству «Укрзалізниця», юридична адреса: м. Київ, вул. Л. Толстого, 61, складений постійною депутатською комісією з розгляду земельних питань, містобудування і екології від 20.07.2021 року, земельної ділянки для складання проекту землеустрою щодо відведення земельної ділянки для розміщення та експлуатації будівель і споруд залізничного транспорту (для обслуговування будівель і споруд зупиночного пункту Татарів) площею 2,7443 га по вул. Незалежності у с. Татарів.		—	—
п.8	8. Відмовити:			
	8.1. Вередюк Світлані Богданівні, жительці смт Ворохта, вул. _____ у наданні дозволу на виготовлення проекту землеустрою щодо відведення земельної ділянки для ведення особистого селянського господарства в смт Ворохта по вул. М. Грушевського, зв'язку із недотриманням вимог ст. 118 Земельного кодексу України та виникненням спірного питання по даній земельній ділянці.		—	—
	8.2. Довганюку Ігорю Михайловичу, жителю смт Ворохта, вул. _____ у наданні дозволу на виготовлення проекту землеустрою щодо відведення земельної ділянки площею 0,1500 для будівництва та обслуговування житлового будинку господарських будівель та споруд та земельної ділянки для ведення особистого селянського господарства в смт Ворохта, по вул. М. Грушевського, зв'язку із недотриманням вимог ст. 118 Земельного кодексу України та виникненням спірного питання по даній земельній ділянці.		—	—
	8.3. Довганюку Ростиславу Михайловичу, жителю смт Ворохта, вул. _____ у наданні дозволу на виготовлення проекту землеустрою щодо відведення земельної ділянки площею 0,1500 для будівництва та обслуговування житлового будинку господарських будівель та споруд та земельної ділянки для ведення особистого селянського господарства в смт Ворохта, по вул. М. Грушевського, у зв'язку із недотриманням вимог ст. 118 Земельного кодексу України та виникненням спірного питання по даній земельній ділянці.		—	—
	8.4. Максиміну Сергію Сергійовичу, жителю м. Хмельницький, вул. _____ у наданні дозволу на виготовлення проекту землеустрою щодо відведення земельної ділянки для індивідуального дачного будівництва орієнтовною площею 0,1000 га в межах Татарівської сільської ради, у межах безоплатної приватизації, у зв'язку з тим, що дана земельна ділянка зазначена у графічному матеріалі накладається на територію, яка перебуває у власності громадян, однак не внесена до Державного земельного кадастру.		—	—
	8.5. Книшук Миколі Миколайовичу, жителю смт Ворохта, вул. _____ у виділенні земельної ділянки площею 0,1500 га для будівництва та		—	—

	обслуговування житлового будинку господарських будівель та споруд в смт Ворохта, як молодій сім'ї, у зв'язку із недотриманням вимог ст. 118 Земельного кодексу України.			
	8.6. Попович Ользі Олексіївні, жительці смт Ворохта, вул. _____ у виділенні земельної ділянки площею для будівництва та обслуговування житлового будинку господарських будівель та споруд в смт Ворохта, у зв'язку із недотриманням вимог ст. 118 Земельного кодексу України.	<i>AS</i>	—	—
	8.7. Саранчову Руслану Васильовичу, жителю с. Худаківці, Тернопільської області та Саранчову Петру Васильовичу, жителю с. Станіславчик, Жмеренецького району, Вінницької області у наданні дозволу на виготовлення проекту землеустрою щодо відведення земельної ділянки у спільну сумісну власність з земель комунальної власності орієнтовною площею 0,0800 га для будівництва та обслуговування житлового будинку, господарських будівель і споруд (присадибна ділянка) по вул. Заводська у смт Ворохта, в зв'язку із прийнятим рішенням по даній земельній ділянці (п. 3.8 рішення Ворохтянської селищної ради від 15.04.2021 року за № 92-7/2021).	—	—	<i>AS</i>
	8.8. Мосоруку Михайлу Васильовичу, жителю м. Івано-Франківськ, вул. _____ у наданні дозволу на виготовлення проекту землеустрою щодо відведення земельної ділянки для ведення особистого селянського господарства площею 0,2131 га по вул. Височана в смт Ворохта, в зв'язку із спірним питанням із членами родини (заява від Івасюк Н.В.)	—	<i>AS</i>	—
	8.9. Савіцькій Олені Михайлівні, жительці смт Ворохта, вул. _____ у відміні п. 6.10. рішення Ворохтянської селищної ради від 28.05.2021 року № 104-8/2021 про відмову у наданні дозволу на безоплатну приватизацію частини замкненої земельної ділянки покритої лісом, площею 0,65 га з цільовим призначенням – для ведення лісового господарства по вул. Руднева в смт Ворохта, в зв'язку із тим, що земельна ділянка розміщена за межами Генерального плану смт Ворохта. Пункт п. 6.10. рішення Ворохтянської селищної ради від 28.05.2021 року № 104-8/2021 залишити без змін.			
п.9	9. Дати дозвіл на розподіл земельної ділянки комунальної власності площею 0,3298 га (кадастровий номер 2611091201:14:001:0034), яка розташована по вул. Курортна в с. Татарів, на окремі земельні ділянки (із зміною їх цільового призначення): - площею 0,0550 га – для будівництва та обслуговування житлового будинку господарських будівель та споруд - площею 0,0521 га – для будівництва та обслуговування			

	житлового будинку господарських будівель та споруд - площею 0,0558 га – для будівництва та обслуговування житлового будинку господарських будівель та споруд - площею 0,1146га – землі запасу - площею 0,0284 га – землі загального користування (проїзд) - площею 0,0238 га – для сінокосіння.			
п.10	10. Дати дозвіл на виготовлення технічної документації із землеустрою щодо інвентаризації земельної ділянки, яка розташована за адресою: вул. Незалежності у с. Татарів площею 0,0602 га із цільовим призначенням: (код – 10.08 – для культурно-оздоровчих потреб рекреаційних, спортивних і туристичних цілей, Ворохтянській селищній раді, Надвірнянського району, Івано-Франківської обл., юридична адреса: смт Ворохта, вул. Д.Галицького, 41.			
п.11	11. Дати дозвіл Ворохтянській селищній раді, Надвірнянського району, Івано-Франківської обл., юридична адреса: смт Ворохта, вул. Д.Галицького, 41 на виготовлення технічної документації із землеустрою щодо інвентаризації земель на земельну ділянку комунальної власності площею 0,90 га із земель водного фонду (прибережна захисна смуга р. Прут) для культурно-оздоровчих потреб, рекреаційних, спортивних та туристичних цілей (код 10.08), з метою розміщення тимчасових споруд для надання туристичних послуг згідно із законом), що розташована за адресою: вул. Говерляньська, смт Ворохта			
22.	Про здійснення самоврядного контролю за використанням та охороною земель на території Ворохтянської територіальної громади			
23.	Різне			

П.І.Б.

депутата селищної ради

*Гворончик Т.А.*









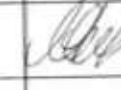
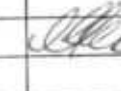
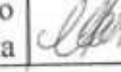
Особистий підпис












*Л.А.*










**БЮЛЕТЕНЬ ПОІМЕННОГО ГОЛОСУВАННЯ**  
 Ворохтянська селищна рада восьмого скликання  
 Десята сесія селищної ради (12.08.2021 р.)









Результати персонального голосування

№	Назва проекту рішення	За	Проти	Утримався
X	Затвердження порядку денного		—	—
1	Про затвердження звіту про виконання бюджету Ворохтянської селищної ради за перше півріччя 2021 рік		—	—
2	Про зміни до бюджету Ворохтянської селищної ради на 2021 рік		—	—
3	Про внесення змін до рішення №107-9/2021 від 30.06.2021 року, врахування субвенції, перерозподіл коштів Ворохтянської селищної ради		—	—
4	Про затвердження «Селищної програми удосконалення роботи Управління Державної казначейської служби України у м.Яремче та комп'ютерно-інформаційного забезпечення обслуговування бюджету Ворохтянської територіальної громади за доходами і видатками 2021-2025 роки»		—	—
5	Про затвердження проекту Положення про оренду майна Ворохтянської селищної ради та забезпечення відносин у сфері оренди комунального майна		—	—
6	Про намір передати в оренду нерухоме майно, що належить до комунальної власності Ворохтянської селищної ради		—	—
7	Про програму з підтримки Громадської організації «Ворохтянська регіональна спілка інвалідів і ветеранів АТО» на 2021- 2023 роки		—	—
8	Про затвердження розпоряджень селищного голови		—	—
9.	Про членство у Всеукраїнській асоціації громад		—	—
10	Про подання клопотання щодо присвоєння почесного звання України «Мати -героїня» гр. Ворошило М.М, яка		—	—



	народила та виховала до восьмирічного віку 5 дітей.			
11	Про утворення віддаленого робочого місця відділу «Центр надання адміністративних послуг» Ворохтянської селищної ради		—	—
12	Про участь у дванадцятому обласному конкурсі проєктів та програм розвитку місцевого самоврядування		—	—
13	Про затвердження бренду та туристичної стратегії селища Ворохти		—	—
14	Про відкриття груп продовженого дня у Ворохтянського ліцею		—	—
15	Про організацію харчування в закладах освіти Ворохтянської селищної ради		—	—
16	Про затвердження Програми поліпшення виховання, навчання, соціального захисту та матеріального забезпечення дітей-сиріт і дітей, позбавлених батьківського піклування Ворохтянської селищної ради на 2021 -2025 роки		—	—
17	Про внесення змін до штатних розписів Ворохтянського ліцею та Татарівської гімназії		—	—
18	Про затвердження Положення про конкурс на посаду керівника закладу загальної середньої освіти Ворохтянської селищної ради		—	—
19	Про внесення змін до Порядку призначення на посаду та звільнення з посади керівників дошкільних, позашкільних закладів освіти та Центру культури, дозвілля, молоді та спорту, що належать до комунальної власності Ворохтянської селищної ради		—	—
20	Про детальне планування території		—	—
п.1	Дати дозвіл Куцан Вірі Володимирівні, жительці Івано-Франківської області, району, на розроблення детального плану території на земельну ділянку комунальної власності площею 0,1750 га для будівництва та обслуговування житлового будинку господарських будівель та споруд, по вул. М.		—	—
















	Грушевського у смт Ворохта.			
п.2	Дати дозвіл Щерб'юк Світлані Володимирівні, жительці смт Ворохта, вул. _____ на розроблення детального плану території на земельну ділянку комунальної власності площею 0,1280 га для будівництва та обслуговування житлового будинку господарських будівель та споруд по вул. Войтул у смт Ворохта.		—	—
п.3	Дати дозвіл Келюшко Святославу Олександровичу, жителю смт Ворохта, вул. _____ на розроблення детального плану території на земельну ділянку комунальної власності площею 0,0782 га для будівництва та обслуговування житлового будинку господарських будівель та споруд по вул. Заводська у смт Ворохта.	—	—	
п.4	Дати дозвіл Братівник Вікторії Антонівні, жительці смт Ворохта, вул. _____ на розроблення детального плану території на власній земельній ділянці площею 0,0588 га (кадастровий номер: 2611040300:13:001:0003) для будівництва та обслуговування житлового будинку господарських будівель та споруд по вул. Говерляньська у смт Ворохта.		—	—
п.5	Дати дозвіл Братівник Вікторії Антонівні, жительці смт Ворохта, вул. _____ на розроблення детального плану території на власній земельній ділянці площею 0,0264 га (кадастровий номер: 2611040300:21:008:0564) для будівництва та обслуговування житлового будинку господарських будівель та споруд по вул. Говерляньська у смт Ворохта.		—	—
п.6	Дати дозвіл Братівник Вікторії Антонівні, жительці смт Ворохта, вул. _____ на розроблення детального плану території на власній земельній ділянці площею 0,0188 га (кадастровий номер: 2611040300:21:008:0578) для будівництва та обслуговування житлового будинку господарських будівель та споруд по вул. Говерляньська у смт Ворохта.		—	—
п.7	Дати дозвіл на розроблення детального плану території на земельній ділянці, яка знаходиться у спільній частковій власності Івасищин Наталії Богданівні, Рибак Анатолія Анатолійовича та ТзОВ «Ярополк», площею 0,0624 га (кадастровий номер: 2611040300:20:006:0108) для будівництва та обслуговування будівель торгівлі по вул. Д. Галицького у смт Ворохта		—	—
п.8	8. Затвердити детальний план території:			
	8.1. земельної ділянки площею 0,1500 га. для будівництва та обслуговування житлового будинку, господарських будівель і споруд (присадибна ділянка)		—	—






	по вул. Войтул у смт. Ворохта, за рахунок земель, що знаходяться у комунальній власності, Кельман Іванні Миколаївні, жительки смт Ворохта по вул.		—	—
	8.2. земельної ділянки площею 0,0953 га. для будівництва та обслуговування житлового будинку, господарських будівель і споруд (присадибна ділянка) по вул. Войтул у смт. Ворохта, за рахунок земель, що знаходяться у комунальній власності, Дедерчуку Миколі Івановичу, жителю смт Ворохта по вул.		—	—
21	Про розгляд земельних питань		—	—
п.1	<b>Затвердити проект землеустрою щодо відведення:</b>			
	1.1. земельної ділянки з земель комунальної власності площею 0,0388 га (кадастровий номер: 2611040300:19:001:0031) для ведення особистого селянського господарства по вул. Руднева у смт Ворохта Дручків Оксані Ярославівні, жительці смт Ворохта, вул. та передати земельну ділянку в приватну власність.		—	—
	1.2. земельної ділянки з земель комунальної власності площею 0,2555 га (кадастровий номер: 2611040300:19:001:0032) для ведення особистого селянського господарства по вул. Руднева у смт Ворохта Дручків Оксані Ярославівні, жительці смт Ворохта, вул. та передати земельну ділянку в приватну власність.		—	—
	1.3. земельної ділянки з земель комунальної власності площею 1,0000 га (кадастровий номер: 2611040300:21:008:0596) для ведення особистого селянського господарства по вул. О. Довбуша у смт Ворохта Поп'юку Володимиру Васильовичу, жителю смт Ворохта, вул. та передати земельну ділянку в приватну власність.		—	—
	1.4. земельної ділянки з земель комунальної власності площею 0,7323 га (кадастровий номер: 2611040300:21:008:0595) для ведення особистого селянського господарства по вул. І. Франка у смт Ворохта, Манівчуку Василю Павловичу, жителю смт Ворохта, вул. та передати земельну ділянку в приватну власність.		—	—
	1.5. земельної ділянки з земель комунальної власності площею 0,7372 га (кадастровий номер: 2611040300:21:006:0137) для ведення особистого селянського господарства по вул. Грицулівка у смт Ворохта, Романюк Ользі Михайлівні, жительці смт Ворохта, вул. та передати земельну		—	—







	ділянку в приватну власність.			
	1.6. земельної ділянки з земель комунальної власності площею 0,0816 га (кадастровий номер: 2611091201:13:008:0148) для будівництва та обслуговування житлового будинку господарських будівель та споруд по вул. Курортна у с Татарів, Гвоздячук Вікторії Ярославівні, жителям, та передати земельну ділянку в приватну власність.		—	—
	1.7. земельної ділянки з земель комунальної власності площею 0,1100 га (кадастровий номер: 2611040300:21:006:0138) для будівництва та обслуговування житлового будинку господарських будівель та споруд по вул. Грицулівка у смт Ворохта, Кузьмицькому Олегу Михайловичу, жителю смт Ворохта, вул. та передати земельну ділянку в приватну власність.		—	—
	1.8. земельної ділянки з земель комунальної власності площею 2,0000 га (кадастровий номер: 2611040300:19:002:0023) для ведення особистого селянського господарства по вул. Руднєва у смт Ворохта, Йосипчуку Володимиру Васильовичу, жителю смт Верховина, вул. та передати земельну ділянку в приватну власність.		—	—
	1.9. земельної ділянки з земель комунальної власності площею 0,1500 га (кадастровий номер: 2611040300:21:004:0110) для будівництва та обслуговування житлового будинку господарських будівель та споруд по вул. Г. Хоткевича у смт Ворохта, Криштафовичу Василю Васильовичу, жителю смт Ворохта, вул. та передати земельну ділянку в приватну власність.		—	—
	1.10. земельної ділянки з земель комунальної власності площею 1,1038 га (кадастровий номер: 2611040300:21:004:0106) для ведення особистого селянського господарства по вул. Г. Хоткевича у смт Ворохта, Криштафовичу Василю Васильовичу, жителю смт Ворохта, вул. та передати земельну ділянку в приватну власність.		—	—
	1.11. земельної ділянки з земель комунальної власності площею 0,4961 га (кадастровий номер: 2611040300:21:004:0109) для ведення особистого селянського господарства по вул. Г. Хоткевича у смт Ворохта Криштафовичу Василю Васильовичу, жителю смт Ворохта, вул. та передати земельну ділянку в приватну власність.		—	—
	1.12. земельної ділянки з земель комунальної власності площею 0,2457 га (кадастровий номер: 2611040300:21:004:0105) для ведення особистого селянського господарства по вул. Г. Хоткевича у смт Ворохта, Криштафовичу Василю Васильовичу, жителю смт Ворохта, вул. та передати земельну ділянку в приватну власність.		—	—
	1.13. земельної ділянки з земель комунальної власності площею 0,1500 га (кадастровий номер: 2611040300:21:004:0111) для будівництва та обслуговування житлового будинку господарських		—	—





<p>будівель та споруд по вул. Г. Хоткевича у смт Ворохта Криштафович Валерії Юріївні, жительці вул. _____, Закарпатської області та передати земельну ділянку в приватну власність.</p>		<p>—</p>	<p>—</p>
<p>1.14. земельної ділянки з земель комунальної власності площею 0,1500 га (кадастровий номер: 2611040300:20:003:0114) для будівництва та</p>		<p>—</p>	<p>—</p>

<p>господарства по вул. Шевченка у смт Ворохта, Щерб'юк Світлані Володимирівні жительці смт Ворохта, вул. _____ Проект відведення даної земельної ділянки подати на затвердження селищної ради.</p>			
<p>4.6. земельної ділянки з земель комунальної власності площею 0,5000 га для ведення особистого селянського господарства по вул. О. Довбуша у смт Ворохта, Палійчуку Володимирі Михайловичу жителю смт Ворохта, вул. _____ . Проект відведення даної земельної ділянки подати на затвердження селищної ради.</p>		<p>—</p>	<p>—</p>
<p>4.7. земельної ділянки з земель комунальної власності площею 0,1500 га для будівництва та обслуговування житлового будинку господарських будівель та споруд по вул. О. Довбуша у смт Ворохта, Кіндрачук Мирославі Михайлівні, жительці смт Ворохта, вул. _____ . Проект відведення даної земельної ділянки подати на затвердження селищної ради.</p>		<p>—</p>	<p>—</p>
<p>4.8. земельної ділянки з земель комунальної власності площею 0,5389 га для ведення особистого селянського господарства по вул. О. Довбуша у смт Ворохта, Кіндрачук Володимирі Тарасовичу, жителю смт Ворохта, вул. _____ . Проект відведення даної земельної ділянки подати на затвердження селищної ради.</p>		<p>—</p>	<p>—</p>
<p>4.9. земельної ділянки з земель комунальної власності площею 0,0660 га для будівництва та обслуговування житлового будинку господарських будівель та споруд по вул. О. Довбуша у смт Ворохта, Буратчук Світлані Михайлівні, жительці смт Ворохта, вул. _____ . Проект відведення даної земельної ділянки подати на затвердження селищної ради.</p>		<p>—</p>	<p>—</p>
<p>4.10. земельної ділянки з земель комунальної власності площею 0,1106 га для будівництва та обслуговування житлового будинку господарських будівель та споруд по вул. І. Франка у с. Татарів, Григор'євій Любов Миколаївні, жительці _____ вул. _____ , Луганської області. Проект відведення даної земельної ділянки подати на затвердження селищної ради.</p>		<p>—</p>	<p>—</p>
<p>4.11. земельної ділянки з земель комунальної власності площею 0,0948 га для будівництва та обслуговування житлового будинку господарських будівель та споруд по вул. І. Франка у с. Татарів, Григор'єву Григорію Васильовичу, жителю _____ я, вул. _____ , Луганської області. Проект відведення даної земельної ділянки подати на затвердження селищної</p>		<p>—</p>	<p>—</p>




	затвердження селищної ради.			
	4.13. земельної ділянки з земель комунальної власності площею 0,1850 га для ведення особистого селянського господарства по вул. О. Довбуша у смт Ворохта, Палійчуку Юрію Петровичу, жителю смт Ворохта, вул. . Проект відведення даної земельної ділянки подати на затвердження селищної ради.		—	—
	4.14. земельної ділянки площею 1,0000 га для ведення особистого селянського господарства по вул. О.Довбуша (ур. Великий Чертіж) в смт Ворохта, Семчуку Григорію Михайловичу, жителю смт Ворохта, вул. . Проект відведення даної земельної ділянки подати на затвердження селищної ради.		—	—
	4.15. земельної ділянки орієнтовною площею 0,2500 га для ведення особистого селянського господарства по вул. О. Довбуша (ур. Великий Чертіж) в смт Ворохта, Палійчук Марії Григорівні, жительці смт Ворохта, вул. . Проект відведення даної земельної ділянки подати на затвердження селищної ради.		—	—
	4.16. земельної ділянки орієнтовною площею 0,2500 га для ведення особистого селянського господарства по вул. О. Довбуша в смт Ворохта, Поляк Парасці Андріївні, жительці смт Ворохта, вул. Проект відведення даної земельної ділянки подати на затвердження селищної ради.		—	—
	4.17. земельної ділянки орієнтовною площею 0,2500 га для ведення особистого селянського господарства по вул. О. Довбуша смт Ворохта, Хомин Парасці Яківні, жительці смт Ворохта, вул. . Проект відведення даної земельної ділянки подати на затвердження селищної ради.		—	—
п.5	<b>5. Продовжити термін дії договору оренди землі:</b>			
	5.1. ПП Капітану Павлу Павловичу, жителю та земельну ділянку площею 0,1997 га для обслуговування деревообробного цеху по вул. Д. Галицького у смт Ворохта терміном на 10 (десять) років.		—	—
п.6	<b>6. Внести зміни:</b>			
	6.1. в п 5.4. рішення сесії Ворохтянської селищної ради від 11 липня 2014 р. № 306–25/2014, виклавши його в такій редакції: «Дати дозвіл Максимчуку Василю Михайловичу, жителю смт Ворохта, по вул. . на	—	—	

	<p>виготовлення проекту землеустрою щодо відведення земельної ділянки з земель комунальної власності площею 0,1000 га для ведення особистого селянського господарства по вул. Д. Галицького у смт. Ворохта. Проект відведення даної земельної ділянки подати на затвердження селищної ради»</p>			
	<p>6.2. в п 3.6. рішення сесії Ворохтянської селищної ради від 30 серпня 2021 р. № 116-9/2021, виклавши його в такій редакції: «Дати дозвіл Ковальчуку Степану Васильовичу, жителю смт Ворохта, по вул. . на виготовлення проекту землеустрою щодо відведення земельної ділянки з земель комунальної власності площею 0,0500 га для ведення особистого селянського господарства по вул. Д. Галицького у смт. Ворохта. Проект відведення даної земельної ділянки подати на затвердження селищної ради»</p>		—	—
	<p>6.3. в п 6.3. рішення сесії Ворохтянської селищної ради від 12.03.2009 року № 160-25/2009, виклавши його в такій редакції: «Дати дозвіл Братівник Лесі Василівні, жительці смт Ворохта, вул. на виготовлення проекту землеустрою щодо відведення земельної ділянки з земель комунальної власності площею 0,1797 га для ведення особистого селянського господарства по вул. Д. Галицького (біля буд. № 22) у смт Ворохта. Проект відведення даної земельної ділянки подати на затвердження селищної ради»</p>		—	—
п.7	<b>7. Затвердити акт:</b>			
	<p>7.1. встановлення межі від літери «Г» до літери «Д» Янишину Віктору Васильовичу, жителю с. Татарів, вул. складений депутатом Ворохтянської селищної ради Позуром А.С. від 16.06.2021 року, на земельну ділянку площею 0,0304 га для ведення особистого селянського господарства по вул. Т. Шевченка у с. Татарів.</p>		—	—
	<p>7.2. встановлення межі від літери «Д» до літери «Е» Янишину Віктору Васильовичу, жителю с. Татарів, вул. . складений депутатом Ворохтянської селищної ради Позуром А.С. від 16.06.2021 року, на земельну ділянку площею 0,0219 га для ведення особистого селянського господарства по вул. Курортна у с. Татарів.</p>		—	—
	<p>7.3. обстеження земельних ділянок по вул. Рудисва в смт Ворохта, складений 20.07.2021 року, Олесів Тетяні Романівні, жительці смт Ворохта, вул. .</p>		—	—

	7.4. по межі від літери «С» до «Ж», по межі від літери «К» до «Л», по межі від літери «Н» до «О», по межі від літери «О» до «П», по межі від літери «Т» до «У», Акціонерному товариству «Укрзалізниця», юридична адреса: м. Київ, вул. Л. Толстого, 61, складений постійною депутатською комісією з розгляду земельних питань, містобудування і екології від 20.07.2021 року, земельної ділянки для складання проекту землеустрою щодо відведення земельної ділянки для розміщення та експлуатації будівель і споруд залізничного транспорту (для обслуговування будівель і споруд зупиночного пункту Татарів) площею 2,7443 га по вул. Незалежності у с. Татарів.		—	—
п.8	8. Відмовити:			
	8.1. Вередюк Світлані Богданівні, жительці смт Ворохта, вул. _____ у наданні дозволу на виготовлення проекту землеустрою щодо відведення земельної ділянки для ведення особистого селянського господарства в смт Ворохта по вул. М. Грушевського, зв'язку із недотриманням вимог ст. 118 Земельного кодексу України та виникненням спірного питання по даній земельній ділянці.		—	—
	8.2. Довганюку Ігорю Михайловичу, жителю смт Ворохта, вул. _____ у наданні дозволу на виготовлення проекту землеустрою щодо відведення земельної ділянки площею 0,1500 для будівництва та обслуговування житлового будинку господарських будівель та споруд та земельної ділянки для ведення особистого селянського господарства в смт Ворохта, по вул. М. Грушевського, зв'язку із недотриманням вимог ст. 118 Земельного кодексу України та виникненням спірного питання по даній земельній ділянці.		—	—
	8.3. Довганюку Ростиславу Михайловичу, жителю смт Ворохта, вул. _____ у наданні дозволу на виготовлення проекту землеустрою щодо відведення земельної ділянки площею 0,1500 для будівництва та обслуговування житлового будинку господарських будівель та споруд та земельної ділянки для ведення особистого селянського господарства в смт Ворохта, по вул. М. Грушевського, у зв'язку із недотриманням вимог ст. 118 Земельного кодексу України та виникненням спірного питання по даній земельній ділянці.		—	—
	8.4. Максиміну Сергію Сергійовичу, жителю м. Хмельницький, вул. _____, у наданні дозволу на виготовлення проекту землеустрою щодо відведення земельної ділянки для індивідуального дачного будівництва орієнтовною площею 0,1000 га в межах Татарівської сільської ради, у межах безоплатної приватизації, у зв'язку з тим, що дана земельна ділянка зазначена у графічному матеріалі накладається на територію, яка перебуває у власності громадян, однак не внесена до Державного земельного кадастру.		—	—
	8.5. Книшук Миколі Миколайовичу, жителю смт Ворохта, вул. _____ у виділенні земельної ділянки площею 0,1500 га для будівництва та		—	—


	обслуговування житлового будинку господарських будівель та споруд в смт Ворохта, як молодій сім'ї, у зв'язку із недотриманням вимог ст. 118 Земельного кодексу України.			
	8.6. Попович Ользі Олексіївні, жительці смт Ворохта, вул. . у виділенні земельної ділянки площею для будівництва та обслуговування житлового будинку господарських будівель та споруд в смт Ворохта, у зв'язку із недотриманням вимог ст. 118 Земельного кодексу України.		—	—
	8.7. Саранчову Руслану Васильовичу, жителю Тернопільської області та Саранчову Петру Васильовичу, жителю Вінницької області у наданні дозволу на виготовлення проекту землеустрою щодо відведення земельної ділянки у спільну сумісну власність з земель комунальної власності орієнтовною площею 0,0800 га для будівництва та обслуговування житлового будинку, господарських будівель і споруд (присадибна ділянка) по вул. Заводська у смт Ворохта, в зв'язку із прийнятим рішенням по даній земельній ділянці (п. 3.8 рішення Ворохтянської селищної ради від 15.04.2021 року за № 92-7/2021).		—	—
	8.8. Мосоруку Михайлу Васильовичу, жителю у наданні дозволу на виготовлення проекту землеустрою щодо відведення земельної ділянки для ведення особистого селянського господарства площею 0,2131 га по вул. Височана в смт Ворохта, в зв'язку із спірним питанням із членами родини (заява від Івасюк Н.В.)		—	—
	8.9. Савіцькій Олені Михайлівні, жительці смт Ворохта, вул. у відміні п 6.10. рішення Ворохтянської селищної ради від 28.05.2021 року № 104-8/2021 про відмову у наданні дозволу на безоплатну приватизацію частини замкненої земельної ділянки покритої лісом, площею 0,65 га з цільовим призначенням – для ведення лісового господарства по вул. Руднева в смт Ворохта, в зв'язку із тим, що земельна ділянка розміщена за межами Генерального плану смт Ворохта. Пункт п 6.10. рішення Ворохтянської селищної ради від 28.05.2021 року № 104-8/2021 залишити без змін.		—	—
п.9	9. Дати дозвіл на розподіл земельної ділянки комунальної власності площею 0,3298 га (кадастровий номер 2611091201:14:001:0034), яка розташована по вул. Курортна в с. Татарів, на окремі земельні ділянки (із зміною їх цільового призначення): - площею 0,0550 га – для будівництва та обслуговування житлового будинку господарських будівель та споруд - площею 0,0521 га – для будівництва та обслуговування			



	житлового будинку господарських будівель та споруд - площею 0,0558 га – для будівництва та обслуговування житлового будинку господарських будівель та споруд - площею 0,1146га – землі запасу - площею 0,0284 га – землі загального користування (проїзд) - площею 0,0238 га – для сінокосіння.		—	—
п.10	10. Дати дозвіл на виготовлення технічної документації із землеустрою щодо інвентаризації земельної ділянки, яка розташована за адресою: вул. Незалежності у с. Татарів площею 0,0602 га із цільовим призначенням: (код – 10.08 – для культурно-оздоровчих потреб рекреаційних, спортивних і туристичних цілей, Ворохтянській селищній раді, Надвірнянського району, Івано-Франківської обл., юридична адреса: смт Ворохта, вул. Д.Галицького, 41.		—	—
п.11	11. Дати дозвіл Ворохтянській селищній раді, Надвірнянського району, Івано-Франківської обл., юридична адреса: смт Ворохта, вул. Д.Галицького, 41 на виготовлення технічної документації із землеустрою щодо інвентаризації земель на земельну ділянку комунальної власності площею 0,90 га із земель водного фонду (прибережна захисна смуга р. Прут) для культурно-оздоровчих потреб, рекреаційних, спортивних та туристичних цілей (код 10.08), з метою розміщення тимчасових споруд для надання туристичних послуг згідно із законом), що розташована за адресою: вул. Говерляньська, смт Ворохта		—	—
п.12	Дати дозвіл на проведення інвентаризації земельної ділянки в с/господарстві "Зоржолот"		—	—
22.	Про здійснення самоврядного контролю за використанням та охороною земель на території Ворохтянської територіальної громади		—	—
23.	Різне			
21.	Звернення до елітисервісу екологів щодо земель КНІП		—	—

П.І.Б.

депутата селищної ради












 С.М.












Особистий підпис


















**БЮЛЕТЕНЬ ПОІМЕННОГО ГОЛОСУВАННЯ**  
**Ворохтянська селищна рада восьмого скликання**  
**Десята сесія селищної ради (12.08.2021 р.)**








Результати персонального голосування


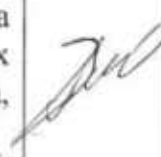



№	Назва проекту рішення	За	Проти	Утримався
X	Затвердження порядку денного			
1	Про затвердження звіту про виконання бюджету Ворохтянської селищної ради за перше півріччя 2021 рік			
2	Про зміни до бюджету Ворохтянської селищної ради на 2021 рік			
3	Про внесення змін до рішення №107-9/2021 від 30.06.2021 року, врахування субвенції, перерозподіл коштів Ворохтянської селищної ради			
4	Про затвердження «Селищної програми удосконалення роботи Управління Державної казначейської служби України у м.Яремче та комп'ютерно-інформаційного забезпечення обслуговування бюджету Ворохтянської територіальної громади за доходами і видатками 2021-2025 роки»			
5	Про затвердження проекту Положення про оренду майна Ворохтянської селищної ради та забезпечення відносин у сфері оренди комунального майна			
6	Про намір передати в оренду нерухоме майно, що належить до комунальної власності Ворохтянської селищної ради			
7	Про програму з підтримки Громадської організації «Ворохтянська регіональна спілка інвалідів і ветеранів АТО» на 2021- 2023 роки			
8	Про затвердження розпоряджень селищного голови			
9.	Про членство у Всеукраїнській асоціації громад			
10	Про подання клопотання щодо присвоєння почесного звання України «Мати -героїня» гр. Ворошило М.М, яка			





	народила та виховала до восьмирічного віку 5 дітей.		
11	Про утворення віддаленого робочого місця відділу «Центр надання адміністративних послуг» Ворохтянської селищної ради		
12	Про участь у дванадцятому обласному конкурсі проєктів та програм розвитку місцевого самоврядування		
13	Про затвердження бренду та туристичної стратегії селища Ворохти		
14	Про відкриття груп продовженого дня у Ворохтянського ліцеї		
15	Про організацію харчування в закладах освіти Ворохтянської селищної ради		
16	Про затвердження Програми поліпшення виховання, навчання, соціального захисту та матеріального забезпечення дітей-сиріт і дітей, позбавлених батьківського піклування Ворохтянської селищної ради на 2021 -2025 роки		
17	Про внесення змін до штатних розписів Ворохтянського ліцею та Татарівської гімназії		
18	Про затвердження Положення про конкурс на посаду керівника закладу загальної середньої освіти Ворохтянської селищної ради		
19	Про внесення змін до Порядку призначення на посаду та звільнення з посади керівників дошкільних, позашкільних закладів освіти та Центру культури, дозвілля, молоді та спорту, що належать до комунальної власності Ворохтянської селищної ради		
20	Про детальне планування територій		
п.1	Дати дозвіл Куцан Вірі Володимирівні, жительці Івано-Франківської області, Тисменецького району, с Підпечери, на розроблення детального плану території на земельну ділянку комунальної власності площею 0,1750 га для будівництва та обслуговування житлового будинку господарських будівель та споруд, по вул. М.		

	Грушевського у смт Ворохта.			
п.2	Дати дозвіл Щерб'юк Світлані Володимирівні, жительці смт Ворохта, вул. на розроблення детального плану території на земельну ділянку комунальної власності площею 0,1280 га для будівництва та обслуговування житлового будинку господарських будівель та споруд по вул. Войтул у смт Ворохта.			
п.3	Дати дозвіл Келюшко Святославу Олександровичу, жителю смт Ворохта, вул. на розроблення детального плану території на земельну ділянку комунальної власності площею 0,0782 га для будівництва та обслуговування житлового будинку господарських будівель та споруд по вул. Заводська у смт Ворохта.			
п.4	Дати дозвіл Братівник Вікторії Антонівні, жительці смт Ворохта, вул. на розроблення детального плану території на власній земельній ділянці площею 0,0588 га (кадастровий номер: 2611040300:13:001:0003) для будівництва та обслуговування житлового будинку господарських будівель та споруд по вул. Говерляньська у смт Ворохта.			
п.5	Дати дозвіл Братівник Вікторії Антонівні, жительці смт Ворохта, вул. на розроблення детального плану території на власній земельній ділянці площею 0,0264 га (кадастровий номер: 2611040300:21:008:0564) для будівництва та обслуговування житлового будинку господарських будівель та споруд по вул. Говерляньська у смт Ворохта.			
п.6	Дати дозвіл Братівник Вікторії Антонівні, жительці смт Ворохта, вул. на розроблення детального плану території на власній земельній ділянці площею 0,0188 га (кадастровий номер: 2611040300:21:008:0578) для будівництва та обслуговування житлового будинку господарських будівель та споруд по вул. Говерляньська у смт Ворохта.			
п.7	Дати дозвіл на розроблення детального плану території на земельній ділянці, яка знаходиться у спільній частковій власності Івасищин Наталії Богданівні, Рибак Анатолія Анатолійовича та ТзОВ «Ярополк», площею 0,0624 га (кадастровий номер: 2611040300:20:006:0108) для будівництва та обслуговування будівель торгівлі по вул. Д. Галицького у смт Ворохта			
п.8	8. Затвердити детальний план території:			
	8.1. земельної ділянки площею 0,1500 га. для будівництва та обслуговування житлового будинку, господарських будівель і споруд (присадибна ділянка)			









	по вул. Войтул у смт. Ворохта, за рахунок земель, що знаходяться у комунальній власності, Кельман Іванні Миколаївні, жительки смт Ворохта по вул.			
	8.2. земельної ділянки площею 0,0953 га для будівництва та обслуговування житлового будинку, господарських будівель і споруд (присадибна ділянка) по вул. Войтул у смт. Ворохта, за рахунок земель, що знаходяться у комунальній власності, Дедерчуку Миколі Івановичу, жителю смт Ворохта по вул.			
21	Про розгляд земельних питань			
п.1	<b>Затвердити проект землеустрою щодо відведення:</b>			
	1.1. земельної ділянки з земель комунальної власності площею 0,0388 га (кадастровий номер: 2611040300:19:001:0031) для ведення особистого селянського господарства по вул. Руднева у смт Ворохта Дручків Оксані Ярославівні, жительці смт Ворохта, вул. , 5/36 та передати земельну ділянку в приватну власність.			
	1.2. земельної ділянки з земель комунальної власності площею 0,2555 га (кадастровий номер: 2611040300:19:001:0032) для ведення особистого селянського господарства по вул. Руднева у смт Ворохта Дручків Оксані Ярославівні, жительці смт Ворохта, вул. 6 та передати земельну ділянку в приватну власність.			
	1.3. земельної ділянки з земель комунальної власності площею 1,0000 га (кадастровий номер: 2611040300:21:008:0596) для ведення особистого селянського господарства по вул. О. Довбуша у смт Ворохта Поп'юку Володимирі Васильовичу, жителю смт Ворохта, вул. та передати земельну ділянку в приватну власність.			
	1.4. земельної ділянки з земель комунальної власності площею 0,7323 га (кадастровий номер: 2611040300:21:008:0595) для ведення особистого селянського господарства по вул. І. Франка у смт Ворохта, Манівчуку Василю Павловичу, жителю смт Ворохта, вул. ) та передати земельну ділянку в приватну власність.			
	1.5. земельної ділянки з земель комунальної власності площею 0,7372 га (кадастровий номер: 2611040300:21:006:0137) для ведення особистого селянського господарства по вул. Грицулівка у смт Ворохта, Романюк Ользі Михайлівні, жительці смт Ворохта, вул. га передати земельну			







	ділянку в приватну власність.		
	1.6. земельної ділянки з земель комунальної власності площею 0,0816 га (кадастровий номер: 2611091201:13:008:0148) для будівництва та обслуговування житлового будинку господарських будівель та споруд по вул. Курортна у с Татарів, Гвоздячук Вікторії Ярославівні, жительці , та передати земельну ділянку в приватну власність.		
	1.7. земельної ділянки з земель комунальної власності площею 0,1100 га (кадастровий номер: 2611040300:21:006:0138) для будівництва та обслуговування житлового будинку господарських будівель та споруд по вул. Грицулівка у смт Ворохта, Кузьмицькому Олегу Михайловичу, жителю смт Ворохта, вул. ' та передати земельну ділянку в приватну власність.		
	1.8. земельної ділянки з земель комунальної власності площею 2,0000 га (кадастровий номер: 2611040300:19:002:0023) для ведення особистого селянського господарства по вул. Руднева у смт Ворохта, Йосипчуку Володимиру Васильовичу, жителю смт Верховина, вул. та передати земельну ділянку в приватну власність.		
	1.9. земельної ділянки з земель комунальної власності площею 0,1500 га (кадастровий номер: 2611040300:21:004:0110) для будівництва та обслуговування житлового будинку господарських будівель та споруд по вул. Г. Хоткевича у смт Ворохта, Криштафовичу Василю Васильовичу, жителю смт Ворохта, вул. та передати земельну ділянку в приватну власність.		
	1.10. земельної ділянки з земель комунальної власності площею 1,1038 га (кадастровий номер: 2611040300:21:004:0106) для ведення особистого селянського господарства по вул. Г. Хоткевича у смт Ворохта, Криштафовичу Василю Васильовичу, жителю смт Ворохта, вул. та передати земельну ділянку в приватну власність.		
	1.11. земельної ділянки з земель комунальної власності площею 0,4961 га (кадастровий номер: 2611040300:21:004:0109) для ведення особистого селянського господарства по вул. Г. Хоткевича у смт Ворохта Криштафовичу Василю Васильовичу, жителю смт Ворохта, вул. та передати земельну ділянку в приватну власність.		
	1.12. земельної ділянки з земель комунальної власності площею 0,2457 га (кадастровий номер: 2611040300:21:004:0105) для ведення особистого селянського господарства по вул. Г. Хоткевича у смт Ворохта, Криштафовичу Василю Васильовичу, жителю смт Ворохта, вул. та передати земельну ділянку в приватну власність.		
	1.13. земельної ділянки з земель комунальної власності площею 0,1500 га (кадастровий номер: 2611040300:21:004:0111) для будівництва та обслуговування житлового будинку господарських		







	будівель та споруд по вул. Г. Хоткевича у смт Ворохта Криштафович Валерії Юріївні, жительці с. В. Бичків, вул. Рахівського району, Закарпатської області та передати земельну ділянку в приватну власність.			
	1.14. земельної ділянки з земель комунальної власності площею 0,1500 га (кадастровий номер: 2611040300:20:003:0114) для будівництва та обслуговування житлового будинку господарських будівель та споруд по вул. О. Довбуша у смт Ворохта, Шотт Наталії Юріївні, жительці м. Надвірна, вул. та передати земельну ділянку в приватну власність.			
	1.15. земельної ділянки з земель комунальної власності площею 0,0130 га (кадастровий номер: 2611091201:13:003:0121) для ведення особистого селянського господарства по вул. Незалежності у с. Татарів, Лесюк Лідії Іванівні, жительці с. Татарів, вул. та передати земельну ділянку в приватну власність.			
	1.16. земельної ділянки з земель комунальної власності площею 0,1988 га (кадастровий номер: 2611091201:10:001:0007) для ведення особистого селянського господарства по вул. Гірська у с. Татарів, Шемберку Василю Васильовичу, жителю с. Татарів по вул. та передати земельну ділянку в приватну власність.			
	1.17. земельної ділянки з земель комунальної власності площею 0,0100 га (кадастровий номер: 2611040300:19:003:0063) для будівництва та обслуговування гаражу по вул. Руднева у смт Ворохта, Глушманюку Василю Олексійовичу, жителю смт Ворохта, вул. та передати земельну ділянку в приватну власність.			
	1.18. земельної ділянки для буд.			
	площею 0,25 га для			
	Б.О.Ш.Б. по вул. Р. Мухоморова			
	в с. Татарів (Ч. Косиря)			
п.2	<b>2. Затвердити проект землеустрою щодо зміни цільового призначення:</b>			
	2.1. земельної ділянки площею 0,3800 га (кадастровий номер: 2611091201:14:007:0080) із земель для ведення особистого селянського господарства, в землі житлової та громадської забудови (для будівництва та обслуговування житлового будинку господарських			

	будівель та споруд) по вул. Пігівська у с Татарів, Піковичу Ігорю Петровичу, жителю м. Тисмениця, вул. , Івано-Франківської обл.			
п.3	<b>Затвердити технічну документацію із землеустрою щодо встановлення меж земельної ділянки в натурі (на місцевості) та зміни конфігурації:</b>			
	3.1. земельної ділянки площею 0,0160 га, для будівництва та обслуговування житлового будинку господарських будівель та споруд по вул. Войтул у смт. Ворохта, Олійнику Володимиру Петровичу, жителю смт Ворохта, вул.			
	3.2. земельної ділянки площею 0,0100 га, для будівництва та обслуговування житлового будинку господарських будівель та споруд по вул. Войтул у смт. Ворохта, Олійнику Володимиру Петровичу, жителю смт Ворохта, вул.			
п.4	<b>4. Дати дозвіл на виготовлення проекту землеустрою щодо відведення:</b>			
	4.1. земельної ділянки з земель комунальної власності площею 0.0219 га для ведення особистого селянського господарства по вул. Курортна у с. Татарів, Янишину Віктору Васильовичу, жителю с. Татарів, вул. Проект відведення даної земельної ділянки подати на затвердження селищної ради.			
	4.2. земельної ділянки з земель комунальної власності площею 0,0304 га для ведення особистого селянського господарства по вул. Т. Шевченка у с. Татарів, Янишину Віктору Васильовичу, жителю с. Татарів, вул. Проект відведення даної земельної ділянки подати на затвердження селищної ради.			
	4.3. земельної ділянки з земель комунальної власності площею 0,0238 га для сінокосіння по вул. Курортна у с. Татарів, Січук Світлані Анатоліївні, жительці с. Татарів, вул. Проект відведення даної земельної ділянки подати на затвердження селищної ради для надання в оренду.			
	4.4. земельної ділянки з земель комунальної власності площею 0,1280 га для будівництва та обслуговування житлового будинку господарських будівель та споруд по вул. Войтул у смт Ворохта, Щерб'юк Світлані Володимирівні жительці смт Ворохта, вул. Проект відведення даної земельної ділянки подати на затвердження селищної ради.			
	4.5. земельної ділянки з земель комунальної власності площею 0,1260 га для ведення особистого селянського			













<p>господарства по вул. Шевченка у смт Ворохта, Щерб'юк Світлані Володимирівні жительці смт Ворохта, вул. Проект відведення даної земельної ділянки подати на затвердження селищної ради.</p>			
<p>4.6. земельної ділянки з земель комунальної власності площею 0,5000 га для ведення особистого селянського господарства по вул. О. Довбуша у смт Ворохта, Палійчуку Володимирі Михайловичу жителю смт Ворохта, вул. Проект відведення даної земельної ділянки подати на затвердження селищної ради.</p>			
<p>4.7. земельної ділянки з земель комунальної власності площею 0,1500 га для будівництва та обслуговування житлового будинку господарських будівель та споруд по вул. О. Довбуша у смт Ворохта, Кіндрачук Мирославі Михайлівні, жительці смт Ворохта, вул. Проект відведення даної земельної ділянки подати на затвердження селищної ради.</p>			
<p>4.8. земельної ділянки з земель комунальної власності площею 0,5389 га для ведення особистого селянського господарства по вул. О. Довбуша у смт Ворохта, Кіндрачук Володимирі Тарасовичу, жителю смт Ворохта, вул. Проект відведення даної земельної ділянки подати на затвердження селищної ради.</p>			
<p>4.9. земельної ділянки з земель комунальної власності площею 0,0660 га для будівництва та обслуговування житлового будинку господарських будівель та споруд по вул. О. Довбуша у смт Ворохта, Буратчук Світлані Михайлівні, жительці смт Ворохта, вул. Проект відведення даної земельної ділянки подати на затвердження селищної ради.</p>			
<p>4.10. земельної ділянки з земель комунальної власності площею 0,1106 га для будівництва та обслуговування житлового будинку господарських будівель та споруд по вул. І. Франка у с. Татарів, Григор'євій Любов Миколаївні, жительці м. Щастя, вул. Луганської області. Проект відведення даної земельної ділянки подати на затвердження селищної ради.</p>			
<p>4.11. земельної ділянки з земель комунальної власності площею 0,0948 га для будівництва та обслуговування житлового будинку господарських будівель та споруд по вул. І. Франка у с. Татарів, Григор'єву Григорію Васильовичу, жителю м. Щастя, вул. Луганської області. Проект відведення даної земельної ділянки подати на затвердження селищної ради.</p>			
<p>4.12. земельної ділянки з земель комунальної власності площею 0,0957 га для обслуговування будівлі по вул. Д.Галицького в смт Ворохта, Івано-Франківському обласному державному центру туризму і краєзнавства учнівської молоді Івано-Франківська обл., юридична адреса: м. Івано-Франківськ вул. Нечуя-Левицького,19. Проект відведення даної земельної ділянки подати на</p>			

	затвердження селищної ради.			
	4.13. земельної ділянки з земель комунальної власності площею 0,1850 га для ведення особистого селянського господарства по вул. О. Довбуша у смт Ворохта, Палійчуку Юрію Петровичу, жителю смт Ворохта, вул. . Проект відведення даної земельної ділянки подати на затвердження селищної ради.			
	4.14. земельної ділянки площею 1,0000 га для ведення особистого селянського господарства по вул. О.Довбуша (ур. Великий Чертіж) в смт Ворохта, Семчуку Григорію Михайловичу, жителю смт Ворохта, вул. . Проект відведення даної земельної ділянки подати на затвердження селищної ради.			
	4.15. земельної ділянки орієнтовною площею 0,2500 га для ведення особистого селянського господарства по вул. О. Довбуша (ур. Великий Чертіж) в смт Ворохта, Палійчук Марії Григорівні, жительці смт Ворохта, вул. . Проект відведення даної земельної ділянки подати на затвердження селищної ради.			
	4.16. земельної ділянки орієнтовною площею 0,2500 га для ведення особистого селянського господарства по вул. О. Довбуша в смт Ворохта, Поляк Парасці Андріївні, жительці смт Ворохта, вул. . Проект відведення даної земельної ділянки подати на затвердження селищної ради.			
	4.17. земельної ділянки орієнтовною площею 0,2500 га для ведення особистого селянського господарства по вул. О. Довбуша смт Ворохта, Хомин Парасці Яківні, жительці смт Ворохта, вул. . Проект відведення даної земельної ділянки подати на затвердження селищної ради.			
п.5	<b>5. Продовжити термін дії договору оренди землі:</b>			
	5.1. ПП Капштану Павлу Павловичу, жителю с. Яблуниця на земельну ділянку площею 0,1997 га для обслуговування деревообробного цеху по вул. Д. Галицького у смт Ворохта терміном на 10 (десять) років.			
п.6	<b>6. Внести зміни:</b>			
	6.1. в п 5.4. рішення сесії Ворохтянської селищної ради від 11 липня 2014 р. № 306–25/2014, виклавши його в такій редакції: «Дати дозвіл Максимчуку Василю Михайловичу, жителю смт Ворохта, по вул. і на і на			

	<p>виготовлення проекту землеустрою щодо відведення земельної ділянки з земель комунальної власності площею 0,1000 га для ведення особистого селянського господарства по вул. Д. Галицького у смт. Ворохта. Проект відведення даної земельної ділянки подати на затвердження селищної ради»</p>			
	<p>6.2. в п 3.6. рішення сесії Ворохтянської селищної ради від 30 серпня 2021 р. № 116-9/2021, виклавши його в такій редакції: «Дати дозвіл Ковальчуку Степану Васильовичу, жителю смт Ворохта, по вул. _____ на виготовлення проекту землеустрою щодо відведення земельної ділянки з земель комунальної власності площею 0,0500 га для ведення особистого селянського господарства по вул. Д. Галицького у смт. Ворохта. Проект відведення даної земельної ділянки подати на затвердження селищної ради»</p>			
	<p>6.3. в п 6.3. рішення сесії Ворохтянської селищної ради від 12.03.2009 року № 160-25/2009, виклавши його в такій редакції: «Дати дозвіл Братівник Лесі Василівні, жительці смт Ворохта, вул. _____ на виготовлення проекту землеустрою щодо відведення земельної ділянки з земель комунальної власності площею 0,1797 га для ведення особистого селянського господарства по вул. Д. Галицького (біля буд. № 22) у смт Ворохта. Проект відведення даної земельної ділянки подати на затвердження селищної ради»</p>			
п.7	<b>7. Затвердити акт:</b>			
	<p>7.1. встановлення межі від літери «Г» до літери «Д» Янишину Віктору Васильовичу, жителю с. Татарів, вул. _____, складений депутатом Ворохтянської селищної ради Позуром А.С. від 16.06.2021 року, на земельну ділянку площею 0,0304 га для ведення особистого селянського господарства по вул. Т. Шевченка у с. Татарів.</p>			
	<p>7.2. встановлення межі від літери «Д» до літери «Е» Янишину Віктору Васильовичу, жителю с. Татарів, вул. _____, складений депутатом Ворохтянської селищної ради Позуром А.С. від 16.06.2021 року, на земельну ділянку площею 0,0219 га для ведення особистого селянського господарства по вул. Курортна у с. Татарів.</p>			
	<p>7.3. обстеження земельних ділянок по вул. Руднева в смт Ворохта, складений 20.07.2021 року, Олесів Тетяні Романівні, жительці смт Ворохта, вул. _____</p>			

	7.4. по межі від літери «Є» до «Ж», по межі від літери «К» до «Л», по межі від літери «Н» до «О», по межі від літери «О» до «П», по межі від літери «Т» до «У», Акціонерному товариству «Укрзалізниця», юридична адреса: м. Київ, вул. Л. Толстого, 61, складений постійною депутатською комісією з розгляду земельних питань, містобудування і екології від 20.07.2021 року, земельної ділянки для складання проекту землеустрою щодо відведення земельної ділянки для розміщення та експлуатації будівель і споруд залізничного транспорту (для обслуговування будівель і споруд зупиночного пункту Татарів) площею 2,7443 га по вул. Незалежності у с. Татарів.			
п.8	8. Відмовити:			
	8.1. Вередюк Світлані Богданівні, жительці смт Ворохта, вул. _____ у наданні дозволу на виготовлення проекту землеустрою щодо відведення земельної ділянки для ведення особистого селянського господарства в смт Ворохта по вул. М. Грушевського, зв'язку із недотриманням вимог ст. 118 Земельного кодексу України та виникненням спірного питання по даній земельній ділянці.			
	8.2. Довганюку Ігорю Михайловичу, жителю смт Ворохта, вул. _____ у наданні дозволу на виготовлення проекту землеустрою щодо відведення земельної ділянки площею 0,1500 для будівництва та обслуговування житлового будинку господарських будівель та споруд та земельної ділянки для ведення особистого селянського господарства в смт Ворохта, по вул. М. Грушевського, зв'язку із недотриманням вимог ст. 118 Земельного кодексу України та виникненням спірного питання по даній земельній ділянці.			
	8.3. Довганюку Ростиславу Михайловичу, жителю смт Ворохта, вул. _____ у наданні дозволу на виготовлення проекту землеустрою щодо відведення земельної ділянки площею 0,1500 для будівництва та обслуговування житлового будинку господарських будівель та споруд та земельної ділянки для ведення особистого селянського господарства в смт Ворохта, по вул. М. Грушевського, у зв'язку із недотриманням вимог ст. 118 Земельного кодексу України та виникненням спірного питання по даній земельній ділянці.			
	8.4. Максиміну Сергію Сергійовичу, жителю м. Хмельницький, вул. _____ у наданні дозволу на виготовлення проекту землеустрою щодо відведення земельної ділянки для індивідуального дачного будівництва орієнтовною площею 0,1000 га в межах Татарівської сільської ради, у межах безоплатної приватизації, у зв'язку з тим, що дана земельна ділянка зазначена у графічному матеріалі накладається на територію, яка перебуває у власності громадян, однак не внесена до Державного земельного кадастру.			
	8.5. Книщук Миколі Миколайовичу, жителю смт Ворохта, вул. _____, у виділенні земельної ділянки площею 0,1500 га для будівництва та			

	обслуговування житлового будинку господарських будівель та споруд в смт Ворохта, як молодій сім'ї, у зв'язку із недотриманням вимог ст. 118 Земельного кодексу України.		
	8.6. Попович Ользі Олексіївні, жительці смт Ворохта, вул. _____ у виділенні земельної ділянки площею для будівництва та обслуговування житлового будинку господарських будівель та споруд в смт Ворохта, у зв'язку із недотриманням вимог ст. 118 Земельного кодексу України.		
	8.7. Саранчову Руслану Васильовичу, жителю с. Худаківці, Тернопільської області та Саранчову Петру Васильовичу, жителю с. Станіславчик, Жмеренецького району, Вінницької області у наданні дозволу на виготовлення проекту землеустрою щодо відведення земельної ділянки у спільну сумісну власність з земель комунальної власності орієнтовною площею 0,0800 га для будівництва та обслуговування житлового будинку, господарських будівель і споруд (присадибна ділянка) по вул. Заводська у смт Ворохта, в зв'язку із прийнятим рішенням по даній земельній ділянці (п. 3.8 рішення Ворохтянської селищної ради від 15.04.2021 року за № 92-7/2021).		
	8.8. Мосоруку Михайлу Васильовичу, жителю м. Івано-Франківськ, вул. _____ у наданні дозволу на виготовлення проекту землеустрою щодо відведення земельної ділянки для ведення особистого селянського господарства площею 0,2131 га по вул. Височана в смт Ворохта, в зв'язку із спірним питанням із членами родини (заява від Івасюк Н.В.)		
	8.9. Савіцькій Олені Михайлівні, жительці смт Ворохта, вул. _____ у відміні п 6.10. рішення Ворохтянської селищної ради від 28.05.2021 року № 104-8/2021 про відмову у наданні дозволу на безоплатну приватизацію частини замкненої земельної ділянки покритої лісом, площею 0,65 га з цільовим призначенням – для ведення лісового господарства по вул. Руднева в смт Ворохта, в зв'язку із тим, що земельна ділянка розміщена за межами Генерального плану смт Ворохта. Пункт п 6.10. рішення Ворохтянської селищної ради від 28.05.2021 року № 104-8/2021 залишити без змін.		
п.9	9. Дати дозвіл на розподіл земельної ділянки комунальної власності площею 0,3298 га (кадастровий номер 2611091201:14:001:0034), яка розташована по вул. Курортна в с. Татарів, на окремі земельні ділянки (із зміною їх цільового призначення): - площею 0,0550 га – для будівництва та обслуговування житлового будинку господарських будівель та споруд - площею 0,0521 га – для будівництва та обслуговування		

	житлового будинку господарських будівель та споруд - площею 0,0558 га – для будівництва та обслуговування житлового будинку господарських будівель та споруд - площею 0,1146га – землі запасу - площею 0,0284 га – землі загального користування (проїзд) - площею 0,0238 га – для сінокошіння.			
п.10	10. Дати дозвіл на виготовлення технічної документації із землеустрою щодо інвентаризації земельної ділянки, яка розташована за адресою: вул. Незалежності у с. Татарів площею 0,0602 га із цільовим призначенням: (код – 10.08 – для культурно-оздоровчих потреб рекреаційних, спортивних і туристичних цілей, Ворохтянській селищній раді, Надвірнянського району, Івано-Франківської обл., юридична адреса: смт Ворохта, вул. Д.Галицького, 41.			
п.11	11. Дати дозвіл Ворохтянській селищній раді, Надвірнянського району, Івано-Франківської обл., юридична адреса: смт Ворохта, вул. Д.Галицького, 41 на виготовлення технічної документації із землеустрою щодо інвентаризації земель на земельну ділянку комунальної власності площею 0,90 га із земель водного фонду (прибережна захисна смуга р. Прут) для культурно-оздоровчих потреб, рекреаційних, спортивних та туристичних цілей (код 10.08), з метою розміщення тимчасових споруд для надання туристичних послуг згідно із законом), що розташована за адресою: вул. Говерляняська, смт Ворохта			
12	Дати дозвіл на інвентаризацію землі за вул. Зарваселка (стадіон)			
22.	Про здійснення самоврядного контролю за використанням та охороною земель на території Ворохтянської територіальної громади			
23.	Різне			
	23.1 звернення до м.п.в. експерти щодо земель КМПУ			

П.І.Б.

депутата селищної ради












Маниагуч А.В.











Особистий підпис









**БЮЛЕТЕНЬ ПОІМЕННОГО ГОЛОСУВАННЯ**  
 Ворохтянська селищна рада восьмого скликання  
 Десята сесія селищної ради (12.08.2021 р.)









Результати персонального голосування









№	Назва проекту рішення	За	Проти	Утримався
X	Затвердження порядку денного			
1	Про затвердження звіту про виконання бюджету Ворохтянської селищної ради за перше півріччя 2021 рік			
2	Про зміни до бюджету Ворохтянської селищної ради на 2021 рік			
3	Про внесення змін до рішення №107-9/2021 від 30.06.2021 року, врахування субвенції, перерозподіл коштів Ворохтянської селищної ради			
4	Про затвердження «Селищної програми удосконалення роботи Управління Державної казначейської служби України у м.Яремче та комп'ютерно-інформаційного забезпечення обслуговування бюджету Ворохтянської територіальної громади за доходами і видатками 2021-2025 роки»			
5	Про затвердження проекту Положення про оренду майна Ворохтянської селищної ради та забезпечення відносин у сфері оренди комунального майна			
6	Про намір передати в оренду нерухоме майно, що належить до комунальної власності Ворохтянської селищної ради			
7	Про програму з підтримки Громадської організації «Ворохтянська регіональна спілка інвалідів і ветеранів АТО» на 2021- 2023 роки			
8	Про затвердження розпоряджень селищного голови			
9.	Про членство у Всеукраїнській асоціації громад			
10	Про подання клопотання щодо присвоєння почесного звання України «Мати -героїня» гр. Ворошило М.М, яка			







	народила та виховала до восьмирічного віку 5 дітей.			
11	Про утворення віддаленого робочого місця відділу «Центр надання адміністративних послуг» Ворохтянської селищної ради			
12	Про участь у дванадцятому обласному конкурсі проєктів та програм розвитку місцевого самоврядування			
13	Про затвердження бренду та туристичної стратегії селища Ворохти			
14	Про відкриття груп продовженого дня у Ворохтянського ліцеї			
15	Про організацію харчування в закладах освіти Ворохтянської селищної ради			
16	Про затвердження Програми поліпшення виховання, навчання, соціального захисту та матеріального забезпечення дітей-сиріт і дітей, позбавлених батьківського піклування Ворохтянської селищної ради на 2021 -2025 роки			
17	Про внесення змін до штатних розписів Ворохтянського ліцею та Татарівської гімназії			
18	Про затвердження Положення про конкурс на посаду керівника закладу загальної середньої освіти Ворохтянської селищної ради			
19	Про внесення змін до Порядку призначення на посаду та звільнення з посади керівників дошкільних, позашкільних закладів освіти та Центру культури, дозвілля, молоді та спорту, що належать до комунальної власності Ворохтянської селищної ради			
20	Про детальне планування території			
п.1	Дати дозвіл Куцан Вірі Володимирівні, жительці Івано-Франківської області, Тисменецького району, на розроблення детального плану території на земельну ділянку комунальної власності площею 0,1750 га для будівництва та обслуговування житлового будинку господарських будівель та споруд, по вул. М.			












	Грушевського у смт Ворохта.			
п.2	Дати дозвіл Щерб'юк Світлані Володимирівні, жительці смт Ворохта, вул. _____ на розроблення детального плану території на земельну ділянку комунальної власності площею 0,1280 га для будівництва та обслуговування житлового будинку господарських будівель та споруд по вул. Войтул у смт Ворохта.			
п.3	Дати дозвіл Келюшко Святославу Олександровичу, жителю смт Ворохта, вул. _____ на розроблення детального плану території на земельну ділянку комунальної власності площею 0,0782 га для будівництва та обслуговування житлового будинку господарських будівель та споруд по вул. Заводська у смт Ворохта.			
п.4	Дати дозвіл Братівник Вікторії Антонівні, жительці смт Ворохта, вул. _____ на розроблення детального плану території на власній земельній ділянці площею 0,0588 га (кадастровий номер: 2611040300:13:001:0003) для будівництва та обслуговування житлового будинку господарських будівель та споруд по вул. Говерляньська у смт Ворохта.			
п.5	Дати дозвіл Братівник Вікторії Антонівні, жительці смт Ворохта, вул. _____ на розроблення детального плану території на власній земельній ділянці площею 0,0264 га (кадастровий номер: 2611040300:21:008:0564) для будівництва та обслуговування житлового будинку господарських будівель та споруд по вул. Говерляньська у смт Ворохта.			
п.6	Дати дозвіл Братівник Вікторії Антонівні, жительці смт Ворохта, вул. _____ на розроблення детального плану території на власній земельній ділянці площею 0,0188 га (кадастровий номер: 2611040300:21:008:0578) для будівництва та обслуговування житлового будинку господарських будівель та споруд по вул. Говерляньська у смт Ворохта.			
п.7	Дати дозвіл на розроблення детального плану території на земельній ділянці, яка знаходиться у спільній частковій власності Івасицини Наталії Богданівні, Рибака Анатолія Анатолійовича та ТзОВ «Ярополк», площею 0,0624 га (кадастровий номер: 2611040300:20:006:0108) для будівництва та обслуговування будівель торгівлі по вул. Д. Галицького у смт Ворохта			
п.8	8. Затвердити детальний план території:			
	8.1. земельної ділянки площею 0,1500 га. для будівництва та обслуговування житлового будинку, господарських будівель і споруд (присадибна ділянка)			


	по вул. Войтул у смт. Ворохта, за рахунок земель, що знаходяться у комунальній власності, Кельман Іванні Миколаївні, жительки смт Ворохта по вул.			
	8.2. земельної ділянки площею 0,0953 га. для будівництва та обслуговування житлового будинку, господарських будівель і споруд (присадибна ділянка) по вул. Войтул у смт. Ворохта, за рахунок земель, що знаходяться у комунальній власності, Дедерчуку Миколі Івановичу, жителю смт Ворохта по вул.			
21	Про розгляд земельних питань			
п.1	<b>Затвердити проєкт землеустрою щодо відведення:</b>			
	1.1. земельної ділянки з земель комунальної власності площею 0,0388 га (кадастровий номер: 2611040300:19:001:0031) для ведення особистого селянського господарства по вул. Руднева у смт Ворохта Дручків Оксані Ярославівні, жительці смт Ворохта, вул. , та передати земельну ділянку в приватну власність.			
	1.2. земельної ділянки з земель комунальної власності площею 0,2555 га (кадастровий номер: 2611040300:19:001:0032) для ведення особистого селянського господарства по вул. Руднева у смт Ворохта Дручків Оксані Ярославівні, жительці смт Ворохта, вул. Д. Галицького, 5/36 та передати земельну ділянку в приватну власність.			
	1.3. земельної ділянки з земель комунальної власності площею 1,0000 га (кадастровий номер: 2611040300:21:008:0596) для ведення особистого селянського господарства по вул. О. Довбуша у смт Ворохта Поп'юку Володимирі Васильовичу, жителю смт Ворохта, вул. та передати земельну ділянку в приватну власність.			
	1.4. земельної ділянки з земель комунальної власності площею 0,7323 га (кадастровий номер: 2611040300:21:008:0595) для ведення особистого селянського господарства по вул. І. Франка у смт Ворохта, Манівчуку Василю Павловичу, жителю смт Ворохта, вул. та передати земельну ділянку в приватну власність.			
	1.5. земельної ділянки з земель комунальної власності площею 0,7372 га (кадастровий номер: 2611040300:21:006:0137) для ведення особистого селянського господарства по вул. Грицулівка у смт Ворохта, Романюк Ользі Михайлівні, жительці смт Ворохта, вул. та передати земельну			







ділянку в приватну власність.			
1.6. земельної ділянки з земель комунальної власності площею 0,0816 га (кадастровий номер: 2611091201:13:008:0148) для будівництва та обслуговування житлового будинку господарських будівель та споруд по вул. Курортна у с Татарів, Гвоздячук Вікторії Ярославівні, жителям, та передати земельну ділянку в приватну власність.			
1.7. земельної ділянки з земель комунальної власності площею 0,1100 га (кадастровий номер: 2611040300:21:006:0138) для будівництва та обслуговування житлового будинку господарських будівель та споруд по вул. Грицулівка у смт Ворохта, Кузьмицькому Олегу Михайловичу, жителю смт Ворохта, вул. та передати земельну ділянку в приватну власність.			
1.8. земельної ділянки з земель комунальної власності площею 2,0000 га (кадастровий номер: 2611040300:19:002:0023) для ведення особистого селянського господарства по вул. Руднева у смт Ворохта, Йосипчуку Володимиру Васильовичу, жителю смт Верховина, вул. та передати земельну ділянку в приватну власність.			
1.9. земельної ділянки з земель комунальної власності площею 0,1500 га (кадастровий номер: 2611040300:21:004:0110) для будівництва та обслуговування житлового будинку господарських будівель та споруд по вул. Г. Хоткевича у смт Ворохта, Криштафовичу Василю Васильовичу, жителю смт Ворохта, вул. та передати земельну ділянку в приватну власність.			
1.10. земельної ділянки з земель комунальної власності площею 1,1038 га (кадастровий номер: 2611040300:21:004:0106) для ведення особистого селянського господарства по вул. Г. Хоткевича у смт Ворохта, Криштафовичу Василю Васильовичу, жителю смт Ворохта, вул. та передати земельну ділянку в приватну власність.			
1.11. земельної ділянки з земель комунальної власності площею 0,4961 га (кадастровий номер: 2611040300:21:004:0109) для ведення особистого селянського господарства по вул. Г. Хоткевича у смт Ворохта Криштафовичу Василю Васильовичу, жителю смт Ворохта, вул. та передати земельну ділянку в приватну власність.			
1.12. земельної ділянки з земель комунальної власності площею 0,2457 га (кадастровий номер: 2611040300:21:004:0105) для ведення особистого селянського господарства по вул. Г. Хоткевича у смт Ворохта, Криштафовичу Василю Васильовичу, жителю смт Ворохта, вул. та передати земельну ділянку в приватну власність.			
1.13. земельної ділянки з земель комунальної власності площею 0,1500 га (кадастровий номер: 2611040300:21:004:0111) для будівництва та обслуговування житлового будинку господарських			

	будівель та споруд по вул. Г. Хоткевича у смт Ворохта Криштафович Валерії Юрїївні, жительці с вул. Рахівського району, Закарпатської області та передати земельну ділянку в приватну власність.			
	1.14. земельної ділянки з земель комунальної власності площею 0,1500 га (кадастровий номер: 2611040300:20:003:0114) для будівництва та обслуговування житлового будинку господарських будівель та споруд по вул. О. Довбуша у смт Ворохта, Шотт Наталії Юрїївні, жительці м. та передати земельну ділянку в приватну власність.			
	1.15. земельної ділянки з земель комунальної власності площею 0,0130 га (кадастровий номер: 2611091201:13:003:0121) для ведення особистого селянського господарства по вул. Незалежності у с. Татарів. Лесюк Лідії Іванівні, жительці с. Татарів, вул. та передати земельну ділянку в приватну власність.			
	1.16. земельної ділянки з земель комунальної власності площею 0,1988 га (кадастровий номер: 2611091201:10:001:0007) для ведення особистого селянського господарства по вул. Гірська у с. Татарів, Шемберку Василю Васильовичу, жителю с. Татарів по вул. та передати земельну ділянку в приватну власність.			
	1.17. земельної ділянки з земель комунальної власності площею 0,0100 га (кадастровий номер: 2611040300:19:003:0063) для будівництва та обслуговування гаражу по вул. Руднева у смт Ворохта, Глушманюку Василю Олексійовичу, жителю смт Ворохта, вул. та передати земельну ділянку в приватну власність.			
	1.18. Затвердити земельну ділянку площею 0,25 га для будівництва житлового будинку по вул. Сергієвській у с. Кольова			
п.2	<b>2. Затвердити проект землеустрою щодо зміни цільового призначення:</b>			
	2.1. земельної ділянки площею 0,3800 га (кадастровий номер: 2611091201:14:007:0080) із земель для ведення особистого селянського господарства, в землі житлової та громадської забудови (для будівництва та обслуговування житлового будинку господарських			

	будівель та споруд) по вул. Пігівська у с Татарів, Піковичу Ігорю Петровичу, жителю м. Тисмениця, вул.			
п.3	<b>Затвердити технічну документацію із землеустрою щодо встановлення меж земельної ділянки в натурі (на місцевості) та зміни конфігурації:</b>			
	3.1. земельної ділянки площею 0,0160 га, для будівництва та обслуговування житлового будинку господарських будівель та споруд по вул. Войтул у смт. Ворохта, Олійнику Володимиру Петровичу, жителю смт Ворохта, вул.			
	3.2. земельної ділянки площею 0,0100 га, для будівництва та обслуговування житлового будинку господарських будівель та споруд по вул. Войтул у смт. Ворохта, Олійнику Володимиру Петровичу, жителю смт Ворохта, вул.			
п.4	<b>4. Дати дозвіл на виготовлення проекту землеустрою щодо відведення:</b>			
	4.1. земельної ділянки з земель комунальної власності площею 0,0219 га для ведення особистого селянського господарства по вул. Курортна у с. Татарів, Янишину Віктору Васильовичу, жителю с. Татарів, вул. Проект відведення даної земельної ділянки подати на затвердження селищної ради.			
	4.2. земельної ділянки з земель комунальної власності площею 0,0304 га для ведення особистого селянського господарства по вул. Т. Шевченка у с. Татарів, Янишину Віктору Васильовичу, жителю с. Татарів, вул. Проект відведення даної земельної ділянки подати на затвердження селищної ради.			
	4.3. земельної ділянки з земель комунальної власності площею 0,0238 га для сінокошіння по вул. Курортна у с. Татарів, Сіщук Світлані Анатоліївні, жительці с. Татарів, вул. Проект відведення даної земельної ділянки подати на затвердження селищної ради для надання в оренду.			
	4.4. земельної ділянки з земель комунальної власності площею 0,1280 га для будівництва та обслуговування житлового будинку господарських будівель та споруд по вул. Войтул у смт Ворохта, Щерб'юк Світлані Володимирівні, жительці смт Ворохта, вул. Д. Проект відведення даної земельної ділянки подати на затвердження селищної ради.			
	4.5. земельної ділянки з земель комунальної власності площею 0,1260 га для ведення особистого селянського			







<p>господарства по вул. Шевченка у смт Ворохта, Щерб'юк Світлані Володимирівні жительці смт Ворохта, вул. а. Проект відведення даної земельної ділянки подати на затвердження селищної ради.</p>			
<p>4.6. земельної ділянки з земель комунальної власності площею 0,5000 га для ведення особистого селянського господарства по вул. О. Довбуша у смт Ворохта, Палійчуку Володимиру Михайловичу жителю смт Ворохта, вул. Проект відведення даної земельної ділянки подати на затвердження селищної ради.</p>			
<p>4.7. земельної ділянки з земель комунальної власності площею 0,1500 га для будівництва та обслуговування житлового будинку господарських будівель та споруд по вул. О. Довбуша у смт Ворохта, Кіндрачук Мирославі Михайлівні, жительці смт Ворохта, вул. Проект відведення даної земельної ділянки подати на затвердження селищної ради.</p>			
<p>4.8. земельної ділянки з земель комунальної власності площею 0,5389 га для ведення особистого селянського господарства по вул. О. Довбуша у смт Ворохта, Кіндрачук Володимиру Тарасовичу, жителю смт Ворохта, вул. Проект відведення даної земельної ділянки подати на затвердження селищної ради.</p>			
<p>4.9. земельної ділянки з земель комунальної власності площею 0,0660 га для будівництва та обслуговування житлового будинку господарських будівель та споруд по вул. О. Довбуша у смт Ворохта, Буратчук Світлані Михайлівні, жительці смт Ворохта, вул. Проект відведення даної земельної ділянки подати на затвердження селищної ради.</p>			
<p>4.10. земельної ділянки з земель комунальної власності площею 0,1106 га для будівництва та обслуговування житлового будинку господарських будівель та споруд по вул. І. Франка у с. Татарів, Григор'євій Любов Миколаївні, жительці м. Щастя, вул. Луганської області. Проект відведення даної земельної ділянки подати на затвердження селищної ради.</p>			
<p>4.11. земельної ділянки з земель комунальної власності площею 0,0948 га для будівництва та обслуговування житлового будинку господарських будівель та споруд по вул. І. Франка у с. Татарів, Григор'єву Григорію Васильовичу, жителю м. Щастя, вул. Луганської області. Проект відведення даної земельної ділянки подати на затвердження селищної ради.</p>			
<p>4.12. земельної ділянки з земель комунальної власності площею 0,0957 га для обслуговування будівлі по вул. Д.Галицького в смт Ворохта, Івано-Франківському обласному державному центру туризму і краєзнавства учнівської молоді Івано-Франківська обл., юридична адреса: м. Івано-Франківськ вул. Нечуя-Левицького,19. Проект відведення даної земельної ділянки подати на</p>			

	затвердження селищної ради.			
	4.13. земельної ділянки з земель комунальної власності площею 0,1850 га для ведення особистого селянського господарства по вул. О. Довбуша у смт Ворохта, Палійчуку Юрію Петровичу, жителю смт Ворохта, вул. 3. Проект відведення даної земельної ділянки подати на затвердження селищної ради.			
	4.14. земельної ділянки площею 1,0000 га для ведення особистого селянського господарства по вул. О.Довбуша (ур. Великий Чертіж) в смт Ворохта, Семчуку Григорію Михайловичу, жителю смт Ворохта, вул. Проект відведення даної земельної ділянки подати на затвердження селищної ради.			
	4.15. земельної ділянки орієнтовною площею 0,2500 га для ведення особистого селянського господарства по вул. О. Довбуша (ур. Великий Чертіж) в смт Ворохта, Палійчук Марії Григорівні, жительці смт Ворохта, вул. 1. Проект відведення даної земельної ділянки подати на затвердження селищної ради.			
	4.16. земельної ділянки орієнтовною площею 0,2500 га для ведення особистого селянського господарства по вул. О. Довбуша в смт Ворохта, Поляк Парасці Андріївні, жительці смт Ворохта, вул. Проект відведення даної земельної ділянки подати на затвердження селищної ради.			
	4.17. земельної ділянки орієнтовною площею 0,2500 га для ведення особистого селянського господарства по вул. О. Довбуша смт Ворохта, Хомин Парасці Яківні, жительці смт Ворохта, вул. 2. Проект відведення даної земельної ділянки подати на затвердження селищної ради.			
п.5	<b>5. Продовжити термін дії договору оренди землі:</b>			
	5.1. ПП Капштану Павлу Павловичу, жителю 3. земельну ділянку площею 0,1997 га для обслуговування деревообробного цеху по вул. Д. Галицького у смт Ворохта терміном на 10 (десять) років.			
п.6	<b>6. Внести зміни:</b>			
	6.1. в п 5.4. рішення сесії Ворохтянської селищної ради від 11 липня 2014 р. № 306-25/2014, виклавши його в такій редакції: «Дати дозвіл Максимчуку Василю Михайловичу, жителю смт Ворохта, по вул. -а на			

	<p>виготовлення проекту землеустрою щодо відведення земельної ділянки з земель комунальної власності площею 0,1000 га для ведення особистого селянського господарства по вул. Д. Галицького у смт. Ворохта. Проект відведення даної земельної ділянки подати на затвердження селищної ради»</p>			
	<p>6.2. в п 3.6. рішення сесії Ворохтянської селищної ради від 30 серпня 2021 р. № 116-9/2021, виклавши його в такій редакції: «Дати дозвіл Ковальчуку Степану Васильовичу, жителю смт Ворохта, по вул. _____ на виготовлення проекту землеустрою щодо відведення земельної ділянки з земель комунальної власності площею 0,0500 га для ведення особистого селянського господарства по вул. Д. Галицького у смт. Ворохта. Проект відведення даної земельної ділянки подати на затвердження селищної ради»</p>			
	<p>6.3. в п 6.3. рішення сесії Ворохтянської селищної ради від 12.03.2009 року № 160-25/2009, виклавши його в такій редакції: «Дати дозвіл Братівник Лесі Василівні, жительці смт Ворохта, вул. _____ на виготовлення проекту землеустрою щодо відведення земельної ділянки з земель комунальної власності площею 0,1797 га для ведення особистого селянського господарства по вул. Д. Галицького (біля буд. № 22) у смт Ворохта. Проект відведення даної земельної ділянки подати на затвердження селищної ради»</p>			
п.7	<b>7. Затвердити акт:</b>			
	<p>7.1. встановлення межі від літери «Г» до літери «Д» Янишину Віктору Васильовичу, жителю с. Татарів, вул. _____ складений депутатом Ворохтянської селищної ради Позуром А.С. від 16.06.2021 року, на земельну ділянку площею 0,0304 га для ведення особистого селянського господарства по вул. Т. Шевченка у с. Татарів.</p>			
	<p>7.2. встановлення межі від літери «Д» до літери «Е» Янишину Віктору Васильовичу, жителю с. Татарів, вул. _____ складений депутатом Ворохтянської селищної ради Позуром А.С. від 16.06.2021 року, на земельну ділянку площею 0,0219 га для ведення особистого селянського господарства по вул. Курортна у с. Татарів.</p>			
	<p>7.3. обстеження земельних ділянок по вул. Руднева в смт Ворохта, складений 20.07.2021 року, Олесів Тетяні Романівні, жительці смт Ворохта, вул. _____</p>			



	7.4. по межі від літери «Є» до «Ж», по межі від літери «К» до «Л», по межі від літери «Н» до «О», по межі від літери «О» до «П», по межі від літери «Т» до «У», Акціонерному товариству «Укрзалізниця», юридична адреса: м. Київ, вул. Л. Толстого, 61, складений постійною депутатською комісією з розгляду земельних питань, містобудування і екології від 20.07.2021 року, земельної ділянки для складання проекту землеустрою щодо відведення земельної ділянки для розміщення та експлуатації будівель і споруд залізничного транспорту (для обслуговування будівель і споруд зупиночного пункту Татарів) площею 2,7443 га по вул. Незалежності у с. Татарів.			
п.8	8. Відмовити:			
	8.1. Вередюк Світлані Богданівні, жительці смт Ворохта, вул. , у наданні дозволу на виготовлення проекту землеустрою щодо відведення земельної ділянки для ведення особистого селянського господарства в смт Ворохта по вул. М. Грушевського, зв'язку із недотриманням вимог ст. 118 Земельного кодексу України та виникненням спірного питання по даній земельній ділянці.			
	8.2. Довганюку Ігорю Михайловичу, жителю смт Ворохта, вул. , у наданні дозволу на виготовлення проекту землеустрою щодо відведення земельної ділянки площею 0,1500 для будівництва та обслуговування житлового будинку господарських будівель та споруд та земельної ділянки для ведення особистого селянського господарства в смт Ворохта, по вул. М. Грушевського, зв'язку із недотриманням вимог ст. 118 Земельного кодексу України та виникненням спірного питання по даній земельній ділянці.			
	8.3. Довганюку Ростиславу Михайловичу, жителю смт Ворохта, вул. , у наданні дозволу на виготовлення проекту землеустрою щодо відведення земельної ділянки площею 0,1500 для будівництва та обслуговування житлового будинку господарських будівель та споруд та земельної ділянки для ведення особистого селянського господарства в смт Ворохта, по вул. М. Грушевського, у зв'язку із недотриманням вимог ст. 118 Земельного кодексу України та виникненням спірного питання по даній земельній ділянці.			
	8.4. Максиміну Сергію Сергійовичу, жителю м. Хмельницький, вул. , у наданні дозволу на виготовлення проекту землеустрою щодо відведення земельної ділянки для індивідуального дачного будівництва орієнтовною площею 0,1000 га в межах Татарівської сільської ради, у межах безоплатної приватизації, у зв'язку з тим, що дана земельна ділянка зазначена у графічному матеріалі накладається на територію, яка перебуває у власності громадян, однак не внесена до Державного земельного кадастру.			
	8.5. Книшук Миколі Миколайовичу, жителю смт Ворохта, вул. у виділенні земельної ділянки площею 0,1500 га для будівництва та			

	обслуговування житлового будинку господарських будівель та споруд в смт Ворохта, як молодій сім'ї, у зв'язку із недотриманням вимог ст. 118 Земельного кодексу України.			
	8.6. Попович Ользі Олексіївні, жительці смт Ворохта, вул. _____, у виділенні земельної ділянки площею для будівництва та обслуговування житлового будинку господарських будівель та споруд в смт Ворохта, у зв'язку із недотриманням вимог ст. 118 Земельного кодексу України.			
	8.7. Саранчову Руслану Васильовичу, жителю с. Тернопільської області та Саранчову Петру Васильовичу, жителю Жмеренецького району, Вінницької області у наданні дозволу на виготовлення проекту землеустрою щодо відведення земельної ділянки у спільну сумісну власність з земель комунальної власності орієнтовною площею 0,0800 га для будівництва та обслуговування житлового будинку, господарських будівель і споруд (присадибна ділянка) по вул. Заводська у смт Ворохта, в зв'язку із прийнятим рішенням по даній земельній ділянці (п. 3.8 рішення Ворохтянської селищної ради від 15.04.2021 року за № 92-7/2021).			
	8.8. Мосоруку Михайлу Васильовичу, жителю м. Івано-Франківськ, вул. _____ у наданні дозволу на виготовлення проекту землеустрою щодо відведення земельної ділянки для ведення особистого селянського господарства площею 0,2131 га по вул. Височана в смт Ворохта, в зв'язку із спірним питанням із членами родини (заява від Івасюк Н.В.)			
	8.9. Савіцькій Олені Михайлівні, жительці смт Ворохта, вул. _____ у відміні п 6.10. рішення Ворохтянської селищної ради від 28.05.2021 року № 104-8/2021 про відмову у наданні дозволу на безоплатну приватизацію частини замкненої земельної ділянки покритої лісом, площею 0,65 га з цільовим призначенням – для ведення лісового господарства по вул. Руднева в смт Ворохта, в зв'язку із тим, що земельна ділянка розміщена за межами Генерального плану смт Ворохта. Пункт п 6.10. рішення Ворохтянської селищної ради від 28.05.2021 року № 104-8/2021 залишити без змін.			
п.9	9. Дати дозвіл на розподіл земельної ділянки комунальної власності площею 0,3298 га (кадастровий номер 2611091201:14:001:0034), яка розташована по вул. Курортна в с. Татарів, на окремі земельні ділянки (із зміною їх цільового призначення): - площею 0,0550 га – для будівництва та обслуговування житлового будинку господарських будівель та споруд - площею 0,0521 га – для будівництва та обслуговування			

	житлового будинку господарських будівель та споруд - площею 0,0558 га – для будівництва та обслуговування житлового будинку господарських будівель та споруд - площею 0,1146га – землі запасу - площею 0,0284 га – землі загального користування (проїзд) - площею 0,0238 га – для сінокосіння.			
п.10	10. Дати дозвіл на виготовлення технічної документації із землеустрою щодо інвентаризації земельної ділянки, яка розташована за адресою: вул. Незалежності у с. Татарів площею 0,0602 га із цільовим призначенням: (код – 10.08 – для культурно-оздоровчих потреб рекреаційних, спортивних і туристичних цілей, Ворохтянській селищній раді, Надвірнянського району, Івано-Франківської обл., юридична адреса: смт Ворохта, вул. Д.Галицького, 41.			
п.11	11. Дати дозвіл Ворохтянській селищній раді, Надвірнянського району, Івано-Франківської обл., юридична адреса: смт Ворохта, вул. Д.Галицького, 41 на виготовлення технічної документації із землеустрою щодо інвентаризації земель на земельну ділянку комунальної власності площею 0,90 га із земель водного фонду (прибережна захисна смуга р. Прут) для культурно-оздоровчих потреб, рекреаційних, спортивних та туристичних цілей (код 10.08), з метою розміщення тимчасових споруд для надання туристичних послуг згідно із законом), що розташована за адресою: вул. Говерлянська, смт Ворохта			
п.12	дати дозвіл інвентаризація земель кр. «Зарослик» (Старіони)			
22.	Про здійснення самоврядного контролю за використанням та охороною земель на території Ворохтянської територіальної громади			
23.	Різне			

П.І.Б.

депутата селищної ради

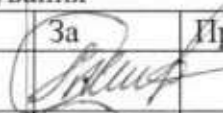




*Галицький В.І.*

Особистий підпис









*[Підпис]*


**БЮЛЕТЕНЬ ПОІМЕННОГО ГОЛОСУВАННЯ**Ворохтянська селищна рада восьмого скликання  
Десята сесія селищної ради (12.08.2021 р.)

## Результати персонального голосування

№	Назва проекту рішення	За	Проти	Утримався
X	Затвердження порядку денного			
1	Про затвердження звіту про виконання бюджету Ворохтянської селищної ради за перше півріччя 2021 рік			
2	Про зміни до бюджету Ворохтянської селищної ради на 2021 рік			
3	Про внесення змін до рішення №107-9/2021 від 30.06.2021 року, врахування субвенції, перерозподіл коштів Ворохтянської селищної ради			
4	Про затвердження «Селищної програми удосконалення роботи Управління Державної казначейської служби України у м.Яремче та комп'ютерно-інформаційного забезпечення обслуговування бюджету Ворохтянської територіальної громади за доходами і видатками 2021-2025 роки»			
5	Про затвердження проекту Положення про оренду майна Ворохтянської селищної ради та забезпечення відносин у сфері оренди комунального майна			
6	Про намір передати в оренду нерухоме майно, що належить до комунальної власності Ворохтянської селищної ради			
7	Про програму з підтримки Громадської організації «Ворохтянська регіональна спілка інвалідів і ветеранів АТО» на 2021- 2023 роки			
8	Про затвердження розпоряджень селищного голови			
9.	Про членство у Всеукраїнській асоціації громад			
10	Про подання клопотання щодо присвоєння почесного звання України «Мати -героїня» гр. Ворошило М.М, яка			

	народила та виховала до восьмирічного віку 5 дітей.			
11	Про утворення віддаленого робочого місця відділу «Центр надання адміністративних послуг» Ворохтянської селищної ради			
12	Про участь у дванадцятому обласному конкурсі проєктів та програм розвитку місцевого самоврядування			
13	Про затвердження бренду та туристичної стратегії селища Ворохти			
14	Про відкриття груп продовженого дня у Ворохтянського ліцеї			
15	Про організацію харчування в закладах освіти Ворохтянської селищної ради			
16	Про затвердження Програми поліпшення виховання, навчання, соціального захисту та матеріального забезпечення дітей-сиріт і дітей, позбавлених батьківського піклування Ворохтянської селищної ради на 2021 -2025 роки			
17	Про внесення змін до штатних розписів Ворохтянського ліцею та Татарівської гімназії			
18	Про затвердження Положення про конкурс на посаду керівника закладу загальної середньої освіти Ворохтянської селищної ради			
19	Про внесення змін до Порядку призначення на посаду та звільнення з посади керівників дошкільних, позашкільних закладів освіти та Центру культури, дозвілля, молоді та спорту, що належать до комунальної власності Ворохтянської селищної ради			
20	Про детальне планування територій			
п.1	Дати дозвіл Куцан Вірі Володимирівні, жительці Івано-Франківської області, Тисменецького району, на розроблення детального плану території на земельну ділянку комунальної власності площею 0,1750 га для будівництва та обслуговування житлового будинку господарських будівель та споруд, по вул. М.			





	Грушевського у смт Ворохта.			
п.2	Дати дозвіл Щерб'юк Світлані Володимирівні, жительці смт Ворохта, вул. _____ на розроблення детального плану території на земельну ділянку комунальної власності площею 0,1280 га для будівництва та обслуговування житлового будинку господарських будівель та споруд по вул. Войтул у смт Ворохта.			
п.3	Дати дозвіл Келюшко Святославу Олександровичу, жителю смт Ворохта, вул. _____ на розроблення детального плану території на земельну ділянку комунальної власності площею 0,0782 га для будівництва та обслуговування житлового будинку господарських будівель та споруд по вул. Заводська у смт Ворохта.			
п.4	Дати дозвіл Братівник Вікторії Антонівні, жительці смт Ворохта, вул. _____ на розроблення детального плану території на власній земельній ділянці площею 0,0588 га (кадастровий номер: 2611040300:13:001:0003) для будівництва та обслуговування житлового будинку господарських будівель та споруд по вул. Говерляньська у смт Ворохта.			
п.5	Дати дозвіл Братівник Вікторії Антонівні, жительці смт Ворохта, вул. _____ на розроблення детального плану території на власній земельній ділянці площею 0,0264 га (кадастровий номер: 2611040300:21:008:0564) для будівництва та обслуговування житлового будинку господарських будівель та споруд по вул. Говерляньська у смт Ворохта.			
п.6	Дати дозвіл Братівник Вікторії Антонівні, жительці смт Ворохта, вул. _____ на розроблення детального плану території на власній земельній ділянці площею 0,0188 га (кадастровий номер: 2611040300:21:008:0578) для будівництва та обслуговування житлового будинку господарських будівель та споруд по вул. Говерляньська у смт Ворохта.			
п.7	Дати дозвіл на розроблення детального плану території на земельній ділянці, яка знаходиться у спільній частковій власності Івасищин Наталії Богданівні, Рибак Анатолія Анатолійовича та ТзОВ «Ярополк», площею 0,0624 га (кадастровий номер: 2611040300:20:006:0108) для будівництва та обслуговування будівель торгівлі по вул. Д. Галицького у смт Ворохта			
п.8	8. Затвердити детальний план території:			
	8.1. земельної ділянки площею 0,1500 га. для будівництва та обслуговування житлового будинку, господарських будівель і споруд (присадибна ділянка)			








	по вул. Войтул у смт. Ворохта, за рахунок земель, що знаходяться у комунальній власності, Кельман Іванні Миколаївні, жительки смт Ворохта по вул.		
	8.2. земельної ділянки площею 0,0953 га. для будівництва та обслуговування житлового будинку, господарських будівель і споруд (присадибна ділянка) по вул. Войтул у смт. Ворохта, за рахунок земель, що знаходяться у комунальній власності, Дедерчуку Миколі Івановичу, жителю смт Ворохта по вул.		
21	Про розгляд земельних питань		
п.1	<b>Затвердити проект землеустрою щодо відведення:</b>		
	1.1. земельної ділянки з земель комунальної власності площею 0,0388 га (кадастровий номер: 2611040300:19:001:0031) для ведення особистого селянського господарства по вул. Руднева у смт Ворохта Дручків Оксані Ярославівні, жительці смт Ворохта, вул. та передати земельну ділянку в приватну власність.		
	1.2. земельної ділянки з земель комунальної власності площею 0,2555 га (кадастровий номер: 2611040300:19:001:0032) для ведення особистого селянського господарства по вул. Руднева у смт Ворохта Дручків Оксані Ярославівні, жительці смт Ворохта, вул. та передати земельну ділянку в приватну власність.		
	1.3. земельної ділянки з земель комунальної власності площею 1,0000 га (кадастровий номер: 2611040300:21:008:0596) для ведення особистого селянського господарства по вул. О. Довбуша у смт Ворохта Поп'юку Володимиру Васильовичу, жителю смт Ворохта, вул. та передати земельну ділянку в приватну власність.		
	1.4. земельної ділянки з земель комунальної власності площею 0,7323 га (кадастровий номер: 2611040300:21:008:0595) для ведення особистого селянського господарства по вул. І. Франка у смт Ворохта, Манівчуку Василю Павловичу, жителю смт Ворохта, вул. та передати земельну ділянку в приватну власність.		
	1.5. земельної ділянки з земель комунальної власності площею 0,7372 га (кадастровий номер: 2611040300:21:006:0137) для ведення особистого селянського господарства по вул. Грицулівка у смт Ворохта, Романюк Ользі Михайлівні, жительці смт Ворохта, вул. та передати земельну ділянку в приватну власність.		








	ділянку в приватну власність.		
	1.6. земельної ділянки з земель комунальної власності площею 0,0816 га (кадастровий номер: 2611091201:13:008:0148) для будівництва та обслуговування житлового будинку господарських будівель та споруд по вул. Курортна у с Татарів, Гвоздячук Вікторії Ярославівні, жительці , та передати земельну ділянку в приватну власність.		
	1.7. земельної ділянки з земель комунальної власності площею 0,1100 га (кадастровий номер: 2611040300:21:006:0138) для будівництва та обслуговування житлового будинку господарських будівель та споруд по вул. Грицулівка у смт Ворохта, Кузьмицькому Олегу Михайловичу, жителю смт Ворохта, вул. , та передати земельну ділянку в приватну власність.		
	1.8. земельної ділянки з земель комунальної власності площею 2,0000 га (кадастровий номер: 2611040300:19:002:0023) для ведення особистого селянського господарства по вул. Руднева у смт Ворохта, Йосипчуку Володимиру Васильовичу, жителю смт Верховина, вул. та передати земельну ділянку в приватну власність.		
	1.9. земельної ділянки з земель комунальної власності площею 0,1500 га (кадастровий номер: 2611040300:21:004:0110) для будівництва та обслуговування житлового будинку господарських будівель та споруд по вул. Г. Хоткевича у смт Ворохта, Криштафовичу Василю Васильовичу, жителю смт Ворохта, вул. та передати земельну ділянку в приватну власність.		
	1.10. земельної ділянки з земель комунальної власності площею 1,1038 га (кадастровий номер: 2611040300:21:004:0106) для ведення особистого селянського господарства по вул. Г. Хоткевича у смт Ворохта, Криштафовичу Василю Васильовичу, жителю смт Ворохта, вул. та передати земельну ділянку в приватну власність.		
	1.11. земельної ділянки з земель комунальної власності площею 0,4961 га (кадастровий номер: 2611040300:21:004:0109) для ведення особистого селянського господарства по вул. Г. Хоткевича у смт Ворохта Криштафовичу Василю Васильовичу, жителю смт Ворохта, вул. та передати земельну ділянку в приватну власність.		
	1.12. земельної ділянки з земель комунальної власності площею 0,2457 га (кадастровий номер: 2611040300:21:004:0105) для ведення особистого селянського господарства по вул. Г. Хоткевича у смт Ворохта, Криштафовичу Василю Васильовичу, жителю смт Ворохта, вул. та передати земельну ділянку в приватну власність.		
	1.13. земельної ділянки з земель комунальної власності площею 0,1500 га (кадастровий номер: 2611040300:21:004:0111) для будівництва та обслуговування житлового будинку господарських		















	будівель та споруд по вул. Г. Хоткевича у смт Ворохта Криштафович Валерії Юрїївні, жительці с вул. Рахівського району, Закарпатської області та передати земельну ділянку в приватну власність.		-	-
	1.14. земельної ділянки з земель комунальної власності площею 0,1500 га (кадастровий номер: 2611040300:20:003:0114) для будівництва та обслуговування житлового будинку господарських будівель та споруд по вул. О. Довбуша у смт Ворохта, Шотт Наталії Юрїївні, жительці м. вул. та передати земельну ділянку в приватну власність.		-	-
	1.15. земельної ділянки з земель комунальної власності площею 0,0130 га (кадастровий номер: 2611091201:13:003:0121) для ведення особистого селянського господарства по вул. Незалежності у с. Татарів, Лесюк Лідії Іванівні, жительці с. вул. та передати земельну ділянку в приватну власність.		-	-
	1.16. земельної ділянки з земель комунальної власності площею 0,1988 га (кадастровий номер: 2611091201:10:001:0007) для ведення особистого селянського господарства по вул. Гірська у с. Татарів, Шемберку Василю Васильовичу, жителю с. Татарів по вул. та передати земельну ділянку в приватну власність.		-	-
	1.17. земельної ділянки з земель комунальної власності площею 0,0100 га (кадастровий номер: 2611040300:19:003:0063) для будівництва та обслуговування гаражу по вул. Руднева у смт Ворохта, Глушманюку Василю Олексійовичу, жителю смт Ворохта, вул. та передати земельну ділянку в приватну власність.		-	-
	1.18. Земельної ділянки для ведення особистого селянського господарства		-	-
	Т.В., працює в кабінеті зм. БМБ. по вул. Г. Хоткевича 6 в. Янашів. и Косица			
п.2	<b>2. Затвердити проект землеустрою щодо зміни цільового призначення:</b>			
	2.1. земельної ділянки площею 0,3800 га (кадастровий номер: 2611091201:14:007:0080) із земель для ведення особистого селянського господарства, в землі житлової та громадської забудови (для будівництва та обслуговування житлового будинку господарських			






	будівель та споруд) по вул. Пігівська у с Татарів, Піковичу Ігорю Петровичу, жителю м. Тисмениця, вул.		
			
п.3	<b>Затвердити технічну документацію із землеустрою щодо встановлення меж земельної ділянки в натурі (на місцевості) та зміни конфігурації:</b>		
	3.1. земельної ділянки площею 0,0160 га, для будівництва та обслуговування житлового будинку господарських будівель та споруд по вул. Войтул у смт. Ворохта, Олійнику Володимиру Петровичу, жителю смт Ворохта, вул.		
	3.2. земельної ділянки площею 0,0100 га, для будівництва та обслуговування житлового будинку господарських будівель та споруд по вул. Войтул у смт. Ворохта, Олійнику Володимиру Петровичу, жителю смт Ворохта, вул.		
п.4	<b>4. Дати дозвіл на виготовлення проекту землеустрою щодо відведення:</b>		
	4.1. земельної ділянки з земель комунальної власності площею 0,0219 га для ведення особистого селянського господарства по вул. Курортна у с. Татарів, Янищину Віктору Васильовичу, жителю с. Татарів, вул. Проект відведення даної земельної ділянки подати на затвердження селищної ради.		
	4.2. земельної ділянки з земель комунальної власності площею 0,0304 га для ведення особистого селянського господарства по вул. Т. Шевченка у с. Татарів, Янищину Віктору Васильовичу, жителю с. Татарів, вул. Проект відведення даної земельної ділянки подати на затвердження селищної ради.		
	4.3. земельної ділянки з земель комунальної власності площею 0,0238 га для сінокошення по вул. Курортна у с. Татарів, Сіщук Світлані Анатоліївні, жительці с. Татарів, вул. Проект відведення даної земельної ділянки подати на затвердження селищної ради для надання в оренду.		
	4.4. земельної ділянки з земель комунальної власності площею 0,1280 га для будівництва та обслуговування житлового будинку господарських будівель та споруд по вул. Войтул у смт Ворохта, Щерб'юк Світлані Володимирівні жительці смт Ворохта, вул. Проект відведення даної земельної ділянки подати на затвердження селищної ради.		
	4.5. земельної ділянки з земель комунальної власності площею 0,1260 га для ведення особистого селянського		


<p>господарства по вул. Шевченка у смт Ворохта, Щерб'юк Світлані Володимирівні жительці смт Ворохта, вул. . Проект відведення даної земельної ділянки подати на затвердження селищної ради.</p>			
<p>4.6. земельної ділянки з земель комунальної власності площею 0,5000 га для ведення особистого селянського господарства по вул. О. Довбуша у смт Ворохта, Палійчуку Володимирі Михайловичу жителю смт Ворохта, вул. . Проект відведення даної земельної ділянки подати на затвердження селищної ради.</p>		<p>конфлікт інтересів</p>	
<p>4.7. земельної ділянки з земель комунальної власності площею 0,1500 га для будівництва та обслуговування житлового будинку господарських будівель та споруд по вул. О. Довбуша у смт Ворохта, Кіндрачук Мирославі Михайлівні, жительці смт Ворохта, вул. . Проект відведення даної земельної ділянки подати на затвердження селищної ради.</p>		<p>конфлікт інтересів</p>	
<p>4.8. земельної ділянки з земель комунальної власності площею 0,5389 га для ведення особистого селянського господарства по вул. О. Довбуша у смт Ворохта, Кіндрачук Володимирі Тарасовичу, жителю смт Ворохта, вул. . Проект відведення даної земельної ділянки подати на затвердження селищної ради.</p>		<p>конфлікт інтересів</p>	
<p>4.9. земельної ділянки з земель комунальної власності площею 0,0660 га для будівництва та обслуговування житлового будинку господарських будівель та споруд по вул. О. Довбуша у смт Ворохта, Буратчук Світлані Михайлівні, жительці смт Ворохта, вул. . Проект відведення даної земельної ділянки подати на затвердження селищної ради.</p>		<p>конфлікт інтересів</p>	
<p>4.10. земельної ділянки з земель комунальної власності площею 0,1106 га для будівництва та обслуговування житлового будинку господарських будівель та споруд по вул. І. Франка у с. Татарів, Григор'євій Любов Миколаївні, жительці м. Щастя, вул. Луганської області. Проект відведення даної земельної ділянки подати на затвердження селищної ради.</p>			
<p>4.11. земельної ділянки з земель комунальної власності площею 0,0948 га для будівництва та обслуговування житлового будинку господарських будівель та споруд по вул. І. Франка у с. Татарів, Григор'єву Григорію Васильовичу, жителю м. Щастя, вул. Луганської області. Проект відведення даної земельної ділянки подати на затвердження селищної ради.</p>			
<p>4.12. земельної ділянки з земель комунальної власності площею 0,0957 га для обслуговування будівлі по вул. Д.Галицького в смт Ворохта, Івано-Франківському обласному державному центру туризму і краєзнавства учнівської молоді Івано-Франківська обл., юридична адреса: м. Івано-Франківськ вул. Нечуя-Левицького,19. Проект відведення даної земельної ділянки подати на</p>			

	затвердження селищної ради.			
	4.13. земельної ділянки з земель комунальної власності площею 0,1850 га для ведення особистого селянського господарства по вул. О. Довбуша у смт Ворохта, Палійчуку Юрію Петровичу, жителю смт Ворохта, вул. О. . Проект відведення даної земельної ділянки подати на затвердження селищної ради.			конфлікт інтересів
	4.14. земельної ділянки площею 1,0000 га для ведення особистого селянського господарства по вул. О.Довбуша (ур. Великий Чертіж) в смт Ворохта, Семчуку Григорію Михайловичу, жителю смт Ворохта, вул. . Проект відведення даної земельної ділянки подати на затвердження селищної ради.			
	4.15. земельної ділянки орієнтовною площею 0,2500 га для ведення особистого селянського господарства по вул. О. Довбуша (ур. Великий Чертіж) в смт Ворохта, Палійчук Марії Григорівні, жительці смт Ворохта, вул. . Проект відведення даної земельної ділянки подати на затвердження селищної ради.			
	4.16. земельної ділянки орієнтовною площею 0,2500 га для ведення особистого селянського господарства по вул. О. Довбуша в смт Ворохта, Поляк Парасці Андріївні, жительці смт Ворохта, вул. . Проект відведення даної земельної ділянки подати на затвердження селищної ради.			
	4.17. земельної ділянки орієнтовною площею 0,2500 га для ведення особистого селянського господарства по вул. О. Довбуша смт Ворохта, Хомин Парасці Яківні, жительці смт Ворохта, вул. . Проект відведення даної земельної ділянки подати на затвердження селищної ради.			
п.5	<b>5. Продовжити термін дії договору оренди землі:</b>			
	5.1. ПП Капштану Павлу Павловичу, жителю . на земельну ділянку площею 0,1997 га для обслуговування деревообробного цеху по вул. Д. Галицького у смт Ворохта терміном на 10 (десять) років.			
п.6	<b>6. Внести зміни:</b>			
	6.1. в п 5.4. рішення сесії Ворохтянської селищної ради від 11 липня 2014 р. № 306-25/2014, виклавши його в такій редакції: «Дати дозвіл Максимчуку Василю Михайловичу, жителю смт Ворохта, по вул. _____ 4 на			

	<p>виготовлення проекту землеустрою щодо відведення земельної ділянки з земель комунальної власності площею 0,1000 га для ведення особистого селянського господарства по вул. Д. Галицького у смт. Ворохта. Проект відведення даної земельної ділянки подати на затвердження селищної ради»</p>		
	<p>6.2. в п 3.6. рішення сесії Ворохтянської селищної ради від 30 серпня 2021 р. № 116-9/2021, виклавши його в такій редакції: «Дати дозвіл Ковальчуку Степану Васильовичу, жителю смт Ворохта, по вул. _____ на виготовлення проекту землеустрою щодо відведення земельної ділянки з земель комунальної власності площею 0,0500 га для ведення особистого селянського господарства по вул. Д. Галицького у смт. Ворохта. Проект відведення даної земельної ділянки подати на затвердження селищної ради»</p>		
	<p>6.3. в п 6.3. рішення сесії Ворохтянської селищної ради від 12.03.2009 року № 160-25/2009, виклавши його в такій редакції: «Дати дозвіл Братівник Лесі Василівні, жительці смт Ворохта, вул. _____ на виготовлення проекту землеустрою щодо відведення земельної ділянки з земель комунальної власності площею 0,1797 га для ведення особистого селянського господарства по вул. Д. Галицького (біля буд. № 22) у смт Ворохта. Проект відведення даної земельної ділянки подати на затвердження селищної ради»</p>		
п.7	<b>7. Затвердити акт:</b>		
	<p>7.1. встановлення межі від літери «Г» до літери «Д» Янишину Віктору Васильовичу, жителю _____ вул. _____ складений депутатом Ворохтянської селищної ради Позуром А.С. від 16.06.2021 року, на земельну ділянку площею 0,0304 га для ведення особистого селянського господарства по вул. Т. Шевченка у с. Татарів.</p>		
	<p>7.2. встановлення межі від літери «Д» до літери «Е» Янишину Віктору Васильовичу, жителю с. Татарів, вул. _____, складений депутатом Ворохтянської селищної ради Позуром А.С. від 16.06.2021 року, на земельну ділянку площею 0,0219 га для ведення особистого селянського господарства по вул. Курортна у с. Татарів.</p>		
	<p>7.3. обстеження земельних ділянок по вул. Руднева в смт Ворохта, складений 20.07.2021 року, Олесів Тетяні Романівні, жительці смт Ворохта, вул. _____</p>		

	7.4. по межі від літери «Є» до «Ж», по межі від літери «К» до «Л», по межі від літери «Н» до «О», по межі від літери «О» до «П», по межі від літери «Т» до «У», Акціонерному товариству «Укрзалізниця», юридична адреса: м. Київ, вул. Л. Толстого, 61, складений постійною депутатською комісією з розгляду земельних питань, містобудування і екології від 20.07.2021 року, земельної ділянки для складання проекту землеустрою щодо відведення земельної ділянки для розміщення та експлуатації будівель і споруд залізничного транспорту (для обслуговування будівель і споруд зупиночного пункту Татарів) площею 2,7443 га по вул. Незалежності у с. Татарів.			
п.8	8. Відмовити:			
	8.1. Вередок Світлані Богданівні, жительці смт Ворохта, вул. , у наданні дозволу на виготовлення проекту землеустрою щодо відведення земельної ділянки для ведення особистого селянського господарства в смт Ворохта по вул. М. Грушевського, зв'язку із недотриманням вимог ст. 118 Земельного кодексу України та виникненням спірного питання по даній земельній ділянці.			
	8.2. Довганюку Ігорю Михайловичу, жителю смт Ворохта, вул. у наданні дозволу на виготовлення проекту землеустрою щодо відведення земельної ділянки площею 0,1500 для будівництва та обслуговування житлового будинку господарських будівель та споруд та земельної ділянки для ведення особистого селянського господарства в смт Ворохта, по вул. М. Грушевського, зв'язку із недотриманням вимог ст. 118 Земельного кодексу України та виникненням спірного питання по даній земельній ділянці.			
	8.3. Довганюку Ростиславу Михайловичу, жителю смт Ворохта, вул. у наданні дозволу на виготовлення проекту землеустрою щодо відведення земельної ділянки площею 0,1500 для будівництва та обслуговування житлового будинку господарських будівель та споруд та земельної ділянки для ведення особистого селянського господарства в смт Ворохта, по вул. М. Грушевського, у зв'язку із недотриманням вимог ст. 118 Земельного кодексу України та виникненням спірного питання по даній земельній ділянці.			
	8.4. Максиміну Сергію Сергійовичу, жителю м. Хмельницький, вул. у наданні дозволу на виготовлення проекту землеустрою щодо відведення земельної ділянки для індивідуального дачного будівництва орієнтовною площею 0,1000 га в межах Татарівської сільської ради, у межах безоплатної приватизації, у зв'язку з тим, що дана земельна ділянка зазначена у графічному матеріалі накладається на територію, яка перебуває у власності громадян, однак не внесена до Державного земельного кадастру.			
	8.5. Книшук Миколі Миколайовичу, жителю смт Ворохта, вул. у виділенні земельної ділянки площею 0,1500 га для будівництва та			

	обслуговування житлового будинку господарських будівель та споруд в смт Ворохта, як молодій сім'ї, у зв'язку із недотриманням вимог ст. 118 Земельного кодексу України.			
	8.6. Попович Ользі Олексіївні, жительці смт Ворохта, вул. _____, у виділенні земельної ділянки площею для будівництва та обслуговування житлового будинку господарських будівель та споруд в смт Ворохта, у зв'язку із недотриманням вимог ст. 118 Земельного кодексу України.			
	8.7. Саранчову Руслану Васильовичу, жителю Тернопільської області та Саранчову Петру Васильовичу, жителю Жмеренецького району, Вінницької області у наданні дозволу на виготовлення проекту землеустрою щодо відведення земельної ділянки у спільну сумісну власність з земель комунальної власності орієнтовною площею 0,0800 га для будівництва та обслуговування житлового будинку, господарських будівель і споруд (присадибна ділянка) по вул. Заводська у смт Ворохта, в зв'язку із прийнятим рішенням по даній земельній ділянці (п. 3.8 рішення Ворохтянської селищної ради від 15.04.2021 року за № 92-7/2021).			
	8.8. Мосоруку Михайлу Васильовичу, жителю м. Івано-Франківськ, вул. _____ у наданні дозволу на виготовлення проекту землеустрою щодо відведення земельної ділянки для ведення особистого селянського господарства площею 0,2131 га по вул. Височана в смт Ворохта, в зв'язку із спірним питанням із членами родини (заява від Івасюк Н.В.)			
	8.9. Савіцькій Олені Михайлівні, жительці смт Ворохта, вул. _____ відміні п 6.10. рішення Ворохтянської селищної ради від 28.05.2021 року № 104-8/2021 про відмову у наданні дозволу на безоплатну приватизацію частини замкненої земельної ділянки покритої лісом, площею 0,65 га з цільовим призначенням – для ведення лісового господарства по вул. Руднева в смт Ворохта, в зв'язку із тим, що земельна ділянка розміщена за межами Генерального плану смт Ворохта. Пункт п 6.10. рішення Ворохтянської селищної ради від 28.05.2021 року № 104-8/2021 залишити без змін.			
п.9	9. Дати дозвіл на розподіл земельної ділянки комунальної власності площею 0,3298 га (кадастровий номер 2611091201:14:001:0034), яка розташована по вул. Курортна в с. Татарів, на окремі земельні ділянки (із зміною їх цільового призначення): - площею 0,0550 га – для будівництва та обслуговування житлового будинку господарських будівель та споруд - площею 0,0521 га – для будівництва та обслуговування			

	житлового будинку господарських будівель та споруд - площею 0,0558 га – для будівництва та обслуговування житлового будинку господарських будівель та споруд - площею 0,1146га – землі запасу - площею 0,0284 га – землі загального користування (проїзд) - площею 0,0238 га – для сінокосіння.			
п.10	10. Дати дозвіл на виготовлення технічної документації із землеустрою щодо інвентаризації земельної ділянки, яка розташована за адресою: вул. Незалежності у с. Татарів площею 0,0602 га із цільовим призначенням: (код – 10.08 – для культурно-оздоровчих потреб рекреаційних, спортивних і туристичних цілей, Ворохтянській селищній раді, Надвірнянського району, Івано-Франківської обл., юридична адреса: смт Ворохта, вул. Д.Галицького, 41.			
п.11	11. Дати дозвіл Ворохтянській селищній раді, Надвірнянського району, Івано-Франківської обл., юридична адреса: смт Ворохта, вул. Д.Галицького, 41 на виготовлення технічної документації із землеустрою щодо інвентаризації земель на земельну ділянку комунальної власності площею 0,90 га із земель водного фонду (прибережна захисна смуга р. Прут) для культурно-оздоровчих потреб, рекреаційних, спортивних та туристичних цілей (код 10.08), з метою розміщення тимчасових споруд для надання туристичних послуг згідно із законом), що розташована за адресою: вул. Говерляньська, смт Ворохта			
п.12	<i>позбавити субінвентаризації</i> <i>Дія обслуговування</i> <i>(смаглом) земельної ділянки</i> <i>на вул. Баровська</i>			
22.	Про здійснення самоврядного контролю за використанням та охороною земель на території Ворохтянської територіальної громади			
23.	Різне			

П.І.Б.  
депутата селищної ради

*Момчиш ІВ*











Особистий підпис






















**БЮЛЕТЕНЬ ПОІМЕННОГО ГОЛОСУВАННЯ**  
 Ворохтянська селищна рада восьмого скликання  
 Десята сесія селищної ради (12.08.2021 р.)









Результати персонального голосування









№	Назва проекту рішення	За	Проти	Утримався
X	Затвердження порядку денного			
1	Про затвердження звіту про виконання бюджету Ворохтянської селищної ради за перше півріччя 2021 рік			
2	Про зміни до бюджету Ворохтянської селищної ради на 2021 рік			
3	Про внесення змін до рішення №107-9/2021 від 30.06.2021 року, врахування субвенції, перерозподіл коштів Ворохтянської селищної ради			
4	Про затвердження «Селищної програми удосконалення роботи Управління Державної казначейської служби України у м.Яремче та комп'ютерно-інформаційного забезпечення обслуговування бюджету Ворохтянської територіальної громади за доходами і видатками 2021-2025 роки»			
5	Про затвердження проекту Положення про оренду майна Ворохтянської селищної ради та забезпечення відносин у сфері оренди комунального майна			
6	Про намір передати в оренду нерухоме майно, що належить до комунальної власності Ворохтянської селищної ради			
7	Про програму з підтримки Громадської організації «Ворохтянська регіональна спілка інвалідів і ветеранів АТО» на 2021- 2023 роки			
8	Про затвердження розпоряджень селищного голови			
9.	Про членство у Всеукраїнській асоціації громад			
10	Про подання клопотання щодо присвоєння почесного звання України «Мати -героїня» гр. Ворошило М.М, яка			







	народила та виховала до восьмирічного віку 5 дітей.			
11	Про утворення віддаленого робочого місця відділу «Центр надання адміністративних послуг» Ворохтянської селищної ради			
12	Про участь у дванадцятому обласному конкурсі проєктів та програм розвитку місцевого самоврядування			
13	Про затвердження бренду та туристичної стратегії селища Ворохти			
14	Про відкриття груп продовженого дня у Ворохтянського ліцею			
15	Про організацію харчування в закладах освіти Ворохтянської селищної ради			
16	Про затвердження Програми поліпшення виховання, навчання, соціального захисту та матеріального забезпечення дітей-сиріт і дітей, позбавлених батьківського піклування Ворохтянської селищної ради на 2021 -2025 роки			
17	Про внесення змін до штатних розписів Ворохтянського ліцею та Татарівської гімназії			
18	Про затвердження Положення про конкурс на посаду керівника закладу загальної середньої освіти Ворохтянської селищної ради			
19	Про внесення змін до Порядку призначення на посаду та звільнення з посади керівників дошкільних, позашкільних закладів освіти та Центру культури, дозвілля, молоді та спорту, що належать до комунальної власності Ворохтянської селищної ради			
20	Про детальне планування території			
п.1	Дати дозвіл Куцан Вірі Володимирівні, жительці Івано-Франківської області, району, на розроблення детального плану території на земельну ділянку комунальної власності площею 0,1750 га для будівництва та обслуговування житлового будинку господарських будівель та споруд, по вул. М.			








	Грушевського у смт Ворохта.			
п.2	Дати дозвіл Щерб'юк Світлані Володимирівні, жительці смт Ворохта, вул. _____ на розроблення детального плану території на земельну ділянку комунальної власності площею 0,1280 га для будівництва та обслуговування житлового будинку господарських будівель та споруд по вул. Войтул у смт Ворохта.			
п.3	Дати дозвіл Келюшко Святославу Олександровичу, жителю смт Ворохта, вул. _____ на розроблення детального плану території на земельну ділянку комунальної власності площею 0,0782 га для будівництва та обслуговування житлового будинку господарських будівель та споруд по вул. Заводська у смт Ворохта.			
п.4	Дати дозвіл Братівник Вікторії Антонівні, жительці смт Ворохта, вул. _____ на розроблення детального плану території на власній земельній ділянці площею 0,0588 га (кадастровий номер: 2611040300:13:001:0003) для будівництва та обслуговування житлового будинку господарських будівель та споруд по вул. Говерлянська у смт Ворохта.			
п.5	Дати дозвіл Братівник Вікторії Антонівні, жительці смт Ворохта, вул. _____ на розроблення детального плану території на власній земельній ділянці площею 0,0264 га (кадастровий номер: 2611040300:21:008:0564) для будівництва та обслуговування житлового будинку господарських будівель та споруд по вул. Говерлянська у смт Ворохта.			
п.6	Дати дозвіл Братівник Вікторії Антонівні, жительці смт Ворохта, вул. _____ на розроблення детального плану території на власній земельній ділянці площею 0,0188 га (кадастровий номер: 2611040300:21:008:0578) для будівництва та обслуговування житлового будинку господарських будівель та споруд по вул. Говерлянська у смт Ворохта.			
п.7	Дати дозвіл на розроблення детального плану території на земельній ділянці, яка знаходиться у спільній частковій власності Івасишин Наталії Богданівні, Рибакі Анатолія Анатолійовича та ТзОВ «Ярополк», площею 0,0624 га (кадастровий номер: 2611040300:20:006:0108) для будівництва та обслуговування будівель торгівлі по вул. Д. Галицького у смт Ворохта			
п.8	8. Затвердити детальний план території:			
	8.1. земельної ділянки площею 0,1500 га. для будівництва та обслуговування житлового будинку, господарських будівель і споруд (присадибна ділянка)			








Комісія  
центр

	по вул. Войтул у смт. Ворохта, за рахунок земель, що знаходяться у комунальній власності, Кельман Іванні Миколаївні, жительки смт Ворохта по вул.			
	8.2. земельної ділянки площею 0,0953 га. для будівництва та обслуговування житлового будинку, господарських будівель і споруд (присадибна ділянка) по вул. Войтул у смт. Ворохта, за рахунок земель, що знаходяться у комунальній власності, Дедерчуку Миколі Івановичу, жителю смт Ворохта по вул.			
				
21	Про розгляд земельних питань			
п.1	<b>Затвердити проект землеустрою щодо відведення:</b>			
	1.1. земельної ділянки з земель комунальної власності площею 0,0388 га (кадастровий номер: 2611040300:19:001:0031) для ведення особистого селянського господарства по вул. Руднева у смт Ворохта Дручків Оксані Ярославівні, жительці смт Ворохта, вул. _____ та передати земельну ділянку в приватну власність.			
	1.2. земельної ділянки з земель комунальної власності площею 0,2555 га (кадастровий номер: 2611040300:19:001:0032) для ведення особистого селянського господарства по вул. Руднева у смт Ворохта Дручків Оксані Ярославівні, жительці смт Ворохта, вул. _____ та передати земельну ділянку в приватну власність.			
	1.3. земельної ділянки з земель комунальної власності площею 1,0000 га (кадастровий номер: 2611040300:21:008:0596) для ведення особистого селянського господарства по вул. О. Довбуша у смт Ворохта Поп'юку Володимиру Васильовичу, жителю смт Ворохта, вул. _____ та передати земельну ділянку в приватну власність.			
	1.4. земельної ділянки з земель комунальної власності площею 0,7323 га (кадастровий номер: 2611040300:21:008:0595) для ведення особистого селянського господарства по вул. І. Франка у смт Ворохта, Манівчуку Василю Павловичу, жителю смт Ворохта, вул. _____ та передати земельну ділянку в приватну власність.			
	1.5. земельної ділянки з земель комунальної власності площею 0,7372 га (кадастровий номер: 2611040300:21:006:0137) для ведення особистого селянського господарства по вул. Грицулівка у смт Ворохта, Романок Ользі Михайлівні, жительці смт Ворохта, вул. _____ та передати земельну			







	ділянку в приватну власність.			
	1.6. земельної ділянки з земель комунальної власності площею 0,0816 га (кадастровий номер: 2611091201:13:008:0148) для будівництва та обслуговування житлового будинку господарських будівель та споруд по вул. Курортна у с Татарів, Гвоздячук Вікторії Ярославівні, жителям та передати земельну ділянку в приватну власність.			
	1.7. земельної ділянки з земель комунальної власності площею 0,1100 га (кадастровий номер: 2611040300:21:006:0138) для будівництва та обслуговування житлового будинку господарських будівель та споруд по вул. Грицулівка у смт Ворохта, Кузьмицькому Олегу Михайловичу, жителю смт Ворохта, вул. та передати земельну ділянку в приватну власність.			
	1.8. земельної ділянки з земель комунальної власності площею 2,0000 га (кадастровий номер: 2611040300:19:002:0023) для ведення особистого селянського господарства по вул. Рудієва у смт Ворохта, Йосипчуку Володимиру Васильовичу, жителю смт Верховина, вул. та передати земельну ділянку в приватну власність.			
	1.9. земельної ділянки з земель комунальної власності площею 0,1500 га (кадастровий номер: 2611040300:21:004:0110) для будівництва та обслуговування житлового будинку господарських будівель та споруд по вул. Г. Хоткевича у смт Ворохта, Криштафовичу Василю Васильовичу, жителю смт Ворохта, вул. та передати земельну ділянку в приватну власність.			
	1.10. земельної ділянки з земель комунальної власності площею 1,1038 га (кадастровий номер: 2611040300:21:004:0106) для ведення особистого селянського господарства по вул. Г. Хоткевича у смт Ворохта, Криштафовичу Василю Васильовичу, жителю смт Ворохта, вул. та передати земельну ділянку в приватну власність.			
	1.11. земельної ділянки з земель комунальної власності площею 0,4961 га (кадастровий номер: 2611040300:21:004:0109) для ведення особистого селянського господарства по вул. Г. Хоткевича у смт Ворохта Криштафовичу Василю Васильовичу, жителю смт Ворохта, вул. та передати земельну ділянку в приватну власність.			
	1.12. земельної ділянки з земель комунальної власності площею 0,2457 га (кадастровий номер: 2611040300:21:004:0105) для ведення особистого селянського господарства по вул. Г. Хоткевича у смт Ворохта, Криштафовичу Василю Васильовичу, жителю смт Ворохта, вул. та передати земельну ділянку в приватну власність.			
	1.13. земельної ділянки з земель комунальної власності площею 0,1500 га (кадастровий номер: 2611040300:21:004:0111) для будівництва та обслуговування житлового будинку господарських			







	будівель та споруд по вул. Г. Хоткевича у смт Ворохта Криштафович Валерії Юріївні, жительці с . вул. . Закарпатської області та передати земельну ділянку в приватну власність.			
	1.14. земельної ділянки з земель комунальної власності площею 0,1500 га (кадастровий номер: 2611040300:20:003:0114) для будівництва та обслуговування житлового будинку господарських будівель та споруд по вул. О. Довбуша у смт Ворохта, Шотт Наталії Юріївні, жительці м. га передати земельну ділянку в приватну власність.			
	1.15. земельної ділянки з земель комунальної власності площею 0,0130 га (кадастровий номер: 2611091201:13:003:0121) для ведення особистого селянського господарства по вул. Незалежності у с. Татарів, Лесюк Лідії Іванівні, жительці с. Татарів, вул. та передати земельну ділянку в приватну власність.			
	1.16. земельної ділянки з земель комунальної власності площею 0,1988 га (кадастровий номер: 2611091201:10:001:0007) для ведення особистого селянського господарства по вул. Гірська у с. Татарів, Шемберку Василю Васильовичу, жителю с. Татарів по вул. та передати земельну ділянку в приватну власність.			
	1.17. земельної ділянки з земель комунальної власності площею 0,0100 га (кадастровий номер: 2611040300:19:003:0063) для будівництва та обслуговування гаражу по вул. Руднева у смт Ворохта, Глушманюку Василю Олексійовичу, жителю смт Ворохта, вул. а передати земельну ділянку в приватну власність.			
	<i>1.18. земельної ділянки для погребових і вощів великої площі 0,25 га Б7К56. Шульбица с. Татарів. (впр. М. Кошик)</i>			
п.2	<b>2. Затвердити проект землеустрою щодо зміни цільового призначення:</b>			
	2.1. земельної ділянки площею 0,3800 га (кадастровий номер: 2611091201:14:007:0080) із земель для ведення особистого селянського господарства, в землі житлової та громадської забудови (для будівництва та обслуговування житлового будинку господарських			







	будівель та споруд) по вул. Пігівська у с Татарів, Піковичу Ігорю Петровичу, жителю вул. Івано-Франківської обл.			
п.3	<b>Затвердити технічну документацію із землеустрою щодо встановлення меж земельної ділянки в натурі (на місцевості) та зміни конфігурації:</b>			
	3.1. земельної ділянки площею 0,0160 га, для будівництва та обслуговування житлового будинку господарських будівель та споруд по вул. Войтул у смт. Ворохта, Олійнику Володимир Петровичу, жителю смт Ворохта, вул.			
	3.2. земельної ділянки площею 0,0100 га, для будівництва та обслуговування житлового будинку господарських будівель та споруд по вул. Войтул у смт. Ворохта, Олійнику Володимир Петровичу, жителю смт Ворохта, вул.			
п.4	<b>4. Дати дозвіл на виготовлення проекту землеустрою щодо відведення:</b>			
	4.1. земельної ділянки з земель комунальної власності площею 0,0219 га для ведення особистого селянського господарства по вул. Курортна у с. Татарів, Янишину Віктору Васильовичу, жителю с. Татарів, вул. Проект відведення даної земельної ділянки подати на затвердження селищної ради.			
	4.2. земельної ділянки з земель комунальної власності площею 0,0304 га для ведення особистого селянського господарства по вул. Т. Шевченка у с. Татарів, Янишину Віктору Васильовичу, жителю с. Татарів, вул. Проект відведення даної земельної ділянки подати на затвердження селищної ради.			
	4.3. земельної ділянки з земель комунальної власності площею 0,0238 га для сінокошіння по вул. Курортна у с. Татарів, Сізук Світлані Анатоліївні, жительці с. Татарів, вул. Проект відведення даної земельної ділянки подати на затвердження селищної ради для надання в оренду.			
	4.4. земельної ділянки з земель комунальної власності площею 0,1280 га для будівництва та обслуговування житлового будинку господарських будівель та споруд по вул. Войтул у смт Ворохта, Щерб'юк Світлані Володимирівні жительці смт Ворохта, вул. Проект відведення даної земельної ділянки подати на затвердження селищної ради.			
	4.5. земельної ділянки з земель комунальної власності площею 0,1260 га для ведення особистого селянського			






<p>господарства по вул. Шевченка у смт Ворохта, Щерб'юк Світлані Володимирівні жительці смт Ворохта, вул. . Проект відведення даної земельної ділянки подати на затвердження селищної ради.</p>			
<p>4.6. земельної ділянки з земель комунальної власності площею 0,5000 га для ведення особистого селянського господарства по вул. О. Довбуша у смт Ворохта, Палійчуку Володимирі Михайловичу жителю смт Ворохта, вул. . Проект відведення даної земельної ділянки подати на затвердження селищної ради.</p>			
<p>4.7. земельної ділянки з земель комунальної власності площею 0,1500 га для будівництва та обслуговування житлового будинку господарських будівель та споруд по вул. О. Довбуша у смт Ворохта, Кіндрачук Мирославі Михайлівні, жительці смт Ворохта, вул. . Проект відведення даної земельної ділянки подати на затвердження селищної ради.</p>			
<p>4.8. земельної ділянки з земель комунальної власності площею 0,5389 га для ведення особистого селянського господарства по вул. О. Довбуша у смт Ворохта, Кіндрачук Володимирі Тарасовичу, жителю смт Ворохта, вул. Проект відведення даної земельної ділянки подати на затвердження селищної ради.</p>			
<p>4.9. земельної ділянки з земель комунальної власності площею 0,0660 га для будівництва та обслуговування житлового будинку господарських будівель та споруд по вул. О. Довбуша у смт Ворохта, Буратчук Світлані Михайлівні, жительці смт Ворохта, вул. Проект відведення даної земельної ділянки подати на затвердження селищної ради.</p>			
<p>4.10. земельної ділянки з земель комунальної власності площею 0,1106 га для будівництва та обслуговування житлового будинку господарських будівель та споруд по вул. І. Франка у с. Татарів, Григор'свій Любов Миколаївні, жительці І Туганської області. Проект відведення даної земельної ділянки подати на затвердження селищної ради.</p>			
<p>4.11. земельної ділянки з земель комунальної власності площею 0,0948 га для будівництва та обслуговування житлового будинку господарських будівель та споруд по вул. І. Франка у с. Татарів, Григор'єву Григорію Васильовичу, жителю І Луганської області. Проект відведення даної земельної ділянки подати на затвердження селищної ради.</p>			
<p>4.12. земельної ділянки з земель комунальної власності площею 0,0957 га для обслуговування будівлі по вул. Д.Галицького в смт Ворохта, Івано-Франківському обласному державному центру туризму і краєзнавства учнівської молоді Івано-Франківська обл., юридична адреса: м. Івано-Франківськ вул. Нечуя-Левицького,19. Проект відведення даної земельної ділянки подати на</p>			









	затвердження селищної ради.			
	4.13. земельної ділянки з земель комунальної власності площею 0,1850 га для ведення особистого селянського господарства по вул. О. Довбуша у смт Ворохта, Палійчуку Юрію Петровичу, жителю смт Ворохта, вул. Проект відведення даної земельної ділянки подати на затвердження селищної ради.			
	4.14. земельної ділянки площею 1,0000 га для ведення особистого селянського господарства по вул. О.Довбуша (ур. Великий Чертіж) в смт Ворохта, Семчуку Григорію Михайловичу, жителю смт Ворохта, вул. Проект відведення даної земельної ділянки подати на затвердження селищної ради.			
	4.15. земельної ділянки орієнтовною площею 0,2500 га для ведення особистого селянського господарства по вул. О. Довбуша (ур. Великий Чертіж) в смт Ворохта, Палійчук Марії Григорівні, жительці смт Ворохта, вул. Проект відведення даної земельної ділянки подати на затвердження селищної ради.			
	4.16. земельної ділянки орієнтовною площею 0,2500 га для ведення особистого селянського господарства по вул. О. Довбуша в смт Ворохта, Поляк Парасці Андріївні, жительці смт Ворохта, вул. Проект відведення даної земельної ділянки подати на затвердження селищної ради.			
	4.17. земельної ділянки орієнтовною площею 0,2500 га для ведення особистого селянського господарства по вул. О. Довбуша смт Ворохта, Хомин Парасці Яківні, жительці смт Ворохта, вул. Проект відведення даної земельної ділянки подати на затвердження селищної ради.			
п.5	<b>5. Продовжити термін дії договору оренди землі:</b>			
	5.1. ПП Капітану Павлу Павловичу, жителю на земельну ділянку площею 0,1997 га для обслуговування деревообробного цеху по вул. Д. Галицького у смт Ворохта терміном на 10 (десять) років.			
п.6	<b>6. Внести зміни:</b>			
	6.1. в п 5.4. рішення сесії Ворохтянської селищної ради від 11 липня 2014 р. № 306-25/2014, виклавши його в такій редакції: «Дати дозвіл Максимчуку Василю Михайловичу, жителю смт Ворохта, по вул. _____ га			

	<p>виготовлення проекту землеустрою щодо відведення земельної ділянки з земель комунальної власності площею 0,1000 га для ведення особистого селянського господарства по вул. Д. Галицького у смт. Ворохта. Проект відведення даної земельної ділянки подати на затвердження селищної ради»</p>			
	<p>6.2. в п 3.6. рішення сесії Ворохтянської селищної ради від 30 серпня 2021 р. № 116-9/2021, виклавши його в такій редакції: «Дати дозвіл Ковальчуку Степану Васильовичу, жителю смт Ворохта, по вул. _____ на виготовлення проекту землеустрою щодо відведення земельної ділянки з земель комунальної власності площею 0,0500 га для ведення особистого селянського господарства по вул. Д. Галицького у смт. Ворохта. Проект відведення даної земельної ділянки подати на затвердження селищної ради»</p>			
	<p>6.3. в п 6.3. рішення сесії Ворохтянської селищної ради від 12.03.2009 року № 160-25/2009, виклавши його в такій редакції: «Дати дозвіл Братівник Лесі Василівні, жительці смт Ворохта, вул. _____ на виготовлення проекту землеустрою щодо відведення земельної ділянки з земель комунальної власності площею 0,1797 га для ведення особистого селянського господарства по вул. Д. Галицького (біля буд. № 22) у смт Ворохта. Проект відведення даної земельної ділянки подати на затвердження селищної ради»</p>			
п.7	<b>7. Затвердити акт:</b>			
	<p>7.1. встановлення межі від літери «Г» до літери «Д» Янишину Віктору Васильовичу, жителю с. Татарів, вул. _____, складений депутатом Ворохтянської селищної ради Позуром А.С. від 16.06.2021 року, на земельну ділянку площею 0,0304 га для ведення особистого селянського господарства по вул. Т. Шевченка у с. Татарів.</p>			
	<p>7.2. встановлення межі від літери «Д» до літери «Е» Янишину Віктору Васильовичу, жителю с. Татарів, вул. _____, складений депутатом Ворохтянської селищної ради Позуром А.С. від 16.06.2021 року, на земельну ділянку площею 0,0219 га для ведення особистого селянського господарства по вул. Курортна у с. Татарів.</p>			
	<p>7.3. обстеження земельних ділянок по вул. Рудисва в смт Ворохта, складений 20.07.2021 року, Олесів Тетяні Романівні, жительці смт Ворохта, вул. _____</p>			

	7.4. по межі від літери «Є» до «Ж», по межі від літери «К» до «Л», по межі від літери «Н» до «О», по межі від літери «О» до «П», по межі від літери «Т» до «У», Акціонерному товариству «Укрзалізниця», юридична адреса: м. Київ, вул. Л. Толстого, 61, складений постійною депутатською комісією з розгляду земельних питань, містобудування і екології від 20.07.2021 року, земельної ділянки для складання проекту землеустрою щодо відведення земельної ділянки для розміщення та експлуатації будівель і споруд залізничного транспорту (для обслуговування будівель і споруд зупиночного пункту Татарів) площею 2,7443 га по вул. Незалежності у с. Татарів.			
п.8	8. Відмовити:			
	8.1. Вередок Світлані Богданівні, жительці смт Ворохта, вул. , у наданні дозволу на виготовлення проекту землеустрою щодо відведення земельної ділянки для ведення особистого селянського господарства в смт Ворохта по вул. М. Грушевського, зв'язку із недотриманням вимог ст. 118 Земельного кодексу України та виникненням спірного питання по даній земельній ділянці.			
	8.2. Довганюку Ігорю Михайловичу, жителю смт Ворохта, вул. у наданні дозволу на виготовлення проекту землеустрою щодо відведення земельної ділянки площею 0,1500 для будівництва та обслуговування житлового будинку господарських будівель та споруд та земельної ділянки для ведення особистого селянського господарства в смт Ворохта, по вул. М. Грушевського, зв'язку із недотриманням вимог ст. 118 Земельного кодексу України та виникненням спірного питання по даній земельній ділянці.			
	8.3. Довганюку Ростиславу Михайловичу, жителю смт Ворохта, вул. , у наданні дозволу на виготовлення проекту землеустрою щодо відведення земельної ділянки площею 0,1500 для будівництва та обслуговування житлового будинку господарських будівель та споруд та земельної ділянки для ведення особистого селянського господарства в смт Ворохта, по вул. М. Грушевського, у зв'язку із недотриманням вимог ст. 118 Земельного кодексу України та виникненням спірного питання по даній земельній ділянці.			
	8.4. Максиміну Сергію Сергійовичу, жителю м. Хмельницький, вул. у наданні дозволу на виготовлення проекту землеустрою щодо відведення земельної ділянки для індивідуального дачного будівництва орієнтовною площею 0,1000 га в межах Татарівської сільської ради, у межах безоплатної приватизації, у зв'язку з тим, що дана земельна ділянка зазначена у графічному матеріалі накладається на територію, яка перебуває у власності громадян, однак не внесена до Державного земельного кадастру.			
	8.5. Книщук Миколі Миколайовичу, жителю смт Ворохта, вул. у виділенні земельної ділянки площею 0,1500 га для будівництва та			

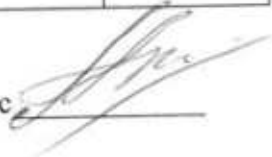
	обслуговування житлового будинку господарських будівель та споруд в смт Ворохта, як молодій сім'ї, у зв'язку із недотриманням вимог ст. 118 Земельного кодексу України.			
	8.6. Попович Ользі Олексіївні, жительці смт Ворохта, вул. ., у виділенні земельної ділянки площею для будівництва та обслуговування житлового будинку господарських будівель та споруд в смт Ворохта, у зв'язку із недотриманням вимог ст. 118 Земельного кодексу України.			
	8.7. Саранчову Руслану Васильовичу, жителю Тернопільської області та Саранчову Петру Васильовичу, жителю району, Вінницької області у наданні дозволу на виготовлення проекту землеустрою щодо відведення земельної ділянки у спільну сумісну власність з земель комунальної власності орієнтовною площею 0,0800 га для будівництва та обслуговування житлового будинку, господарських будівель і споруд (присадибна ділянка) по вул. Заводська у смт Ворохта, в зв'язку із прийнятим рішенням по даній земельній ділянці (п. 3.8 рішення Ворохтянської селищної ради від 15.04.2021 року за № 92-7/2021).			
	8.8. Мосоруку Михайлу Васильовичу, жителю . у наданні дозволу на виготовлення проекту землеустрою щодо відведення земельної ділянки для ведення особистого селянського господарства площею 0,2131 га по вул. Височана в смт Ворохта, в зв'язку із спірним питанням із членами родини (заява від Івасюк Н.В.)			
	8.9. Савіцькій Олені Михайлівні, жительці смт Ворохта, вул. . у відміні п 6.10. рішення Ворохтянської селищної ради від 28.05.2021 року № 104-8/2021 про відмову у наданні дозволу на безоплатну приватизацію частини замкненої земельної ділянки покритої лісом, площею 0,65 га з цільовим призначенням – для ведення лісового господарства по вул. Руднева в смт Ворохта, в зв'язку із тим, що земельна ділянка розміщена за межами Генерального плану смт Ворохта. Пункт п 6.10. рішення Ворохтянської селищної ради від 28.05.2021 року № 104-8/2021 залишити без змін.			
п.9	9. Дати дозвіл на розподіл земельної ділянки комунальної власності площею 0,3298 га (кадастровий номер 2611091201:14:001:0034), яка розташована по вул Курортна в с. Татарів, на окремі земельні ділянки (із зміною їх цільового призначення): - площею 0,0550 га – для будівництва та обслуговування житлового будинку господарських будівель та споруд - площею 0,0521 га – для будівництва та обслуговування			

	житлового будинку господарських будівель та споруд - площею 0,0558 га – для будівництва та обслуговування житлового будинку господарських будівель та споруд - площею 0,1146га – землі запасу - площею 0,0284 га – землі загального користування (проїзд) - площею 0,0238 га – для сінокосіння.			
п.10	10. Дати дозвіл на виготовлення технічної документації із землеустрою щодо інвентаризації земельної ділянки, яка розташована за адресою: вул. Незалежності у с. Татарів площею 0,0602 га із цільовим призначенням: (код – 10.08 – для культурно-оздоровчих потреб рекреаційних, спортивних і туристичних цілей, Ворохтянській селищній раді, Надвірнянського району, Івано-Франківської обл., юридична адреса: смт Ворохта, вул. Д.Галицького, 41.			
п.11	11. Дати дозвіл Ворохтянській селищній раді, Надвірнянського району, Івано-Франківської обл., юридична адреса: смт Ворохта, вул. Д.Галицького, 41 на виготовлення технічної документації із землеустрою щодо інвентаризації земель на земельну ділянку комунальної власності площею 0,90 га із земель водного фонду (прибережна захисна смуга р. Прут) для культурно-оздоровчих потреб, рекреаційних, спортивних та туристичних цілей (код 10.08), з метою розміщення тимчасових споруд для надання туристичних послуг згідно із законом), що розташована за адресою: вул. Говерлянська, смт Ворохта			
12	Рези дозвіл на інвентаризацію земель згідно з законом.			
22.	Про здійснення самоврядного контролю за використанням та охороною земель на території Ворохтянської територіальної громади			
23.	Різне			
23.1	Звернення до міського гербів шкорої, щодо земель КНПМ.			

П.І.Б.  
депутата селищної ради












Бевзюк Р.І.

Особистий підпис









**БЮЛЕТЕНЬ ПОІМЕННОГО ГОЛОСУВАННЯ**  
 Ворохтянська селищна рада восьмого скликання  
 Десята сесія селищної ради (12.08.2021 р.)








Результати персонального голосування









№	Назва проекту рішення	За	Проти	Утримався
X	Затвердження порядку денного			
1	Про затвердження звіту про виконання бюджету Ворохтянської селищної ради за перше півріччя 2021 рік			
2	Про зміни до бюджету Ворохтянської селищної ради на 2021 рік			
3	Про внесення змін до рішення №107-9/2021 від 30.06.2021 року, врахування субвенції, перерозподіл коштів Ворохтянської селищної ради			
4	Про затвердження «Селищної програми удосконалення роботи Управління Державної казначейської служби України у м.Яремче та комп'ютерно-інформаційного забезпечення обслуговування бюджету Ворохтянської територіальної громади за доходами і видатками 2021-2025 роки»			
5	Про затвердження проекту Положення про оренду майна Ворохтянської селищної ради та забезпечення відносин у сфері оренди комунального майна			
6	Про намір передати в оренду нерухоме майно, що належить до комунальної власності Ворохтянської селищної ради			
7	Про програму з підтримки Громадської організації «Ворохтянська регіональна спілка інвалідів і ветеранів АТО» на 2021- 2023 роки			
8	Про затвердження розпоряджень селищного голови			
9.	Про членство у Всеукраїнській асоціації громад			
10	Про подання клопотання щодо присвоєння почесного звання України «Мати -героїня» гр. Ворошило М.М, яка			







	народила та виховала до восьмирічного віку 5 дітей.			
11	Про утворення віддаленого робочого місця відділу «Центр надання адміністративних послуг» Ворохтянської селищної ради			
12	Про участь у дванадцятому обласному конкурсі проєктів та програм розвитку місцевого самоврядування			
13	Про затвердження бренду та туристичної стратегії селища Ворохти			
14	Про відкриття груп продовженого дня у Ворохтянського ліцею			
15	Про організацію харчування в закладах освіти Ворохтянської селищної ради			
16	Про затвердження Програми поліпшення виховання, навчання, соціального захисту та матеріального забезпечення дітей-сиріт і дітей, позбавлених батьківського піклування Ворохтянської селищної ради на 2021 -2025 роки			
17	Про внесення змін до штатних розписів Ворохтянського ліцею та Татарівської гімназії			
18	Про затвердження Положення про конкурс на посаду керівника закладу загальної середньої освіти Ворохтянської селищної ради			
19	Про внесення змін до Порядку призначення на посаду та звільнення з посади керівників дошкільних, позашкільних закладів освіти та Центру культури, дозвілля, молоді та спорту, що належать до комунальної власності Ворохтянської селищної ради			
20	Про детальне планування території			
п.1	Дати дозвіл Куцан Вірі Володимирівні, жительці Івано-Франківської області, на розроблення детального плану території на земельну ділянку комунальної власності площею 0,1750 га для будівництва та обслуговування житлового будинку господарських будівель та споруд, по вул. М.			






	Грушевського у смт Ворохта.			
п.2	Дати дозвіл Щерб'юк Світлані Володимирівні, жительці смт Ворохта, вул. на розроблення детального плану території на земельну ділянку комунальної власності площею 0,1280 га для будівництва та обслуговування житлового будинку господарських будівель та споруд по вул. Войтул у смт Ворохта.			
п.3	Дати дозвіл Келюшко Святославу Олександровичу, жителю смт Ворохта, вул. на розроблення детального плану території на земельну ділянку комунальної власності площею 0,0782 га для будівництва та обслуговування житлового будинку господарських будівель та споруд по вул. Заводська у смт Ворохта.			
п.4	Дати дозвіл Братівник Вікторії Антонівні, жительці смт Ворохта, вул. на розроблення детального плану території на власній земельній ділянці площею 0,0588 га (кадастровий номер: 2611040300:13:001:0003) для будівництва та обслуговування житлового будинку господарських будівель та споруд по вул. Говерляньська у смт Ворохта.			
п.5	Дати дозвіл Братівник Вікторії Антонівні, жительці смт Ворохта, вул. на розроблення детального плану території на власній земельній ділянці площею 0,0264 га (кадастровий номер: 2611040300:21:008:0564) для будівництва та обслуговування житлового будинку господарських будівель та споруд по вул. Говерляньська у смт Ворохта.			
п.6	Дати дозвіл Братівник Вікторії Антонівні, жительці смт Ворохта, вул. на розроблення детального плану території на власній земельній ділянці площею 0,0188 га (кадастровий номер: 2611040300:21:008:0578) для будівництва та обслуговування житлового будинку господарських будівель та споруд по вул. Говерляньська у смт Ворохта.			
п.7	Дати дозвіл на розроблення детального плану території на земельній ділянці, яка знаходиться у спільній частковій власності Івасищин Наталії Богданівні, Рибак Анатолія Анатолійовича та ТзОВ «Ярополк», площею 0,0624 га (кадастровий номер: 2611040300:20:006:0108) для будівництва та обслуговування будівель торгівлі по вул. Д. Галицького у смт Ворохта			
п.8	8. Затвердити детальний план території:			
	8.1. земельної ділянки площею 0,1500 га. для будівництва та обслуговування житлового будинку, господарських будівель і споруд (присадибна ділянка)			













	по вул. Войтул у смт. Ворохта, за рахунок земель, що знаходяться у комунальній власності, Кельман Іванні Миколаївні, жительки смт Ворохта по вул.			
	8.2. земельної ділянки площею 0,0953 га. для будівництва та обслуговування житлового будинку, господарських будівель і споруд (присадибна ділянка) по вул. Войтул у смт. Ворохта, за рахунок земель, що знаходяться у комунальній власності, Дедерчуку Миколі Івановичу, жителю смт Ворохта по вул.			
21	Про розгляд земельних питань			
п.1	<b>Затвердити проект землеустрою щодо відведення:</b>			
	1.1. земельної ділянки з земель комунальної власності площею 0,0388 га (кадастровий номер: 2611040300:19:001:0031) для ведення особистого селянського господарства по вул. Руднева у смт Ворохта Дручків Оксані Ярославівні, жительці смт Ворохта, вул. та передати земельну ділянку в приватну власність.			
	1.2. земельної ділянки з земель комунальної власності площею 0,2555 га (кадастровий номер: 2611040300:19:001:0032) для ведення особистого селянського господарства по вул. Руднева у смт Ворохта Дручків Оксані Ярославівні, жительці смт Ворохта, вул. та передати земельну ділянку в приватну власність.			
	1.3. земельної ділянки з земель комунальної власності площею 1,0000 га (кадастровий номер: 2611040300:21:008:0596) для ведення особистого селянського господарства по вул. О. Довбуша у смт Ворохта Поп'юку Володимиру Васильовичу, жителю смт Ворохта, вул. передати земельну ділянку в приватну власність.			
	1.4. земельної ділянки з земель комунальної власності площею 0,7323 га (кадастровий номер: 2611040300:21:008:0595) для ведення особистого селянського господарства по вул. І. Франка у смт Ворохта, Манівчуку Василю Павловичу, жителю смт Ворохта, вул. та передати земельну ділянку в приватну власність.			
	1.5. земельної ділянки з земель комунальної власності площею 0,7372 га (кадастровий номер: 2611040300:21:006:0137) для ведення особистого селянського господарства по вул. Грицулівка у смт Ворохта, Романюк Ользі Михайлівні, жительці смт Ворохта, вул. та передати земельну			







	ділянку в приватну власність.			
	1.6. земельної ділянки з земель комунальної власності площею 0,0816 га (кадастровий номер: 2611091201:13:008:0148) для будівництва та обслуговування житлового будинку господарських будівель та споруд по вул. Курортна у с Татарів, Гвоздячук Вікторії Ярославівні, жительці , та передати земельну ділянку в приватну власність.			
	1.7. земельної ділянки з земель комунальної власності площею 0,1100 га (кадастровий номер: 2611040300:21:006:0138) для будівництва та обслуговування житлового будинку господарських будівель та споруд по вул. Грицулівка у смт Ворохта, Кузьмицькому Олегу Михайловичу, жителю смт Ворохта, вул. та передати земельну ділянку в приватну власність.			
	1.8. земельної ділянки з земель комунальної власності площею 2,0000 га (кадастровий номер: 2611040300:19:002:0023) для ведення особистого селянського господарства по вул. Руднева у смт Ворохта, Йосипчуку Володимиру Васильовичу, жителю та передати земельну ділянку в приватну власність.			
	1.9. земельної ділянки з земель комунальної власності площею 0,1500 га (кадастровий номер: 2611040300:21:004:0110) для будівництва та обслуговування житлового будинку господарських будівель та споруд по вул. Г. Хоткевича у смт Ворохта, Криштафовичу Василю Васильовичу, жителю смт Ворохта, вул. та передати земельну ділянку в приватну власність.			
	1.10. земельної ділянки з земель комунальної власності площею 1,1038 га (кадастровий номер: 2611040300:21:004:0106) для ведення особистого селянського господарства по вул. Г. Хоткевича у смт Ворохта, Криштафовичу Василю Васильовичу, жителю смт Ворохта, вул. та передати земельну ділянку в приватну власність.			
	1.11. земельної ділянки з земель комунальної власності площею 0,4961 га (кадастровий номер: 2611040300:21:004:0109) для ведення особистого селянського господарства по вул. Г. Хоткевича у смт Ворохта Криштафовичу Василю Васильовичу, жителю смт Ворохта, вул. , та передати земельну ділянку в приватну власність.			
	1.12. земельної ділянки з земель комунальної власності площею 0,2457 га (кадастровий номер: 2611040300:21:004:0105) для ведення особистого селянського господарства по вул. Г. Хоткевича у смт Ворохта, Криштафовичу Василю Васильовичу, жителю смт Ворохта, вул. та передати земельну ділянку в приватну власність.			
	1.13. земельної ділянки з земель комунальної власності площею 0,1500 га (кадастровий номер: 2611040300:21:004:0111) для будівництва та обслуговування житлового будинку господарських			






	будівель та споруд по вул. Г. Хоткевича у смт Ворохта Криштафович Валерії Юрїївні, жительці с вул. області та передати земельну ділянку в приватну власність.			
	1.14. земельної ділянки з земель комунальної власності площею 0,1500 га (кадастровий номер: 2611040300:20:003:0114) для будівництва та обслуговування житлового будинку господарських будівель та споруд по вул. О. Довбуша у смт Ворохта, Шотт Наталії Юрїївні, жительці м. та передати земельну ділянку в приватну власність.			
	1.15. земельної ділянки з земель комунальної власності площею 0,0130 га (кадастровий номер: 2611091201:13:003:0121) для ведення особистого селянського господарства по вул. Незалежності у с. Татарів, Лесюк Лідії Іванівні, жительці та передати земельну ділянку в приватну власність.			
	1.16. земельної ділянки з земель комунальної власності площею 0,1988 га (кадастровий номер: 2611091201:10:001:0007) для ведення особистого селянського господарства по вул. Гірська у с. Татарів, Шемберку Василю Васильовичу, жителю та передати земельну ділянку в приватну власність.			
	1.17. земельної ділянки з земель комунальної власності площею 0,0100 га (кадастровий номер: 2611040300:19:003:0063) для будівництва та обслуговування гаражу по вул. Руднева у смт Ворохта, Глушманюку Василю Олексійовичу, жителю смт Ворохта, вул. а передати земельну ділянку в приватну власність.			
	118 Прохорова із запису в реєстрі			
	земельної ділянки 0,25 га для ОЖП			
	вул. Шотт Наталії Юрїївні, с. Татарів.			
п.2	<b>2. Затвердити проект землеустрою щодо зміни цільового призначення:</b>			
	2.1. земельної ділянки площею 0,3800 га (кадастровий номер: 2611091201:14:007:0080) із земель для ведення особистого селянського господарства, в землі житлової та громадської забудови (для будівництва та обслуговування житлового будинку господарських			

	затвердження селищної ради.			
	4.13. земельної ділянки з земель комунальної власності площею 0,1850 га для ведення особистого селянського господарства по вул. О. Довбуша у смт Ворохта, Палійчуку Юрію Петровичу, жителю смт Ворохта, вул. Проект відведення даної земельної ділянки подати на затвердження селищної ради.			
	4.14. земельної ділянки площею 1,0000 га для ведення особистого селянського господарства по вул. О.Довбуша (ур. Великий Чертіж) в смт Ворохта, Семчуку Григорію Михайловичу, жителю смт Ворохта, вул. Проект відведення даної земельної ділянки подати на затвердження селищної ради.			
	4.15. земельної ділянки орієнтовною площею 0,2500 га для ведення особистого селянського господарства по вул. О. Довбуша (ур. Великий Чертіж) в смт Ворохта, Палійчук Марії Григорівні, жительці смт Ворохта, вул. Проект відведення даної земельної ділянки подати на затвердження селищної ради.			
	4.16. земельної ділянки орієнтовною площею 0,2500 га для ведення особистого селянського господарства по вул. О. Довбуша в смт Ворохта, Поляк Парасці Андріївні, жительці смт Ворохта, вул. Проект відведення даної земельної ділянки подати на затвердження селищної ради.			
	4.17. земельної ділянки орієнтовною площею 0,2500 га для ведення особистого селянського господарства по вул. О. Довбуша смт Ворохта. Хомин Парасці Яківні, жительці смт Ворохта, вул. Проект відведення даної земельної ділянки подати на затвердження селищної ради.			
п.5	<b>5. Продовжити термін дії договору оренди землі:</b>			
	5.1. ПП Капітану Павлу Павловичу, жителю с. Яблуниця на земельну ділянку площею 0,1997 га для обслуговування деревообробного цеху по вул. Д. Галицького у смт Ворохта терміном на 10 (десять) років.			
п.6	<b>6. Внести зміни:</b>			
	6.1. в п 5.4. рішення сесії Ворохтянської селищної ради від 11 липня 2014 р. № 306–25/2014, виклавши його в такій редакції: «Дати дозвіл Максимчуку Василю Михайловичу, жителю смт Ворохта, по вул. _____ да			

	<p>виготовлення проекту землеустрою щодо відведення земельної ділянки з земель комунальної власності площею 0,1000 га для ведення особистого селянського господарства по вул. Д. Галицького у смт. Ворохта. Проект відведення даної земельної ділянки подати на затвердження селищної ради»</p>			
	<p>6.2. в п 3.6. рішення сесії Ворохтянської селищної ради від 30 серпня 2021 р. № 116-9/2021, виклавши його в такій редакції: «Дати дозвіл Ковальчуку Степану Васильовичу, жителю смт Ворохта, по вул. _____ на виготовлення проекту землеустрою щодо відведення земельної ділянки з земель комунальної власності площею 0,0500 га для ведення особистого селянського господарства по вул. Д. Галицького у смт. Ворохта. Проект відведення даної земельної ділянки подати на затвердження селищної ради»</p>			
	<p>6.3. в п 6.3. рішення сесії Ворохтянської селищної ради від 12.03.2009 року № 160-25/2009, виклавши його в такій редакції: «Дати дозвіл Братівник Лесі Василівні, жительці смт Ворохта, вул. _____ на виготовлення проекту землеустрою щодо відведення земельної ділянки з земель комунальної власності площею 0,1797 га для ведення особистого селянського господарства по вул. Д. Галицького (біля буд. № 22) у смт Ворохта. Проект відведення даної земельної ділянки подати на затвердження селищної ради»</p>			
<b>п.7</b>	<b>7. Затвердити акт:</b>			
	<p>7.1. встановлення межі від літери «Г» до літери «Д» Янишину Віктору Васильовичу, жителю с. Татарів, вул. _____, складений депутатом Ворохтянської селищної ради Позуром А.С. від 16.06.2021 року, на земельну ділянку площею 0,0304 га для ведення особистого селянського господарства по вул. Т. Шевченка у с. Татарів.</p>			
	<p>7.2. встановлення межі від літери «Д» до літери «Е» Янишину Віктору Васильовичу, жителю с. Татарів, вул. _____, складений депутатом Ворохтянської селищної ради Позуром А.С. від 16.06.2021 року, на земельну ділянку площею 0,0219 га для ведення особистого селянського господарства по вул. Курортна у с. Татарів.</p>			
	<p>7.3. обстеження земельних ділянок по вул. Руднева в смт Ворохта, складений 20.07.2021 року, Олесів Тетяні Романівні, жительці смт Ворохта, вул. _____</p>			

	7.4. по межі від літери «Є» до «Ж», по межі від літери «К» до «Л», по межі від літери «Н» до «О», по межі від літери «О» до «П», по межі від літери «Т» до «У», Акціонерному товариству «Укрзалізниця», юридична адреса: м. Київ, вул. Л. Толстого, 61, складений постійною депутатською комісією з розгляду земельних питань, містобудування і екології від 20.07.2021 року, земельної ділянки для складання проекту землеустрою щодо відведення земельної ділянки для розміщення та експлуатації будівель і споруд залізничного транспорту (для обслуговування будівель і споруд зупиночного пункту Татарів) площею 2,7443 га по вул. Незалежності у с. Татарів.			
п.8	8. Відмовити:			
	8.1. Вередюк Світлані Богданівні, жительці смт Ворохта, вул. _____ у наданні дозволу на виготовлення проекту землеустрою щодо відведення земельної ділянки для ведення особистого селянського господарства в смт Ворохта по вул. М. Грушевського, зв'язку із недотриманням вимог ст. 118 Земельного кодексу України та виникненням спірного питання по даній земельній ділянці.			
	8.2. Довганюку Ігорю Михайловичу, жителю смт Ворохта, вул. _____ у наданні дозволу на виготовлення проекту землеустрою щодо відведення земельної ділянки площею 0,1500 для будівництва та обслуговування житлового будинку господарських будівель та споруд та земельної ділянки для ведення особистого селянського господарства в смт Ворохта, по вул. М. Грушевського, зв'язку із недотриманням вимог ст. 118 Земельного кодексу України та виникненням спірного питання по даній земельній ділянці.			
	8.3. Довганюку Ростиславу Михайловичу, жителю смт Ворохта, вул. _____ у наданні дозволу на виготовлення проекту землеустрою щодо відведення земельної ділянки площею 0,1500 для будівництва та обслуговування житлового будинку господарських будівель та споруд та земельної ділянки для ведення особистого селянського господарства в смт Ворохта, по вул. М. Грушевського, у зв'язку із недотриманням вимог ст. 118 Земельного кодексу України та виникненням спірного питання по даній земельній ділянці.			
	8.4. Максиміну Сергію Сергійовичу, жителю м. Хмельницький, вул. _____, у наданні дозволу на виготовлення проекту землеустрою щодо відведення земельної ділянки для індивідуального дачного будівництва орієнтовною площею 0,1000 га в межах Татарівської сільської ради, у межах безоплатної приватизації, у зв'язку з тим, що дана земельна ділянка зазначена у графічному матеріалі накладається на територію, яка перебуває у власності громадян, однак не внесена до Державного земельного кадастру.			
	8.5. Книщук Миколі Миколайовичу, жителю смт Ворохта, вул. _____ у виділенні земельної ділянки площею 0,1500 га для будівництва та			

	обслуговування житлового будинку господарських будівель та споруд в смт Ворохта, як молодій сім'ї, у зв'язку із недотриманням вимог ст. 118 Земельного кодексу України.			
	8.6. Попович Ользі Олексіївні, жительці смт Ворохта, вул. , у виділенні земельної ділянки площею для будівництва та обслуговування житлового будинку господарських будівель та споруд в смт Ворохта, у зв'язку із недотриманням вимог ст. 118 Земельного кодексу України.			
	8.7. Саранчову Руслану Васильовичу, жителю Тернопільської області та Саранчову Петру Васильовичу, жителю району, Вінницької області у наданні дозволу на виготовлення проекту землеустрою щодо відведення земельної ділянки у спільну сумісну власність з земель комунальної власності орієнтовною площею 0,0800 га для будівництва та обслуговування житлового будинку, господарських будівель і споруд (присадибна ділянка) по вул. Заводська у смт Ворохта, в зв'язку із прийнятим рішенням по даній земельній ділянці (п. 3.8 рішення Ворохтянської селищної ради від 15.04.2021 року за № 92-7/2021).			
	8.8. Мосоруку Михайлу Васильовичу, жителю 1 вул. у наданні дозволу на виготовлення проекту землеустрою щодо відведення земельної ділянки для ведення особистого селянського господарства площею 0,2131 га по вул. Височана в смт Ворохта, в зв'язку із спірним питанням із членами родини (заява від Івасюк Н.В.)			
	8.9. Савіцькій Олені Михайлівні, жительці смт Ворохта, вул. у відміні п 6.10. рішення Ворохтянської селищної ради від 28.05.2021 року № 104-8/2021 про відмову у наданні дозволу на безоплатну приватизацію частини замкненої земельної ділянки покритої лісом, площею 0,65 га з цільовим призначенням – для ведення лісового господарства по вул. Руднева в смт Ворохта, в зв'язку із тим, що земельна ділянка розміщена за межами Генерального плану смт Ворохта. Пункт п 6.10. рішення Ворохтянської селищної ради від 28.05.2021 року № 104-8/2021 залишити без змін.			
п.9	9. Дати дозвіл на розподіл земельної ділянки комунальної власності площею 0,3298 га (кадастровий номер 2611091201:14:001:0034), яка розташована по вул. Курортна в с. Татарів, на окремі земельні ділянки (із зміною їх цільового призначення): - площею 0,0550 га – для будівництва та обслуговування житлового будинку господарських будівель та споруд - площею 0,0521 га – для будівництва та обслуговування			

	<p>житлового будинку господарських будівель та споруд          - площею 0,0558 га – для будівництва та обслуговування житлового будинку господарських будівель та споруд          - площею 0,1146га – землі запасу          - площею 0,0284 га – землі загального користування (проїзд)          - площею 0,0238 га – для сінокосіння.</p>			
п.10	<p>10. Дати дозвіл на виготовлення технічної документації із землеустрою щодо інвентаризації земельної ділянки, яка розташована за адресою: вул. Незалежності у с. Татарів площею 0,0602 га із цільовим призначенням: (код – 10.08 – для культурно-оздоровчих потреб рекреаційних, спортивних і туристичних цілей, Ворохтянській селищній раді, Надвірнянського району, Івано-Франківської обл., юридична адреса: смт Ворохта, вул. Д.Галицького, 41.</p>			
п.11	<p>11. Дати дозвіл Ворохтянській селищній раді, Надвірнянського району, Івано-Франківської обл., юридична адреса: смт Ворохта, вул. Д.Галицького, 41 на виготовлення технічної документації із землеустрою щодо інвентаризації земель на земельну ділянку комунальної власності площею 0,90 га із земель водного фонду (прибережна захисна смуга р. Прут) для культурно-оздоровчих потреб, рекреаційних, спортивних та туристичних цілей (код 10.08), з метою розміщення тимчасових споруд для надання туристичних послуг згідно із законом), що розташована за адресою: вул. Говерляняська, смт Ворохта</p>			
	<p><i>Дати дозвіл на інвентаризацію земель у роки 2023, 2024.</i></p>			
22.	<p>Про здійснення самоврядного контролю за використанням та охороною земель на території Ворохтянської територіальної громади</p>			
23.	<p><i>Різне звернення до менеджера екології щодо земель КНП</i></p>			

П.І.Б.

депутата селищної ради

*Галицька М.І.*

Особистий підпис











**БЮЛЕТЕНЬ ПОІМЕННОГО ГОЛОСУВАННЯ**

Ворохтянська селищна рада восьмого скликання  
Десята сесія селищної ради (12.08.2021 р.)




Результати персонального голосування

№	Назва проекту рішення	За	Проти	Утримався
X	Затвердження порядку денного			
1	Про затвердження звіту про виконання бюджету Ворохтянської селищної ради за перше півріччя 2021 рік			
2	Про зміни до бюджету Ворохтянської селищної ради на 2021 рік			
3	Про внесення змін до рішення №107-9/2021 від 30.06.2021 року, врахування субвенції, перерозподіл коштів Ворохтянської селищної ради			
4	Про затвердження «Селищної програми удосконалення роботи Управління Державної казначейської служби України у м.Яремче та комп'ютерно-інформаційного забезпечення обслуговування бюджету Ворохтянської територіальної громади за доходами і видатками 2021-2025 роки»			
5	Про затвердження проекту Положення про оренду майна Ворохтянської селищної ради та забезпечення відносин у сфері оренди комунального майна			
6	Про намір передати в оренду нерухоме майно, що належить до комунальної власності Ворохтянської селищної ради			
7	Про програму з підтримки Громадської організації «Ворохтянська регіональна спілка інвалідів і ветеранів АТО» на 2021- 2023 роки			
8	Про затвердження розпоряджень селищного голови			
9.	Про членство у Всеукраїнській асоціації громад			
10	Про подання клопотання щодо присвоєння почесного звання України «Мати -героїня» гр. Ворошило М.М, яка			

	народила та виховала до восьмирічного віку 5 дітей.		
11	Про утворення віддаленого робочого місця відділу «Центр надання адміністративних послуг» Ворохтянської селищної ради		
12	Про участь у дванадцятому обласному конкурсі проєктів та програм розвитку місцевого самоврядування		
13	Про затвердження бренду та туристичної стратегії селища Ворохти		
14	Про відкриття груп продовженого дня у Ворохтянського ліцею		
15	Про організацію харчування в закладах освіти Ворохтянської селищної ради		
16	Про затвердження Програми поліпшення виховання, навчання, соціального захисту та матеріального забезпечення дітей-сиріт і дітей, позбавлених батьківського піклування Ворохтянської селищної ради на 2021 -2025 роки		
17	Про внесення змін до штатних розписів Ворохтянського ліцею та Татарівської гімназії		
18	Про затвердження Положення про конкурс на посаду керівника закладу загальної середньої освіти Ворохтянської селищної ради		
19	Про внесення змін до Порядку призначення на посаду та звільнення з посади керівників дошкільних, позашкільних закладів освіти та Центру культури, дозвілля, молоді та спорту, що належать до комунальної власності Ворохтянської селищної ради		
20	Про детальне планування територій		
п.1	Дати дозвіл Куцан Вірі Володимирівні, жительці Івано-Франківської області, на розроблення детального плану території на земельну ділянку комунальної власності площею 0,1750 га для будівництва та обслуговування житлового будинку господарських будівель та споруд, по вул. М.		


	Грушевського у смт Ворохта.		
п.2	Дати дозвіл Щерб'юк Світлані Володимирівні, жительці смт Ворохта, вул. _____ на розроблення детального плану території на земельну ділянку комунальної власності площею 0,1280 га для будівництва та обслуговування житлового будинку господарських будівель та споруд по вул. Войтул у смт Ворохта.		
п.3	Дати дозвіл Келюшко Святославу Олександровичу, жителю смт Ворохта, вул. _____ на розроблення детального плану території на земельну ділянку комунальної власності площею 0,0782 га для будівництва та обслуговування житлового будинку господарських будівель та споруд по вул. Заводська у смт Ворохта.		
п.4	Дати дозвіл Братівник Вікторії Антонівні, жительці смт Ворохта, вул. _____ а розроблення детального плану території на власній земельній ділянці площею 0,0588 га (кадастровий номер: 2611040300:13:001:0003) для будівництва та обслуговування житлового будинку господарських будівель та споруд по вул. Говерляньська у смт Ворохта.		
п.5	Дати дозвіл Братівник Вікторії Антонівні, жительці смт Ворохта, вул. _____ на розроблення детального плану території на власній земельній ділянці площею 0,0264 га (кадастровий номер: 2611040300:21:008:0564) для будівництва та обслуговування житлового будинку господарських будівель та споруд по вул. Говерляньська у смт Ворохта.		
п.6	Дати дозвіл Братівник Вікторії Антонівні, жительці смт Ворохта, вул. _____ на розроблення детального плану території на власній земельній ділянці площею 0,0188 га (кадастровий номер: 2611040300:21:008:0578) для будівництва та обслуговування житлового будинку господарських будівель та споруд по вул. Говерляньська у смт Ворохта.		
п.7	Дати дозвіл на розроблення детального плану території на земельній ділянці, яка знаходиться у спільній частковій власності Івасищин Наталії Богданівні, Рибака Анатолія Анатолійовича та ТзОВ «Ярополк», площею 0,0624 га (кадастровий номер: 2611040300:20:006:0108) для будівництва та обслуговування будівель торгівлі по вул. Д. Галицького у смт Ворохта		
п.8	8. Затвердити детальний план території:		
	8.1. земельної ділянки площею 0,1500 га. для будівництва та обслуговування житлового будинку, господарських будівель і споруд (присадибна ділянка)		

	по вул. Войтул у смт. Ворохта, за рахунок земель, що знаходяться у комунальній власності, Кельман Іванні Миколаївні, жительки смт Ворохта по вул. ...		
	8.2. земельної ділянки площею 0,0953 га, для будівництва та обслуговування житлового будинку, господарських будівель і споруд (присадибна ділянка) по вул. Войтул у смт. Ворохта, за рахунок земель, що знаходяться у комунальній власності, Дедерчуку Миколі Івановичу, жителю смт Ворохта по вул.		
21	Про розгляд земельних питань		
п.1	<b>Затвердити проект землеустрою щодо відведення:</b>		
	1.1. земельної ділянки з земель комунальної власності площею 0,0388 га (кадастровий номер: 2611040300:19:001:0031) для ведення особистого селянського господарства по вул. Руднева у смт Ворохта Дручків Оксані Ярославівні, жительці смт Ворохта, вул. та передати земельну ділянку в приватну власність.		
	1.2. земельної ділянки з земель комунальної власності площею 0,2555 га (кадастровий номер: 2611040300:19:001:0032) для ведення особистого селянського господарства по вул. Руднева у смт Ворохта Дручків Оксані Ярославівні, жительці смт Ворохта, вул. та передати земельну ділянку в приватну власність.		
	1.3. земельної ділянки з земель комунальної власності площею 1,0000 га (кадастровий номер: 2611040300:21:008:0596) для ведення особистого селянського господарства по вул. О. Довбуша у смт Ворохта Поп'юку Володимиру Васильовичу, жителю смт Ворохта, вул. та передати земельну ділянку в приватну власність.		
	1.4. земельної ділянки з земель комунальної власності площею <del>0,7323</del> га (кадастровий номер: 2611040300:21:008:0595) для ведення особистого селянського господарства по вул. І. Франка у смт Ворохта, Манівчуку Василю Павловичу, жителю смт Ворохта, вул. та передати земельну ділянку в приватну власність.		
	1.5. земельної ділянки з земель комунальної власності площею <del>0,7372</del> га (кадастровий номер: 2611040300:21:006:0137) для ведення особистого селянського господарства по вул. Грицулівка у смт Ворохта, Романюк Ользі Михайлівні, жительці смт Ворохта, вул. та передати земельну		









	ділянку в приватну власність.		
	1.6. земельної ділянки з земель комунальної власності площею 0,0816 га (кадастровий номер: 2611091201:13:008:0148) для будівництва та обслуговування житлового будинку господарських будівель та споруд по вул. Курортна у с Татарів, Гвоздячук Вікторії Ярославівні, жительці та передати земельну ділянку в приватну власність.		
	1.7. земельної ділянки з земель комунальної власності площею 0,1100 га (кадастровий номер: 2611040300:21:006:0138) для будівництва та обслуговування житлового будинку господарських будівель та споруд по вул. Грицулівка у смт Ворохта, Кузьмицькому Олегу Михайловичу, жителю смт Ворохта, вул. та передати земельну ділянку в приватну власність.		
	1.8. земельної ділянки з земель комунальної власності площею 2,0000 га (кадастровий номер: 2611040300:19:002:0023) для ведення особистого селянського господарства по вул. Руднєва у смт Ворохта, Йосипчуку Володимиру Васильовичу, жителю смт Верховина, вул. та передати земельну ділянку в приватну власність.		
	1.9. земельної ділянки з земель комунальної власності площею 0,1500 га (кадастровий номер: 2611040300:21:004:0110) для будівництва та обслуговування житлового будинку господарських будівель та споруд по вул. Г. Хоткевича у смт Ворохта, Криштафовичу Василю Васильовичу, жителю смт Ворохта, вул. та передати земельну ділянку в приватну власність.		
	1.10. земельної ділянки з земель комунальної власності площею 1,1038 га (кадастровий номер: 2611040300:21:004:0106) для ведення особистого селянського господарства по вул. Г. Хоткевича у смт Ворохта, Криштафовичу Василю Васильовичу, жителю смт Ворохта, вул. та передати земельну ділянку в приватну власність.		
	1.11. земельної ділянки з земель комунальної власності площею 0,4961 га (кадастровий номер: 2611040300:21:004:0109) для ведення особистого селянського господарства по вул. Г. Хоткевича у смт Ворохта Криштафовичу Василю Васильовичу, жителю смт Ворохта, вул. та передати земельну ділянку в приватну власність.		
	1.12. земельної ділянки з земель комунальної власності площею 0,2457 га (кадастровий номер: 2611040300:21:004:0105) для ведення особистого селянського господарства по вул. Г. Хоткевича у смт Ворохта, Криштафовичу Василю Васильовичу, жителю смт Ворохта, вул. та передати земельну ділянку в приватну власність.		
	1.13. земельної ділянки з земель комунальної власності площею 0,1500 га (кадастровий номер: 2611040300:21:004:0111) для будівництва та обслуговування житлового будинку господарських		

	будівель та споруд по вул. Г. Хоткевича у смт Ворохта Криштафович Валерії Юрївні, жительці вул. області та передати земельну ділянку в приватну власність.			
	1.14. земельної ділянки з земель комунальної власності площею 0,1500 га (кадастровий номер: 2611040300:20:003:0114) для будівництва та обслуговування житлового будинку господарських будівель та споруд по вул. О. Довбуша у смт Ворохта, Шотт Наталії Юрївні, жительці та передати земельну ділянку в приватну власність.			
	1.15. земельної ділянки з земель комунальної власності площею 0,0130 га (кадастровий номер: 2611091201:13:003:0121) для ведення особистого селянського господарства по вул. Незалежності у с. Татарів, Лесюк Лідії Іванівні, жительці вул. та передати земельну ділянку в приватну власність.			
	1.16. земельної ділянки з земель комунальної власності площею 0,1988 га (кадастровий номер: 2611091201:10:001:0007) для ведення особистого селянського господарства по вул. Гірська у с. Татарів, Шемберку Василю Васильовичу, жителю та передати земельну ділянку в приватну власність.			
	1.17. земельної ділянки з земель комунальної власності площею 0,0100 га (кадастровий номер: 2611040300:19:003:0063) для будівництва та обслуговування гаражу по вул. Руднева у смт Ворохта, Глушманюку Василю Олексійовичу, жителю смт Ворохта, вул. передати земельну ділянку в приватну власність.			
	1.18. земельної ділянки Роздорська 1, В.			
	площею 0,2500 га для БОЖБ			
	вул. <del>Руднева</del> (п. 40/10) у с. Татарів			
п.2	<b>2. Затвердити проект землеустрою щодо зміни цільового призначення:</b>			
	2.1. земельної ділянки площею 0,3800 га (кадастровий номер: 2611091201:14:007:0080) із земель для ведення особистого селянського господарства, в землі житлової та громадської забудови (для будівництва та обслуговування житлового будинку господарських			

	будівель та споруд) по вул. Пігівська у с Татарів, Піковичу Ігорю Петровичу, жителю і		
п.3	<b>Затвердити технічну документацію із землеустрою щодо встановлення меж земельної ділянки в натурі (на місцевості) та зміни конфігурації:</b>		
	3.1. земельної ділянки площею 0,0160 га, для будівництва та обслуговування житлового будинку господарських будівель та споруд по вул. Войтул у смт. Ворохта, Олійнику Володимиру Петровичу, жителю смт Ворохта, вул.		
	3.2. земельної ділянки площею 0,0100 га, для будівництва та обслуговування житлового будинку господарських будівель та споруд по вул. Войтул у смт. Ворохта, Олійнику Володимиру Петровичу, жителю смт Ворохта, вул. ,		
п.4	<b>4. Дати дозвіл на виготовлення проекту землеустрою щодо відведення:</b>		
	4.1. земельної ділянки з земель комунальної власності площею 0,0219 га для ведення особистого селянського господарства по вул. Курортна у с. Татарів, Янишину Віктору Васильовичу, жителю с. Татарів, вул. Проект відведення даної земельної ділянки подати на затвердження селищної ради.		
	4.2. земельної ділянки з земель комунальної власності площею 0,0304 га для ведення особистого селянського господарства по вул. Т. Шевченка у с. Татарів, Янишину Віктору Васильовичу, жителю с. Татарів, вул. Проект відведення даної земельної ділянки подати на затвердження селищної ради.		
	4.3. земельної ділянки з земель комунальної власності площею 0,0238 га для сінокошіння по вул. Курортна у с. Татарів, Сіщук Світлані Анатоліївні, жительці с. Татарів, вул. Проект відведення даної земельної ділянки подати на затвердження селищної ради для надання в оренду.		
	4.4. земельної ділянки з земель комунальної власності площею 0,1280 га для будівництва та обслуговування житлового будинку господарських будівель та споруд по вул. Войтул у смт Ворохта, Щерб'юк Світлані Володимирівні жительці смт Ворохта, вул. Проект відведення даної земельної ділянки подати на затвердження селищної ради.		
	4.5. земельної ділянки з земель комунальної власності площею 0,1260 га для ведення особистого селянського		

	<p>господарства по вул. Шевченка у смт Ворохта, Щерб'юк Світлані Володимирівні жительці смт Ворохта, вул. Проект відведення даної земельної ділянки подати на затвердження селищної ради.</p>			
	<p>4.6. земельної ділянки з земель комунальної власності площею 0,5000 га для ведення особистого селянського господарства по вул. О. Довбуша у смт Ворохта, Палійчуку Володимиру Михайловичу жителю смт Ворохта, вул. Проект відведення даної земельної ділянки подати на затвердження селищної ради.</p>			
	<p>4.7. земельної ділянки з земель комунальної власності площею 0,1500 га для будівництва та обслуговування житлового будинку господарських будівель та споруд по вул. О. Довбуша у смт Ворохта, Кіндрачук Мирославі Михайлівні, жительці смт Ворохта, вул. Проект відведення даної земельної ділянки подати на затвердження селищної ради.</p>			
	<p>4.8. земельної ділянки з земель комунальної власності площею 0,5389 га для ведення особистого селянського господарства по вул. О. Довбуша у смт Ворохта, Кіндрачук Володимиру Тарасовичу, жителю смт Ворохта, вул. Проект відведення даної земельної ділянки подати на затвердження селищної ради.</p>			
	<p>4.9. земельної ділянки з земель комунальної власності площею 0,0660 га для будівництва та обслуговування житлового будинку господарських будівель та споруд по вул. О. Довбуша у смт Ворохта, Буратчук Світлані Михайлівні, жительці смт Ворохта, вул. Проект відведення даної земельної ділянки подати на затвердження селищної ради.</p>			
	<p>4.10. земельної ділянки з земель комунальної власності площею 0,1106 га для будівництва та обслуговування житлового будинку господарських будівель та споруд по вул. І. Франка у с. Татарів, Григор'євій Любов Миколаївні, жительці Проект відведення даної земельної ділянки подати на затвердження селищної ради.</p>			
	<p>4.11. земельної ділянки з земель комунальної власності площею 0,0948 га для будівництва та обслуговування житлового будинку господарських будівель та споруд по вул. І. Франка у с. Татарів, Григор'єву Григорію Васильовичу, жителю Проект відведення даної земельної ділянки подати на затвердження селищної ради.</p>			
	<p>4.12. земельної ділянки з земель комунальної власності площею 0,0957 га для обслуговування будівлі по вул. Д.Галицького в смт Ворохта, Івано-Франківському обласному державному центру туризму і краєзнавства учнівської молоді Івано-Франківська обл., юридична адреса: м. Івано-Франківськ вул. Нечуя-Левицького,19. Проект відведення даної земельної ділянки подати на</p>			



	затвердження селищної ради.		
	4.13. земельної ділянки з земель комунальної власності площею 0,1850 га для ведення особистого селянського господарства по вул. О. Довбуша у смт Ворохта, Палійчуку Юрію Петровичу, жителю смт Ворохта, вул. Проект відведення даної земельної ділянки подати на затвердження селищної ради.		
	4.14. земельної ділянки площею 1,0000 га для ведення особистого селянського господарства по вул. О.Довбуша (ур. Великий Чертіж) в смт Ворохта, Семчуку Григорію Михайловичу, жителю смт Ворохта, вул. . Проект відведення даної земельної ділянки подати на затвердження селищної ради.		
	4.15. земельної ділянки орієнтовною площею 0,2500 га для ведення особистого селянського господарства по вул. О. Довбуша (ур. Великий Чертіж) в смт Ворохта, Палійчук Марії Григорівні, жительці смт Ворохта, вул. . Проект відведення даної земельної ділянки подати на затвердження селищної ради.		
	4.16. земельної ділянки орієнтовною площею 0,2500 га для ведення особистого селянського господарства по вул. О. Довбуша в смт Ворохта, Поляк Парасці Андріївні, жительці смт Ворохта, вул. Проект відведення даної земельної ділянки подати на затвердження селищної ради.		
	4.17. земельної ділянки орієнтовною площею 0,2500 га для ведення особистого селянського господарства по вул. О. Довбуша смт Ворохта, Хомин Парасці Яківні, жительці смт Ворохта, вул. . Проект відведення даної земельної ділянки подати на затвердження селищної ради.		
п.5	<b>5. Продовжити термін дії договору оренди землі:</b>		
	5.1. ПП Капштану Павлу Павловичу, жителю . на земельну ділянку площею 0,1997 га для обслуговування деревообробного цеху по вул. Д. Галицького у смт Ворохта терміном на <u>10 (десять)</u> років.		
п.6	<b>6. Внести зміни:</b>		
	6.1. в п 5.4. рішення сесії Ворохтянської селищної ради від 11 липня 2014 р. № 306–25/2014, виклавши його в такій редакції: «Дати дозвіл Максимчуку Василю Михайловичу, жителю смт Ворохта, по вул. . на		

	<p>виготовлення проекту землеустрою щодо відведення земельної ділянки з земель комунальної власності площею 0,1000 га для ведення особистого селянського господарства по вул. Д. Галицького у смт. Ворохта. Проект відведення даної земельної ділянки подати на затвердження селищної ради»</p>			
	<p>6.2. в п 3.6. рішення сесії Ворохтянської селищної ради від 30 серпня 2021 р. № 116-9/2021, виклавши його в такій редакції: «Дати дозвіл Ковальчуку Степану Васильовичу, жителю смт Ворохта, по вул. _____ на виготовлення проекту землеустрою щодо відведення земельної ділянки з земель комунальної власності площею 0,0500 га для ведення особистого селянського господарства по вул. Д. Галицького у смт. Ворохта. Проект відведення даної земельної ділянки подати на затвердження селищної ради»</p>			
	<p>6.3. в п 6.3. рішення сесії Ворохтянської селищної ради від 12.03.2009 року № 160-25/2009, виклавши його в такій редакції: «Дати дозвіл Братівник Лесі Василівні, жительці смт Ворохта, вул. _____ на виготовлення проекту землеустрою щодо відведення земельної ділянки з земель комунальної власності площею 0,1797 га для ведення особистого селянського господарства по вул. Д. Галицького (біля буд. № 22) у смт Ворохта. Проект відведення даної земельної ділянки подати на затвердження селищної ради»</p>			
п.7	<b>7. Затвердити акт:</b>			
	<p>7.1. встановлення межі від літери «Г» до літери «Д» Янишину Віктору Васильовичу, жителю _____ складений депутатом Ворохтянської селищної ради Позуром А.С. від 16.06.2021 року, на земельну ділянку площею 0,0304 га для ведення особистого селянського господарства по вул. Т. Шевченка у с. Татарів.</p>			
	<p>7.2. встановлення межі від літери «Д» до літери «Е» Янишину Віктору Васильовичу, жителю с. Татарів, вул. _____ складений депутатом Ворохтянської селищної ради Позуром А.С. від 16.06.2021 року, на земельну ділянку площею 0,0219 га для ведення особистого селянського господарства по вул. Курортна у с. Татарів.</p>			
	<p>7.3. обстеження земельних ділянок по вул. Руднева в смт Ворохта, складений 20.07.2021 року, Олесів Тетяні Романівні, жительці смт Ворохта, вул. _____</p>			

	7.4. по межі від літери «Є» до «Ж», по межі від літери «К» до «Л», по межі від літери «Н» до «О», по межі від літери «О» до «П», по межі від літери «Т» до «У», Акціонерному товариству «Укрзалізниця», юридична адреса: м. Київ, вул. Л. Толстого, 61, складений постійною депутатською комісією з розгляду земельних питань, містобудування і екології від 20.07.2021 року, земельної ділянки для складання проекту землеустрою щодо відведення земельної ділянки для розміщення та експлуатації будівель і споруд залізничного транспорту (для обслуговування будівель і споруд зупиночного пункту Татарів) площею 2,7443 га по вул. Незалежності у с. Татарів.		
п.8	8. Відмовити:		
	8.1. Вередюк Світлані Богданівні, жительці смт Ворохта, вул. _____ у наданні дозволу на виготовлення проекту землеустрою щодо відведення земельної ділянки для ведення особистого селянського господарства в смт Ворохта по вул. М. Грушевського, зв'язку із недотриманням вимог ст. 118 Земельного кодексу України та виникненням спірного питання по даній земельній ділянці.		
	8.2. Довганюку Ігорю Михайловичу, жителю смт Ворохта, вул. _____ у наданні дозволу на виготовлення проекту землеустрою щодо відведення земельної ділянки площею 0,1500 для будівництва та обслуговування житлового будинку господарських будівель та споруд та земельної ділянки для ведення особистого селянського господарства в смт Ворохта, по вул. М. Грушевського, зв'язку із недотриманням вимог ст. 118 Земельного кодексу України та виникненням спірного питання по даній земельній ділянці.		
	8.3. Довганюку Ростиславу Михайловичу, жителю смт Ворохта, вул. _____ у наданні дозволу на виготовлення проекту землеустрою щодо відведення земельної ділянки площею 0,1500 для будівництва та обслуговування житлового будинку господарських будівель та споруд та земельної ділянки для ведення особистого селянського господарства в смт Ворохта, по вул. М. Грушевського, у зв'язку із недотриманням вимог ст. 118 Земельного кодексу України та виникненням спірного питання по даній земельній ділянці.		
	8.4. Максиміну Сергію Сергійовичу, жителю м. Хмельницький, вул. _____ у наданні дозволу на виготовлення проекту землеустрою щодо відведення земельної ділянки для індивідуального дачного будівництва орієнтовною площею 0,1000 га в межах Татарівської сільської ради, у межах безоплатної приватизації, у зв'язку з тим, що дана земельна ділянка зазначена у графічному матеріалі накладається на територію, яка перебуває у власності громадян, однак не внесена до Державного земельного кадастру.		
	8.5. Книщук Миколі Миколайовичу, жителю смт Ворохта, вул. _____ у виділенні земельної ділянки площею 0,1500 га для будівництва та		

	обслуговування житлового будинку господарських будівель та споруд в смт Ворохта, як молодій сім'ї, у зв'язку із недотриманням вимог ст. 118 Земельного кодексу України.			
	8.6. Попович Ользі Олексіївні, жительці смт Ворохта, вул. _____ у виділенні земельної ділянки площею для будівництва та обслуговування житлового будинку господарських будівель та споруд в смт Ворохта, у зв'язку із недотриманням вимог ст. 118 Земельного кодексу України.			
	8.7. Саранчову Руслану Васильовичу, жителю _____, Тернопільської області та Саранчову Петру Васильовичу, жителю _____, Вінницької області у наданні дозволу на виготовлення проекту землеустрою щодо відведення земельної ділянки у спільну сумісну власність з земель комунальної власності орієнтовною площею 0,0800 га для будівництва та обслуговування житлового будинку, господарських будівель і споруд (присадибна ділянка) по вул. Заводська у смт Ворохта, в зв'язку із прийнятим рішенням по даній земельній ділянці (п. 3.8 рішення Ворохтянської селищної ради від 15.04.2021 року за № 92-7/2021).			
	8.8. Мосоруку Михайлу Васильовичу, жителю _____ у наданні дозволу на виготовлення проекту землеустрою щодо відведення земельної ділянки для ведення особистого селянського господарства площею 0,2131 га по вул. Височана в смт Ворохта, в зв'язку із спірним питанням із членами родини (заява від Івасюк Н.В.)			
	8.9. Савіцькій Олені Михайлівні, жительці смт Ворохта, вул. _____ у відміні п. 6.10. рішення Ворохтянської селищної ради від 28.05.2021 року № 104-8/2021 про відмову у наданні дозволу на безоплатну приватизацію частини замкненої земельної ділянки покритої лісом, площею 0,65 га з цільовим призначенням – для ведення лісового господарства по вул. Руднева в смт Ворохта, в зв'язку із тим, що земельна ділянка розміщена за межами Генерального плану смт Ворохта. Пункт п. 6.10. рішення Ворохтянської селищної ради від 28.05.2021 року № 104-8/2021 залишити без змін.			
п.9	9. Дати дозвіл на розподіл земельної ділянки комунальної власності площею 0,3298 га (кадастровий номер 2611091201:14:001:0034), яка розташована по вул. Курортна в с. Татарів, на окремі земельні ділянки (із зміною їх цільового призначення): - площею 0,0550 га – для будівництва та обслуговування житлового будинку господарських будівель та споруд - площею 0,0521 га – для будівництва та обслуговування			

	житлового будинку господарських будівель та споруд - площею 0,0558 га – для будівництва та обслуговування житлового будинку господарських будівель та споруд - площею 0,1146га – землі запасу - площею 0,0284 га – землі загального користування (проїзд) - площею 0,0238 га – для сінокосіння.			
п.10	10. Дати дозвіл на виготовлення технічної документації із землеустрою щодо інвентаризації земельної ділянки, яка розташована за адресою: вул. Незалежності у с. Татарів площею 0,0602 га із цільовим призначенням: (код – 10.08 – для культурно-оздоровчих потреб рекреаційних, спортивних і туристичних цілей, Ворохтянській селищній раді, Надвірнянського району, Івано-Франківської обл., юридична адреса: смт Ворохта, вул. Д.Галицького, 41.			
п.11	11. Дати дозвіл Ворохтянській селищній раді, Надвірнянського району, Івано-Франківської обл., юридична адреса: смт Ворохта, вул. Д.Галицького, 41 на виготовлення технічної документації із землеустрою щодо інвентаризації земель на земельну ділянку комунальної власності площею 0,90 га із земель водного фонду (прибережна захисна смуга р. Прут) для культурно-оздоровчих потреб, рекреаційних, спортивних та туристичних цілей (код 10.08), з метою розміщення тимчасових споруд для надання туристичних послуг згідно із законом), що розташована за адресою: вул. Говерлянська, смт Ворохта			
п.12	<i>Дати дозвіл на інвентаризацію земель на уз. Заріччя, для обслуговування споруд</i>			
22.	Про здійснення самоврядного контролю за використанням та охороною земель на території Ворохтянської територіальної громади			
23.	Різне			
23.1.	<i>Зверненн до Міністерства Екології щодо земель КМПА</i>			

П.І.Б.

Селищного голови

*Володимир Олекс*

Особистий підпис

*[Handwritten signature]*