






# БЮЛЕТЕНЬ ПОІМЕННОГО ГОЛОСУВАННЯ

Ворохтянська селищна рада восьмого скликання








Тридцята сесія селищної ради (13.07.2023 р.)

Результати персонального голосування



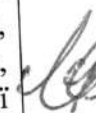
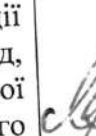
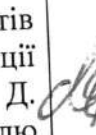

№	Назва проекту рішення	За	Проти	Утримався
X	Затвердження порядку денного		—	—
1	Про створення робочої групи щодо усунення накладок земель КНПІ на земельні ділянки комунальної та приватної форми власності		—	—
2	Про зміни до бюджету Ворохтянської селищної ради на 2023 рік		—	—
3	Про затвердження розпоряджень селищного голови		—	—
4	Про детальне планування території			
п.1.8	<i>Тисовий Владислав Васильович</i> п.03222 вул. Говорлянська		—	—
п.1	Дати дозвіл на розроблення детального плану території		—	—
	1.1. Пинило Сергію Ярославовичу, жителю м. Івано-Франківськ, вул. Ю. Целевича, 3Б/5 на земельну ділянку приватної власності площею 0,3408 га кадастровий номер: 2611040300:21:007:0315, для зміни цільового призначення - для будівництва та обслуговування житлового будинку, господарських будівель і споруд (присадибна ділянка) по вул. І. Франка у смт Ворохта.		—	—
	1.2. Хант Дейсон Лі, зареєстрований на постійне місце проживання: м. Київ, бульвар Кольцова, 14Ж/68 на земельну ділянку приватної власності площею 0,4657 га кадастровий номер: 2611040300:21:008:0310, для зміни цільового призначення - для будівництва та обслуговування житлового будинку, господарських будівель і споруд (присадибна ділянка) по вул. Говорлянська у смт Ворохта		—	—
	1.3. Вередюку Бейлу Бейловичу, жителю смт Ворохта, вул. М. Грушевського, 38 на земельну ділянку приватної власності площею 0,8740 га кадастровий номер: 2611040300:20:004:0286, для зміни цільового призначення - для будівництва та обслуговування житлового будинку, господарських будівель і споруд (присадибна ділянка) по вул. М. Грушевського у смт Ворохта.		—	—
	1.4. Ємець Світлані Володимирівні, жительці м. Київ, провул. Виноградний, 4/60 на земельну ділянку приватної власності площею 0,1181 га кадастровий номер: 2611091201:13:006:0016, для зміни цільового			







	призначення - для будівництва та обслуговування житлового будинку, господарських будівель і споруд (присадибна ділянка) по вул. Т. Шевченка у с. Татарів			
	1.5. Капура Володимиру Володимировичу, жителю м. Черкаси, вул. Сержанта Жужоми, 5/60 на земельну ділянку приватної власності площею 0,3398 га кадастровий номер: 2611040300:20:003:0058, для зміни цільового призначення - для будівництва та обслуговування житлового будинку, господарських будівель і споруд (присадибна ділянка) по вул. О. Довбуша у смт Ворохта		-	-
	1.6. Модуляк Лесі Миколаївні, жительці смт Ворохта, вул. І. Франка, 23А на земельну ділянку приватної власності площею 0,0445 га кадастровий номер: 2611040300:21:007:0295, для зміни цільового призначення - для будівництва та обслуговування житлового будинку, господарських будівель і споруд (присадибна ділянка) по вул. І. Франка у смт Ворохта		-	-
	1.7. Ворохтянській селищній раді, Надвірнянського району, Івано-Франківської області, в особі закладу дошкільної освіти (ясла-садка) «Лісова казка», місцезнаходження: смт Ворохта, вул. О. Довбуша, 4 на земельну ділянку, яка перебуває в постійному користуванні, площею 0,6663 га, кадастровий номер: 2611040300:20:003:0020, яка призначена для обслуговування будівлі дитячого садка з метою встановлення модульної котельні		-	-
	1.8. Савчука Дмитра Богдановича, жителя смт Ворохта, вул. О. Довбуша, 47Б на земельній ділянці площею 0,6000 га (кадастровий номер: 2611040300:20:001:0356) по вул. О. Довбуша в смт Ворохта, з метою зміни цільового призначення із земель для ведення особистих селянських господарств в землі житлової та громадської забудови - для будівництва та обслуговування житлового будинку, господарських будівель та споруд		-	-
п.2	<b>Надати дозвіл на розроблення змін до генерального плану с. Татарів, суміщеного з детальним планом території</b>			
	2.1. Ганцюк Галині Іванівні, жительці смт Брошнів-Осада, вул. С. Стрільців, 22, Рожнятівського району, Івано-Франківської області, на земельні ділянки приватної власності: 1) Площею 0,2723 га, кадастровий номер: 2611091201:13:014:0004; 2) Площею 0,2658 га, кадастровий номер: 2611091201:11:009:0011; 3) Площею 0,3794 га, кадастровий номер: 2611091201:13:014:0003; 4) Площею 1,0361 га, кадастровий номер: 2611091201:13:008:0075. в с. Татарів вул. О. Довбуша (колишня вул. Незалежності), з метою зміни їх цільового призначення із земель для ведення особистих селянських господарств в землі громадської забудови - для будівництва торговельно-розважального комплексу, будівель торгівлі та інших громадських будівель.			






	2.2. Ємець Світлані Володимирівні, жительці м. Київ, провул. Виноградний, 4/60 на земельну ділянку приватної власності площею 0,1181 га кадастровий номер: 2611091201:13:006:0016, для зміни цільового призначення із земель для ведення особистих селянських господарств в землі громадської забудови - для будівництва та обслуговування житлового будинку, господарських будівель і споруд (присадибна ділянка) по вул. Т. Шевченка у с. Татарів.			
п.3	Затвердити детальний план території Шлемко Івану Васильовичу, жителю смт Ворохта, вул. Говерляньська, 14 на земельну ділянку приватної власності площею 0,0800 га кадастровий номер: 2611040300:21:008:0588, для будівництва та обслуговування об'єктів туристичної інфраструктури та закладів громадського харчування по вул. Говерляньська у смт Ворохта			
5	Про розгляд земельних питань			
п.1	<b>Затвердити технічну документацію із землеустрою щодо встановлення меж земельної ділянки в натурі (на місцевості)</b>			
	1.1. земельної ділянки площею 0,0800 га (кадастровий номер: 2611091201:13:013:0134) для будівництва та обслуговування житлового будинку, господарських будівель та споруд по вул. О. Довбуша у с. Татарів, Васкул Тетяні Борисівні, жительці с. Татарів, вул. О. Довбуша.			
	1.2. земельної ділянки площею 0,0750 га для будівництва та обслуговування житлового будинку, господарських будівель та споруд по вул. Миру в с. Татарів, Матійців Тетяні Ярославівні, жительці смт Ворохта, вул. Д. Галицького, 115.			
	1.3. земельної ділянки площею 0,1500 га (кадастровий номер: 2611040300:21:004:0129) для будівництва та обслуговування житлового будинку, господарських будівель та споруд по вул. Г.Хоткевича, 14 у смт Ворохта, Дзвінчуку Михайлу Михайловичу, жителю смт Ворохта, вул. Г. Хоткевича, 14 та передати ділянку у власність.			
	1.4. земельної ділянки площею 0,4600 га для ведення особистого селянського господарства по вул. І. Франка в с. Татарів, Буратчука Василя Дмитровича (помер), для оформлення спадщини згідно із законом (спадкова справа № 13/2020 заведена Яремчанською міською державною нотаріальною конторою).			
	1.5. земельної ділянки площею 0,0937 га (кадастровий номер: 2611040300:19:001:0033) для будівництва та обслуговування житлового будинку, господарських будівель та споруд по вул. Митрополита Ан. Шептицького, 19 у смт Ворохта, Гереджук Марії Петрівні, жительці смт Ворохта, вул. Митрополита Ан. Шептицького, 19 та передати ділянку у власність.			

п.2	<b>Затвердити проект землеустрою щодо зміни цільового призначення:</b>			
	2.1. земельної ділянки площею 0,2600 га (кадастровий номер: 2611091201:13:011:0113) із земель для ведення особистого селянського господарства у землі житлової та громадської забудови (для будівництва та обслуговування житлового будинку, господарських будівель та споруд) по вул. І. Франка у с. Татарів, Тимофію Богдану Івановичу, жителю с. Татарів, вул. І. Франка, 12.		—	—
	2.2. земельної ділянки площею 0,1865 га (кадастровий номер: 2611091201:13:011:0136) із земель для ведення особистого селянського господарства у землі житлової та громадської забудови (для будівництва та обслуговування житлового будинку, господарських будівель та споруд) по вул. Грушевського у с. Татарів, Кепещук Любова Василівні, жительці м. Надвірна, вул. Мельничука, 18.		—	—
	2.3. земельної ділянки площею 0,0772 га (кадастровий номер: 2611091201:13:010:0053) із земель для ведення особистого селянського господарства у землі житлової та громадської забудови (для будівництва та обслуговування житлового будинку, господарських будівель та споруд) по вул. І. Франка (уч. Башенка) у с. Татарів, Шараневичу Олександрю Богдановичу, жителю м. Івано-Франківськ, провул. Ленкавського, 55Б.		—	—
	2.4. земельної ділянки площею 0,0800 га (кадастровий номер: 2611040300:21:008:0588) із земель для ведення особистого селянського господарства у землі житлової та громадської забудови (для будівництва та обслуговування об'єктів туристичної інфраструктури та закладів громадського харчування) по вул. Говерляньська у смт Ворохта, Шлемко Івану Васильовичу, жителю смт Ворохта, вул. Говерляньська, 14.		—	—
	2.5. земельної ділянки площею 0,10 га (кадастровий номер 2611091201:14:007:0084) із земель для ведення особистого селянського господарства у землі житлової та громадської забудови для будівництва та обслуговування житлового будинку, господарських будівель і споруд по вул. Пігівська в с. Татарів, Проказюк Наталії Вікторівні, жительці м. Рівне, вул. Міцкевича, 34/45.		—	—
	2.6. земельної ділянки площею 0,0553 га (кадастровий номер 2611091201:13:005:0105) із земель для ведення особистого селянського господарства у землі (для будівництва та обслуговування житлового будинку, господарських будівель і споруд) по вул. Шевченка в с. Татарів, Жидковій Олені Іванівні, жительці м. Слов'янськ, вул. Горіхова, 24, Донецької обл.		—	—
	2.7. земельної ділянки площею 0,1103 га (кадастровий номер 2611091201:14:016:0003) цільове призначення якої змінюється із земель для ведення особистого селянського господарства у землі для будівництва та обслуговування житлового будинку, господарських будівель і споруд по вул. о. М. Косила в с. Татарів, Козаченко Світлани Євгенівни, жительки с. Татарів, вул. о.М. Косила, 19.		—	—








п.3	<b>Дати дозвіл на виготовлення проекту землеустрою щодо відведення</b>			
	3.1. земельної ділянки з земель комунальної власності площею 0,0693 га, цільове призначення - для сінокошіння (код – 10.06.) по вул. Т. Шевченка в с. Татарів, Іващенко Володимир Петровичу, жителю м. Київ. Проект відведення даної земельної ділянки подати на затвердження селищної ради для надання її в оренду.		—	—
	3.2. земельної ділянки в оренду з земель комунальної власності площею 0,1419 га по вул. Д. Галицького у смт Ворохта для розміщення, будівництва, експлуатації та обслуговування будівель і споруд об'єктів передачі електричної енергії (для обслуговування будинку лінійного поста), Акціонерному товариству «Прикарпаттяобленерго», юридична адреса: м. Івано-Франківськ, вул. Індустріальна, 34. Проект відведення даної земельної ділянки подати на затвердження селищної ради для надання її в оренду.			
	3.3. земельної ділянки площею 0,1114 га для сінокошіння по вул. Д. Галицького (біля буд. № 94) в смт Ворохта, Мироненко Миколі Вікторовичу, жителю смт Ворохта, вул. Д. Галицького, 94. Проект відведення даної земельної ділянки подати на затвердження селищної ради для надання її в оренду.		—	—
п.4	<b>Затвердити проект землеустрою щодо відведення:</b>			
	4.1. земельної ділянки з земель комунальної власності площею 0,5264 га для розміщення та експлуатації основних підсобних і допоміжних будівель та споруд, підприємств переробної, машинобудівної та іншої промисловості (для обслуговування деревообробного цеху) по вул. Д. Галицького у смт Ворохта, Макійчуку Василю Андрійовичу жителю с. Яблуниця, вул. Горішків, 331-б та надати її в оренду терміном на 10 (десять) років.		—	—
	4.2. земельної ділянки з земель комунальної власності площею 0,3100 га для розміщення та експлуатації об'єктів дорожнього сервісу (для обслуговування станції технічного обслуговування автомобілів) по вул. Д. Галицького у смт Ворохта, Макійчуку Василю Андрійовичу жителю с. Яблуниця, вул. Горішків, 331-б та надати її в оренду терміном на 10 (десять) років.		—	
	4.3. земельної ділянки з земель комунальної власності площею 0,0957 га (кадастровий номер 2611040300:20:006:0137) для обслуговування будівлі Івано-Франківського обласного державного центру туризму і краєзнавства учнівської молоді по вул. Д.Галицького, 8 в смт Ворохта, Івано-Франківському обласному державному центру туризму і краєзнавства учнівської молоді, юридична адреса: м. Івано-Франківськ вул. Нечуя-Левицького,19 та передати її в постійне користування			



п.5	Затвердити Акт узгодження та встановлення межі земельної ділянки, складений депутатом Стефураком Р. М. від 31.05.2023 року, про те, що межа земельної ділянки Матійців Тетяни Ярославівни, жительки смт Ворохта, вул. Д. Галицького, 115, площею 0,0750 га для будівництва та обслуговування житлового будинку, господарських будівель та споруд по вул. Миру в с.Татарів по межі від літери Г до літери А (суміжний землекористувач Мороз Ю. С.) не мінялась та проходить по існуючій огорожі.		—	—
п.6	Дати дозвіл Ворохтянській селищній раді, Надвірнянського району, Івано-Франківської обл., юридична адреса: смт Ворохта, вул. Д.Галицького, 41 на виготовлення технічної документації із землеустрою щодо інвентаризації земель комунальної власності на земельну ділянку орієнтовною площею 0,0050 га, що розташована за адресою: вул. Незалежності в с. Татарів		—	—
п.7	Затвердити Ворохтянській селищній раді, Надвірнянського району, Івано-Франківської обл., юридична адреса: смт Ворохта, вул. Д.Галицького, 41 технічну документацію із землеустрою щодо інвентаризації земель комунальної власності на земельну ділянку площею 0,0694 га (кадастровий номер: 2611040300:21:008:0639) код 11.06. – землі промисловості, транспорту, електронних комунікацій, енергетики, оборони та іншого призначення (земельні ділянки запасу, які не надані у власність або користування громадянам чи юридичним особам), що розташована за адресою: вул. Д. Галицького, смт Ворохта.		—	—
п.8	Затвердити Ворохтянській селищній раді, Надвірнянського району, Івано-Франківської обл., юридична адреса: смт Ворохта, вул. Д.Галицького, 41 технічну документацію із землеустрою щодо інвентаризації земель комунальної власності на земельну ділянку площею 0,3326 га (кадастровий номер: 2611091201:13:011:0161) код 10.14. – землі водного фонду (водні об'єкти загального користування), що розташована за адресою: вул. О. Довбуша в с. Татарів.		—	—
п.9	Затвердити Ворохтянській селищній раді, Надвірнянського району, Івано-Франківської обл., юридична адреса: смт Ворохта, вул. Д.Галицького, 41 технічну документацію із землеустрою щодо інвентаризації земель комунальної власності на земельну ділянку площею 0,3433 га (кадастровий номер: 2611040300:21:007:0319) код 01.17. – землі сільськогосподарського призначення (земельні ділянки запасу, які не надані у власність або користування громадянам чи юридичним особам), що розташована за адресою: вул. Миру, смт Ворохта		—	—
п.10	Затвердити Ворохтянській селищній раді, Надвірнянського району, Івано-Франківської обл., юридична адреса: смт Ворохта, вул. Д.Галицького, 41 технічну документацію із землеустрою щодо інвентаризації земель комунальної власності на земельну ділянку площею 0,0909 га (кадастровий номер:		—	—

	2611040300:20:006:0141) код 03.07. – землі житлової та громадської забудови (для будівництва та обслуговування будівель торгівлі), що розташована за адресою: вул. Д. Галицького, смт Ворохта			
п.11	Затвердити Ворохтянській селищній раді, Надвірнянського району, Івано-Франківської обл., юридична адреса: смт Ворохта, вул. Д.Галицького, 41 технічну документацію із землеустрою щодо інвентаризації земель комунальної власності на земельну ділянку площею 0,3733 га (кадастровий номер: 2611040300:20:006:0139) код 07.08. – землі рекреаційного призначення (земельні ділянки загального користування, які використовуються як зелені насадження загального користування), що розташована за адресою: вул. Д. Галицького, смт Ворохта.		—	—
п.12	Затвердити Ворохтянській селищній раді, Надвірнянського району, Івано-Франківської обл., юридична адреса: смт Ворохта, вул. Д.Галицького, 41 технічну документацію із землеустрою щодо інвентаризації земель комунальної власності на земельну ділянку площею 0,0418 га (кадастровий номер: 2611040300:20:006:0140) код 03.20. – землі житлової та громадської забудови (земельні ділянки загального користування, які використовуються як внутрішньо квартальні проїзди та пішохідні зони), що розташована за адресою: вул. Д. Галицького, смт Ворохта.		—	—
п.13	Затвердити Ворохтянській селищній раді, Надвірнянського району, Івано-Франківської обл., юридична адреса: смт Ворохта, вул. Д.Галицького, 41 технічну документацію із землеустрою щодо інвентаризації земель комунальної власності на земельну ділянку площею 0,2468 га (кадастровий номер: 2611040300:21:008:0636) код 12.11. – землі промисловості, транспорту, електронних комунікацій, енергетики, оборони та іншого призначення (для розміщення та експлуатації об'єктів дорожнього сервісу), що розташована за адресою: вул. Д. Галицького, смт Ворохта.		—	—
п.14	Затвердити Ворохтянській селищній раді, Надвірнянського району, Івано-Франківської обл., юридична адреса: смт Ворохта, вул. Д.Галицького, 41 технічну документацію із землеустрою щодо інвентаризації земель комунальної власності на земельну ділянку площею 0,0439 га (кадастровий номер: 2611040300:20:006:0138) код 02.11. – землі житлової та громадської забудови (земельні ділянки запасу, які не надані у власність або користування громадянам чи юридичним особам), що розташована за адресою: вул. Д. Галицького, смт Ворохта.		—	—
п.15	Затвердити Ворохтянській селищній раді, Надвірнянського району, Івано-Франківської обл., юридична адреса: смт Ворохта, вул. Д. Галицького, 41 технічну документацію із землеустрою щодо інвентаризації земель комунальної власності на земельну ділянку площею 0,1297 га (07.01. - для будівництва та		—	—



	обслуговування об'єкті рекреаційного призначення), що розташована за адресою: по вул. Д. Галицького в смт. Ворохта.			
п. 16	Передати на баланс та утримання СКП «Селищне комунальне підприємство» земельну ділянку комунальної власності площею 0,90 га (кадастровий номер: 2611040300:21:008:0608), право комунальної власності на яку зареєстровано в Державному реєстрі речових прав на нерухоме майно 26.11.2021 року, для культурно-оздоровчих потреб, рекреаційних спортивних та туристичних цілей (код 10.08), з метою розміщення тимчасових споруд для надання туристичних послуг згідно із законом, що розташована за адресою: смт Ворохта, вул. Говерляньська 9 (в районі НСБ «Заросляк»), з метою здійснення організації та контролю паркувальних місць автомобілів на даній ділянці.		—	—
п. 17	Дати дозвіл на виготовлення технічної документації із землеустрою щодо встановлення меж земельної ділянки в натурі (на місцевості) земельної ділянки площею 3,3533 га (14.00 – землі, які використовуються для відпочинку та оздоровлення) по вул. Д. Галицького, 5 в смт. Ворохта, Міністерству охорони здоров'я України, в особі оперативного управління державного закладу «Спеціалізований (спеціальний) санаторій «Гірське повітря», адреса місця знаходження: смт Ворохта, вул. Д. Галицького, 5. Технічну документацію із землеустрою даної земельної ділянки подати на затвердження селищної ради для передачі її в постійне користування.		—	—
п. 18	Дати дозвіл Ворохтянській селищній раді Надвірнянського району Івано-Франківської обл., юридична адреса: смт Ворохта, вул. Д. Галицького, 41 на виготовлення технічної документації із землеустрою щодо інвентаризації земель комунальної власності на земельну ділянку площею 0,6105 га (03.02. - для будівництва та обслуговування будівель закладів освіти) для обслуговування ЗДО «Ліщинка» по вул. О. Довбуша в с. Татарів. Технічну документацію по інвентаризації земельної ділянки подати на затвердження селищної ради		—	—
п. 19	Дати дозвіл на виготовлення технічної документації із землеустрою щодо встановлення меж частини земельної ділянки, на яку поширюються права суборенди, сервітуту (для розміщення тимчасових споруд) на земельній ділянці площею 0,9000 га (кадастровий номер 2611040300:21:008:0608), яка призначена для культурно-оздоровчих потреб, рекреаційних, спортивних і туристичних цілей (для розміщення тимчасових споруд для надання туристичних послуг) та розташована за адресою: смт Ворохта, вул. Говерляньська		—	—
п. 20	Дати дозвіл на виготовлення технічної документації із землеустрою щодо встановлення меж частини земельної ділянки, на яку поширюються права суборенди, сервітуту (для розміщення тимчасових споруд) на земельній ділянці площею 0,2360 га (кадастровий номер: 2611091201:13:012:0151), яка призначена для будівництва та обслуговування будівель торгівлі та розташована за		—	—




	адресою: по вул. Залізнична в с. Татарів.			
6	Про внесення змін та доповнень до рішення Ворохтянської селищної ради від 11.02.2021 № 58-5/2021 «Про затвердження Програми земельної реформи Ворохтянської селищної ради на 2021-2023 роки»		—	—
7,1	Різне Про звернення до цього установлення копій з КПД		—	—

П.І.Б.

Депутата селищної ради

*Світлана З.М*

Особистий підпис


















**БЮЛЕТЕНЬ ПОІМЕННОГО ГОЛОСУВАННЯ**

Ворохтянська селищна рада восьмого скликання

Тридцята сесія селищної ради (13.07.2023 р.)








Результати персонального голосування







№	Назва проекту рішення	За	Проти	Утримався
X	Затвердження порядку денного			
1	Про створення робочої групи щодо усунення накладок земель КНПІ на земельні ділянки комунальної та приватної форми власності			
2	Про зміни до бюджету Ворохтянської селищної ради на 2023 рік			
3	Про затвердження розпоряджень селищного голови			
4	Про детальне планування територій			
	<i>Супр. Товариства, рішення 9, 32 дд 1.9. Індивідуальні підприємства Володимирів</i>			
п.1	<b>Дати дозвіл на розроблення детального плану території</b>			
	1.1. Пинило Сергію Ярославовичу, жителю м. Івано-Франківськ, вул. Ю. Целевича, 3Б/5 на земельну ділянку приватної власності площею 0,3408 га кадастровий номер: 2611040300:21:007:0315, для зміни цільового призначення - для будівництва та обслуговування житлового будинку, господарських будівель і споруд (присадибна ділянка) по вул. І. Франка у смт Ворохта.			
	1.2. Хант Дейсон Лі, зареєстрований на постійне місце проживання: м. Київ, бульвар Кольцова, 14Ж/68 на земельну ділянку приватної власності площею 0,4657 га кадастровий номер: 2611040300:21:008:0310, для зміни цільового призначення - для будівництва та обслуговування житлового будинку, господарських будівель і споруд (присадибна ділянка) по вул. Говерлянська у смт Ворохта			
	1.3. Вередюку Бейлу Бейловичу, жителю смт Ворохта, вул. М. Грушевського, 38 на земельну ділянку приватної власності площею 0,8740 га кадастровий номер: 2611040300:20:004:0286, для зміни цільового призначення - для будівництва та обслуговування житлового будинку, господарських будівель і споруд (присадибна ділянка) по вул. М. Грушевського у смт Ворохта.			
	1.4. Ємець Світлані Володимирівні, жительці м. Київ, провул. Виноградний, 4/60 на земельну ділянку приватної власності площею 0,1181 га кадастровий номер: 2611091201:13:006:0016, для зміни цільового			







	призначення - для будівництва та обслуговування житлового будинку, господарських будівель і споруд (присадибна ділянка) по вул. Т. Шевченка у с. Татарів			
	1.5. Капура Володимиру Володимировичу, жителю м. Черкаси, вул. Сержанта Жужоми, 5/60 на земельну ділянку приватної власності площею 0,3398 га кадастровий номер: 2611040300:20:003:0058, для зміни цільового призначення - для будівництва та обслуговування житлового будинку, господарських будівель і споруд (присадибна ділянка) по вул. О. Довбуша у смт Ворохта			
	1.6. Модуляк Лесі Миколаївні, жительці смт Ворохта, вул. І. Франка, 23А на земельну ділянку приватної власності площею 0,0445 га кадастровий номер: 2611040300:21:007:0295, для зміни цільового призначення - для будівництва та обслуговування житлового будинку, господарських будівель і споруд (присадибна ділянка) по вул. І. Франка у смт Ворохта			
	1.7. Ворохтянській селищній раді, Надвірнянського району, Івано-Франківської області, в особі закладу дошкільної освіти (ясла-садка) «Лісова казка», місцезнаходження: смт Ворохта, вул. О. Довбуша, 4 на земельну ділянку, яка перебуває в постійному користуванні, площею 0,6663 га, кадастровий номер: 2611040300:20:003:0020, яка призначена для обслуговування будівлі дитячого садка з метою встановлення модульної котельні			
	1.8. Савчука Дмитра Богдановича, жителя смт Ворохта, вул. О. Довбуша, 47Б на земельній ділянці площею 0,6000 га (кадастровий номер: 2611040300:20:001:0356) по вул. О. Довбуша в смт Ворохта, з метою зміни цільового призначення із земель для ведення особистих селянських господарств в землі житлової та громадської забудови - для будівництва та обслуговування житлового будинку, господарських будівель та споруд			
п.2	<b>Надати дозвіл на розроблення змін до генерального плану с. Татарів, суміщеного з детальним планом території</b>			
	2.1. Ганцюк Галині Іванівні, жительці смт Брошнів-Осада, вул. С. Стрільців, 22, Рожнятівського району, Івано-Франківської області, на земельні ділянки приватної власності: 1) Площею 0,2723 га, кадастровий номер: 2611091201:13:014:0004; 2) Площею 0,2658 га, кадастровий номер: 2611091201:11:009:0011; 3) Площею 0,3794 га, кадастровий номер: 2611091201:13:014:0003; 4) Площею 1,0361 га, кадастровий номер: 2611091201:13:008:0075. в с. Татарів вул. О. Довбуша (колишня вул. Незалежності), з метою зміни їх цільового призначення із земель для ведення особистих селянських господарств в землі громадської забудови - для будівництва торговельно-розважального комплексу, будівель торгівлі та інших громадських будівель.			






	2.2. Ємець Світлані Володимирівні, жительці м. Київ, провул. Виноградний, 4/60 на земельну ділянку приватної власності площею 0,1181 га кадастровий номер: 2611091201:13:006:0016, для зміни цільового призначення із земель для ведення особистих селянських господарств в землі громадської забудови - для будівництва та обслуговування житлового будинку, господарських будівель і споруд (присадибна ділянка) по вул. Т. Шевченка у с. Татарів.			
п.3	Затвердити детальний план території Шлемко Івану Васильовичу, жителю смт Ворохта, вул. Говерляньська, 14 на земельну ділянку приватної власності площею 0,0800 га кадастровий номер: 2611040300:21:008:0588, для будівництва та обслуговування об'єктів туристичної інфраструктури та закладів громадського харчування по вул. Говерляньська у смт Ворохта			
5	Про розгляд земельних питань			
п.1	<b>Затвердити технічну документацію із землеустрою щодо встановлення меж земельної ділянки в натурі (на місцевості)</b>			
	1.1. земельної ділянки площею 0,0800 га (кадастровий номер: 2611091201:13:013:0134) для будівництва та обслуговування житлового будинку, господарських будівель та споруд по вул. О. Довбуша у с. Татарів, Васкул Тетяні Борисівні, жительці с. Татарів, вул. О. Довбуша.			
	1.2. земельної ділянки площею 0,0750 га для будівництва та обслуговування житлового будинку, господарських будівель та споруд по вул. Миру в с. Татарів, Матійців Тетяні Ярославівні, жительці смт Ворохта, вул. Д. Галицького, 115.			
	1.3. земельної ділянки площею 0,1500 га (кадастровий номер: 2611040300:21:004:0129) для будівництва та обслуговування житлового будинку, господарських будівель та споруд по вул. Г.Хоткевича, 14 у смт Ворохта, Дзвінчуку Михайлу Михайловичу, жителю смт Ворохта, вул. Г. Хоткевича, 14 та передати ділянку у власність.			
	1.4. земельної ділянки площею 0,4600 га для ведення особистого селянського господарства по вул. І. Франка в с. Татарів, Буратчука Василя Дмитровича (помер), для оформлення спадщини згідно із законом (спадкова справа № 13/2020 заведена Яремчанською міською державною нотаріальною конторою).			
	1.5. земельної ділянки площею 0,0937 га (кадастровий номер: 2611040300:19:001:0033) для будівництва та обслуговування житлового будинку, господарських будівель та споруд по вул. Митрополита Ан. Шептицького, 19 у смт Ворохта, Гереджук Марії Петрівні, жительці смт Ворохта, вул. Митрополита Ан. Шептицького, 19 та передати ділянку у власність.			








п.2	<b>Затвердити проект землеустрою щодо зміни цільового призначення:</b>			
	2.1. земельної ділянки площею 0,2600 га (кадастровий номер: 2611091201:13:011:0113) із земель для ведення особистого селянського господарства у землі житлової та громадської забудови (для будівництва та обслуговування житлового будинку, господарських будівель та споруд) по вул. І. Франка у с. Татарів, Тимофію Богдану Івановичу, жителю с. Татарів, вул. І. Франка, 12.			
	2.2. земельної ділянки площею 0,1865 га (кадастровий номер: 2611091201:13:011:0136) із земель для ведення особистого селянського господарства у землі житлової та громадської забудови (для будівництва та обслуговування житлового будинку, господарських будівель та споруд) по вул. Грушевського у с. Татарів, Кепещук Любов Василівні, жительці м. Надвірна, вул. Мельничука, 18.			
	2.3. земельної ділянки площею 0,0772 га (кадастровий номер: 2611091201:13:010:0053) із земель для ведення особистого селянського господарства у землі житлової та громадської забудови (для будівництва та обслуговування житлового будинку, господарських будівель та споруд) по вул. І. Франка (уч. Башенка) у с. Татарів, Шараневичу Олександрю Богдановичу, жителю м. Івано-Франківськ, провул. Ленкавського, 55Б.			
	2.4. земельної ділянки площею 0,0800 га (кадастровий номер: 2611040300:21:008:0588) із земель для ведення особистого селянського господарства у землі житлової та громадської забудови (для будівництва та обслуговування об'єктів туристичної інфраструктури та закладів громадського харчування) по вул. Говерляньська у смт Ворохта, Шлемко Івану Васильовичу, жителю смт Ворохта, вул. Говерляньська, 14.			
	2.5. земельної ділянки площею 0,10 га (кадастровий номер 2611091201:14:007:0084) із земель для ведення особистого селянського господарства у землі житлової та громадської забудови для будівництва та обслуговування житлового будинку, господарських будівель і споруд по вул. Пігівська в с. Татарів, Проказюк Наталії Вікторівні, жительці м. Рівне, вул. Міцкевича, 34/45.			
	2.6. земельної ділянки площею 0,0553 га (кадастровий номер 2611091201:13:005:0105) із земель для ведення особистого селянського господарства у землі (для будівництва та обслуговування житлового будинку, господарських будівель і споруд) по вул. Шевченка в с. Татарів, Жидковій Олені Іванівні, жительці м. Слов'янськ, вул. Горіхова, 24, Донецької обл.			
	2.7. земельної ділянки площею 0,1103 га (кадастровий номер 2611091201:14:016:0003) цільове призначення якої змінюється із земель для ведення особистого селянського господарства у землі для будівництва та обслуговування житлового будинку, господарських будівель і споруд по вул. о. М. Косила в с. Татарів, Козаченко Світлани Євгенівни, жительки с. Татарів, вул. о.М. Косила, 19.			



п.3	<b>Дати дозвіл на виготовлення проекту землеустрою щодо відведення</b>			
	3.1. земельної ділянки з земель комунальної власності площею 0,0693 га, цільове призначення - для сінокошіння (код – 10.06.) по вул. Т. Шевченка в с. Татарів, Іващенко Володимиру Петровичу, жителю м. Київ. Проект відведення даної земельної ділянки подати на затвердження селищної ради для надання її в оренду.			
	3.2. земельної ділянки в оренду з земель комунальної власності площею 0,1419 га по вул. Д. Галицького у смт Ворохта для розміщення, будівництва, експлуатації та обслуговування будівель і споруд об'єктів передачі електричної енергії (для обслуговування будинку лінійного поста), Акціонерному товариству «Прикарпаттяобленерго», юридична адреса: м. Івано-Франківськ, вул. Індустріальна, 34. Проект відведення даної земельної ділянки подати на затвердження селищної ради для надання її в оренду.			
	3.3. земельної ділянки площею 0,1114 га для сінокошіння по вул. Д. Галицького (біля буд. № 94) в смт Ворохта, Мироненко Миколі Вікторовичу, жителю смт Ворохта, вул. Д. Галицького, 94. Проект відведення даної земельної ділянки подати на затвердження селищної ради для надання її в оренду.			
п.4	<b>Затвердити проект землеустрою щодо відведення:</b>			
	4.1. земельної ділянки з земель комунальної власності площею 0,5264 га для розміщення та експлуатації основних підсобних і допоміжних будівель та споруд, підприємств переробної, машинобудівної та іншої промисловості (для обслуговування деревообробного цеху) по вул. Д. Галицького у смт Ворохта, Макійчуку Василю Андрійовичу жителю с. Яблуниця, вул. Горішків, 331-б та надати її в оренду терміном на 10 (десять) років.			
	4.2. земельної ділянки з земель комунальної власності площею 0,3100 га для розміщення та експлуатації об'єктів дорожнього сервісу (для обслуговування станції технічного обслуговування автомобілів) по вул. Д. Галицького у смт Ворохта, Макійчуку Василю Андрійовичу жителю с. Яблуниця, вул. Горішків, 331-б та надати її в оренду терміном на 10 (десять) років.			
	4.3. земельної ділянки з земель комунальної власності площею 0,0957 га (кадастровий номер 2611040300:20:006:0137) для обслуговування будівлі Івано-Франківського обласного державного центру туризму і краєзнавства учнівської молоді по вул. Д.Галицького, 8 в смт Ворохта, Івано-Франківському обласному державному центру туризму і краєзнавства учнівської молоді, юридична адреса: м. Івано-Франківськ вул. Нечуя-Левицького,19 та передати її в постійне користування			

п.5	Затвердити Акт узгодження та встановлення межі земельної ділянки, складений депутатом Стефураком Р. М. від 31.05.2023 року, про те, що межа земельної ділянки Матійців Тетяни Ярославівни, жительки смт Ворохта, вул. Д. Галицького, 115, площею 0,0750 га для будівництва та обслуговування житлового будинку, господарських будівель та споруд по вул. Миру в с.Татарів по межі від літери Г до літери А (суміжний землекористувач Мороз Ю. С.) не мінялась та проходить по існуючій огорожі.				
п.6	Дати дозвіл Ворохтянській селищній раді, Надвірнянського району, Івано-Франківської обл., юридична адреса: смт Ворохта, вул. Д.Галицького, 41 на виготовлення технічної документації із землеустрою щодо інвентаризації земель комунальної власності на земельну ділянку орієнтовною площею 0,0050 га, що розташована за адресою: вул. Незалежності в с. Татарів				
п.7	Затвердити Ворохтянській селищній раді, Надвірнянського району, Івано-Франківської обл., юридична адреса: смт Ворохта, вул. Д.Галицького, 41 технічну документацію із землеустрою щодо інвентаризації земель комунальної власності на земельну ділянку площею 0,0694 га (кадастровий номер: 2611040300:21:008:0639) код 11.06. – землі промисловості, транспорту, електронних комунікацій, енергетики, оборони та іншого призначення (земельні ділянки запасу, які не надані у власність або користування громадянам чи юридичним особам), що розташована за адресою: вул. Д. Галицького, смт Ворохта.				
п.8	Затвердити Ворохтянській селищній раді, Надвірнянського району, Івано-Франківської обл., юридична адреса: смт Ворохта, вул. Д.Галицького, 41 технічну документацію із землеустрою щодо інвентаризації земель комунальної власності на земельну ділянку площею 0,3326 га (кадастровий номер: 2611091201:13:011:0161) код 10.14. – землі водного фонду (водні об'єкти загального користування), що розташована за адресою: вул. О. Довбуша в с. Татарів.				
п.9	Затвердити Ворохтянській селищній раді, Надвірнянського району, Івано-Франківської обл., юридична адреса: смт Ворохта, вул. Д.Галицького, 41 технічну документацію із землеустрою щодо інвентаризації земель комунальної власності на земельну ділянку площею 0,3433 га (кадастровий номер: 2611040300:21:007:0319) код 01.17. – землі сільськогосподарського призначення (земельні ділянки запасу, які не надані у власність або користування громадянам чи юридичним особам), що розташована за адресою: вул. Миру, смт Ворохта				
п.10	Затвердити Ворохтянській селищній раді, Надвірнянського району, Івано-Франківської обл., юридична адреса: смт Ворохта, вул. Д.Галицького, 41 технічну документацію із землеустрою щодо інвентаризації земель комунальної власності на земельну ділянку площею 0,0909 га (кадастровий номер:				

	2611040300:20:006:0141) код 03.07. – землі житлової та громадської забудови (для будівництва та обслуговування будівель торгівлі), що розташована за адресою: вул. Д. Галицького, смт Ворохта			
п.11	Затвердити Ворохтянській селищній раді, Надвірнянського району, Івано-Франківської обл., юридична адреса: смт Ворохта, вул. Д.Галицького, 41 технічну документацію із землеустрою щодо інвентаризації земель комунальної власності на земельну ділянку площею 0,3733 га (кадастровий номер: 2611040300:20:006:0139) код 07.08. – землі рекреаційного призначення (земельні ділянки загального користування, які використовуються як зелені насадження загального користування), що розташована за адресою: вул. Д. Галицького, смт Ворохта.			
п.12	Затвердити Ворохтянській селищній раді, Надвірнянського району, Івано-Франківської обл., юридична адреса: смт Ворохта, вул. Д.Галицького, 41 технічну документацію із землеустрою щодо інвентаризації земель комунальної власності на земельну ділянку площею 0,0418 га (кадастровий номер: 2611040300:20:006:0140) код 03.20. – землі житлової та громадської забудови (земельні ділянки загального користування, які використовуються як внутрішньо квартальні проїзди та пішохідні зони), що розташована за адресою: вул. Д. Галицького, смт Ворохта.			
п.13	Затвердити Ворохтянській селищній раді, Надвірнянського району, Івано-Франківської обл., юридична адреса: смт Ворохта, вул. Д.Галицького, 41 технічну документацію із землеустрою щодо інвентаризації земель комунальної власності на земельну ділянку площею 0,2468 га (кадастровий номер: 2611040300:21:008:0636) код 12.11. – землі промисловості, транспорту, електронних комунікацій, енергетики, оборони та іншого призначення (для розміщення та експлуатації об'єктів дорожнього сервісу), що розташована за адресою: вул. Д. Галицького, смт Ворохта.			
п.14	Затвердити Ворохтянській селищній раді, Надвірнянського району, Івано-Франківської обл., юридична адреса: смт Ворохта, вул. Д.Галицького, 41 технічну документацію із землеустрою щодо інвентаризації земель комунальної власності на земельну ділянку площею 0,0439 га (кадастровий номер: 2611040300:20:006:0138) код 02.11. – землі житлової та громадської забудови (земельні ділянки запасу, які не надані у власність або користування громадянам чи юридичним особам), що розташована за адресою: вул. Д. Галицького, смт Ворохта.			
п.15	Затвердити Ворохтянській селищній раді, Надвірнянського району, Івано-Франківської обл., юридична адреса: смт Ворохта, вул. Д. Галицького, 41 технічну документацію із землеустрою щодо інвентаризації земель комунальної власності на земельну ділянку площею 0,1297 га (07.01. - для будівництва та			



	обслуговування об'єкті рекреаційного призначення), що розташована за адресою: по вул. Д. Галицького в смт. Ворохта.			
п. 16	Передати на баланс та утримання СКП «Селищне комунальне підприємство» земельну ділянку комунальної власності площею 0,90 га (кадастровий номер: 2611040300:21:008:0608), право комунальної власності на яку зареєстровано в Державному реєстрі речових прав на нерухоме майно 26.11.2021 року, для культурно-оздоровчих потреб, рекреаційних спортивних та туристичних цілей (код 10.08), з метою розміщення тимчасових споруд для надання туристичних послуг згідно із законом, що розташована за адресою: смт Ворохта, вул. Говерляньська 9 (в районі НСБ «Заросляк»), з метою здійснення організації та контролю паркувальних місць автомобілів на даній ділянці.			
п.17	Дати дозвіл на виготовлення технічної документації із землеустрою щодо встановлення меж земельної ділянки в натурі (на місцевості) земельної ділянки площею 3,3533 га (14.00 – землі, які використовуються для відпочинку та оздоровлення) по вул. Д. Галицького, 5 в смт. Ворохта, Міністерству охорони здоров'я України, в особі оперативного управління державного закладу «Спеціалізований (спеціальний) санаторій «Гірське повітря», адреса місця знаходження: смт Ворохта, вул. Д. Галицького, 5. Технічну документацію із землеустрою даної земельної ділянки подати на затвердження селищної ради для передачі її в постійне користування.			
п.18	Дати дозвіл Ворохтянській селищній раді Надвірнянського району Івано-Франківської обл., юридична адреса: смт Ворохта, вул. Д. Галицького, 41 на виготовлення технічної документації із землеустрою щодо інвентаризації земель комунальної власності на земельну ділянку площею 0,6105 га (03.02. - для будівництва та обслуговування будівель закладів освіти) для обслуговування ЗДО «Ліщинка» по вул. О. Довбуша в с. Татарів. Технічну документацію по інвентаризації земельної ділянки подати на затвердження селищної ради			
п.19	Дати дозвіл на виготовлення технічної документації із землеустрою щодо встановлення меж частини земельної ділянки, на яку поширюються права суборенди, сервітуту (для розміщення тимчасових споруд) на земельній ділянці площею 0,9000 га (кадастровий номер 2611040300:21:008:0608), яка призначена для культурно-оздоровчих потреб, рекреаційних, спортивних і туристичних цілей (для розміщення тимчасових споруд для надання туристичних послуг) та розташована за адресою: смт Ворохта, вул. Говерляньська			
п.20	Дати дозвіл на виготовлення технічної документації із землеустрою щодо встановлення меж частини земельної ділянки, на яку поширюються права суборенди, сервітуту (для розміщення тимчасових споруд) на земельній ділянці площею 0,2360 га (кадастровий номер: 2611091201:13:012:0151), яка призначена для будівництва та обслуговування будівель торгівлі та розташована за			

	адресою: по вул. залізнична в с. Татарів.		
6	Про внесення змін та доповнень до рішення Ворохтянської селищної ради від 11.02.2021 № 58-5/2021 «Про затвердження Програми земельної реформи Ворохтянської селищної ради на 2021-2023 роки»		
7	Різне		
7.1.	Про звернення та ухвалення рішення		
7.2.	К.П.П.		

П.І.Б. Депутата селищної ради \_\_\_\_\_

Особистий підпис \_\_\_\_\_
















**БЮЛЕТЕНЬ ПОІМЕННОГО ГОЛОСУВАННЯ**

Ворохтянська селищна рада восьмого скликання






















Тридцята сесія селищної ради (13.07.2023 р.)








Результати персонального голосування







№	Назва проекту рішення	За	Проти	Утримався
X	Затвердження порядку денного			
1	Про створення робочої групи щодо усунення накладок земель КНПП на земельні ділянки комунальної та приватної форми власності			
2	Про зміни до бюджету Ворохтянської селищної ради на 2023 рік			
3	Про затвердження розпоряджень селищного голови			
4	Про детальне планування територій			
п.9	<i>Тисячний Валерій Васильович буд. Ворохта</i>			
п.1	<b>Дати дозвіл на розроблення детального плану території</b>			
	1.1. Пинило Сергію Ярославовичу, жителю м. Івано-Франківськ, вул.. Ю. Целевича, 3Б/5 на земельну ділянку приватної власності площею 0,3408 га кадастровий номер: 2611040300:21:007:0315, для зміни цільового призначення - для будівництва та обслуговування житлового будинку, господарських будівель і споруд (присадибна ділянка) по вул. І. Франка у смт Ворохта.			
	1.2. Хант Дейсон Лі, зареєстрований на постійне місце проживання: м. Київ, бульвар Кольцова, 14Ж/68 на земельну ділянку приватної власності площею 0,4657 га кадастровий номер: 2611040300:21:008:0310, для зміни цільового призначення - для будівництва та обслуговування житлового будинку, господарських будівель і споруд (присадибна ділянка) по вул. Говерлянська у смт Ворохта			
	1.3. Вередюку Бейлу Бейловичу, жителю смт Ворохта, вул.. М. Грушевського, 38 на земельну ділянку приватної власності площею 0,8740 га кадастровий номер: 2611040300:20:004:0286, для зміни цільового призначення - для будівництва та обслуговування житлового будинку, господарських будівель і споруд (присадибна ділянка) по вул. М. Грушевського у смт Ворохта.			
	1.4. Ємець Світлані Володимирівні, жительці м. Київ, провул. Виноградний, 4/60 на земельну ділянку приватної власності площею 0,1181 га кадастровий номер: 2611091201:13:006:0016, для зміни цільового			



















	призначення - для будівництва та обслуговування житлового будинку, господарських будівель і споруд (присадибна ділянка) по вул. Т. Шевченка у с. Татарів			
	1.5. Капура Володимиру Володимировичу, жителю м. Черкаси, вул. Сержанта Жужоми, 5/60 на земельну ділянку приватної власності площею 0,3398 га кадастровий номер: 2611040300:20:003:0058, для зміни цільового призначення - для будівництва та обслуговування житлового будинку, господарських будівель і споруд (присадибна ділянка) по вул. О. Довбуша у смт Ворохта			
	1.6. Модуляк Лесі Миколаївні, жительці смт Ворохта, вул. І. Франка, 23А на земельну ділянку приватної власності площею 0,0445 га кадастровий номер: 2611040300:21:007:0295, для зміни цільового призначення - для будівництва та обслуговування житлового будинку, господарських будівель і споруд (присадибна ділянка) по вул. І. Франка у смт Ворохта			
	1.7. Ворохтянській селищній раді, Надвірнянського району, Івано-Франківської області, в особі закладу дошкільної освіти (ясла-садка) «Лісова казка», місцезнаходження: смт Ворохта, вул. О. Довбуша, 4 на земельну ділянку, яка перебуває в постійному користуванні, площею 0,6663 га, кадастровий номер: 2611040300:20:003:0020, яка призначена для обслуговування будівлі дитячого садка з метою встановлення модульної котельні			
	1.8. Савчука Дмитра Богдановича, жителя смт Ворохта, вул. О. Довбуша, 47Б на земельній ділянці площею 0,6000 га (кадастровий номер: 2611040300:20:001:0356) по вул. О. Довбуша в смт Ворохта, з метою зміни цільового призначення із земель для ведення особистих селянських господарств в землі житлової та громадської забудови - для будівництва та обслуговування житлового будинку, господарських будівель та споруд			
п.2	<b>Надати дозвіл на розроблення змін до генерального плану с. Татарів, суміщеного з детальним планом території</b>			
	2.1. Ганцюк Галині Іванівні, жительці смт Брошнів-Осада, вул. С. Стрільців, 22, Рожнятівського району, Івано-Франківської області, на земельні ділянки приватної власності: 1) Площею 0,2723 га, кадастровий номер: 2611091201:13:014:0004; 2) Площею 0,2658 га, кадастровий номер: 2611091201:11:009:0011; 3) Площею 0,3794 га, кадастровий номер: 2611091201:13:014:0003; 4) Площею 1,0361 га, кадастровий номер: 2611091201:13:008:0075. в с. Татарів вул. О. Довбуша (колишня вул. Незалежності), з метою зміни їх цільового призначення із земель для ведення особистих селянських господарств в землі громадської забудови - для будівництва торговельно-розважального комплексу, будівель торгівлі та інших громадських будівель.			


















	2.2. Ємець Світлані Володимирівні, жительці м. Київ, провул. Виноградний, 4/60 на земельну ділянку приватної власності площею 0,1181 га кадастровий номер: 2611091201:13:006:0016, для зміни цільового призначення із земель для ведення особистих селянських господарств в землі громадської забудови - для будівництва та обслуговування житлового будинку, господарських будівель і споруд (присадибна ділянка) по вул. Т. Шевченка у с. Татарів.			
п.3	Затвердити детальний план території Шлемко Івану Васильовичу, жителю смт Ворохта, вул. Говерляньська, 14 на земельну ділянку приватної власності площею 0,0800 га кадастровий номер: 2611040300:21:008:0588, для будівництва та обслуговування об'єктів туристичної інфраструктури та закладів громадського харчування по вул. Говерляньська у смт Ворохта			
5	Про розгляд земельних питань			
п.1	<b>Затвердити технічну документацію із землеустрою щодо встановлення меж земельної ділянки в натурі (на місцевості)</b>			
	1.1. земельної ділянки площею 0,0800 га (кадастровий номер: 2611091201:13:013:0134) для будівництва та обслуговування житлового будинку, господарських будівель та споруд по вул. О. Довбуша у с. Татарів, Васкул Тетяні Борисівні, жительці с. Татарів, вул. О. Довбуша.			
	1.2. земельної ділянки площею 0,0750 га для будівництва та обслуговування житлового будинку, господарських будівель та споруд по вул. Миру в с. Татарів, Матійців Тетяні Ярославівні, жительці смт Ворохта, вул. Д. Галицького, 115.			
	1.3. земельної ділянки площею 0,1500 га (кадастровий номер: 2611040300:21:004:0129) для будівництва та обслуговування житлового будинку, господарських будівель та споруд по вул. Г.Хоткевича, 14 у смт Ворохта, Дзвінчуку Михайлу Михайловичу, жителю смт Ворохта, вул. Г. Хоткевича, 14 та передати ділянку у власність.			
	1.4. земельної ділянки площею 0,4600 га для ведення особистого селянського господарства по вул. І. Франка в с. Татарів, Буратчука Василя Дмитровича (помер), для оформлення спадщини згідно із законом (спадкова справа № 13/2020 заведена Яремчанською міською державною нотаріальною конторою).			
	1.5. земельної ділянки площею 0,0937 га (кадастровий номер: 2611040300:19:001:0033) для будівництва та обслуговування житлового будинку, господарських будівель та споруд по вул. Митрополита Ан. Шептицького, 19 у смт Ворохта, Гереджук Марії Петрівні, жительці смт Ворохта, вул. Митрополита Ан. Шептицького, 19 та передати ділянку у власність.			
















п.2	<b>Затвердити проект землеустрою щодо зміни цільового призначення:</b>			
	2.1. земельної ділянки площею 0,2600 га (кадастровий номер: 2611091201:13:011:0113) із земель для ведення особистого селянського господарства у землі житлової та громадської забудови (для будівництва та обслуговування житлового будинку, господарських будівель та споруд) по вул. І. Франка у с. Татарів, Тимофію Богдану Івановичу, жителю с. Татарів, вул. І. Франка, 12.		+	+
	2.2. земельної ділянки площею 0,1865 га (кадастровий номер: 2611091201:13:011:0136) із земель для ведення особистого селянського господарства у землі житлової та громадської забудови (для будівництва та обслуговування житлового будинку, господарських будівель та споруд) по вул. Грушевського у с. Татарів, Кепещук Любов Василівні, жительці м. Надвірна, вул. Мельничука, 18.		+	+
	2.3. земельної ділянки площею 0,0772 га (кадастровий номер: 2611091201:13:010:0053) із земель для ведення особистого селянського господарства у землі житлової та громадської забудови (для будівництва та обслуговування житлового будинку, господарських будівель та споруд) по вул. І. Франка (уч. Башенка) у с. Татарів, Шараневичу Олександрю Богдановичу, жителю м. Івано-Франківськ, провул. Ленкавського, 55Б.		+	+
	2.4. земельної ділянки площею 0,0800 га (кадастровий номер: 2611040300:21:008:0588) із земель для ведення особистого селянського господарства у землі житлової та громадської забудови (для будівництва та обслуговування об'єктів туристичної інфраструктури та закладів громадського харчування) по вул. Говерляньська у смт Ворохта, Шлемко Івану Васильовичу, жителю смт Ворохта, вул. Говерляньська, 14.		+	+
	2.5. земельної ділянки площею 0,10 га (кадастровий номер 2611091201:14:007:0084) із земель для ведення особистого селянського господарства у землі житлової та громадської забудови для будівництва та обслуговування житлового будинку, господарських будівель і споруд по вул. Пігівська в с. Татарів, Проказюк Наталії Вікторівні, жительці м. Рівне, вул. Міцкевича, 34/45.		+	+
	2.6. земельної ділянки площею 0,0553 га (кадастровий номер 2611091201:13:005:0105) із земель для ведення особистого селянського господарства у землі (для будівництва та обслуговування житлового будинку, господарських будівель і споруд) по вул. Шевченка в с. Татарів, Жидковій Олені Іванівні, жительці м. Слов'янськ, вул. Горіхова, 24, Донецької обл.		+	+
	2.7. земельної ділянки площею 0,1103 га (кадастровий номер 2611091201:14:016:0003) цільове призначення якої змінюється із земель для ведення особистого селянського господарства у землі для будівництва та обслуговування житлового будинку, господарських будівель і споруд по вул. о. М. Косила в с. Татарів, Козаченко Світлани Євгенівни, жительки с. Татарів, вул. о.М. Косила, 19.		+	+

п.3	<b>Дати дозвіл на виготовлення проекту землеустрою щодо відведення</b>			
	3.1. земельної ділянки з земель комунальної власності площею 0,0693 га, цільове призначення - для сінокошіння (код – 10.06.) по вул. Т. Шевченка в с. Татарів, Іващенко Володимиру Петровичу, жителю м. Київ. Проект відведення даної земельної ділянки подати на затвердження селищної ради для надання її в оренду.		✓	✓
	3.2. земельної ділянки в оренду з земель комунальної власності площею 0,1419 га по вул. Д. Галицького у смт Ворохта для розміщення, будівництва, експлуатації та обслуговування будівель і споруд об'єктів передачі електричної енергії (для обслуговування будинку лінійного поста), Акціонерному товариству «Прикарпаттяобленерго», юридична адреса: м. Івано-Франківськ, вул. Індустріальна, 34. Проект відведення даної земельної ділянки подати на затвердження селищної ради для надання її в оренду.	✓	✓	
	3.3. земельної ділянки площею 0,1114 га для сінокошіння по вул. Д. Галицького (біля буд. № 94) в смт Ворохта, Мироненко Миколі Вікторовичу, жителю смт Ворохта, вул. Д. Галицького, 94. Проект відведення даної земельної ділянки подати на затвердження селищної ради для надання її в оренду.		✓	✓
п.4	<b>Затвердити проект землеустрою щодо відведення:</b>			
	4.1. земельної ділянки з земель комунальної власності площею 0,5264 га для розміщення та експлуатації основних підсобних і допоміжних будівель та споруд, підприємств переробної, машинобудівної та іншої промисловості (для обслуговування деревообробного цеху) по вул. Д. Галицького у смт Ворохта, Макійчуку Василю Андрійовичу жителю с. Яблуниця, вул. Горішків, 331-б та надати її в оренду терміном на 10 (десять) років.		✓	✓
	4.2. земельної ділянки з земель комунальної власності площею 0,3100 га для розміщення та експлуатації об'єктів дорожнього сервісу (для обслуговування станції технічного обслуговування автомобілів) по вул. Д. Галицького у смт Ворохта, Макійчуку Василю Андрійовичу жителю с. Яблуниця, вул. Горішків, 331-б та надати її в оренду терміном на 10 (десять) років.		✓	✓
	4.3. земельної ділянки з земель комунальної власності площею 0,0957 га (кадастровий номер 2611040300:20:006:0137) для обслуговування будівлі Івано-Франківського обласного державного центру туризму і краєзнавства учнівської молоді по вул. Д.Галицького, 8 в смт Ворохта, Івано-Франківському обласному державному центру туризму і краєзнавства учнівської молоді, юридична адреса: м. Івано-Франківськ вул. Нечуя-Левицького,19 та передати її в постійне користування	✓		✓

п.5	Затвердити Акт узгодження та встановлення межі земельної ділянки, складений депутатом Стефураком Р. М. від 31.05.2023 року, про те, що межа земельної ділянки Матійців Тетяни Ярославівни, жительки смт Ворохта, вул. Д. Галицького, 115, площею 0,0750 га для будівництва та обслуговування житлового будинку, господарських будівель та споруд по вул. Миру в с.Татарів по межі від літери Г до літери А (суміжний землекористувач Мороз Ю. С.) не мінялась та проходить по існуючій огорожі.			
п.6	Дати дозвіл Ворохтянській селищній раді, Надвірнянського району, Івано-Франківської обл., юридична адреса: смт Ворохта, вул. Д.Галицького, 41 на виготовлення технічної документації із землеустрою щодо інвентаризації земель комунальної власності на земельну ділянку орієнтовною площею 0,0050 га, що розташована за адресою: вул. Незалежності в с. Татарів			
п.7	Затвердити Ворохтянській селищній раді, Надвірнянського району, Івано-Франківської обл., юридична адреса: смт Ворохта, вул. Д.Галицького, 41 технічну документацію із землеустрою щодо інвентаризації земель комунальної власності на земельну ділянку площею 0,0694 га (кадастровий номер: 2611040300:21:008:0639) код 11.06. – землі промисловості, транспорту, електронних комунікацій, енергетики, оборони та іншого призначення (земельні ділянки запасу, які не надані у власність або користування громадянам чи юридичним особам), що розташована за адресою: вул. Д. Галицького, смт Ворохта.			
п.8	Затвердити Ворохтянській селищній раді, Надвірнянського району, Івано-Франківської обл., юридична адреса: смт Ворохта, вул. Д.Галицького, 41 технічну документацію із землеустрою щодо інвентаризації земель комунальної власності на земельну ділянку площею 0,3326 га (кадастровий номер: 2611091201:13:011:0161) код 10.14. – землі водного фонду (водні об'єкти загального користування), що розташована за адресою: вул. О. Довбуша в с. Татарів.			
п.9	Затвердити Ворохтянській селищній раді, Надвірнянського району, Івано-Франківської обл., юридична адреса: смт Ворохта, вул. Д.Галицького, 41 технічну документацію із землеустрою щодо інвентаризації земель комунальної власності на земельну ділянку площею 0,3433 га (кадастровий номер: 2611040300:21:007:0319) код 01.17. – землі сільськогосподарського призначення (земельні ділянки запасу, які не надані у власність або користування громадянам чи юридичним особам), що розташована за адресою: вул. Миру, смт Ворохта			
п.10	Затвердити Ворохтянській селищній раді, Надвірнянського району, Івано-Франківської обл., юридична адреса: смт Ворохта, вул. Д.Галицького, 41 технічну документацію із землеустрою щодо інвентаризації земель комунальної власності на земельну ділянку площею 0,0909 га (кадастровий номер:			



	2611040300:20:006:0141) код 03.07. – землі житлової та громадської забудови (для будівництва та обслуговування будівель торгівлі), що розташована за адресою: вул. Д. Галицького, смт Ворохта			
п.11	Затвердити Ворохтянській селищній раді, Надвірнянського району, Івано-Франківської обл., юридична адреса: смт Ворохта, вул. Д.Галицького, 41 технічну документацію із землеустрою щодо інвентаризації земель комунальної власності на земельну ділянку площею 0,3733 га (кадастровий номер: 2611040300:20:006:0139) код 07.08. – землі рекреаційного призначення (земельні ділянки загального користування, які використовуються як зелені насадження загального користування), що розташована за адресою: вул. Д. Галицького, смт Ворохта.			
п.12	Затвердити Ворохтянській селищній раді, Надвірнянського району, Івано-Франківської обл., юридична адреса: смт Ворохта, вул. Д.Галицького, 41 технічну документацію із землеустрою щодо інвентаризації земель комунальної власності на земельну ділянку площею 0,0418 га (кадастровий номер: 2611040300:20:006:0140) код 03.20. – землі житлової та громадської забудови (земельні ділянки загального користування, які використовуються як внутрішньо кварталні проїзди та пішохідні зони), що розташована за адресою: вул. Д. Галицького, смт Ворохта.			
п.13	Затвердити Ворохтянській селищній раді, Надвірнянського району, Івано-Франківської обл., юридична адреса: смт Ворохта, вул. Д.Галицького, 41 технічну документацію із землеустрою щодо інвентаризації земель комунальної власності на земельну ділянку площею 0,2468 га (кадастровий номер: 2611040300:21:008:0636) код 12.11. – землі промисловості, транспорту, електронних комунікацій, енергетики, оборони та іншого призначення (для розміщення та експлуатації об'єктів дорожнього сервісу), що розташована за адресою: вул. Д. Галицького, смт Ворохта.			
п.14	Затвердити Ворохтянській селищній раді, Надвірнянського району, Івано-Франківської обл., юридична адреса: смт Ворохта, вул. Д.Галицького, 41 технічну документацію із землеустрою щодо інвентаризації земель комунальної власності на земельну ділянку площею 0,0439 га (кадастровий номер: 2611040300:20:006:0138) код 02.11. – землі житлової та громадської забудови (земельні ділянки запасу, які не надані у власність або користування громадянам чи юридичним особам), що розташована за адресою: вул. Д. Галицького, смт Ворохта.			
п.15	Затвердити Ворохтянській селищній раді Надвірнянського району, Івано-Франківської обл., юридична адреса: смт Ворохта, вул. Д. Галицького, 41 технічну документацію із землеустрою щодо інвентаризації земель комунальної власності на земельну ділянку площею 0,1297 га (07.01. - для будівництва та			

	обслуговування об'єкті рекреаційного призначення), що розташована за адресою: по вул. Д. Галицького в смт. Ворохта.			
п. 16	Передати на баланс та утримання СКП «Селищне комунальне підприємство» земельну ділянку комунальної власності площею 0,90 га (кадастровий номер: 2611040300:21:008:0608), право комунальної власності на яку зареєстровано в Державному реєстрі речових прав на нерухоме майно 26.11.2021 року, для культурно-оздоровчих потреб, рекреаційних спортивних та туристичних цілей (код 10.08 ), з метою розміщення тимчасових споруд для надання туристичних послуг згідно із законом, що розташована за адресою: смт Ворохта, вул. Говерляньська 9 (в районі НСБ «Заросляк»), з метою здійснення організації та контролю паркувальних місць автомобілів на даній ділянці.			
п.17	Дати дозвіл на виготовлення технічної документацію із землеустрою щодо встановлення меж земельної ділянки в натурі (на місцевості) земельної ділянки площею 3,3533 га (14.00 – землі, які використовуються для відпочинку та оздоровлення) по вул. Д. Галицького, 5 в смт. Ворохта, Міністерству охорони здоров'я України, в особі оперативного управління державного закладу «Спеціалізований (спеціальний) санаторій «Гірське повітря», адреса місця знаходження: смт Ворохта, вул. Д. Галицького, 5. Технічну документацію із землеустрою даної земельної ділянки подати на затвердження селищної ради для передачі її в постійне користування.			
п.18	Дати дозвіл Ворохтянській селищній раді Надвірнянського району Івано-Франківської обл., юридична адреса: смт Ворохта, вул. Д. Галицького, 41 на виготовлення технічної документації із землеустрою щодо інвентаризації земель комунальної власності на земельну ділянку площею 0,6105 га (03.02. - для будівництва та обслуговування будівель закладів освіти) для обслуговування ЗДО «Ліщинка» по вул. О. Довбуша в с. Татарів. Технічну документацію по інвентаризації земельної ділянки подати на затвердження селищної ради			
п.19	Дати дозвіл на виготовлення технічної документації із землеустрою щодо встановлення меж частини земельної ділянки, на яку поширюються права суборенди, сервітуту (для розміщення тимчасових споруд) на земельній ділянці площею 0,9000 га (кадастровий номер 2611040300:21:008:0608), яка призначена для культурно-оздоровчих потреб, рекреаційних, спортивних і туристичних цілей (для розміщення тимчасових споруд для надання туристичних послуг) та розташована за адресою: смт Ворохта, вул. Говерляньська			
п.20	Дати дозвіл на виготовлення технічної документації із землеустрою щодо встановлення меж частини земельної ділянки, на яку поширюються права суборенди, сервітуту (для розміщення тимчасових споруд) на земельній ділянці площею 0,2360 га (кадастровий номер: 2611091201:13:012:0151), яка призначена для будівництва та обслуговування будівель торгівлі та розташована за			

	адресою: по вул. Залізнична в с. Татарів.			
6	Про внесення змін та доповнень до рішення Ворохтянської селищної ради від 11.02.2021 № 58-5/2021 «Про затвердження Програми земельної реформи Ворохтянської селищної ради на 2021-2023 роки»	<i>[Signature]</i>	-	-
7	Різне <i>Про звернення щодо урегу- лення КЗПД на вимогу заїдно генпланів</i>	<i>[Signature]</i>	-	-

П.І.Б.

Депутата селищної ради

*[Signature]*

Особистий підпис

*[Signature]*

**БЮЛЕТЕНЬ ПОІМЕННОГО ГОЛОСУВАННЯ**






Ворохтянська селищна рада восьмого скликання









Тридцята сесія селищної ради (13.07.2023 р.)








Результати персонального голосування







№	Назва проекту рішення	За	Проти	Утримався
X	Затвердження порядку денного			
1	Про створення робочої групи щодо усунення накладок земель КНПП на земельні ділянки комунальної та приватної форми власності			
2	Про зміни до бюджету Ворохтянської селищної ради на 2023 рік			
3	Про затвердження розпоряджень селищного голови			
4	Про детальне планування територій			
19	<i>бул. Говерлянка 032 31 10</i> <i>Личаківський район м. Львів</i>			
п.1	<b>Дати дозвіл на розроблення детального плану території</b>			
	1.1. Пинило Сергію Ярославовичу, жителю м. Івано-Франківськ, вул.. Ю. Целевича, 3Б/5 на земельну ділянку приватної власності площею 0,3408 га кадастровий номер: 2611040300:21:007:0315, для зміни цільового призначення - для будівництва та обслуговування житлового будинку, господарських будівель і споруд (присадибна ділянка) по вул. І. Франка у смт Ворохта.			
	1.2. Хант Дейсон Лі, зареєстрований на постійне місце проживання: м. Київ, бульвар Кольцова, 14Ж/68 на земельну ділянку приватної власності площею 0,4657 га кадастровий номер: 2611040300:21:008:0310, для зміни цільового призначення - для будівництва та обслуговування житлового будинку, господарських будівель і споруд (присадибна ділянка) по вул. Говерлянська у смт Ворохта			
	1.3. Вередюку Бейлу Бейловичу, жителю смт Ворохта, вул.. М. Грушевського, 38 на земельну ділянку приватної власності площею 0,8740 га кадастровий номер: 2611040300:20:004:0286, для зміни цільового призначення - для будівництва та обслуговування житлового будинку, господарських будівель і споруд (присадибна ділянка) по вул. М. Грушевського у смт Ворохта.			
	1.4. Ємець Світлані Володимирівні, жительці м. Київ, провул. Виноградний, 4/60 на земельну ділянку приватної власності площею 0,1181 га кадастровий номер: 2611091201:13:006:0016, для зміни цільового			









	призначення - для будівництва та обслуговування житлового будинку, господарських будівель і споруд (присадибна ділянка) по вул. Т. Шевченка у с. Татарів			
	1.5. Капура Володимиру Володимировичу, жителю м. Черкаси, вул. Сержанта Жужоми, 5/60 на земельну ділянку приватної власності площею 0,3398 га кадастровий номер: 2611040300:20:003:0058, для зміни цільового призначення - для будівництва та обслуговування житлового будинку, господарських будівель і споруд (присадибна ділянка) по вул. О. Довбуша у смт Ворохта			
	1.6. Модуляк Лесі Миколаївні, жительці смт Ворохта, вул. І. Франка, 23А на земельну ділянку приватної власності площею 0,0445 га кадастровий номер: 2611040300:21:007:0295, для зміни цільового призначення - для будівництва та обслуговування житлового будинку, господарських будівель і споруд (присадибна ділянка) по вул. І. Франка у смт Ворохта			
	1.7. Ворохтянській селищній раді, Надвірнянського району, Івано-Франківської області, в особі закладу дошкільної освіти (ясла-садка) «Лісова казка», місцезнаходження: смт Ворохта, вул. О. Довбуша, 4 на земельну ділянку, яка перебуває в постійному користуванні, площею 0,6663 га, кадастровий номер: 2611040300:20:003:0020, яка призначена для обслуговування будівлі дитячого садка з метою встановлення модульної котельні			
	1.8. Савчука Дмитра Богдановича, жителя смт Ворохта, вул. О. Довбуша, 47Б на земельній ділянці площею 0,6000 га (кадастровий номер: 2611040300:20:001:0356) по вул. О. Довбуша в смт Ворохта, з метою зміни цільового призначення із земель для ведення особистих селянських господарств в землі житлової та громадської забудови - для будівництва та обслуговування житлового будинку, господарських будівель та споруд			
п.2	<b>Надати дозвіл на розроблення змін до генерального плану с. Татарів, суміщеного з детальним планом території</b>			
	2.1. Ганцюк Галіні Іванівні, жительці смт Брошнів-Осада, вул. С. Стрільців, 22, Рожнятівського району, Івано-Франківської області, на земельні ділянки приватної власності: 1) Площею 0,2723 га, кадастровий номер: 2611091201:13:014:0004; 2) Площею 0,2658 га, кадастровий номер: 2611091201:11:009:0011; 3) Площею 0,3794 га, кадастровий номер: 2611091201:13:014:0003; 4) Площею 1,0361 га, кадастровий номер: 2611091201:13:008:0075. в с. Татарів вул. О. Довбуша (колишня вул. Незалежності), з метою зміни їх цільового призначення із земель для ведення особистих селянських господарств в землі громадської забудови - для будівництва торгово-розважального комплексу, будівель торгівлі та інших громадських будівель.			






	2.2. Ємець Світлані Володимирівні, жительці м. Київ, провул. Виноградний, 4/60 на земельну ділянку приватної власності площею 0,1181 га кадастровий номер: 2611091201:13:006:0016, для зміни цільового призначення із земель для ведення особистих селянських господарств в землі громадської забудови - для будівництва та обслуговування житлового будинку, господарських будівель і споруд (присадибна ділянка) по вул. Т. Шевченка у с. Татарів.			
п.3	Затвердити детальний план території Шлемко Івану Васильовичу, жителю смт Ворохта, вул. Говерлянська, 14 на земельну ділянку приватної власності площею 0,0800 га кадастровий номер: 2611040300:21:008:0588, для будівництва та обслуговування об'єктів туристичної інфраструктури та закладів громадського харчування по вул. Говерлянська у смт Ворохта			
5	Про розгляд земельних питань			
п.1	<b>Затвердити технічну документацію із землеустрою щодо встановлення меж земельної ділянки в натурі (на місцевості)</b>			
	1.1. земельної ділянки площею 0,0800 га (кадастровий номер: 2611091201:13:013:0134) для будівництва та обслуговування житлового будинку, господарських будівель та споруд по вул. О. Довбуша у с. Татарів, Васкул Тетяні Борисівні, жительці с. Татарів, вул. О. Довбуша.			
	1.2. земельної ділянки площею 0,0750 га для будівництва та обслуговування житлового будинку, господарських будівель та споруд по вул. Миру в с. Татарів, Матійців Тетяні Ярославівні, жительці смт Ворохта, вул. Д. Галицького, 115.			
	1.3. земельної ділянки площею 0,1500 га (кадастровий номер: 2611040300:21:004:0129) для будівництва та обслуговування житлового будинку, господарських будівель та споруд по вул. Г.Хоткевича, 14 у смт Ворохта, Дзвінчуку Михайлу Михайловичу, жителю смт Ворохта, вул. Г. Хоткевича, 14 та передати ділянку у власність.			
	1.4. земельної ділянки площею 0,4600 га для ведення особистого селянського господарства по вул. І. Франка в с. Татарів, Буратчука Василя Дмитровича (помер), для оформлення спадщини згідно із законом (спадкова справа № 13/2020 заведена Яремчанською міською державною нотаріальною конторою).			
	1.5. земельної ділянки площею 0,0937 га (кадастровий номер: 2611040300:19:001:0033) для будівництва та обслуговування житлового будинку, господарських будівель та споруд по вул. Митрополита Ан. Шептицького, 19 у смт Ворохта, Гереджук Марії Петрівні, жительці смт Ворохта, вул. Митрополита Ан. Шептицького, 19 та передати ділянку у власність.			






п.2	<b>Затвердити проект землеустрою щодо зміни цільового призначення:</b>			
	2.1. земельної ділянки площею 0,2600 га (кадастровий номер: 2611091201:13:011:0113) із земель для ведення особистого селянського господарства у землі житлової та громадської забудови (для будівництва та обслуговування житлового будинку, господарських будівель та споруд) по вул. І. Франка у с. Татарів, Тимофію Богдану Івановичу, жителю с. Татарів, вул. І. Франка, 12.			
	2.2. земельної ділянки площею 0,1865 га (кадастровий номер: 2611091201:13:011:0136) із земель для ведення особистого селянського господарства у землі житлової та громадської забудови (для будівництва та обслуговування житлового будинку, господарських будівель та споруд) по вул. Грушевського у с. Татарів, Кепещук Любов Василівні, жительці м. Надвірна, вул. Мельничука, 18.			
	2.3. земельної ділянки площею 0,0772 га (кадастровий номер: 2611091201:13:010:0053) із земель для ведення особистого селянського господарства у землі житлової та громадської забудови (для будівництва та обслуговування житлового будинку, господарських будівель та споруд) по вул. І. Франка (уч. Башенка) у с. Татарів, Шараневичу Олександрю Богдановичу, жителю м. Івано-Франківськ, провул. Ленкавського, 55Б.			
	2.4. земельної ділянки площею 0,0800 га (кадастровий номер: 2611040300:21:008:0588) із земель для ведення особистого селянського господарства у землі житлової та громадської забудови (для будівництва та обслуговування об'єктів туристичної інфраструктури та закладів громадського харчування) по вул. Говерляньська у смт Ворохта, Шлемко Івану Васильовичу, жителю смт Ворохта, вул. Говерляньська, 14.			
	2.5. земельної ділянки площею 0,10 га (кадастровий номер 2611091201:14:007:0084) із земель для ведення особистого селянського господарства у землі житлової та громадської забудови для будівництва та обслуговування житлового будинку, господарських будівель і споруд по вул. Пігівська в с. Татарів, Проказюк Наталії Вікторівні, жительці м. Рівне, вул. Міцкевича, 34/45.			
	2.6. земельної ділянки площею 0,0553 га (кадастровий номер 2611091201:13:005:0105) із земель для ведення особистого селянського господарства у землі (для будівництва та обслуговування житлового будинку, господарських будівель і споруд) по вул. Шевченка в с. Татарів, Жидковій Олені Іванівні, жительці м. Слов'янськ, вул. Горіхова, 24, Донецької обл.			
	2.7. земельної ділянки площею 0,1103 га (кадастровий номер 2611091201:14:016:0003) цільове призначення якої змінюється із земель для ведення особистого селянського господарства у землі для будівництва та обслуговування житлового будинку, господарських будівель і споруд по вул. о. М. Косила в с. Татарів, Козаченко Світлани Євгенівни, жительки с. Татарів, вул. о.М. Косила, 19.			

п.3	<b>Дати дозвіл на виготовлення проекту землеустрою щодо відведення</b>			
	3.1. земельної ділянки з земель комунальної власності площею 0,0693 га, цільове призначення - для сінокосіння (код – 10.06.) по вул. Т. Шевченка в с. Татарів, Іващенко Володимиру Петровичу, жителю м. Київ. Проект відведення даної земельної ділянки подати на затвердження селищної ради для надання її в оренду.			
	3.2. земельної ділянки в оренду з земель комунальної власності площею 0,1419 га по вул. Д. Галицького у смт Ворохта для розміщення, будівництва, експлуатації та обслуговування будівель і споруд об'єктів передачі електричної енергії (для обслуговування будинку лінійного поста), Акціонерному товариству «Прикарпаттяобленерго», юридична адреса: м. Івано-Франківськ, вул. Індустріальна, 34. Проект відведення даної земельної ділянки подати на затвердження селищної ради для надання її в оренду.			
	3.3. земельної ділянки площею 0,1114 га для сінокосіння по вул. Д. Галицького (біля буд. № 94) в смт Ворохта, Мироненко Миколі Вікторовичу, жителю смт Ворохта, вул. Д. Галицького, 94. Проект відведення даної земельної ділянки подати на затвердження селищної ради для надання її в оренду.			
п.4	<b>Затвердити проект землеустрою щодо відведення:</b>			
	4.1. земельної ділянки з земель комунальної власності площею 0,5264 га для розміщення та експлуатації основних підсобних і допоміжних будівель та споруд, підприємств переробної, машинобудівної та іншої промисловості (для обслуговування деревообробного цеху) по вул. Д. Галицького у смт Ворохта, Макійчуку Василю Андрійовичу жителю с. Яблуниця, вул. Горішків, 331-б та надати її в оренду терміном на 10 (десять) років.			
	4.2. земельної ділянки з земель комунальної власності площею 0,3100 га для розміщення та експлуатації об'єктів дорожнього сервісу (для обслуговування станції технічного обслуговування автомобілів) по вул. Д. Галицького у смт Ворохта, Макійчуку Василю Андрійовичу жителю с. Яблуниця, вул. Горішків, 331-б та надати її в оренду терміном на 10 (десять) років.			
	4.3. земельної ділянки з земель комунальної власності площею 0,0957 га (кадастровий номер 2611040300:20:006:0137) для обслуговування будівлі Івано-Франківського обласного державного центру туризму і краєзнавства учнівської молоді по вул. Д.Галицького, 8 в смт Ворохта, Івано-Франківському обласному державному центру туризму і краєзнавства учнівської молоді, юридична адреса: м. Івано-Франківськ вул. Нечуя-Левицького,19 та передати її в постійне користування			



п.5	Затвердити Акт узгодження та встановлення межі земельної ділянки, складений депутатом Стефураком Р. М. від 31.05.2023 року, про те, що межа земельної ділянки Матійців Тетяни Ярославівни, жительки смт Ворохта, вул. Д. Галицького, 115, площею 0,0750 га для будівництва та обслуговування житлового будинку, господарських будівель та споруд по вул. Миру в с.Татарів по межі від літери Г до літери А (суміжний землекористувач Мороз Ю. С.) не мінялась та проходить по існуючій огорожі.			
п.6	Дати дозвіл Ворохтянській селищній раді, Надвірнянського району, Івано-Франківської обл., юридична адреса: смт Ворохта, вул. Д.Галицького, 41 на виготовлення технічної документації із землеустрою щодо інвентаризації земель комунальної власності на земельну ділянку орієнтовною площею 0,0050 га, що розташована за адресою: вул. Незалежності в с. Татарів			
п.7	Затвердити Ворохтянській селищній раді, Надвірнянського району, Івано-Франківської обл., юридична адреса: смт Ворохта, вул. Д.Галицького, 41 технічну документацію із землеустрою щодо інвентаризації земель комунальної власності на земельну ділянку площею 0,0694 га (кадастровий номер: 2611040300:21:008:0639) код 11.06. – землі промисловості, транспорту, електронних комунікацій, енергетики, оборони та іншого призначення (земельні ділянки запасу, які не надані у власність або користування громадянам чи юридичним особам), що розташована за адресою: вул. Д. Галицького, смт Ворохта.			
п.8	Затвердити Ворохтянській селищній раді, Надвірнянського району, Івано-Франківської обл., юридична адреса: смт Ворохта, вул. Д.Галицького, 41 технічну документацію із землеустрою щодо інвентаризації земель комунальної власності на земельну ділянку площею 0,3326 га (кадастровий номер: 2611091201:13:011:0161) код 10.14. – землі водного фонду (водні об'єкти загального користування), що розташована за адресою: вул. О. Довбуша в с. Татарів.			
п.9	Затвердити Ворохтянській селищній раді, Надвірнянського району, Івано-Франківської обл., юридична адреса: смт Ворохта, вул. Д.Галицького, 41 технічну документацію із землеустрою щодо інвентаризації земель комунальної власності на земельну ділянку площею 0,3433 га (кадастровий номер: 2611040300:21:007:0319) код 01.17. – землі сільськогосподарського призначення (земельні ділянки запасу, які не надані у власність або користування громадянам чи юридичним особам), що розташована за адресою: вул. Миру, смт Ворохта			
п.10	Затвердити Ворохтянській селищній раді, Надвірнянського району, Івано-Франківської обл., юридична адреса: смт Ворохта, вул. Д.Галицького, 41 технічну документацію із землеустрою щодо інвентаризації земель комунальної власності на земельну ділянку площею 0,0909 га (кадастровий номер:			

	2611040300:20:006:0141) код 03.07. – землі житлової та громадської забудови (для будівництва та обслуговування будівель торгівлі), що розташована за адресою: вул. Д. Галицького, смт Ворохта			
п.11	Затвердити Ворохтянській селищній раді, Надвірнянського району, Івано-Франківської обл., юридична адреса: смт Ворохта, вул. Д.Галицького, 41 технічну документацію із землеустрою щодо інвентаризації земель комунальної власності на земельну ділянку площею 0,3733 га (кадастровий номер: 2611040300:20:006:0139) код 07.08. – землі рекреаційного призначення (земельні ділянки загального користування, які використовуються як зелені насадження загального користування), що розташована за адресою: вул. Д. Галицького, смт Ворохта.			
п.12	Затвердити Ворохтянській селищній раді, Надвірнянського району, Івано-Франківської обл., юридична адреса: смт Ворохта, вул. Д.Галицького, 41 технічну документацію із землеустрою щодо інвентаризації земель комунальної власності на земельну ділянку площею 0,0418 га (кадастровий номер: 2611040300:20:006:0140) код 03.20. – землі житлової та громадської забудови (земельні ділянки загального користування, які використовуються як внутрішньо кварталні проїзди та пішохідні зони), що розташована за адресою: вул. Д. Галицького, смт Ворохта.			
п.13	Затвердити Ворохтянській селищній раді, Надвірнянського району, Івано-Франківської обл., юридична адреса: смт Ворохта, вул. Д.Галицького, 41 технічну документацію із землеустрою щодо інвентаризації земель комунальної власності на земельну ділянку площею 0,2468 га (кадастровий номер: 2611040300:21:008:0636) код 12.11. – землі промисловості, транспорту, електронних комунікацій, енергетики, оборони та іншого призначення (для розміщення та експлуатації об'єктів дорожнього сервісу), що розташована за адресою: вул. Д. Галицького, смт Ворохта.			
п.14	Затвердити Ворохтянській селищній раді, Надвірнянського району, Івано-Франківської обл., юридична адреса: смт Ворохта, вул. Д.Галицького, 41 технічну документацію із землеустрою щодо інвентаризації земель комунальної власності на земельну ділянку площею 0,0439 га (кадастровий номер: 2611040300:20:006:0138) код 02.11. – землі житлової та громадської забудови (земельні ділянки запасу, які не надані у власність або користування громадянам чи юридичним особам), що розташована за адресою: вул. Д. Галицького, смт Ворохта.			
п.15	Затвердити Ворохтянській селищній раді Надвірнянського району, Івано-Франківської обл., юридична адреса: смт Ворохта, вул. Д. Галицького, 41 технічну документацію із землеустрою щодо інвентаризації земель комунальної власності на земельну ділянку площею 0,1297 га (07.01. - для будівництва та			

	обслуговування об'єкті рекреаційного призначення), що розташована за адресою: по вул. Д. Галицького в смт. Ворохта.			
п. 16	Передати на баланс та утримання СКП «Селищне комунальне підприємство» земельну ділянку комунальної власності площею 0,90 га (кадастровий номер: 2611040300:21:008:0608), право комунальної власності на яку зареєстровано в Державному реєстрі речових прав на нерухоме майно 26.11.2021 року, для культурно-оздоровчих потреб, рекреаційних спортивних та туристичних цілей (код 10.08 ), з метою розміщення тимчасових споруд для надання туристичних послуг згідно із законом, що розташована за адресою: смт Ворохта, вул. Говерляньська 9 (в районі НСБ «Заросляк»), з метою здійснення організації та контролю паркувальних місць автомобілів на даній ділянці.			
п.17	Дати дозвіл на виготовлення технічної документацію із землеустрою щодо встановлення меж земельної ділянки в натурі (на місцевості) земельної ділянки площею 3,3533 га (14.00 – землі, які використовуються для відпочинку та оздоровлення) по вул. Д. Галицького, 5 в смт. Ворохта, Міністерству охорони здоров'я України, в особі оперативного управління державного закладу «Спеціалізований (спеціальний) санаторій «Гірське повітря», адреса місця знаходження: смт Ворохта, вул. Д. Галицького, 5. Технічну документацію із землеустрою даної земельної ділянки подати на затвердження селищної ради для передачі її в постійне користування.			
п.18	Дати дозвіл Ворохтянській селищній раді Надвірнянського району Івано-Франківської обл., юридична адреса: смт Ворохта, вул. Д. Галицького, 41 на виготовлення технічної документації із землеустрою щодо інвентаризації земель комунальної власності на земельну ділянку площею 0,6105 га (03.02. - для будівництва та обслуговування будівель закладів освіти) для обслуговування ЗДО «Ліщинка» по вул. О. Довбуша в с. Татарів. Технічну документацію по інвентаризації земельної ділянки подати на затвердження селищної ради			
п.19	Дати дозвіл на виготовлення технічної документації із землеустрою щодо встановлення меж частини земельної ділянки, на яку поширюються права суборенди, сервітуту (для розміщення тимчасових споруд) на земельній ділянці площею 0,9000 га (кадастровий номер 2611040300:21:008:0608), яка призначена для культурно-оздоровчих потреб, рекреаційних, спортивних і туристичних цілей (для розміщення тимчасових споруд для надання туристичних послуг) та розташована за адресою: смт Ворохта, вул. Говерляньська			
п.20	Дати дозвіл на виготовлення технічної документації із землеустрою щодо встановлення меж частини земельної ділянки, на яку поширюються права суборенди, сервітуту (для розміщення тимчасових споруд) на земельній ділянці площею 0,2360 га (кадастровий номер: 2611091201:13:012:0151), яка призначена для будівництва та обслуговування будівель торгівлі та розташована за			





















# БЮЛЕТЕНЬ ПОІМЕННОГО ГОЛОСУВАННЯ

Ворохтянська селищна рада восьмого скликання








Тридцята сесія селищної ради (13.07.2023 р.)

Результати персонального голосування





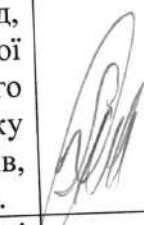



№	Назва проекту рішення	За	Проти	Утримався
X	Затвердження порядку денного			
1	Про створення робочої групи щодо усунення накладок земель КНПП на земельні ділянки комунальної та приватної форми власності			
2	Про зміни до бюджету Ворохтянської селищної ради на 2023 рік			
3	Про затвердження розпоряджень селищного голови			
4	Про детальне планування територій			
п.1	<b>Дати дозвіл на розроблення детального плану території</b>			
	1.1. Пинило Сергію Ярославовичу, жителю м. Івано-Франківськ, вул. Ю. Целевича, 3Б/5 на земельну ділянку приватної власності площею 0,3408 га кадастровий номер: 2611040300:21:007:0315, для зміни цільового призначення - для будівництва та обслуговування житлового будинку, господарських будівель і споруд (присадибна ділянка) по вул. І. Франка у смт Ворохта.			
	1.2. Хант Дейсон Лі, зареєстрований на постійне місце проживання: м. Київ, бульвар Кольцова, 14Ж/68 на земельну ділянку приватної власності площею 0,4657 га кадастровий номер: 2611040300:21:008:0310, для зміни цільового призначення - для будівництва та обслуговування житлового будинку, господарських будівель і споруд (присадибна ділянка) по вул. Говерлянська у смт Ворохта			
	1.3. Вередюку Бейлу Бейловичу, жителю смт Ворохта, вул. М. Грушевського, 38 на земельну ділянку приватної власності площею 0,8740 га кадастровий номер: 2611040300:20:004:0286, для зміни цільового призначення - для будівництва та обслуговування житлового будинку, господарських будівель і споруд (присадибна ділянка) по вул. М. Грушевського у смт Ворохта.			
	1.4. Смець Світлані Володимирівні, жительці м. Київ, провул. Виноградний, 4/60 на земельну ділянку приватної власності площею 0,1181 га кадастровий номер: 2611091201:13:006:0016, для зміни цільового			







✓	<p>призначення - для будівництва та обслуговування житлового будинку, господарських будівель і споруд (присадибна ділянка) по вул. Т. Шевченка у с. Татарів</p>			
	<p>1.5. Капура Володимиру Володимировичу, жителю м. Черкаси, вул. Сержанта Жужоми, 5/60 на земельну ділянку приватної власності площею 0,3398 га кадастровий номер: 2611040300:20:003:0058, для зміни цільового призначення - для будівництва та обслуговування житлового будинку, господарських будівель і споруд (присадибна ділянка) по вул. О. Довбуша у смт Ворохта</p>			
	<p>1.6. Модуляк Лесі Миколаївні, жительці смт Ворохта, вул. І. Франка, 23А на земельну ділянку приватної власності площею 0,0445 га кадастровий номер: 2611040300:21:007:0295, для зміни цільового призначення - для будівництва та обслуговування житлового будинку, господарських будівель і споруд (присадибна ділянка) по вул. І. Франка у смт Ворохта</p>			
	<p>1.7. Ворохтянській селищній раді, Надвірнянського району, Івано-Франківської області, в особі закладу дошкільної освіти (ясла-садка) «Лісова казка», місцезнаходження: смт Ворохта, вул. О. Довбуша, 4 на земельну ділянку, яка перебуває в постійному користуванні, площею 0,6663 га, кадастровий номер: 2611040300:20:003:0020, яка призначена для обслуговування будівлі дитячого садка з метою встановлення модульної котельні</p>			
	<p>1.8. Савчука Дмитра Богдановича, жителя смт Ворохта, вул. О. Довбуша, 47Б на земельній ділянці площею 0,6000 га (кадастровий номер: 2611040300:20:001:0356) по вул. О. Довбуша в смт Ворохта, з метою зміни цільового призначення із земель для ведення особистих селянських господарств в землі житлової та громадської забудови - для будівництва та обслуговування житлового будинку, господарських будівель та споруд</p>			
п.2	<p><b>Надати дозвіл на розроблення змін до генерального плану с. Татарів, суміщеного з детальним планом території</b></p>			
	<p>2.1. Ганцюк Галині Іванівні, жительці смт Брошнів-Осада, вул. С. Стрільців, 22, Рожнятівського району, Івано-Франківської області, на земельні ділянки приватної власності:</p> <ol style="list-style-type: none"> <li>1) Площею 0,2723 га, кадастровий номер: 2611091201:13:014:0004;</li> <li>2) Площею 0,2658 га, кадастровий номер: 2611091201:11:009:0011;</li> <li>3) Площею 0,3794 га, кадастровий номер: 2611091201:13:014:0003;</li> <li>4) Площею 1,0361 га, кадастровий номер: 2611091201:13:008:0075.</li> </ol> <p>в с. Татарів вул. О. Довбуша (колишня вул. Незалежності), з метою зміни їх цільового призначення із земель для ведення особистих селянських господарств в землі громадської забудови - для будівництва торгово-розважального комплексу, будівель торгівлі та інших громадських будівель.</p>			







	2.2. Ємець Світлані Володимирівні, жительці м. Київ, провул. Виноградний, 4/60 на земельну ділянку приватної власності площею 0,1181 га кадастровий номер: 2611091201:13:006:0016, для зміни цільового призначення із земель для ведення особистих селянських господарств в землі громадської забудови - для будівництва та обслуговування житлового будинку, господарських будівель і споруд (присадибна ділянка) по вул. Т. Шевченка у с. Татарів.			
п.3	Затвердити детальний план території Шлемко Івану Васильовичу, жителю смт Ворохта, вул. Говерляньська, 14 на земельну ділянку приватної власності площею 0,0800 га кадастровий номер: 2611040300:21:008:0588, для будівництва та обслуговування об'єктів туристичної інфраструктури та закладів громадського харчування по вул. Говерляньська у смт Ворохта			
п.9	<i>Лисецький В.В. жито смт Ворохта 0,5222га</i>			
5	Про розгляд земельних питань			
п.1	<b>Затвердити технічну документацію із землеустрою щодо встановлення меж земельної ділянки в натурі (на місцевості)</b>			
	1.1. земельної ділянки площею 0,0800 га (кадастровий номер: 2611091201:13:013:0134) для будівництва та обслуговування житлового будинку, господарських будівель та споруд по вул. О. Довбуша у с. Татарів, Васкул Тетяні Борисівні, жительці с. Татарів, вул. О. Довбуша.			
	1.2. земельної ділянки площею 0,0750 га для будівництва та обслуговування житлового будинку, господарських будівель та споруд по вул. Миру в с. Татарів, Матійців Тетяні Ярославівні, жительці смт Ворохта, вул. Д. Галицького, 115.			
	1.3. земельної ділянки площею 0,1500 га (кадастровий номер: 2611040300:21:004:0129) для будівництва та обслуговування житлового будинку, господарських будівель та споруд по вул. Г.Хоткевича, 14 у смт Ворохта, Дзвінчуку Михайлу Михайловичу, жителю смт Ворохта, вул. Г. Хоткевича, 14 та передати ділянку у власність.			
	1.4. земельної ділянки площею 0,4600 га для ведення особистого селянського господарства по вул. І. Франка в с. Татарів, Буратчука Василя Дмитровича (помер), для оформлення спадщини згідно із законом (спадкова справа № 13/2020 заведена Яремчанською міською державною нотаріальною конторою).			
	1.5. земельної ділянки площею 0,0937 га (кадастровий номер: 2611040300:19:001:0033) для будівництва та обслуговування житлового будинку, господарських будівель та споруд по вул. Митрополита Ан. Шептицького, 19 у смт Ворохта, Гереджук Марії Петрівні, жительці смт Ворохта, вул. Митрополита Ан. Шептицького, 19 та передати ділянку у власність.			

п.2	<b>Затвердити проект землеустрою щодо зміни цільового призначення:</b>			
	2.1. земельної ділянки площею 0,2600 га (кадастровий номер: 2611091201:13:011:0113) із земель для ведення особистого селянського господарства у землі житлової та громадської забудови (для будівництва та обслуговування житлового будинку, господарських будівель та споруд) по вул. І. Франка у с. Татарів, Тимофію Богдану Івановичу, жителю с. Татарів, вул. І. Франка, 12.			
	2.2. земельної ділянки площею 0,1865 га (кадастровий номер: 2611091201:13:011:0136) із земель для ведення особистого селянського господарства у землі житлової та громадської забудови (для будівництва та обслуговування житлового будинку, господарських будівель та споруд) по вул. Грушевського у с. Татарів, Кепещук Любов Василівні, жительці м. Надвірна, вул. Мельничука, 18.			
	2.3. земельної ділянки площею 0,0772 га (кадастровий номер: 2611091201:13:010:0053) із земель для ведення особистого селянського господарства у землі житлової та громадської забудови (для будівництва та обслуговування житлового будинку, господарських будівель та споруд) по вул. І. Франка (уч. Башенка) у с. Татарів, Шараневичу Олександрю Богдановичу, жителю м. Івано-Франківськ, провул. Ленкавського, 55Б.			
	2.4. земельної ділянки площею 0,0800 га (кадастровий номер: 2611040300:21:008:0588) із земель для ведення особистого селянського господарства у землі житлової та громадської забудови (для будівництва та обслуговування об'єктів туристичної інфраструктури та закладів громадського харчування) по вул. Говерлянська у смт Ворохта, Шлемко Івану Васильовичу, жителю смт Ворохта, вул. Говерлянська, 14.			
	2.5. земельної ділянки площею 0,10 га (кадастровий номер 2611091201:14:007:0084) із земель для ведення особистого селянського господарства у землі житлової та громадської забудови для будівництва та обслуговування житлового будинку, господарських будівель і споруд по вул. Пігівська в с. Татарів, Проказюк Наталії Вікторівні, жительці м. Рівне, вул. Міцкевича, 34/45.			
	2.6. земельної ділянки площею 0,0553 га (кадастровий номер 2611091201:13:005:0105) із земель для ведення особистого селянського господарства у землі (для будівництва та обслуговування житлового будинку, господарських будівель і споруд) по вул. Шевченка в с. Татарів, Жидковій Олені Іванівні, жительці м. Слов'янськ, вул. Горіхова, 24, Донецької обл.			
	2.7. земельної ділянки площею 0,1103 га (кадастровий номер 2611091201:14:016:0003) цільове призначення якої змінюється із земель для ведення особистого селянського господарства у землі для будівництва та обслуговування житлового будинку, господарських будівель і споруд по вул. о. М. Косила в с. Татарів, Козаченко Світлани Євгенівни, жительки с. Татарів, вул. о.М. Косила, 19.			









п.3	<b>Дати дозвіл на виготовлення проекту землеустрою щодо відведення</b>			
	3.1. земельної ділянки з земель комунальної власності площею 0,0693 га, цільове призначення - для сінокосіння (код – 10.06.) по вул. Т. Шевченка в с. Татарів, Іващенко Володимиру Петровичу, жителю м. Київ. Проект відведення даної земельної ділянки подати на затвердження селищної ради для надання її в оренду.			
	3.2. земельної ділянки в оренду з земель комунальної власності площею 0,1419 га по вул. Д. Галицького у смт Ворохта для розміщення, будівництва, експлуатації та обслуговування будівель і споруд об'єктів передачі електричної енергії (для обслуговування будинку лінійного поста), Акціонерному товариству «Прикарпаттяобленерго», юридична адреса: м. Івано-Франківськ, вул. Індустріальна, 34. Проект відведення даної земельної ділянки подати на затвердження селищної ради для надання її в оренду.	не погодився 		
	3.3. земельної ділянки площею 0,1114 га для сінокосіння по вул. Д. Галицького (біля буд. № 94) в смт Ворохта, Мироненко Миколі Вікторовичу, жителю смт Ворохта, вул. Д. Галицького, 94. Проект відведення даної земельної ділянки подати на затвердження селищної ради для надання її в оренду.			
п.4	<b>Затвердити проект землеустрою щодо відведення:</b>			
	4.1. земельної ділянки з земель комунальної власності площею 0,5264 га для розміщення та експлуатації основних підсобних і допоміжних будівель та споруд, підприємств переробної, машинобудівної та іншої промисловості (для обслуговування деревообробного цеху) по вул. Д. Галицького у смт Ворохта, Макійчуку Василю Андрійовичу жителю с. Яблуниця, вул. Горішків, 331-б та надати її в оренду терміном на 10 (десять) років.			
	4.2. земельної ділянки з земель комунальної власності площею 0,3100 га для розміщення та експлуатації об'єктів дорожнього сервісу (для обслуговування станції технічного обслуговування автомобілів) по вул. Д. Галицького у смт Ворохта, Макійчуку Василю Андрійовичу жителю с. Яблуниця, вул. Горішків, 331-б та надати її в оренду терміном на 10 (десять) років.			
	4.3. земельної ділянки з земель комунальної власності площею 0,0957 га (кадастровий номер 2611040300:20:006:0137) для обслуговування будівлі Івано-Франківського обласного державного центру туризму і краєзнавства учнівської молоді по вул. Д.Галицького, 8 в смт Ворохта, Івано-Франківському обласному державному центру туризму і краєзнавства учнівської молоді, юридична адреса: м. Івано-Франківськ вул. Нечуя-Левицького,19 та передати її в постійне користування	не погодився 		

п.5	Затвердити Акт узгодження та встановлення межі земельної ділянки, складений депутатом Стефураком Р. М. від 31.05.2023 року, про те, що межа земельної ділянки Матійців Тетяни Ярославівни, жительки смт Ворохта, вул. Д. Галицького, 115, площею 0,0750 га для будівництва та обслуговування житлового будинку, господарських будівель та споруд по вул. Миру в с.Татарів по межі від літери Г до літери А (суміжний землекористувач Мороз Ю. С.) не мінялась та проходить по існуючій огорожі.			
п.6	Дати дозвіл Ворохтянській селищній раді, Надвірнянського району, Івано-Франківської обл., юридична адреса: смт Ворохта, вул. Д.Галицького, 41 на виготовлення технічної документації із землеустрою щодо інвентаризації земель комунальної власності на земельну ділянку орієнтовною площею 0,0050 га, що розташована за адресою: вул. Незалежності в с. Татарів			
п.7	Затвердити Ворохтянській селищній раді, Надвірнянського району, Івано-Франківської обл., юридична адреса: смт Ворохта, вул. Д.Галицького, 41 технічну документацію із землеустрою щодо інвентаризації земель комунальної власності на земельну ділянку площею 0,0694 га (кадастровий номер: 2611040300:21:008:0639) код 11.06. – землі промисловості, транспорту, електронних комунікацій, енергетики, оборони та іншого призначення (земельні ділянки запасу, які не надані у власність або користування громадянам чи юридичним особам), що розташована за адресою: вул. Д. Галицького, смт Ворохта.			
п.8	Затвердити Ворохтянській селищній раді, Надвірнянського району, Івано-Франківської обл., юридична адреса: смт Ворохта, вул. Д.Галицького, 41 технічну документацію із землеустрою щодо інвентаризації земель комунальної власності на земельну ділянку площею 0,3326 га (кадастровий номер: 2611091201:13:011:0161) код 10.14. – землі водного фонду (водні об'єкти загального користування), що розташована за адресою: вул. О. Довбуша в с. Татарів.			
п.9	Затвердити Ворохтянській селищній раді, Надвірнянського району, Івано-Франківської обл., юридична адреса: смт Ворохта, вул. Д.Галицького, 41 технічну документацію із землеустрою щодо інвентаризації земель комунальної власності на земельну ділянку площею 0,3433 га (кадастровий номер: 2611040300:21:007:0319) код 01.17. – землі сільськогосподарського призначення (земельні ділянки запасу, які не надані у власність або користування громадянам чи юридичним особам), що розташована за адресою: вул. Миру, смт Ворохта			
п.10	Затвердити Ворохтянській селищній раді, Надвірнянського району, Івано-Франківської обл., юридична адреса: смт Ворохта, вул. Д.Галицького, 41 технічну документацію із землеустрою щодо інвентаризації земель комунальної власності на земельну ділянку площею 0,0909 га (кадастровий номер:			

	2611040300:20:006:0141) код 03.07. – землі житлової та громадської забудови (для будівництва та обслуговування будівель торгівлі), що розташована за адресою: вул. Д. Галицького, смт Ворохта			
п.11	Затвердити Ворохтянській селищній раді, Надвірнянського району, Івано-Франківської обл., юридична адреса: смт Ворохта, вул. Д.Галицького, 41 технічну документацію із землеустрою щодо інвентаризації земель комунальної власності на земельну ділянку площею 0,3733 га (кадастровий номер: 2611040300:20:006:0139) код 07.08. – землі рекреаційного призначення (земельні ділянки загального користування, які використовуються як зелені насадження загального користування), що розташована за адресою: вул. Д. Галицького, смт Ворохта.			
п.12	Затвердити Ворохтянській селищній раді, Надвірнянського району, Івано-Франківської обл., юридична адреса: смт Ворохта, вул. Д.Галицького, 41 технічну документацію із землеустрою щодо інвентаризації земель комунальної власності на земельну ділянку площею 0,0418 га (кадастровий номер: 2611040300:20:006:0140) код 03.20. – землі житлової та громадської забудови (земельні ділянки загального користування, які використовуються як внутрішньо квартальні проїзди та пішохідні зони), що розташована за адресою: вул. Д. Галицького, смт Ворохта.			
п.13	Затвердити Ворохтянській селищній раді, Надвірнянського району, Івано-Франківської обл., юридична адреса: смт Ворохта, вул. Д.Галицького, 41 технічну документацію із землеустрою щодо інвентаризації земель комунальної власності на земельну ділянку площею 0,2468 га (кадастровий номер: 2611040300:21:008:0636) код 12.11. – землі промисловості, транспорту, електронних комунікацій, енергетики, оборони та іншого призначення (для розміщення та експлуатації об'єктів дорожнього сервісу), що розташована за адресою: вул. Д. Галицького, смт Ворохта.			
п.14	Затвердити Ворохтянській селищній раді, Надвірнянського району, Івано-Франківської обл., юридична адреса: смт Ворохта, вул. Д.Галицького, 41 технічну документацію із землеустрою щодо інвентаризації земель комунальної власності на земельну ділянку площею 0,0439 га (кадастровий номер: 2611040300:20:006:0138) код 02.11. – землі житлової та громадської забудови (земельні ділянки запасу, які не надані у власність або користування громадянам чи юридичним особам), що розташована за адресою: вул. Д. Галицького, смт Ворохта.			
п.15	Затвердити Ворохтянській селищній раді Надвірнянського району, Івано-Франківської обл., юридична адреса: смт Ворохта, вул. Д. Галицького, 41 технічну документацію із землеустрою щодо інвентаризації земель комунальної власності на земельну ділянку площею 0,1297 га (07.01. - для будівництва та			



	обслуговування об'єкті рекреаційного призначення), що розташована за адресою: по вул. Д. Галицького в смт. Ворохта.			
п. 16	Передати на баланс та утримання СКП «Селищне комунальне підприємство» земельну ділянку комунальної власності площею 0,90 га (кадастровий номер: 2611040300:21:008:0608), право комунальної власності на яку зареєстровано в Державному реєстрі речових прав на нерухоме майно 26.11.2021 року, для культурно-оздоровчих потреб, рекреаційних спортивних та туристичних цілей (код 10.08 ), з метою розміщення тимчасових споруд для надання туристичних послуг згідно із законом, що розташована за адресою: смт Ворохта, вул. Говерляньська 9 (в районі НСБ «Заросляк»), з метою здійснення організації та контролю паркувальних місць автомобілів на даній ділянці.			
п. 17	Дати дозвіл на виготовлення технічної документацію із землеустрою щодо встановлення меж земельної ділянки в натурі (на місцевості) земельної ділянки площею 3,3533 га (14.00 – землі, які використовуються для відпочинку та оздоровлення) по вул. Д. Галицького, 5 в смт. Ворохта, Міністерству охорони здоров'я України, в особі оперативного управління державного закладу «Спеціалізований (спеціальний) санаторій «Гірське повітря», адреса місця знаходження: смт Ворохта, вул. Д. Галицького, 5. Технічну документацію із землеустрою даної земельної ділянки подати на затвердження селищної ради для передачі її в постійне користування.			
п. 18	Дати дозвіл Ворохтянській селищній раді Надвірнянського району Івано-Франківської обл., юридична адреса: смт Ворохта, вул. Д. Галицького, 41 на виготовлення технічної документації із землеустрою щодо інвентаризації земель комунальної власності на земельну ділянку площею 0,6105 га (03.02. - для будівництва та обслуговування будівель закладів освіти) для обслуговування ЗДО «Ліщинка» по вул. О. Довбуша в с. Татарів. Технічну документацію по інвентаризації земельної ділянки подати на затвердження селищної ради			
п. 19	Дати дозвіл на виготовлення технічної документації із землеустрою щодо встановлення меж частини земельної ділянки, на яку поширюються права суборенди, сервітуту (для розміщення тимчасових споруд) на земельній ділянці площею 0,9000 га (кадастровий номер 2611040300:21:008:0608), яка призначена для культурно-оздоровчих потреб, рекреаційних, спортивних і туристичних цілей (для розміщення тимчасових споруд для надання туристичних послуг) та розташована за адресою: смт Ворохта, вул. Говерляньська			
п. 20	Дати дозвіл на виготовлення технічної документації із землеустрою щодо встановлення меж частини земельної ділянки, на яку поширюються права суборенди, сервітуту (для розміщення тимчасових споруд) на земельній ділянці площею 0,2360 га (кадастровий номер: 2611091201:13:012:0151), яка призначена для будівництва та обслуговування будівель торгівлі та розташована за			



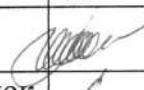



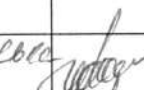
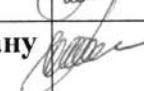

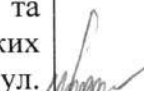



**БЮЛЕТЕНЬ ПОІМЕННОГО ГОЛОСУВАННЯ**

Ворохтянська селищна рада восьмого скликання

Тридцята сесія селищної ради (13.07.2023 р.)


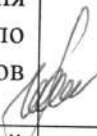
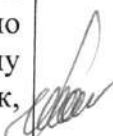




Результати персонального голосування







№	Назва проекту рішення	За	Проти	Утримався
X	Затвердження порядку денного			
1	Про створення робочої групи щодо усунення накладок земель КНПП на земельні ділянки комунальної та приватної форми власності			
2	Про зміни до бюджету Ворохтянської селищної ради на 2023 рік			
3	Про затвердження розпоряджень селищного голови			
4	Про детальне планування територій			
19	<i>Тисячаків В В 0.3222 бере повернення</i>			
п.1	<b>Дати дозвіл на розроблення детального плану території</b>			
	1.1. Пинило Сергію Ярославовичу, жителю м. Івано-Франківськ, вул. Ю. Целевича, 3Б/5 на земельну ділянку приватної власності площею 0,3408 га кадастровий номер: 2611040300:21:007:0315, для зміни цільового призначення - для будівництва та обслуговування житлового будинку, господарських будівель і споруд (присадибна ділянка) по вул. І. Франка у смт Ворохта.			
	1.2. Хант Дейсон Лі, зареєстрований на постійне місце проживання: м. Київ, бульвар Кольцова, 14Ж/68 на земельну ділянку приватної власності площею 0,4657 га кадастровий номер: 2611040300:21:008:0310, для зміни цільового призначення - для будівництва та обслуговування житлового будинку, господарських будівель і споруд (присадибна ділянка) по вул. Говерлянська у смт Ворохта			
	1.3. Вередюку Бейлу Бейловичу, жителю смт Ворохта, вул. М. Грушевського, 38 на земельну ділянку приватної власності площею 0,8740 га кадастровий номер: 2611040300:20:004:0286, для зміни цільового призначення - для будівництва та обслуговування житлового будинку, господарських будівель і споруд (присадибна ділянка) по вул. М. Грушевського у смт Ворохта.			
	1.4. Ємець Світлані Володимирівні, жительці м. Київ, провул. Виноградний, 4/60 на земельну ділянку приватної власності площею 0,1181 га кадастровий номер: 2611091201:13:006:0016, для зміни цільового			

	призначення - для будівництва та обслуговування житлового будинку, господарських будівель і споруд (присадибна ділянка) по вул. Т. Шевченка у с. Татарів			
	1.5. Капура Володимиру Володимировичу, жителю м. Черкаси, вул. Сержанта Жужоми, 5/60 на земельну ділянку приватної власності площею 0,3398 га кадастровий номер: 2611040300:20:003:0058, для зміни цільового призначення - для будівництва та обслуговування житлового будинку, господарських будівель і споруд (присадибна ділянка) по вул. О. Довбуша у смт Ворохта			
	1.6. Модуляк Лесі Миколаївні, жительці смт Ворохта, вул. І. Франка, 23А на земельну ділянку приватної власності площею 0,0445 га кадастровий номер: 2611040300:21:007:0295, для зміни цільового призначення - для будівництва та обслуговування житлового будинку, господарських будівель і споруд (присадибна ділянка) по вул. І. Франка у смт Ворохта			
	1.7. Ворохтянській селищній раді, Надвірнянського району, Івано-Франківської області, в особі закладу дошкільної освіти (ясла-садка) «Лісова казка», місцезнаходження: смт Ворохта, вул. О. Довбуша, 4 на земельну ділянку, яка перебуває в постійному користуванні, площею 0,6663 га, кадастровий номер: 2611040300:20:003:0020, яка призначена для обслуговування будівлі дитячого садка з метою встановлення модульної котельні			
	1.8. Савчука Дмитра Богдановича, жителя смт Ворохта, вул. О. Довбуша, 47Б на земельній ділянці площею 0,6000 га (кадастровий номер: 2611040300:20:001:0356) по вул. О. Довбуша в смт Ворохта, з метою зміни цільового призначення із земель для ведення особистих селянських господарств в землі житлової та громадської забудови - для будівництва та обслуговування житлового будинку, господарських будівель та споруд			
п.2	<b>Надати дозвіл на розроблення змін до генерального плану с. Татарів, суміщеного з детальним планом території</b>			
	<p>2.1. Ганцюк Галині Іванівні, жительці смт Брошнів-Осада, вул. С. Стрільців, 22, Рожнятівського району, Івано-Франківської області, на земельні ділянки приватної власності:</p> <ol style="list-style-type: none"> <li>1) Площею 0,2723 га, кадастровий номер: 2611091201:13:014:0004;</li> <li>2) Площею 0,2658 га, кадастровий номер: 2611091201:11:009:0011;</li> <li>3) Площею 0,3794 га, кадастровий номер: 2611091201:13:014:0003;</li> <li>4) Площею 1,0361 га, кадастровий номер: 2611091201:13:008:0075.</li> </ol> <p>в с. Татарів вул. О. Довбуша (колишня вул. Незалежності), з метою зміни їх цільового призначення із земель для ведення особистих селянських господарств в землі громадської забудови - для будівництва торгово-розважального комплексу, будівель торгівлі та інших громадських будівель.</p>			


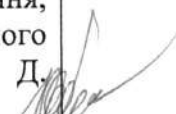



	2.2. Ємець Світлані Володимирівні, жительці м. Київ, провул. Виноградний, 4/60 на земельну ділянку приватної власності площею 0,1181 га кадастровий номер: 2611091201:13:006:0016, для зміни цільового призначення із земель для ведення особистих селянських господарств в землі громадської забудови - для будівництва та обслуговування житлового будинку, господарських будівель і споруд (присадибна ділянка) по вул. Т. Шевченка у с. Татарів.			
п.3	Затвердити детальний план території Шлемко Івану Васильовичу, жителю смт Ворохта, вул. Говерлянська, 14 на земельну ділянку приватної власності площею 0,0800 га кадастровий номер: 2611040300:21:008:0588, для будівництва та обслуговування об'єктів туристичної інфраструктури та закладів громадського харчування по вул. Говерлянська у смт Ворохта			
5	Про розгляд земельних питань			
п.1	<b>Затвердити технічну документацію із землеустрою щодо встановлення меж земельної ділянки в натурі (на місцевості)</b>			
	1.1. земельної ділянки площею 0,0800 га (кадастровий номер: 2611091201:13:013:0134) для будівництва та обслуговування житлового будинку, господарських будівель та споруд по вул. О. Довбуша у с. Татарів, Васкул Тетяні Борисівні, жительці с. Татарів, вул. О. Довбуша.			
	1.2. земельної ділянки площею 0,0750 га для будівництва та обслуговування житлового будинку, господарських будівель та споруд по вул. Миру в с. Татарів, Матійців Тетяні Ярославівні, жительці смт Ворохта, вул. Д. Галицького, 115.			
	1.3. земельної ділянки площею 0,1500 га (кадастровий номер: 2611040300:21:004:0129) для будівництва та обслуговування житлового будинку, господарських будівель та споруд по вул. Г.Хоткевича, 14 у смт Ворохта, Дзвінчуку Михайлу Михайловичу, жителю смт Ворохта, вул. Г. Хоткевича, 14 та передати ділянку у власність.			
	1.4. земельної ділянки площею 0,4600 га для ведення особистого селянського господарства по вул. І. Франка в с. Татарів, Буратчука Василя Дмитровича (помер), для оформлення спадщини згідно із законом (спадкова справа № 13/2020 заведена Яремчанською міською державною нотаріальною конторою).			
	1.5. земельної ділянки площею 0,0937 га (кадастровий номер: 2611040300:19:001:0033) для будівництва та обслуговування житлового будинку, господарських будівель та споруд по вул. Митрополита Ан. Шептицького, 19 у смт Ворохта, Гереджук Марії Петрівні, жительці смт Ворохта, вул. Митрополита Ан. Шептицького, 19 та передати ділянку у власність.			



п.2	<b>Затвердити проект землеустрою щодо зміни цільового призначення:</b>			
	2.1. земельної ділянки площею 0,2600 га (кадастровий номер: 2611091201:13:011:0113) із земель для ведення особистого селянського господарства у землі житлової та громадської забудови (для будівництва та обслуговування житлового будинку, господарських будівель та споруд) по вул. І. Франка у с. Татарів, Тимофію Богдану Івановичу, жителю с. Татарів, вул. І. Франка, 12.			
	2.2. земельної ділянки площею 0,1865 га (кадастровий номер: 2611091201:13:011:0136) із земель для ведення особистого селянського господарства у землі житлової та громадської забудови (для будівництва та обслуговування житлового будинку, господарських будівель та споруд) по вул. Грушевського у с. Татарів, Кепещук Любов Василівні, жительці м. Надвірна, вул. Мельничука, 18.			
	2.3. земельної ділянки площею 0,0772 га (кадастровий номер: 2611091201:13:010:0053) із земель для ведення особистого селянського господарства у землі житлової та громадської забудови (для будівництва та обслуговування житлового будинку, господарських будівель та споруд) по вул. І. Франка (уч. Башенка) у с. Татарів, Шараневичу Олександрю Богдановичу, жителю м. Івано-Франківськ, провул. Ленкавського, 55Б.			
	2.4. земельної ділянки площею 0,0800 га (кадастровий номер: 2611040300:21:008:0588) із земель для ведення особистого селянського господарства у землі житлової та громадської забудови (для будівництва та обслуговування об'єктів туристичної інфраструктури та закладів громадського харчування) по вул. Говерляньська у смт Ворохта, Шлемко Івану Васильовичу, жителю смт Ворохта, вул. Говерляньська, 14.			
	2.5. земельної ділянки площею 0,10 га (кадастровий номер 2611091201:14:007:0084) із земель для ведення особистого селянського господарства у землі житлової та громадської забудови для будівництва та обслуговування житлового будинку, господарських будівель і споруд по вул. Пігівська в с. Татарів, Проказюк Наталії Вікторівні, жительці м. Рівне, вул. Міцкевича, 34/45.			
	2.6. земельної ділянки площею 0,0553 га (кадастровий номер 2611091201:13:005:0105) із земель для ведення особистого селянського господарства у землі (для будівництва та обслуговування житлового будинку, господарських будівель і споруд) по вул. Шевченка в с. Татарів, Жидковій Олені Іванівні, жительці м. Слов'янськ, вул. Горіхова, 24, Донецької обл.			
	2.7. земельної ділянки площею 0,1103 га (кадастровий номер 2611091201:14:016:0003) цільове призначення якої змінюється із земель для ведення особистого селянського господарства у землі для будівництва та обслуговування житлового будинку, господарських будівель і споруд по вул. о. М. Косила в с. Татарів, Козаченко Світлани Євгенівни, жительки с. Татарів, вул. о.М. Косила, 19.			

п.3	<b>Дати дозвіл на виготовлення проекту землеустрою щодо відведення</b>			
	3.1. земельної ділянки з земель комунальної власності площею 0,0693 га, цільове призначення - для сінокосіння (код – 10.06.) по вул. Т. Шевченка в с. Татарів, Іващенко Володимир Петровичу, жителю м. Київ. Проект відведення даної земельної ділянки подати на затвердження селищної ради для надання її в оренду.			
	3.2. земельної ділянки в оренду з земель комунальної власності площею 0,1419 га по вул. Д. Галицького у смт Ворохта для розміщення, будівництва, експлуатації та обслуговування будівель і споруд об'єктів передачі електричної енергії (для обслуговування будинку лінійного поста), Акціонерному товариству «Прикарпаттяобленерго», юридична адреса: м. Івано-Франківськ, вул. Індустріальна, 34. Проект відведення даної земельної ділянки подати на затвердження селищної ради для надання її в оренду.			
	3.3. земельної ділянки площею 0,1114 га для сінокосіння по вул. Д. Галицького (біля буд. № 94) в смт Ворохта, Мироненко Миколі Вікторовичу, жителю смт Ворохта, вул. Д. Галицького, 94. Проект відведення даної земельної ділянки подати на затвердження селищної ради для надання її в оренду.			
п.4	<b>Затвердити проект землеустрою щодо відведення:</b>			
	4.1. земельної ділянки з земель комунальної власності площею 0,5264 га для розміщення та експлуатації основних підсобних і допоміжних будівель та споруд, підприємств переробної, машинобудівної та іншої промисловості (для обслуговування деревообробного цеху) по вул. Д. Галицького у смт Ворохта, Макійчуку Василю Андрійовичу жителю с. Яблуниця, вул. Горішків, 331-б та надати її в оренду терміном на 10 (десять) років.			
	4.2. земельної ділянки з земель комунальної власності площею 0,3100 га для розміщення та експлуатації об'єктів дорожнього сервісу (для обслуговування станції технічного обслуговування автомобілів) по вул. Д. Галицького у смт Ворохта, Макійчуку Василю Андрійовичу жителю с. Яблуниця, вул. Горішків, 331-б та надати її в оренду терміном на 10 (десять) років.			
	4.3. земельної ділянки з земель комунальної власності площею 0,0957 га (кадастровий номер 2611040300:20:006:0137) для обслуговування будівлі Івано-Франківського обласного державного центру туризму і краєзнавства учнівської молоді по вул. Д.Галицького, 8 в смт Ворохта, Івано-Франківському обласному державному центру туризму і краєзнавства учнівської молоді, юридична адреса: м. Івано-Франківськ вул. Нечуя-Левицького,19 та передати її в постійне користування			

п.5	Затвердити Акт узгодження та встановлення межі земельної ділянки, складений депутатом Стефураком Р. М. від 31.05.2023 року, про те, що межа земельної ділянки Матійців Тетяни Ярославівни, жительки смт Ворохта, вул. Д. Галицького, 115, площею 0,0750 га для будівництва та обслуговування житлового будинку, господарських будівель та споруд по вул. Миру в с.Татарів по межі від літери Г до літери А (суміжний землекористувач Мороз Ю. С.) не мінялась та проходить по існуючій огорожі.			
п.6	Дати дозвіл Ворохтянській селищній раді, Надвірнянського району, Івано-Франківської обл., юридична адреса: смт Ворохта, вул. Д.Галицького, 41 на виготовлення технічної документації із землеустрою щодо інвентаризації земель комунальної власності на земельну ділянку орієнтовною площею 0,0050 га, що розташована за адресою: вул. Незалежності в с. Татарів			
п.7	Затвердити Ворохтянській селищній раді, Надвірнянського району, Івано-Франківської обл., юридична адреса: смт Ворохта, вул. Д.Галицького, 41 технічну документацію із землеустрою щодо інвентаризації земель комунальної власності на земельну ділянку площею 0,0694 га (кадастровий номер: 2611040300:21:008:0639) код 11.06. – землі промисловості, транспорту, електронних комунікацій, енергетики, оборони та іншого призначення (земельні ділянки запасу, які не надані у власність або користування громадянам чи юридичним особам), що розташована за адресою: вул. Д. Галицького, смт Ворохта.			
п.8	Затвердити Ворохтянській селищній раді, Надвірнянського району, Івано-Франківської обл., юридична адреса: смт Ворохта, вул. Д.Галицького, 41 технічну документацію із землеустрою щодо інвентаризації земель комунальної власності на земельну ділянку площею 0,3326 га (кадастровий номер: 2611091201:13:011:0161) код 10.14. – землі водного фонду (водні об'єкти загального користування), що розташована за адресою: вул. О. Довбуша в с. Татарів.			
п.9	Затвердити Ворохтянській селищній раді, Надвірнянського району, Івано-Франківської обл., юридична адреса: смт Ворохта, вул. Д.Галицького, 41 технічну документацію із землеустрою щодо інвентаризації земель комунальної власності на земельну ділянку площею 0,3433 га (кадастровий номер: 2611040300:21:007:0319) код 01.17. – землі сільськогосподарського призначення (земельні ділянки запасу, які не надані у власність або користування громадянам чи юридичним особам), що розташована за адресою: вул. Миру, смт Ворохта			
п.10	Затвердити Ворохтянській селищній раді, Надвірнянського району, Івано-Франківської обл., юридична адреса: смт Ворохта, вул. Д.Галицького, 41 технічну документацію із землеустрою щодо інвентаризації земель комунальної власності на земельну ділянку площею 0,0909 га (кадастровий номер:			

	2611040300:20:006:0141) код 03.07. – землі житлової та громадської забудови (для будівництва та обслуговування будівель торгівлі), що розташована за адресою: вул. Д. Галицького, смт Ворохта			
п.11	Затвердити Ворохтянській селищній раді, Надвірнянського району, Івано-Франківської обл., юридична адреса: смт Ворохта, вул. Д.Галицького, 41 технічну документацію із землеустрою щодо інвентаризації земель комунальної власності на земельну ділянку площею 0,3733 га (кадастровий номер: 2611040300:20:006:0139) код 07.08. – землі рекреаційного призначення (земельні ділянки загального користування, які використовуються як зелені насадження загального користування), що розташована за адресою: вул. Д. Галицького, смт Ворохта.			
п.12	Затвердити Ворохтянській селищній раді, Надвірнянського району, Івано-Франківської обл., юридична адреса: смт Ворохта, вул. Д.Галицького, 41 технічну документацію із землеустрою щодо інвентаризації земель комунальної власності на земельну ділянку площею 0,0418 га (кадастровий номер: 2611040300:20:006:0140) код 03.20. – землі житлової та громадської забудови (земельні ділянки загального користування, які використовуються як внутрішньо квартальні проїзди та пішохідні зони), що розташована за адресою: вул. Д. Галицького, смт Ворохта.			
п.13	Затвердити Ворохтянській селищній раді, Надвірнянського району, Івано-Франківської обл., юридична адреса: смт Ворохта, вул. Д.Галицького, 41 технічну документацію із землеустрою щодо інвентаризації земель комунальної власності на земельну ділянку площею 0,2468 га (кадастровий номер: 2611040300:21:008:0636) код 12.11. – землі промисловості, транспорту, електронних комунікацій, енергетики, оборони та іншого призначення (для розміщення та експлуатації об'єктів дорожнього сервісу), що розташована за адресою: вул. Д. Галицького, смт Ворохта.			
п.14	Затвердити Ворохтянській селищній раді, Надвірнянського району, Івано-Франківської обл., юридична адреса: смт Ворохта, вул. Д.Галицького, 41 технічну документацію із землеустрою щодо інвентаризації земель комунальної власності на земельну ділянку площею 0,0439 га (кадастровий номер: 2611040300:20:006:0138) код 02.11. – землі житлової та громадської забудови (земельні ділянки запасу, які не надані у власність або користування громадянам чи юридичним особам), що розташована за адресою: вул. Д. Галицького, смт Ворохта.			
п.15	Затвердити Ворохтянській селищній раді Надвірнянського району, Івано-Франківської обл., юридична адреса: смт Ворохта, вул. Д. Галицького, 41 технічну документацію із землеустрою щодо інвентаризації земель комунальної власності на земельну ділянку площею 0,1297 га (07.01. - для будівництва та			



	обслуговування об'єкті рекреаційного призначення), що розташована за адресою: по вул. Д. Галицького в смт. Ворохта.			
п. 16	Передати на баланс та утримання СКП «Селищне комунальне підприємство» земельну ділянку комунальної власності площею 0,90 га (кадастровий номер: 2611040300:21:008:0608), право комунальної власності на яку зареєстровано в Державному реєстрі речових прав на нерухоме майно 26.11.2021 року, для культурно-оздоровчих потреб, рекреаційних спортивних та туристичних цілей (код 10.08 ), з метою розміщення тимчасових споруд для надання туристичних послуг згідно із законом, що розташована за адресою: смт Ворохта, вул. Говерляньська 9 (в районі НСБ «Заросляк»), з метою здійснення організації та контролю паркувальних місць автомобілів на даній ділянці.			
п.17	Дати дозвіл на виготовлення технічної документацію із землеустрою щодо встановлення меж земельної ділянки в натурі (на місцевості) земельної ділянки площею 3,3533 га (14.00 – землі, які використовуються для відпочинку та оздоровлення) по вул. Д. Галицького, 5 в смт. Ворохта, Міністерству охорони здоров'я України, в особі оперативного управління державного закладу «Спеціалізований (спеціальний) санаторій «Гірське повітря», адреса місця знаходження: смт Ворохта, вул. Д. Галицького, 5. Технічну документацію із землеустрою даної земельної ділянки подати на затвердження селищної ради для передачі її в постійне користування.			
п.18	Дати дозвіл Ворохтянській селищній раді Надвірнянського району Івано-Франківської обл., юридична адреса: смт Ворохта, вул. Д. Галицького, 41 на виготовлення технічної документації із землеустрою щодо інвентаризації земель комунальної власності на земельну ділянку площею 0,6105 га (03.02. - для будівництва та обслуговування будівель закладів освіти) для обслуговування ЗДО «Ліщинка» по вул. О. Довбуша в с. Татарів. Технічну документацію по інвентаризації земельної ділянки подати на затвердження селищної ради			
п.19	Дати дозвіл на виготовлення технічної документації із землеустрою щодо встановлення меж частини земельної ділянки, на яку поширюються права суборенди, сервітуту (для розміщення тимчасових споруд) на земельній ділянці площею 0,9000 га (кадастровий номер 2611040300:21:008:0608), яка призначена для культурно-оздоровчих потреб, рекреаційних, спортивних і туристичних цілей (для розміщення тимчасових споруд для надання туристичних послуг) та розташована за адресою: смт Ворохта, вул. Говерляньська			
п.20	Дати дозвіл на виготовлення технічної документації із землеустрою щодо встановлення меж частини земельної ділянки, на яку поширюються права суборенди, сервітуту (для розміщення тимчасових споруд) на земельній ділянці площею 0,2360 га (кадастровий номер: 2611091201:13:012:0151), яка призначена для будівництва та обслуговування будівель торгівлі та розташована за			



**БЮЛЕТЕНЬ ПОІМЕННОГО ГОЛОСУВАННЯ**

Ворохтянська селищна рада восьмого скликання

Тридцята сесія селищної ради (13.07.2023 р.)

Результати персонального голосування

№	Назва проекту рішення	За	Проти	Утримався
X	Затвердження порядку денного			
1	Про створення робочої групи щодо усунення накладок земель КНПІ на земельні ділянки комунальної та приватної форми власності			
2	Про зміни до бюджету Ворохтянської селищної ради на 2023 рік			
3	Про затвердження розпоряджень селищного голови			
4	Про детальне планування територій			
п.1	<i>1.0 Тисячам Б. Вулиця Кольцова</i> <i>032 б/Торфяницька</i> Дати дозвіл на розроблення детального плану території			
	1.1. Пинило Сергію Ярославовичу, жителю м. Івано-Франківськ, вул. Ю. Целевича, 3Б/5 на земельну ділянку приватної власності площею 0,3408 га кадастровий номер: 2611040300:21:007:0315, для зміни цільового призначення - для будівництва та обслуговування житлового будинку, господарських будівель і споруд (присадибна ділянка) по вул. І. Франка у смт Ворохта.			
	1.2. Хант Дейсон Лі, зареєстрований на постійне місце проживання: м. Київ, бульвар Кольцова, 14Ж/68 на земельну ділянку приватної власності площею 0,4657 га кадастровий номер: 2611040300:21:008:0310, для зміни цільового призначення - для будівництва та обслуговування житлового будинку, господарських будівель і споруд (присадибна ділянка) по вул. Говерлянська у смт Ворохта			
	1.3. Вередюку Бейлу Бейловичу, жителю смт Ворохта, вул. М. Грушевського, 38 на земельну ділянку приватної власності площею 0,8740 га кадастровий номер: 2611040300:20:004:0286, для зміни цільового призначення - для будівництва та обслуговування житлового будинку, господарських будівель і споруд (присадибна ділянка) по вул. М. Грушевського у смт Ворохта.			
	1.4. Ємець Світлані Володимирівні, жительці м. Київ, провул. Виноградний, 4/60 на земельну ділянку приватної власності площею 0,1181 га кадастровий номер: 2611091201:13:006:0016, для зміни цільового			

	призначення - для будівництва та обслуговування житлового будинку, господарських будівель і споруд (присадибна ділянка) по вул. Т. Шевченка у с. Татарів			
	1.5. Капура Володимиру Володимировичу, жителю м. Черкаси, вул. Сержанта Жужоми, 5/60 на земельну ділянку приватної власності площею 0,3398 га кадастровий номер: 2611040300:20:003:0058, для зміни цільового призначення - для будівництва та обслуговування житлового будинку, господарських будівель і споруд (присадибна ділянка) по вул. О. Довбуша у смт Ворохта			
	1.6. Модуляк Лесі Миколаївні, жительці смт Ворохта, вул. І. Франка, 23А на земельну ділянку приватної власності площею 0,0445 га кадастровий номер: 2611040300:21:007:0295, для зміни цільового призначення - для будівництва та обслуговування житлового будинку, господарських будівель і споруд (присадибна ділянка) по вул. І. Франка у смт Ворохта			
	1.7. Ворохтянській селищній раді, Надвірнянського району, Івано-Франківської області, в особі закладу дошкільної освіти (ясла-садка) «Лісова казка», місцезнаходження: смт Ворохта, вул. О. Довбуша, 4 на земельну ділянку, яка перебуває в постійному користуванні, площею 0,6663 га, кадастровий номер: 2611040300:20:003:0020, яка призначена для обслуговування будівлі дитячого садка з метою встановлення модульної котельні			
	1.8. Савчука Дмитра Богдановича, жителя смт Ворохта, вул. О. Довбуша, 47Б на земельній ділянці площею 0,6000 га (кадастровий номер: 2611040300:20:001:0356) по вул. О. Довбуша в смт Ворохта, з метою зміни цільового призначення із земель для ведення особистих селянських господарств в землі житлової та громадської забудови для будівництва та обслуговування житлового будинку, господарських будівель та споруд			
п.2	<b>Надати дозвіл на розроблення змін до генерального плану с. Татарів, суміщеного з детальним планом території</b>			
	2.1. Ганцюк Галині Іванівні, жительці смт Брошнів-Осада, вул. С. Стрільців, 22, Рожнятівського району, Івано-Франківської області, на земельні ділянки приватної власності: 1) Площею 0,2723 га, кадастровий номер: 2611091201:13:014:0004; 2) Площею 0,2658 га, кадастровий номер: 2611091201:11:009:0011; 3) Площею 0,3794 га, кадастровий номер: 2611091201:13:014:0003; 4) Площею 1,0361 га, кадастровий номер: 2611091201:13:008:0075. в с. Татарів вул. О. Довбуша (колишня вул. Незалежності), з метою зміни їх цільового призначення із земель для ведення особистих селянських господарств в землі громадської забудови - для будівництва торгово-розважального комплексу, будівель торгівлі та інших громадських будівель.			



	2.2. Ємець Світлані Володимирівні, жительці м. Київ, провул. Виноградний, 4/60 на земельну ділянку приватної власності площею 0,1181 га кадастровий номер: 2611091201:13:006:0016, для зміни цільового призначення із земель для ведення особистих селянських господарств в землі громадської забудови - для будівництва та обслуговування житлового будинку, господарських будівель і споруд (присадибна ділянка) по вул. Т. Шевченка у с. Татарів.			
п.3	Затвердити детальний план території Шлемко Івану Васильовичу, жителю смт Ворохта, вул. Говерлянська, 14 на земельну ділянку приватної власності площею 0,0800 га кадастровий номер: 2611040300:21:008:0588, для будівництва та обслуговування об'єктів туристичної інфраструктури та закладів громадського харчування по вул. Говерлянська у смт Ворохта			
5	Про розгляд земельних питань			
п.1	<b>Затвердити технічну документацію із землеустрою щодо встановлення меж земельної ділянки в натурі (на місцевості)</b>			
	1.1. земельної ділянки площею 0,0800 га (кадастровий номер: 2611091201:13:013:0134) для будівництва та обслуговування житлового будинку, господарських будівель та споруд по вул. О. Довбуша у с. Татарів, Васкул Тетяні Борисівні, жительці с. Татарів, вул. О. Довбуша.			
	1.2. земельної ділянки площею 0,0750 га для будівництва та обслуговування житлового будинку, господарських будівель та споруд по вул. Миру в с. Татарів, Матійців Тетяні Ярославівні, жительці смт Ворохта, вул. Д. Галицького, 115.			
	1.3. земельної ділянки площею 0,1500 га (кадастровий номер: 2611040300:21:004:0129) для будівництва та обслуговування житлового будинку, господарських будівель та споруд по вул. Г.Хоткевича, 14 у смт Ворохта, Дзвінчуку Михайлу Михайловичу, жителю смт Ворохта, вул. Г. Хоткевича, 14 та передати ділянку у власність.			
	1.4. земельної ділянки площею 0,4600 га для ведення особистого селянського господарства по вул. І. Франка в с. Татарів, Буратчука Василя Дмитровича (помер), для оформлення спадщини згідно із законом (спадкова справа № 13/2020 заведена Яремчанською міською державною нотаріальною конторою).			
	1.5. земельної ділянки площею 0,0937 га (кадастровий номер: 2611040300:19:001:0033) для будівництва та обслуговування житлового будинку, господарських будівель та споруд по вул. Митрополита Ан. Шептицького, 19 у смт Ворохта, Гереджук Марії Петрівні, жительці смт Ворохта, вул. Митрополита Ан. Шептицького, 19 та передати ділянку у власність.			

п.2	<b>Затвердити проект землеустрою щодо зміни цільового призначення:</b>			
	2.1. земельної ділянки площею 0,2600 га (кадастровий номер: 2611091201:13:011:0113) із земель для ведення особистого селянського господарства у землі житлової та громадської забудови (для будівництва та обслуговування житлового будинку, господарських будівель та споруд) по вул. І. Франка у с. Татарів, Тимофію Богдану Івановичу, жителю с. Татарів, вул. І. Франка, 12.			
	2.2. земельної ділянки площею 0,1865 га (кадастровий номер: 2611091201:13:011:0136) із земель для ведення особистого селянського господарства у землі житлової та громадської забудови (для будівництва та обслуговування житлового будинку, господарських будівель та споруд) по вул. Грушевського у с. Татарів, Кепещук Любов Василівні, жительці м. Надвірна, вул. Мельничука, 18.			
	2.3. земельної ділянки площею 0,0772 га (кадастровий номер: 2611091201:13:010:0053) із земель для ведення особистого селянського господарства у землі житлової та громадської забудови (для будівництва та обслуговування житлового будинку, господарських будівель та споруд) по вул. І. Франка (уч. Баценка) у с. Татарів, Шараневичу Олександрю Богдановичу, жителю м. Івано-Франківськ, провул. Ленкавського, 55Б.			
	2.4. земельної ділянки площею 0,0800 га (кадастровий номер: 2611040300:21:008:0588) із земель для ведення особистого селянського господарства у землі житлової та громадської забудови (для будівництва та обслуговування об'єктів туристичної інфраструктури та закладів громадського харчування) по вул. Говерляньська у смт Ворохта, Шлемко Івану Васильовичу, жителю смт Ворохта, вул. Говерляньська, 14.			
	2.5. земельної ділянки площею 0,10 га (кадастровий номер 2611091201:14:007:0084) із земель для ведення особистого селянського господарства у землі житлової та громадської забудови для будівництва та обслуговування житлового будинку, господарських будівель і споруд по вул. Пігівська в с. Татарів, Проказюк Наталії Вікторівні, жительці м. Рівне, вул. Міцкевича, 34/45.			
	2.6. земельної ділянки площею 0,0553 га (кадастровий номер 2611091201:13:005:0105) із земель для ведення особистого селянського господарства у землі (для будівництва та обслуговування житлового будинку, господарських будівель і споруд) по вул. Шевченка в с. Татарів, Жидковій Олені Іванівні, жительці м. Слов'янськ, вул. Горіхова, 24, Донецької обл.			
	2.7. земельної ділянки площею 0,1103 га (кадастровий номер 2611091201:14:016:0003) цільове призначення якої змінюється із земель для ведення особистого селянського господарства у землі для будівництва та обслуговування житлового будинку, господарських будівель і споруд по вул. о. М. Косила в с. Татарів, Козаченко Світлани Євгенівни, жительки с. Татарів, вул. о.М. Косила, 19.			

п.3	<b>Дати дозвіл на виготовлення проекту землеустрою щодо відведення</b>			
	3.1. земельної ділянки з земель комунальної власності площею 0,0693 га, цільове призначення - для сінокошіння (код – 10.06.) по вул. Т. Шевченка в с. Татарів, Іващенко Володимир Петровичу, жителю м. Київ. Проект відведення даної земельної ділянки подати на затвердження селищної ради для надання її в оренду.			
	3.2. земельної ділянки в оренду з земель комунальної власності площею 0,1419 га по вул. Д. Галицького у смт Ворохта для розміщення, будівництва, експлуатації та обслуговування будівель і споруд об'єктів передачі електричної енергії (для обслуговування будинку лінійного поста), Акціонерному товариству «Прикарпаттяобленерго», юридична адреса: м. Івано-Франківськ, вул. Індустріальна, 34. Проект відведення даної земельної ділянки подати на затвердження селищної ради для надання її в оренду.			
	3.3. земельної ділянки площею 0,1114 га для сінокошіння по вул. Д. Галицького (біля буд. № 94) в смт Ворохта, Мироненко Миколі Вікторовичу, жителю смт Ворохта, вул. Д. Галицького, 94. Проект відведення даної земельної ділянки подати на затвердження селищної ради для надання її в оренду.			
п.4	<b>Затвердити проект землеустрою щодо відведення:</b>			
	4.1. земельної ділянки з земель комунальної власності площею 0,5264 га для розміщення та експлуатації основних підсобних і допоміжних будівель та споруд, підприємств переробної, машинобудівної та іншої промисловості (для обслуговування деревообробного цеху) по вул. Д. Галицького у смт Ворохта, Макійчуку Василю Андрійовичу жителю с. Яблуниця, вул. Горішків, 331-б та надати її в оренду терміном на 10 (десять) років.			
	4.2. земельної ділянки з земель комунальної власності площею 0,3100 га для розміщення та експлуатації об'єктів дорожнього сервісу (для обслуговування станції технічного обслуговування автомобілів) по вул. Д. Галицького у смт Ворохта, Макійчуку Василю Андрійовичу жителю с. Яблуниця, вул. Горішків, 331-б та надати її в оренду терміном на 10 (десять) років.			
	4.3. земельної ділянки з земель комунальної власності площею 0,0957 га (кадастровий номер 2611040300:20:006:0137) для обслуговування будівлі Івано-Франківського обласного державного центру туризму і краєзнавства учнівської молоді по вул. Д.Галицького, 8 в смт Ворохта, Івано-Франківському обласному державному центру туризму і краєзнавства учнівської молоді, юридична адреса: м. Івано-Франківськ вул. Нечуя-Левицького,19 та передати її в постійне користування			

п.5	Затвердити Акт узгодження та встановлення межі земельної ділянки, складений депутатом Стефураком Р. М. від 31.05.2023 року, про те, що межа земельної ділянки Матійців Тетяни Ярославівни, жительки смт Ворохта, вул. Д. Галицького, 115, площею 0,0750 га для будівництва та обслуговування житлового будинку, господарських будівель та споруд по вул. Миру в с.Татарів по межі від літери Г до літери А (суміжний землекористувач Мороз Ю. С.) не мінялась та проходить по існуючій огорожі.			
п.6	Дати дозвіл Ворохтянській селищній раді, Надвірнянського району, Івано-Франківської обл., юридична адреса: смт Ворохта, вул. Д.Галицького, 41 на виготовлення технічної документації із землеустрою щодо інвентаризації земель комунальної власності на земельну ділянку орієнтовною площею 0,0050 га, що розташована за адресою: вул. Незалежності в с. Татарів			
п.7	Затвердити Ворохтянській селищній раді, Надвірнянського району, Івано-Франківської обл., юридична адреса: смт Ворохта, вул. Д.Галицького, 41 технічну документацію із землеустрою щодо інвентаризації земель комунальної власності на земельну ділянку площею 0,0694 га (кадастровий номер: 2611040300:21:008:0639) код 11.06. – землі промисловості, транспорту, електронних комунікацій, енергетики, оборони та іншого призначення (земельні ділянки запасу, які не надані у власність або користування громадянам чи юридичним особам), що розташована за адресою: вул. Д. Галицького, смт Ворохта.			
п.8	Затвердити Ворохтянській селищній раді, Надвірнянського району, Івано-Франківської обл., юридична адреса: смт Ворохта, вул. Д.Галицького, 41 технічну документацію із землеустрою щодо інвентаризації земель комунальної власності на земельну ділянку площею 0,3326 га (кадастровий номер: 2611091201:13:011:0161) код 10.14. – землі водного фонду (водні об'єкти загального користування), що розташована за адресою: вул. О. Довбуша в с. Татарів.			
п.9	Затвердити Ворохтянській селищній раді, Надвірнянського району, Івано-Франківської обл., юридична адреса: смт Ворохта, вул. Д.Галицького, 41 технічну документацію із землеустрою щодо інвентаризації земель комунальної власності на земельну ділянку площею 0,3433 га (кадастровий номер: 2611040300:21:007:0319) код 01.17. – землі сільськогосподарського призначення (земельні ділянки запасу, які не надані у власність або користування громадянам чи юридичним особам), що розташована за адресою: вул. Миру, смт Ворохта			
п.10	Затвердити Ворохтянській селищній раді, Надвірнянського району, Івано-Франківської обл., юридична адреса: смт Ворохта, вул. Д.Галицького, 41 технічну документацію із землеустрою щодо інвентаризації земель комунальної власності на земельну ділянку площею 0,0909 га (кадастровий номер:			




	2611040300:20:006:0141) код 03.07. – землі житлової та громадської забудови (для будівництва та обслуговування будівель торгівлі), що розташована за адресою: вул. Д. Галицького, смт Ворохта			
п.11	Затвердити Ворохтянській селищній раді, Надвірнянського району, Івано-Франківської обл., юридична адреса: смт Ворохта, вул. Д.Галицького, 41 технічну документацію із землеустрою щодо інвентаризації земель комунальної власності на земельну ділянку площею 0,3733 га (кадастровий номер: 2611040300:20:006:0139) код 07.08. – землі рекреаційного призначення (земельні ділянки загального користування, які використовуються як зелені насадження загального користування), що розташована за адресою: вул. Д. Галицького, смт Ворохта.			
п.12	Затвердити Ворохтянській селищній раді, Надвірнянського району, Івано-Франківської обл., юридична адреса: смт Ворохта, вул. Д.Галицького, 41 технічну документацію із землеустрою щодо інвентаризації земель комунальної власності на земельну ділянку площею 0,0418 га (кадастровий номер: 2611040300:20:006:0140) код 03.20. – землі житлової та громадської забудови (земельні ділянки загального користування, які використовуються як внутрішньо кварталні проїзди та пішохідні зони), що розташована за адресою: вул. Д. Галицького, смт Ворохта.			
п.13	Затвердити Ворохтянській селищній раді, Надвірнянського району, Івано-Франківської обл., юридична адреса: смт Ворохта, вул. Д.Галицького, 41 технічну документацію із землеустрою щодо інвентаризації земель комунальної власності на земельну ділянку площею 0,2468 га (кадастровий номер: 2611040300:21:008:0636) код 12.11. – землі промисловості, транспорту, електронних комунікацій, енергетики, оборони та іншого призначення (для розміщення та експлуатації об'єктів дорожнього сервісу), що розташована за адресою: вул. Д. Галицького, смт Ворохта.			
п.14	Затвердити Ворохтянській селищній раді, Надвірнянського району, Івано-Франківської обл., юридична адреса: смт Ворохта, вул. Д.Галицького, 41 технічну документацію із землеустрою щодо інвентаризації земель комунальної власності на земельну ділянку площею 0,0439 га (кадастровий номер: 2611040300:20:006:0138) код 02.11. – землі житлової та громадської забудови (земельні ділянки запасу, які не надані у власність або користування громадянам чи юридичним особам), що розташована за адресою: вул. Д. Галицького, смт Ворохта.			
п.15	Затвердити Ворохтянській селищній раді Надвірнянського району, Івано-Франківської обл., юридична адреса: смт Ворохта, вул. Д. Галицького, 41 технічну документацію із землеустрою щодо інвентаризації земель комунальної власності на земельну ділянку площею 0,1297 га (07.01. - для будівництва та			

	обслуговування об'єкті рекреаційного призначення), що розташована за адресою: по вул. Д. Галицького в смт. Ворохта.			
п. 16	Передати на баланс та утримання СКП «Селищне комунальне підприємство» земельну ділянку комунальної власності площею 0,90 га (кадастровий номер: 2611040300:21:008:0608), право комунальної власності на яку зареєстровано в Державному реєстрі речових прав на нерухоме майно 26.11.2021 року, для культурно-оздоровчих потреб, рекреаційних спортивних та туристичних цілей (код 10.08 ), з метою розміщення тимчасових споруд для надання туристичних послуг згідно із законом, що розташована за адресою: смт Ворохта, вул. Говерляньська 9 (в районі НСБ «Заросляк»), з метою здійснення організації та контролю паркувальних місць автомобілів на даній ділянці.			
п.17	Дати дозвіл на виготовлення технічної документації із землеустрою щодо встановлення меж земельної ділянки в натурі (на місцевості) земельної ділянки площею 3,3533 га (14.00 – землі, які використовуються для відпочинку та оздоровлення) по вул. Д. Галицького, 5 в смт. Ворохта, Міністерству охорони здоров'я України, в особі оперативного управління державного закладу «Спеціалізований (спеціальний) санаторій «Гірське повітря», адреса місця знаходження: смт Ворохта, вул. Д. Галицького, 5. Технічну документацію із землеустрою даної земельної ділянки подати на затвердження селищної ради для передачі її в постійне користування.			
п.18	Дати дозвіл Ворохтянській селищній раді Надвірнянського району Івано-Франківської обл., юридична адреса: смт Ворохта, вул. Д. Галицького, 41 на виготовлення технічної документації із землеустрою щодо інвентаризації земель комунальної власності на земельну ділянку площею 0,6105 га (03.02. - для будівництва та обслуговування будівель закладів освіти) для обслуговування ЗДО «Ліщинка» по вул. О. Довбуша в с. Татарів. Технічну документацію по інвентаризації земельної ділянки подати на затвердження селищної ради			
п.19	Дати дозвіл на виготовлення технічної документації із землеустрою щодо встановлення меж частини земельної ділянки, на яку поширюються права суборенди, сервітуту (для розміщення тимчасових споруд) на земельній ділянці площею 0,9000 га (кадастровий номер 2611040300:21:008:0608), яка призначена для культурно-оздоровчих потреб, рекреаційних, спортивних і туристичних цілей (для розміщення тимчасових споруд для надання туристичних послуг) та розташована за адресою: смт Ворохта, вул. Говерляньська			
п.20	Дати дозвіл на виготовлення технічної документації із землеустрою щодо встановлення меж частини земельної ділянки, на яку поширюються права суборенди, сервітуту (для розміщення тимчасових споруд) на земельній ділянці площею 0,2360 га (кадастровий номер: 2611091201:13:012:0151), яка призначена для будівництва та обслуговування будівель торгівлі та розташована за			

	адресою: по вул. Залізнична в с. Татарів.			
6	Про внесення змін та доповнень до рішення Ворохтянської селищної ради від 11.02.2021 № 58-5/2021 «Про затвердження Програми земельної реформи Ворохтянської селищної ради на 2021-2023 роки»			
7	Різне			
	71 про звітність щодо формування бюджету			

П.І.Б.  
Депутата селищної ради Макійчук Н.В.

Особистий підпис 

# БЮЛЕТЕНЬ ПОІМЕННОГО ГОЛОСУВАННЯ

Ворохтянська селищна рада восьмого скликання

Тридцята сесія селищної ради (13.07.2023 р.)




Результати персонального голосування









№	Назва проекту рішення	За	Проти	Утримався
X	Затвердження порядку денного			
1	Про створення робочої групи щодо усунення накладок земель КНПП на земельні ділянки комунальної та приватної форми власності			
2	Про зміни до бюджету Ворохтянської селищної ради на 2023 рік			
3	Про затвердження розпоряджень селищного голови			
4	Про детальне планування територій			
п.1	<b>Дати дозвіл на розроблення детального плану території</b>			
	1.1. Пинило Сергію Ярославовичу, жителю м. Івано-Франківськ, вул. Ю. Целевича, 3Б/5 на земельну ділянку приватної власності площею 0,3408 га кадастровий номер: 2611040300:21:007:0315, для зміни цільового призначення - для будівництва та обслуговування житлового будинку, господарських будівель і споруд (присадибна ділянка) по вул. І. Франка у смт Ворохта.			
	1.2. Хант Дейсон Лі, зареєстрований на постійне місце проживання: м. Київ, бульвар Кольцова, 14Ж/68 на земельну ділянку приватної власності площею 0,4657 га кадастровий номер: 2611040300:21:008:0310, для зміни цільового призначення - для будівництва та обслуговування житлового будинку, господарських будівель і споруд (присадибна ділянка) по вул. Говерлянська у смт Ворохта			
	1.3. Вередюку Бейлу Бейловичу, жителю смт Ворохта, вул. М. Грушевського, 38 на земельну ділянку приватної власності площею 0,8740 га кадастровий номер: 2611040300:20:004:0286, для зміни цільового призначення - для будівництва та обслуговування житлового будинку, господарських будівель і споруд (присадибна ділянка) по вул. М. Грушевського у смт Ворохта.			
	1.4. Ємець Світлані Володимирівні, жительці м. Київ, провул. Виноградний, 4/60 на земельну ділянку приватної власності площею 0,1181 га кадастровий номер: 2611091201:13:006:0016, для зміни цільового			



	<p>призначення - для будівництва та обслуговування житлового будинку, господарських будівель і споруд (присадибна ділянка) по вул. Т. Шевченка у с. Татарів</p>		
	<p>1.5. Капура Володимиру Володимировичу, жителю м. Черкаси, вул. Сержанта Жужоми, 5/60 на земельну ділянку приватної власності площею 0,3398 га кадастровий номер: 2611040300:20:003:0058, для зміни цільового призначення - для будівництва та обслуговування житлового будинку, господарських будівель і споруд (присадибна ділянка) по вул. О. Довбуша у смт Ворохта</p>		
	<p>1.6. Модуляк Лесі Миколаївні, жительці смт Ворохта, вул. І. Франка, 23А на земельну ділянку приватної власності площею 0,0445 га кадастровий номер: 2611040300:21:007:0295, для зміни цільового призначення - для будівництва та обслуговування житлового будинку, господарських будівель і споруд (присадибна ділянка) по вул. І. Франка у смт Ворохта</p>		
	<p>1.7. Ворохтянській селищній раді, Надвірнянського району, Івано-Франківської області, в особі закладу дошкільної освіти (ясла-садка) «Лісова казка», місцезнаходження: смт Ворохта, вул. О. Довбуша, 4 на земельну ділянку, яка перебуває в постійному користуванні, площею 0,6663 га, кадастровий номер: 2611040300:20:003:0020, яка призначена для обслуговування будівлі дитячого садка з метою встановлення модульної котельні</p>		
	<p>1.8. Савчука Дмитра Богдановича, жителя смт Ворохта, вул. О. Довбуша, 47Б на земельній ділянці площею 0,6000 га (кадастровий номер: 2611040300:20:001:0356) по вул. О. Довбуша в смт Ворохта, з метою зміни цільового призначення із земель для ведення особистих селянських господарств в землі житлової та громадської забудови - для будівництва та обслуговування житлового будинку, господарських будівель та споруд</p>		
п.2	<p><b>Надати дозвіл на розроблення змін до генерального плану с. Татарів, суміщеного з детальним планом території</b></p>		
	<p>2.1. Ганцок Галині Іванівні, жительці смт Брошнів-Осада, вул. С. Стрільців, 22, Рожнятівського району, Івано-Франківської області, на земельні ділянки приватної власності:</p> <ol style="list-style-type: none"> <li>1) Площею 0,2723 га, кадастровий номер: 2611091201:13:014:0004;</li> <li>2) Площею 0,2658 га, кадастровий номер: 2611091201:11:009:0011;</li> <li>3) Площею 0,3794 га, кадастровий номер: 2611091201:13:014:0003;</li> <li>4) Площею 1,0361 га, кадастровий номер: 2611091201:13:008:0075.</li> </ol> <p>в с. Татарів вул. О. Довбуша (колишня вул. Незалежності), з метою зміни їх цільового призначення із земель для ведення особистих селянських господарств в землі громадської забудови - для будівництва торгово-розважального комплексу, будівель торгівлі та інших громадських будівель.</p>		






	2.2. Ємець Світлані Володимирівні, жительці м. Київ, провул. Виноградний, 4/60 на земельну ділянку приватної власності площею 0,1181 га кадастровий номер: 2611091201:13:006:0016, для зміни цільового призначення із земель для ведення особистих селянських господарств в землі громадської забудови - для будівництва та обслуговування житлового будинку, господарських будівель і споруд (присадибна ділянка) по вул. Т. Шевченка у с. Татарів.			
п.3	Затвердити детальний план території Шлемко Івану Васильовичу, жителю смт Ворохта, вул. Говерлянська, 14 на земельну ділянку приватної власності площею 0,0800 га кадастровий номер: 2611040300:21:008:0588, для будівництва та обслуговування об'єктів туристичної інфраструктури та закладів громадського харчування по вул. Говерлянська у смт Ворохта			
1.9.	<i>Тисячний Вадим Вас. 0,3222 га вул. Говерлянська</i>			
5	Про розгляд земельних питань			
п.1	<b>Затвердити технічну документацію із землеустрою щодо встановлення меж земельної ділянки в натурі (на місцевості)</b>			
	1.1. земельної ділянки площею 0,0800 га (кадастровий номер: 2611091201:13:013:0134) для будівництва та обслуговування житлового будинку, господарських будівель та споруд по вул. О. Довбуша у с. Татарів, Васкул Тетяні Борисівні, жительці с. Татарів, вул. О. Довбуша.			
	1.2. земельної ділянки площею 0,0750 га для будівництва та обслуговування житлового будинку, господарських будівель та споруд по вул. Миру в с. Татарів, Матійців Тетяні Ярославівні, жительці смт Ворохта, вул. Д. Галицького, 115.			
	1.3. земельної ділянки площею 0,1500 га (кадастровий номер: 2611040300:21:004:0129) для будівництва та обслуговування житлового будинку, господарських будівель та споруд по вул. Г.Хоткевича, 14 у смт Ворохта, Дзвінчуку Михайлу Михайловичу, жителю смт Ворохта, вул. Г. Хоткевича, 14 та передати ділянку у власність.			
	1.4. земельної ділянки площею 0,4600 га для ведення особистого селянського господарства по вул. І. Франка в с. Татарів, Буратчука Василя Дмитровича (помер), для оформлення спадщини згідно із законом (спадкова справа № 13/2020 заведена Яремчанською міською державною нотаріальною конторою).			
	1.5. земельної ділянки площею 0,0937 га (кадастровий номер: 2611040300:19:001:0033) для будівництва та обслуговування житлового будинку, господарських будівель та споруд по вул. Митрополита Ан. Шептицького, 19 у смт Ворохта, Гереджук Марії Петрівні, жительці смт Ворохта, вул. Митрополита Ан. Шептицького, 19 та передати ділянку у власність.			

п.2	<b>Затвердити проект землеустрою щодо зміни цільового призначення:</b>			
	2.1. земельної ділянки площею 0,2600 га (кадастровий номер: 2611091201:13:011:0113) із земель для ведення особистого селянського господарства у землі житлової та громадської забудови (для будівництва та обслуговування житлового будинку, господарських будівель та споруд) по вул. І. Франка у с. Татарів, Тимофію Богдану Івановичу, жителю с. Татарів, вул. І. Франка, 12.			
	2.2. земельної ділянки площею 0,1865 га (кадастровий номер: 2611091201:13:011:0136) із земель для ведення особистого селянського господарства у землі житлової та громадської забудови (для будівництва та обслуговування житлового будинку, господарських будівель та споруд) по вул. Грушевського у с. Татарів, Кепещук Любов Василівні, жительці м. Надвірна, вул. Мельничука, 18.			
	2.3. земельної ділянки площею 0,0772 га (кадастровий номер: 2611091201:13:010:0053) із земель для ведення особистого селянського господарства у землі житлової та громадської забудови (для будівництва та обслуговування житлового будинку, господарських будівель та споруд) по вул. І. Франка (уч. Баценка) у с. Татарів, Шараневичу Олександрю Богдановичу, жителю м. Івано-Франківськ, провул. Ленкавського, 55Б.			
	2.4. земельної ділянки площею 0,0800 га (кадастровий номер: 2611040300:21:008:0588) із земель для ведення особистого селянського господарства у землі житлової та громадської забудови (для будівництва та обслуговування об'єктів туристичної інфраструктури та закладів громадського харчування) по вул. Говерляньська у смт Ворохта, Шлемко Івану Васильовичу, жителю смт Ворохта, вул. Говерляньська, 14.			
	2.5. земельної ділянки площею 0,10 га (кадастровий номер 2611091201:14:007:0084) із земель для ведення особистого селянського господарства у землі житлової та громадської забудови для будівництва та обслуговування житлового будинку, господарських будівель і споруд по вул. Пігівська в с. Татарів, Проказюк Наталії Вікторівні, жительці м. Рівне, вул. Міцкевича, 34/45.			
	2.6. земельної ділянки площею 0,0553 га (кадастровий номер 2611091201:13:005:0105) із земель для ведення особистого селянського господарства у землі (для будівництва та обслуговування житлового будинку, господарських будівель і споруд) по вул. Шевченка в с. Татарів, Жидковій Олені Іванівні, жительці м. Слов'янськ, вул. Горіхова, 24, Донецької обл.			
	2.7. земельної ділянки площею 0,1103 га (кадастровий номер 2611091201:14:016:0003) цільове призначення якої змінюється із земель для ведення особистого селянського господарства у землі для будівництва та обслуговування житлового будинку, господарських будівель і споруд по вул. о. М. Косила в с. Татарів, Козаченко Світлани Євгенівни, жительки с. Татарів, вул. о.М. Косила, 19.			



п.3	<b>Дати дозвіл на виготовлення проекту землеустрою щодо відведення</b>			
	3.1. земельної ділянки з земель комунальної власності площею 0,0693 га, цільове призначення - для сінокосіння (код – 10.06.) по вул. Т. Шевченка в с. Татарів, Іващенко Володимиру Петровичу, жителю м. Київ. Проект відведення даної земельної ділянки подати на затвердження селищної ради для надання її в оренду.			
	3.2. земельної ділянки в оренду з земель комунальної власності площею 0,1419 га по вул. Д. Галицького у смт Ворохта для розміщення, будівництва, експлуатації та обслуговування будівель і споруд об'єктів передачі електричної енергії (для обслуговування будинку лінійного поста), Акціонерному товариству «Прикарпаттяобленерго», юридична адреса: м. Івано-Франківськ, вул. Індустріальна, 34. Проект відведення даної земельної ділянки подати на затвердження селищної ради для надання її в оренду.			
	3.3. земельної ділянки площею 0,1114 га для сінокосіння по вул. Д. Галицького (біля буд. № 94) в смт Ворохта, Мироненко Миколі Вікторовичу, жителю смт Ворохта, вул. Д. Галицького, 94. Проект відведення даної земельної ділянки подати на затвердження селищної ради для надання її в оренду.			
п.4	<b>Затвердити проект землеустрою щодо відведення:</b>			
	4.1. земельної ділянки з земель комунальної власності площею 0,5264 га для розміщення та експлуатації основних підсобних і допоміжних будівель та споруд, підприємств переробної, машинобудівної та іншої промисловості (для обслуговування деревообробного цеху) по вул. Д. Галицького у смт Ворохта, Макійчуку Василю Андрійовичу жителю с. Яблуниця, вул. Горішків, 331-б та надати її в оренду терміном на 10 (десять) років.			
	4.2. земельної ділянки з земель комунальної власності площею 0,3100 га для розміщення та експлуатації об'єктів дорожнього сервісу (для обслуговування станції технічного обслуговування автомобілів) по вул. Д. Галицького у смт Ворохта, Макійчуку Василю Андрійовичу жителю с. Яблуниця, вул. Горішків, 331-б та надати її в оренду терміном на 10 (десять) років.			
	4.3. земельної ділянки з земель комунальної власності площею 0,0957 га (кадастровий номер 2611040300:20:006:0137) для обслуговування будівлі Івано-Франківського обласного державного центру туризму і краєзнавства учнівської молоді по вул. Д.Галицького, 8 в смт Ворохта, Івано-Франківському обласному державному центру туризму і краєзнавства учнівської молоді, юридична адреса: м. Івано-Франківськ вул. Нечуя-Левицького,19 та передати її в постійне користування			



п.5	<p>Затвердити Акт узгодження та встановлення межі земельної ділянки, складений депутатом Стефураком Р. М. від 31.05.2023 року, про те, що межа земельної ділянки Матійців Тетяни Ярославівни, жительки смт Ворохта, вул. Д. Галицького, 115, площею 0,0750 га для будівництва та обслуговування житлового будинку, господарських будівель та споруд по вул. Миру в с.Татарів по межі від літери Г до літери А (суміжний землекористувач Мороз Ю. С.) не змінялась та проходить по існуючій огорожі.</p>			
п.6	<p>Дати дозвіл Ворохтянській селищній раді, Надвірнянського району, Івано-Франківської обл., юридична адреса: смт Ворохта, вул. Д.Галицького, 41 на виготовлення технічної документації із землеустрою щодо інвентаризації земель комунальної власності на земельну ділянку орієнтовною площею 0,0050 га, що розташована за адресою: вул. Незалежності в с. Татарів</p>			
п.7	<p>Затвердити Ворохтянській селищній раді, Надвірнянського району, Івано-Франківської обл., юридична адреса: смт Ворохта, вул. Д.Галицького, 41 технічну документацію із землеустрою щодо інвентаризації земель комунальної власності на земельну ділянку площею 0,0694 га (кадастровий номер: 2611040300:21:008:0639) код 11.06. – землі промисловості, транспорту, електронних комунікацій, енергетики, оборони та іншого призначення (земельні ділянки запасу, які не надані у власність або користування громадянам чи юридичним особам), що розташована за адресою: вул. Д. Галицького, смт Ворохта.</p>			
п.8	<p>Затвердити Ворохтянській селищній раді, Надвірнянського району, Івано-Франківської обл., юридична адреса: смт Ворохта, вул. Д.Галицького, 41 технічну документацію із землеустрою щодо інвентаризації земель комунальної власності на земельну ділянку площею 0,3326 га (кадастровий номер: 2611091201:13:011:0161) код 10.14. – землі водного фонду (водні об'єкти загального користування), що розташована за адресою: вул. О. Довбуша в с. Татарів.</p>			
п.9	<p>Затвердити Ворохтянській селищній раді, Надвірнянського району, Івано-Франківської обл., юридична адреса: смт Ворохта, вул. Д.Галицького, 41 технічну документацію із землеустрою щодо інвентаризації земель комунальної власності на земельну ділянку площею 0,3433 га (кадастровий номер: 2611040300:21:007:0319) код 01.17. – землі сільськогосподарського призначення (земельні ділянки запасу, які не надані у власність або користування громадянам чи юридичним особам), що розташована за адресою: вул. Миру, смт Ворохта</p>			
п.10	<p>Затвердити Ворохтянській селищній раді, Надвірнянського району, Івано-Франківської обл., юридична адреса: смт Ворохта, вул. Д.Галицького, 41 технічну документацію із землеустрою щодо інвентаризації земель комунальної власності на земельну ділянку площею 0,0909 га (кадастровий номер:</p>			

	2611040300:20:006:0141) код 03.07. – землі житлової та громадської забудови (для будівництва та обслуговування будівель торгівлі), що розташована за адресою: вул. Д. Галицького, смт Ворохта			
п.11	Затвердити Ворохтянській селищній раді, Надвірнянського району, Івано-Франківської обл., юридична адреса: смт Ворохта, вул. Д.Галицького, 41 технічну документацію із землеустрою щодо інвентаризації земель комунальної власності на земельну ділянку площею 0,3733 га (кадастровий номер: 2611040300:20:006:0139) код 07.08. – землі рекреаційного призначення (земельні ділянки загального користування, які використовуються як зелені насадження загального користування), що розташована за адресою: вул. Д. Галицького, смт Ворохта.			
п.12	Затвердити Ворохтянській селищній раді, Надвірнянського району, Івано-Франківської обл., юридична адреса: смт Ворохта, вул. Д.Галицького, 41 технічну документацію із землеустрою щодо інвентаризації земель комунальної власності на земельну ділянку площею 0,0418 га (кадастровий номер: 2611040300:20:006:0140) код 03.20. – землі житлової та громадської забудови (земельні ділянки загального користування, які використовуються як внутрішньо кварталні проїзди та пішохідні зони), що розташована за адресою: вул. Д. Галицького, смт Ворохта.			
п.13	Затвердити Ворохтянській селищній раді, Надвірнянського району, Івано-Франківської обл., юридична адреса: смт Ворохта, вул. Д.Галицького, 41 технічну документацію із землеустрою щодо інвентаризації земель комунальної власності на земельну ділянку площею 0,2468 га (кадастровий номер: 2611040300:21:008:0636) код 12.11. – землі промисловості, транспорту, електронних комунікацій, енергетики, оборони та іншого призначення (для розміщення та експлуатації об'єктів дорожнього сервісу), що розташована за адресою: вул. Д. Галицького, смт Ворохта.			
п.14	Затвердити Ворохтянській селищній раді, Надвірнянського району, Івано-Франківської обл., юридична адреса: смт Ворохта, вул. Д.Галицького, 41 технічну документацію із землеустрою щодо інвентаризації земель комунальної власності на земельну ділянку площею 0,0439 га (кадастровий номер: 2611040300:20:006:0138) код 02.11. – землі житлової та громадської забудови (земельні ділянки запасу, які не надані у власність або користування громадянам чи юридичним особам), що розташована за адресою: вул. Д. Галицького, смт Ворохта.			
п.15	Затвердити Ворохтянській селищній раді Надвірнянського району, Івано-Франківської обл., юридична адреса: смт Ворохта, вул. Д. Галицького, 41 технічну документацію із землеустрою щодо інвентаризації земель комунальної власності на земельну ділянку площею 0,1297 га (07.01. - для будівництва та			

	обслуговування об'єкті рекреаційного призначення), що розташована за адресою: по вул. Д. Галицького в смт. Ворохта.			
п. 16	Передати на баланс та утримання СКП «Селищне комунальне підприємство» земельну ділянку комунальної власності площею 0,90 га (кадастровий номер: 2611040300:21:008:0608), право комунальної власності на яку зареєстровано в Державному реєстрі речових прав на нерухоме майно 26.11.2021 року, для культурно-оздоровчих потреб, рекреаційних спортивних та туристичних цілей (код 10.08 ), з метою розміщення тимчасових споруд для надання туристичних послуг згідно із законом, що розташована за адресою: смт Ворохта, вул. Говерляньська 9 (в районі НСБ «Заросляк»), з метою здійснення організації та контролю паркувальних місць автомобілів на даній ділянці.			
п.17	Дати дозвіл на виготовлення технічної документацію із землеустрою щодо встановлення меж земельної ділянки в натурі (на місцевості) земельної ділянки площею 3,3533 га (14.00 – землі, які використовуються для відпочинку та оздоровлення) по вул. Д. Галицького, 5 в смт. Ворохта, Міністерству охорони здоров'я України, в особі оперативного управління державного закладу «Спеціалізований (спеціальний) санаторій «Гірське повітря», адреса місця знаходження: смт Ворохта, вул. Д. Галицького, 5. Технічну документацію із землеустрою даної земельної ділянки подати на затвердження селищної ради для передачі її в постійне користування.			
п.18	Дати дозвіл Ворохтянській селищній раді Надвірнянського району Івано-Франківської обл., юридична адреса: смт Ворохта, вул. Д. Галицького, 41 на виготовлення технічної документації із землеустрою щодо інвентаризації земель комунальної власності на земельну ділянку площею 0,6105 га (03.02. - для будівництва та обслуговування будівель закладів освіти) для обслуговування ЗДО «Ліщинка» по вул. О. Довбуша в с. Татарів. Технічну документацію по інвентаризації земельної ділянки подати на затвердження селищної ради			
п.19	Дати дозвіл на виготовлення технічної документації із землеустрою щодо встановлення меж частини земельної ділянки, на яку поширюються права суборенди, сервітуту (для розміщення тимчасових споруд) на земельній ділянці площею 0,9000 га (кадастровий номер 2611040300:21:008:0608), яка призначена для культурно-оздоровчих потреб, рекреаційних, спортивних і туристичних цілей (для розміщення тимчасових споруд для надання туристичних послуг) та розташована за адресою: смт Ворохта, вул. Говерляньська			
п.20	Дати дозвіл на виготовлення технічної документації із землеустрою щодо встановлення меж частини земельної ділянки, на яку поширюються права суборенди, сервітуту (для розміщення тимчасових споруд) на земельній ділянці площею 0,2360 га (кадастровий номер: 2611091201:13:012:0151), яка призначена для будівництва та обслуговування будівель торгівлі та розташована за			

	адресою: по вул. Залізнична в с. Татарів.		
6	Про внесення змін та доповнень до рішення Ворохтянської селищної ради від 11.02.2021 № 58-5/2021 «Про затвердження Програми земельної реформи Ворохтянської селищної ради на 2021-2023 роки»		
7	Різне		
7.1	Про звернення про усунення некорекції КПП		

П.І.Б.

~~\_\_\_\_\_~~

Службовий голуб

Олег Руденко

Особистий підпис










# БЮЛЕТЕНЬ ПОІМЕННОГО ГОЛОСУВАННЯ

Ворохтянська селищна рада восьмого скликання








Тридцята сесія селищної ради (13.07.2023 р.)

Результати персонального голосування







№	Назва проекту рішення	За	Проти	Утримався
X	Затвердження порядку денного		—	—
1.	Про створення робочої групи щодо усунення накладок земель КНПП на земельні ділянки комунальної та приватної форми власності		—	—
2	Про зміни до бюджету Ворохтянської селищної ради на 2023 рік		—	—
3	Про затвердження розпоряджень селищного голови		—	—
4	Про детальне планування територій			
п.1.8	<i>Тисятиний Владислав Васильович</i> п.03222 вул. Говерлянська		—	—
п.1	<b>Дати дозвіл на розроблення детального плану території</b>		—	—
	1.1. Пинило Сергію Ярославовичу, жителю м. Івано-Франківськ, вул.. Ю. Целевича, 3Б/5 на земельну ділянку приватної власності площею 0,3408 га кадастровий номер: 2611040300:21:007:0315, для зміни цільового призначення - для будівництва та обслуговування житлового будинку, господарських будівель і споруд (присадибна ділянка) по вул. І. Франка у смт Ворохта.		—	—
	1.2. Хант Дейсон Лі, зареєстрований на постійне місце проживання: м. Київ, бульвар Кольцова, 14Ж/68 на земельну ділянку приватної власності площею 0,4657 га кадастровий номер: 2611040300:21:008:0310, для зміни цільового призначення - для будівництва та обслуговування житлового будинку, господарських будівель і споруд (присадибна ділянка) по вул. Говерлянська у смт Ворохта		—	—
	1.3. Вередюку Бейлу Бейловичу, жителю смт Ворохта, вул.. М. Грушевського, 38 на земельну ділянку приватної власності площею 0,8740 га кадастровий номер: 2611040300:20:004:0286, для зміни цільового призначення - для будівництва та обслуговування житлового будинку, господарських будівель і споруд (присадибна ділянка) по вул. М. Грушевського у смт Ворохта.		—	—
	1.4. <del>Смець Світлані Володимирівні, жительці м. Київ, провул. Виноградний, 4/60 на земельну ділянку приватної власності площею 0,1181 га кадастровий номер: 2611091201:13:006:0016, для зміни цільового</del>	<del></del>	<del>—</del>	<del>—</del>







	призначення - для будівництва та обслуговування житлового будинку, господарських будівель і споруд (присадибна ділянка) по вул. Т. Шевченка у с. Татарів			
	1.5. Капура Володимиру Володимировичу, жителю м. Черкаси, вул. Сержанта Жужоми, 5/60 на земельну ділянку приватної власності площею 0,3398 га кадастровий номер: 2611040300:20:003:0058, для зміни цільового призначення - для будівництва та обслуговування житлового будинку, господарських будівель і споруд (присадибна ділянка) по вул. О. Довбуша у смт Ворохта		—	—
	1.6. Модуляк Лесі Миколаївні, жительці смт Ворохта, вул. І. Франка, 23А на земельну ділянку приватної власності площею 0,0445 га кадастровий номер: 2611040300:21:007:0295, для зміни цільового призначення - для будівництва та обслуговування житлового будинку, господарських будівель і споруд (присадибна ділянка) по вул. І. Франка у смт Ворохта		—	—
	1.7. Ворохтянській селищній раді, Надвірнянського району, Івано-Франківської області, в особі закладу дошкільної освіти (ясла-садка) «Лісова казка», місцезнаходження: смт Ворохта, вул. О. Довбуша, 4 на земельну ділянку, яка перебуває в постійному користуванні, площею 0,6663 га, кадастровий номер: 2611040300:20:003:0020, яка призначена для обслуговування будівлі дитячого садка з метою встановлення модульної котельні		—	—
	1.8. Савчука Дмитра Богдановича, жителя смт Ворохта, вул. О. Довбуша, 47Б на земельній ділянці площею 0,6000 га (кадастровий номер: 2611040300:20:001:0356) по вул. О. Довбуша в смт Ворохта, з метою зміни цільового призначення із земель для ведення особистих селянських господарств в землі житлової та громадської забудови - для будівництва та обслуговування житлового будинку, господарських будівель та споруд		—	—
п.2	<b>Надати дозвіл на розроблення змін до генерального плану с. Татарів, суміщеного з детальним планом території</b>			
	2.1. Ганцюк Галині Іванівні, жительці смт Брошнів-Осада, вул. С. Стрільців, 22, Рожнятівського району, Івано-Франківської області, на земельні ділянки приватної власності: 1) Площею 0,2723 га, кадастровий номер: 2611091201:13:014:0004; 2) Площею 0,2658 га, кадастровий номер: 2611091201:11:009:0011; 3) Площею 0,3794 га, кадастровий номер: 2611091201:13:014:0003; 4) Площею 1,0361 га, кадастровий номер: 2611091201:13:008:0075. в с. Татарів вул. О. Довбуша (колишня вул. Незалежності), з метою зміни їх цільового призначення із земель для ведення особистих селянських господарств в землі громадської забудови - для будівництва торговельно-розважального комплексу, будівель торгівлі та інших громадських будівель.			






	2.2. Ємець Світлани Володимирівні, жительці м. Київ, провул. Виноградний, 4/60 на земельну ділянку приватної власності площею 0,1181 га кадастровий номер: 2611091201:13:006:0016, для зміни цільового призначення із земель для ведення особистих селянських господарств в землі громадської забудови - для будівництва та обслуговування житлового будинку, господарських будівель і споруд (присадибна ділянка) по вул. Т. Шевченка у с. Татарів.			
п.3	Затвердити детальний план території Шлемко Івану Васильовичу, жителю смт Ворохта, вул. Говерляньська, 14 на земельну ділянку приватної власності площею 0,0800 га кадастровий номер: 2611040300:21:008:0588, для будівництва та обслуговування об'єктів туристичної інфраструктури та закладів громадського харчування по вул. Говерляньська у смт Ворохта			
5	Про розгляд земельних питань			
п.1	<b>Затвердити технічну документацію із землеустрою щодо встановлення меж земельної ділянки в натурі (на місцевості)</b>			
	1.1. земельної ділянки площею 0,0800 га (кадастровий номер: 2611091201:13:013:0134) для будівництва та обслуговування житлового будинку, господарських будівель та споруд по вул. О. Довбуша у с. Татарів, Васкул Тетяні Борисівні, жительці с. Татарів, вул. О. Довбуша.			
	1.2. земельної ділянки площею 0,0750 га для будівництва та обслуговування житлового будинку, господарських будівель та споруд по вул. Миру в с. Татарів, Матійців Тетяні Ярославівні, жительці смт Ворохта, вул. Д. Галицького, 115.			
	1.3. земельної ділянки площею 0,1500 га (кадастровий номер: 2611040300:21:004:0129) для будівництва та обслуговування житлового будинку, господарських будівель та споруд по вул. Г.Хоткевича, 14 у смт Ворохта, Дзвінчуку Михайлу Михайловичу, жителю смт Ворохта, вул. Г. Хоткевича, 14 та передати ділянку у власність.			
	1.4. земельної ділянки площею 0,4600 га для ведення особистого селянського господарства по вул. І. Франка в с. Татарів, Буратчука Василя Дмитровича (помер), для оформлення спадщини згідно із законом (спадкова справа № 13/2020 заведена Яремчанською міською державною нотаріальною конторою).			
	1.5. земельної ділянки площею 0,0937 га (кадастровий номер: 2611040300:19:001:0033) для будівництва та обслуговування житлового будинку, господарських будівель та споруд по вул. Митрополита Ан. Шептицького, 19 у смт Ворохта, Гереджук Марії Петрівні, жительці смт Ворохта, вул. Митрополита Ан. Шептицького, 19 та передати ділянку у власність.			

п.2	<b>Затвердити проект землеустрою щодо зміни цільового призначення:</b>			
	2.1. земельної ділянки площею 0,2600 га (кадастровий номер: 2611091201:13:011:0113) із земель для ведення особистого селянського господарства у землі житлової та громадської забудови (для будівництва та обслуговування житлового будинку, господарських будівель та споруд) по вул. І. Франка у с. Татарів, Тимофію Богдану Івановичу, жителю с. Татарів, вул. І. Франка, 12.		—	—
	2.2. земельної ділянки площею 0,1865 га (кадастровий номер: 2611091201:13:011:0136) із земель для ведення особистого селянського господарства у землі житлової та громадської забудови (для будівництва та обслуговування житлового будинку, господарських будівель та споруд) по вул. Грушевського у с. Татарів, Кепещук Любова Василівні, жительці м. Надвірна, вул. Мельничука, 18.		—	—
	2.3. земельної ділянки площею 0,0772 га (кадастровий номер: 2611091201:13:010:0053) із земель для ведення особистого селянського господарства у землі житлової та громадської забудови (для будівництва та обслуговування житлового будинку, господарських будівель та споруд) по вул. І. Франка (уч. Башенка) у с. Татарів, Шараневичу Олександру Богдановичу, жителю м. Івано-Франківськ, провул. Ленкавського, 55Б.		—	—
	2.4. земельної ділянки площею 0,0800 га (кадастровий номер: 2611040300:21:008:0588) із земель для ведення особистого селянського господарства у землі житлової та громадської забудови (для будівництва та обслуговування об'єктів туристичної інфраструктури та закладів громадського харчування) по вул. Говерлянська у смт Ворохта, Шлемко Івану Васильовичу, жителю смт Ворохта, вул. Говерлянська, 14.		—	—
	2.5. земельної ділянки площею 0,10 га (кадастровий номер 2611091201:14:007:0084) із земель для ведення особистого селянського господарства у землі житлової та громадської забудови для будівництва та обслуговування житлового будинку, господарських будівель і споруд по вул. Пігівська в с. Татарів, Проказюк Наталії Вікторівні, жительці м. Рівне, вул. Міцкевича, 34/45.		—	—
	2.6. земельної ділянки площею 0,0553 га (кадастровий номер 2611091201:13:005:0105) із земель для ведення особистого селянського господарства у землі (для будівництва та обслуговування житлового будинку, господарських будівель і споруд) по вул. Шевченка в с. Татарів, Жидковій Олені Іванівні, жительці м. Слов'янськ, вул. Горіхова, 24, Донецької обл.		—	—
	2.7. земельної ділянки площею 0,1103 га (кадастровий номер 2611091201:14:016:0003) цільове призначення якої змінюється із земель для ведення особистого селянського господарства у землі для будівництва та обслуговування житлового будинку, господарських будівель і споруд по вул. о. М. Косила в с. Татарів, Козаченко Світлани Євгенівни, жительки с. Татарів, вул. о.М. Косила, 19.		—	—








п.3	<b>Дати дозвіл на виготовлення проекту землеустрою щодо відведення</b>			
	3.1. земельної ділянки з земель комунальної власності площею 0,0693 га, цільове призначення - для сінокошіння (код – 10.06.) по вул. Т. Шевченка в с. Татарів, Іващенко Володимиру Петровичу, жителю м. Київ. Проект відведення даної земельної ділянки подати на затвердження селищної ради для надання її в оренду.		—	—
	3.2. земельної ділянки в оренду з земель комунальної власності площею 0,1419 га по вул. Д. Галицького у смт Ворохта для розміщення, будівництва, експлуатації та обслуговування будівель і споруд об'єктів передачі електричної енергії (для обслуговування будинку лінійного поста), Акціонерному товариству «Прикарпаттяобленерго», юридична адреса: м. Івано-Франківськ, вул. Індустріальна, 34. Проект відведення даної земельної ділянки подати на затвердження селищної ради для надання її в оренду.			
	3.3. земельної ділянки площею 0,1114 га для сінокошіння по вул. Д. Галицького (біля буд. № 94) в смт Ворохта, Мироненко Миколі Вікторовичу, жителю смт Ворохта, вул. Д. Галицького, 94. Проект відведення даної земельної ділянки подати на затвердження селищної ради для надання її в оренду.		—	—
п.4	<b>Затвердити проект землеустрою щодо відведення:</b>			
	4.1. земельної ділянки з земель комунальної власності площею 0,5264 га для розміщення та експлуатації основних підсобних і допоміжних будівель та споруд, підприємств переробної, машинобудівної та іншої промисловості (для обслуговування деревообробного цеху) по вул. Д. Галицького у смт Ворохта, Макійчуку Василю Андрійовичу жителю с. Яблуниця, вул. Горішків, 331-б та надати її в оренду терміном на 10 (десять) років.		—	—
	4.2. земельної ділянки з земель комунальної власності площею 0,3100 га для розміщення та експлуатації об'єктів дорожнього сервісу (для обслуговування станції технічного обслуговування автомобілів) по вул. Д. Галицького у смт Ворохта, Макійчуку Василю Андрійовичу жителю с. Яблуниця, вул. Горішків, 331-б та надати її в оренду терміном на 10 (десять) років.		—	—
	4.3. земельної ділянки з земель комунальної власності площею 0,0957 га (кадастровий номер 2611040300:20:006:0137) для обслуговування будівлі Івано-Франківського обласного державного центру туризму і краєзнавства учнівської молоді по вул. Д.Галицького, 8 в смт Ворохта, Івано-Франківському обласному державному центру туризму і краєзнавства учнівської молоді, юридична адреса: м. Івано-Франківськ вул. Нечуя-Левицького,19 та передати її в постійне користування			



п.5	Затвердити Акт узгодження та встановлення межі земельної ділянки, складений депутатом Стефураком Р. М. від 31.05.2023 року, про те, що межа земельної ділянки Матійців Тетяни Ярославівни, жительки смт Ворохта, вул. Д. Галицького, 115, площею 0,0750 га для будівництва та обслуговування житлового будинку, господарських будівель та споруд по вул. Миру в с.Татарів по межі від літери Г до літери А (суміжний землекористувач Мороз Ю. С.) не мінялась та проходить по існуючій огорожі.		—	—
п.6	Дати дозвіл Ворохтянській селищній раді, Надвірнянського району, Івано-Франківської обл., юридична адреса: смт Ворохта, вул. Д.Галицького, 41 на виготовлення технічної документації із землеустрою щодо інвентаризації земель комунальної власності на земельну ділянку орієнтовною площею 0,0050 га, що розташована за адресою: вул. Незалежності в с. Татарів		—	—
п.7	Затвердити Ворохтянській селищній раді, Надвірнянського району, Івано-Франківської обл., юридична адреса: смт Ворохта, вул. Д.Галицького, 41 технічну документацію із землеустрою щодо інвентаризації земель комунальної власності на земельну ділянку площею 0,0694 га (кадастровий номер: 2611040300:21:008:0639) код 11.06. – землі промисловості, транспорту, електронних комунікацій, енергетики, оборони та іншого призначення (земельні ділянки запасу, які не надані у власність або користування громадянам чи юридичним особам), що розташована за адресою: вул. Д. Галицького, смт Ворохта.		—	—
п.8	Затвердити Ворохтянській селищній раді, Надвірнянського району, Івано-Франківської обл., юридична адреса: смт Ворохта, вул. Д.Галицького, 41 технічну документацію із землеустрою щодо інвентаризації земель комунальної власності на земельну ділянку площею 0,3326 га (кадастровий номер: 2611091201:13:011:0161) код 10.14. – землі водного фонду (водні об'єкти загального користування), що розташована за адресою: вул. О. Довбуша в с. Татарів.		—	—
п.9	Затвердити Ворохтянській селищній раді, Надвірнянського району, Івано-Франківської обл., юридична адреса: смт Ворохта, вул. Д.Галицького, 41 технічну документацію із землеустрою щодо інвентаризації земель комунальної власності на земельну ділянку площею 0,3433 га (кадастровий номер: 2611040300:21:007:0319) код 01.17. – землі сільськогосподарського призначення (земельні ділянки запасу, які не надані у власність або користування громадянам чи юридичним особам), що розташована за адресою: вул. Миру, смт Ворохта		—	—
п.10	Затвердити Ворохтянській селищній раді, Надвірнянського району, Івано-Франківської обл., юридична адреса: смт Ворохта, вул. Д.Галицького, 41 технічну документацію із землеустрою щодо інвентаризації земель комунальної власності на земельну ділянку площею 0,0909 га (кадастровий номер:		—	—

	2611040300:20:006:0141) код 03.07. – землі житлової та громадської забудови (для будівництва та обслуговування будівель торгівлі), що розташована за адресою: вул. Д. Галицького, смт Ворохта			
п.11	Затвердити Ворохтянській селищній раді, Надвірнянського району, Івано-Франківської обл., юридична адреса: смт Ворохта, вул. Д.Галицького, 41 технічну документацію із землеустрою щодо інвентаризації земель комунальної власності на земельну ділянку площею 0,3733 га (кадастровий номер: 2611040300:20:006:0139) код 07.08. – землі рекреаційного призначення (земельні ділянки загального користування, які використовуються як зелені насадження загального користування), що розташована за адресою: вул. Д. Галицького, смт Ворохта.		—	—
п.12	Затвердити Ворохтянській селищній раді, Надвірнянського району, Івано-Франківської обл., юридична адреса: смт Ворохта, вул. Д.Галицького, 41 технічну документацію із землеустрою щодо інвентаризації земель комунальної власності на земельну ділянку площею 0,0418 га (кадастровий номер: 2611040300:20:006:0140) код 03.20. – землі житлової та громадської забудови (земельні ділянки загального користування, які використовуються як внутрішньо квартальні проїзди та пішохідні зони), що розташована за адресою: вул. Д. Галицького, смт Ворохта.		—	—
п.13	Затвердити Ворохтянській селищній раді, Надвірнянського району, Івано-Франківської обл., юридична адреса: смт Ворохта, вул. Д.Галицького, 41 технічну документацію із землеустрою щодо інвентаризації земель комунальної власності на земельну ділянку площею 0,2468 га (кадастровий номер: 2611040300:21:008:0636) код 12.11. – землі промисловості, транспорту, електронних комунікацій, енергетики, оборони та іншого призначення (для розміщення та експлуатації об'єктів дорожнього сервісу), що розташована за адресою: вул. Д. Галицького, смт Ворохта.		—	—
п.14	Затвердити Ворохтянській селищній раді, Надвірнянського району, Івано-Франківської обл., юридична адреса: смт Ворохта, вул. Д.Галицького, 41 технічну документацію із землеустрою щодо інвентаризації земель комунальної власності на земельну ділянку площею 0,0439 га (кадастровий номер: 2611040300:20:006:0138) код 02.11. – землі житлової та громадської забудови (земельні ділянки запасу, які не надані у власність або користування громадянам чи юридичним особам), що розташована за адресою: вул. Д. Галицького, смт Ворохта.		—	—
п.15	Затвердити Ворохтянській селищній раді, Надвірнянського району, Івано-Франківської обл., юридична адреса: смт Ворохта, вул. Д. Галицького, 41 технічну документацію із землеустрою щодо інвентаризації земель комунальної власності на земельну ділянку площею 0,1297 га (07.01. - для будівництва та		—	—





	обслуговування об'єкті рекреаційного призначення), що розташована за адресою: по вул. Д. Галицького в смт. Ворохта.			
п. 16	Передати на баланс та утримання СКП «Селищне комунальне підприємство» земельну ділянку комунальної власності площею 0,90 га (кадастровий номер: 2611040300:21:008:0608), право комунальної власності на яку зареєстровано в Державному реєстрі речових прав на нерухоме майно 26.11.2021 року, для культурно-оздоровчих потреб, рекреаційних спортивних та туристичних цілей (код 10.08 ), з метою розміщення тимчасових споруд для надання туристичних послуг згідно із законом, що розташована за адресою: смт Ворохта, вул. Говерляньська 9 (в районі НСБ «Заросляк»), з метою здійснення організації та контролю паркувальних місць автомобілів на даній ділянці.		—	—
п. 17	Дати дозвіл на виготовлення технічної документації із землеустрою щодо встановлення меж земельної ділянки в натурі (на місцевості) земельної ділянки площею 3,3533 га (14.00 – землі, які використовуються для відпочинку та оздоровлення) по вул. Д. Галицького, 5 в смт. Ворохта, Міністерству охорони здоров'я України, в особі оперативного управління державного закладу «Спеціалізований (спеціальний) санаторій «Гірське повітря», адреса місця знаходження: смт Ворохта, вул. Д. Галицького, 5. Технічну документацію із землеустрою даної земельної ділянки подати на затвердження селищної ради для передачі її в постійне користування.		—	—
п. 18	Дати дозвіл Ворохтянській селищній раді Надвірнянського району Івано-Франківської обл., юридична адреса: смт Ворохта, вул. Д. Галицького, 41 на виготовлення технічної документації із землеустрою щодо інвентаризації земель комунальної власності на земельну ділянку площею 0,6105 га (03.02. - для будівництва та обслуговування будівель закладів освіти) для обслуговування ЗДО «Ліщинка» по вул. О. Довбуша в с. Татарів. Технічну документацію по інвентаризації земельної ділянки подати на затвердження селищної ради		—	—
п. 19	Дати дозвіл на виготовлення технічної документації із землеустрою щодо встановлення меж частини земельної ділянки, на яку поширюються права суборенди, сервітуту (для розміщення тимчасових споруд) на земельній ділянці площею 0,9000 га (кадастровий номер 2611040300:21:008:0608), яка призначена для культурно-оздоровчих потреб, рекреаційних, спортивних і туристичних цілей (для розміщення тимчасових споруд для надання туристичних послуг) та розташована за адресою: смт Ворохта, вул. Говерляньська		—	—
п. 20	Дати дозвіл на виготовлення технічної документації із землеустрою щодо встановлення меж частини земельної ділянки, на яку поширюються права суборенди, сервітуту (для розміщення тимчасових споруд) на земельній ділянці площею 0,2360 га (кадастровий номер: 2611091201:13:012:0151), яка призначена для будівництва та обслуговування будівель торгівлі та розташована за		—	—



	адресою: по вул. Залізнична в с. Татарів.			
6	Про внесення змін та доповнень до рішення Ворохтянської селищної ради від 11.02.2021 № 58-5/2021 «Про затвердження Програми земельної реформи Ворохтянської селищної ради на 2021-2023 роки»		—	—
7.1	Різне Про звернення до цього установлення копійок з КНПІІ		—	—

П.І.Б.  
Депутата селищної ради Славінська С.М.

Особистий підпис 

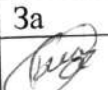








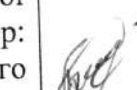







**БЮЛЕТЕНЬ ПОІМЕННОГО ГОЛОСУВАННЯ**

Ворохтянська селищна рада восьмого скликання









Тридцята сесія селищної ради (13.07.2023 р.)








Результати персонального голосування







№	Назва проекту рішення	За	Проти	Утримався
X	Затвердження порядку денного			
1	Про створення робочої групи щодо усунення накладок земель КНПП на земельні ділянки комунальної та приватної форми власності			
2	Про зміни до бюджету Ворохтянської селищної ради на 2023 рік			
3	Про затвердження розпоряджень селищного голови			
4	Про детальне планування територій			
п.п	1.2. <del>Паньків Владислав Володимирович</del> 0322270			
п.1	<b>Дати дозвіл на розроблення детального плану території</b>			
	1.1. Пинило Сергію Ярославовичу, жителю м. Івано-Франківськ, вул. Ю. Целевича, 3Б/5 на земельну ділянку приватної власності площею 0,3408 га кадастровий номер: 2611040300:21:007:0315, для зміни цільового призначення - для будівництва та обслуговування житлового будинку, господарських будівель і споруд (присадибна ділянка) по вул. І. Франка у смт Ворохта.			
	1.2. Хант Дейсон Лі, зареєстрований на постійне місце проживання: м. Київ, бульвар Кольцова, 14Ж/68 на земельну ділянку приватної власності площею 0,4657 га кадастровий номер: 2611040300:21:008:0310, для зміни цільового призначення - для будівництва та обслуговування житлового будинку, господарських будівель і споруд (присадибна ділянка) по вул. Говерлянська у смт Ворохта			
	1.3. Вередюку Бейлу Бейловичу, жителю смт Ворохта, вул. М. Грушевського, 38 на земельну ділянку приватної власності площею 0,8740 га кадастровий номер: 2611040300:20:004:0286, для зміни цільового призначення - для будівництва та обслуговування житлового будинку, господарських будівель і споруд (присадибна ділянка) по вул. М. Грушевського у смт Ворохта.			
	1.4. <del>Ємець Світлані Володимирівні, жительці м. Київ, провул. Виноградний, 4/60 на земельну ділянку приватної власності площею 0,1181 га кадастровий номер: 2611091201:13:006:0016, для зміни цільового</del>			







	<del>призначення - для будівництва та обслуговування житлового будинку, господарських будівель і споруд (присадибна ділянка) по вул. Т. Шевченка у с. Татарів</del>			
	1.5. Капура Володимиру Володимировичу, жителю м. Черкаси, вул. Сержанта Жужоми, 5/60 на земельну ділянку приватної власності площею 0,3398 га кадастровий номер: 2611040300:20:003:0058, для зміни цільового призначення - для будівництва та обслуговування житлового будинку, господарських будівель і споруд (присадибна ділянка) по вул. О. Довбуша у смт Ворохта			
	1.6. Модуляк Лесі Миколаївні, жительці смт Ворохта, вул. І. Франка, 23А на земельну ділянку приватної власності площею 0,0445 га кадастровий номер: 2611040300:21:007:0295, для зміни цільового призначення - для будівництва та обслуговування житлового будинку, господарських будівель і споруд (присадибна ділянка) по вул. І. Франка у смт Ворохта			
	1.7. Ворохтянській селищній раді, Надвірнянського району, Івано-Франківської області, в особі закладу дошкільної освіти (ясла-садка) «Лісова казка», місцезнаходження: смт Ворохта, вул. О. Довбуша, 4 на земельну ділянку, яка перебуває в постійному користуванні, площею 0,6663 га, кадастровий номер: 2611040300:20:003:0020, яка призначена для обслуговування будівлі дитячого садка з метою встановлення модульної котельні			
	1.8. Савчука Дмитра Богдановича, жителя смт Ворохта, вул. О. Довбуша, 47Б на земельній ділянці площею 0,6000 га (кадастровий номер: 2611040300:20:001:0356) по вул. О. Довбуша в смт Ворохта, з метою зміни цільового призначення із земель для ведення особистих селянських господарств в землі житлової та громадської забудови - для будівництва та обслуговування житлового будинку, господарських будівель та споруд			
п.2	<b>Надати дозвіл на розроблення змін до генерального плану с. Татарів, суміщеного з детальним планом території</b>			
	2.1. Ганцюк Галині Іванівні, жительці смт Брошнів-Осада, вул. С. Стрільців, 22, Рожнятівського району, Івано-Франківської області, на земельні ділянки приватної власності: 1) Площею 0,2723 га, кадастровий номер: 2611091201:13:014:0004; 2) Площею 0,2658 га, кадастровий номер: 2611091201:11:009:0011; 3) Площею 0,3794 га, кадастровий номер: 2611091201:13:014:0003; 4) Площею 1,0361 га, кадастровий номер: 2611091201:13:008:0075. в с. Татарів вул. О. Довбуша (колишня вул. Незалежності), з метою зміни їх цільового призначення із земель для ведення особистих селянських господарств в землі громадської забудови - для будівництва торговельно-розважального комплексу, будівель торгівлі та інших громадських будівель.			









	2.2. Ємець Світлані Володимирівні, жительці м. Київ, провул. Виноградний, 4/60 на земельну ділянку приватної власності площею 0,1181 га кадастровий номер: 2611091201:13:006:0016, для зміни цільового призначення із земель для ведення особистих селянських господарств в землі громадської забудови - для будівництва та обслуговування житлового будинку, господарських будівель і споруд (присадибна ділянка) по вул. Т. Шевченка у с. Татарів.			
п.3	Затвердити детальний план території Шлемко Івану Васильовичу, жителю смт Ворохта, вул. Говерлянська, 14 на земельну ділянку приватної власності площею 0,0800 га кадастровий номер: 2611040300:21:008:0588, для будівництва та обслуговування об'єктів туристичної інфраструктури та закладів громадського харчування по вул. Говерлянська у смт Ворохта			
5	Про розгляд земельних питань			
п.1	<b>Затвердити технічну документацію із землеустрою щодо встановлення меж земельної ділянки в натурі (на місцевості)</b>			
	1.1. земельної ділянки площею 0,0800 га (кадастровий номер: 2611091201:13:013:0134) для будівництва та обслуговування житлового будинку, господарських будівель та споруд по вул. О. Довбуша у с. Татарів, Васкул Тетяні Борисівні, жительці с. Татарів, вул. О. Довбуша.			
	1.2. земельної ділянки площею 0,0750 га для будівництва та обслуговування житлового будинку, господарських будівель та споруд по вул. Миру в с. Татарів, Матійців Тетяні Ярославівні, жительці смт Ворохта, вул. Д. Галицького, 115.			
	1.3. земельної ділянки площею 0,1500 га (кадастровий номер: 2611040300:21:004:0129) для будівництва та обслуговування житлового будинку, господарських будівель та споруд по вул. Г.Хоткевича, 14 у смт Ворохта, Дзвінчуку Михайлу Михайловичу, жителю смт Ворохта, вул. Г. Хоткевича, 14 та передати ділянку у власність.			
	1.4. земельної ділянки площею 0,4600 га для ведення особистого селянського господарства по вул. І. Франка в с. Татарів, Буратчука Василя Дмитровича (помер), для оформлення спадщини згідно із законом (спадкова справа № 13/2020 заведена Яремчанською міською державною нотаріальною конторою).			
	1.5. земельної ділянки площею 0,0937 га (кадастровий номер: 2611040300:19:001:0033) для будівництва та обслуговування житлового будинку, господарських будівель та споруд по вул. Митрополита Ан. Шептицького, 19 у смт Ворохта, Гереджук Марії Петрівні, жительці смт Ворохта, вул. Митрополита Ан. Шептицького, 19 та передати ділянку у власність.			






п.2	<b>Затвердити проект землеустрою щодо зміни цільового призначення:</b>			
	2.1. земельної ділянки площею 0,2600 га (кадастровий номер: 2611091201:13:011:0113) із земель для ведення особистого селянського господарства у землі житлової та громадської забудови (для будівництва та обслуговування житлового будинку, господарських будівель та споруд) по вул. І. Франка у с. Татарів, Тимофію Богдану Івановичу, жителю с. Татарів, вул. І. Франка, 12.			
	2.2. земельної ділянки площею 0,1865 га (кадастровий номер: 2611091201:13:011:0136) із земель для ведення особистого селянського господарства у землі житлової та громадської забудови (для будівництва та обслуговування житлового будинку, господарських будівель та споруд) по вул. Грушевського у с. Татарів, Кепещук Любов Василівні, жительці м. Надвірна, вул. Мельничука, 18.			
	2.3. земельної ділянки площею 0,0772 га (кадастровий номер: 2611091201:13:010:0053) із земель для ведення особистого селянського господарства у землі житлової та громадської забудови (для будівництва та обслуговування житлового будинку, господарських будівель та споруд) по вул. І. Франка (уч. Башенка) у с. Татарів, Шараневичу Олександру Богдановичу, жителю м. Івано-Франківськ, провул. Ленкавського, 55Б.			
	2.4. земельної ділянки площею 0,0800 га (кадастровий номер: 2611040300:21:008:0588) із земель для ведення особистого селянського господарства у землі житлової та громадської забудови (для будівництва та обслуговування об'єктів туристичної інфраструктури та закладів громадського харчування) по вул. Говерляньська у смт Ворохта, Шлемко Івану Васильовичу, жителю смт Ворохта, вул. Говерляньська, 14.			
	2.5. земельної ділянки площею 0,10 га (кадастровий номер 2611091201:14:007:0084) із земель для ведення особистого селянського господарства у землі житлової та громадської забудови для будівництва та обслуговування житлового будинку, господарських будівель і споруд по вул. Пігівська в с. Татарів, Проказюк Наталії Вікторівні, жительці м. Рівне, вул. Міцкевича, 34/45.			
	2.6. земельної ділянки площею 0,0553 га (кадастровий номер 2611091201:13:005:0105) із земель для ведення особистого селянського господарства у землі (для будівництва та обслуговування житлового будинку, господарських будівель і споруд) по вул. Шевченка в с. Татарів, Жидковій Олені Іванівні, жительці м. Слов'янськ, вул. Горіхова, 24, Донецької обл.			
	2.7. земельної ділянки площею 0,1103 га (кадастровий номер 2611091201:14:016:0003) цільове призначення якої змінюється із земель для ведення особистого селянського господарства у землі для будівництва та обслуговування житлового будинку, господарських будівель і споруд по вул. о. М. Косила в с. Татарів, Козаченко Світлани Євгенівні, жительки с. Татарів, вул. о.М. Косила, 19.			



п.3	<b>Дати дозвіл на виготовлення проекту землеустрою щодо відведення</b>			
	3.1. земельної ділянки з земель комунальної власності площею 0,0693 га, цільове призначення - для сінокошіння (код – 10.06.) по вул. Т. Шевченка в с. Татарів, Іващенко Володимиру Петровичу, жителю м. Київ. Проект відведення даної земельної ділянки подати на затвердження селищної ради для надання її в оренду.			
	3.2. земельної ділянки в оренду з земель комунальної власності площею 0,1419 га по вул. Д. Галицького у смт Ворохта для розміщення, будівництва, експлуатації та обслуговування будівель і споруд об'єктів передачі електричної енергії (для обслуговування будинку лінійного поста), Акціонерному товариству «Прикарпаттяобленерго», юридична адреса: м. Івано-Франківськ, вул. Індустріальна, 34. Проект відведення даної земельної ділянки подати на затвердження селищної ради для надання її в оренду.			
	3.3. земельної ділянки площею 0,1114 га для сінокошіння по вул. Д. Галицького (біля буд. № 94) в смт Ворохта, Мироненко Миколі Вікторовичу, жителю смт Ворохта, вул. Д. Галицького, 94. Проект відведення даної земельної ділянки подати на затвердження селищної ради для надання її в оренду.			
п.4	<b>Затвердити проект землеустрою щодо відведення:</b>			
	4.1. земельної ділянки з земель комунальної власності площею 0,5264 га для розміщення та експлуатації основних підсобних і допоміжних будівель та споруд, підприємств переробної, машинобудівної та іншої промисловості (для обслуговування деревообробного цеху) по вул. Д. Галицького у смт Ворохта, Макійчуку Василю Андрійовичу жителю с. Яблуниця, вул. Горішків, 331-б та надати її в оренду терміном на 10 (десять) років.			
	4.2. земельної ділянки з земель комунальної власності площею 0,3100 га для розміщення та експлуатації об'єктів дорожнього сервісу (для обслуговування станції технічного обслуговування автомобілів) по вул. Д. Галицького у смт Ворохта, Макійчуку Василю Андрійовичу жителю с. Яблуниця, вул. Горішків, 331-б та надати її в оренду терміном на 10 (десять) років.			
	4.3. земельної ділянки з земель комунальної власності площею 0,0957 га (кадастровий номер 2611040300:20:006:0137) для обслуговування будівлі Івано-Франківського обласного державного центру туризму і краєзнавства учнівської молоді по вул. Д.Галицького, 8 в смт Ворохта, Івано-Франківському обласному державному центру туризму і краєзнавства учнівської молоді, юридична адреса: м. Івано-Франківськ вул. Нечуя-Левицького,19 та передати її в постійне користування			

п.5	Затвердити Акт узгодження та встановлення межі земельної ділянки, складений депутатом Стефураком Р. М. від 31.05.2023 року, про те, що межа земельної ділянки Матійців Тетяни Ярославівни, жительки смт Ворохта, вул. Д. Галицького, 115, площею 0,0750 га для будівництва та обслуговування житлового будинку, господарських будівель та споруд по вул. Миру в с.Татарів по межі від літери Г до літери А (суміжний землекористувач Мороз Ю. С.) не мінялась та проходить по існуючій огорожі.			
п.6	Дати дозвіл Ворохтянській селищній раді, Надвірнянського району, Івано-Франківської обл., юридична адреса: смт Ворохта, вул. Д.Галицького, 41 на виготовлення технічної документації із землеустрою щодо інвентаризації земель комунальної власності на земельну ділянку орієнтовною площею 0,0050 га, що розташована за адресою: вул. Незалежності в с. Татарів			
п.7	Затвердити Ворохтянській селищній раді, Надвірнянського району, Івано-Франківської обл., юридична адреса: смт Ворохта, вул. Д.Галицького, 41 технічну документацію із землеустрою щодо інвентаризації земель комунальної власності на земельну ділянку площею 0,0694 га (кадастровий номер: 2611040300:21:008:0639) код 11.06. – землі промисловості, транспорту, електронних комунікацій, енергетики, оборони та іншого призначення (земельні ділянки запасу, які не надані у власність або користування громадянам чи юридичним особам), що розташована за адресою: вул. Д. Галицького, смт Ворохта.			
п.8	Затвердити Ворохтянській селищній раді, Надвірнянського району, Івано-Франківської обл., юридична адреса: смт Ворохта, вул. Д.Галицького, 41 технічну документацію із землеустрою щодо інвентаризації земель комунальної власності на земельну ділянку площею 0,3326 га (кадастровий номер: 2611091201:13:011:0161) код 10.14. – землі водного фонду (водні об'єкти загального користування), що розташована за адресою: вул. О. Довбуша в с. Татарів.			
п.9	Затвердити Ворохтянській селищній раді, Надвірнянського району, Івано-Франківської обл., юридична адреса: смт Ворохта, вул. Д.Галицького, 41 технічну документацію із землеустрою щодо інвентаризації земель комунальної власності на земельну ділянку площею 0,3433 га (кадастровий номер: 2611040300:21:007:0319) код 01.17. – землі сільськогосподарського призначення (земельні ділянки запасу, які не надані у власність або користування громадянам чи юридичним особам), що розташована за адресою: вул. Миру, смт Ворохта			
п.10	Затвердити Ворохтянській селищній раді, Надвірнянського району, Івано-Франківської обл., юридична адреса: смт Ворохта, вул. Д.Галицького, 41 технічну документацію із землеустрою щодо інвентаризації земель комунальної власності на земельну ділянку площею 0,0909 га (кадастровий номер:			




	2611040300:20:006:0141) код 03.07. – землі житлової та громадської забудови (для будівництва та обслуговування будівель торгівлі), що розташована за адресою: вул. Д. Галицького, смт Ворохта			
п.11	Затвердити Ворохтянській селищній раді, Надвірнянського району, Івано-Франківської обл., юридична адреса: смт Ворохта, вул. Д.Галицького, 41 технічну документацію із землеустрою щодо інвентаризації земель комунальної власності на земельну ділянку площею 0,3733 га (кадастровий номер: 2611040300:20:006:0139) код 07.08. – землі рекреаційного призначення (земельні ділянки загального користування, які використовуються як зелені насадження загального користування), що розташована за адресою: вул. Д. Галицького, смт Ворохта.			
п.12	Затвердити Ворохтянській селищній раді, Надвірнянського району, Івано-Франківської обл., юридична адреса: смт Ворохта, вул. Д.Галицького, 41 технічну документацію із землеустрою щодо інвентаризації земель комунальної власності на земельну ділянку площею 0,0418 га (кадастровий номер: 2611040300:20:006:0140) код 03.20. – землі житлової та громадської забудови (земельні ділянки загального користування, які використовуються як внутрішньо квартальні проїзди та пішохідні зони), що розташована за адресою: вул. Д. Галицького, смт Ворохта.			
п.13	Затвердити Ворохтянській селищній раді, Надвірнянського району, Івано-Франківської обл., юридична адреса: смт Ворохта, вул. Д.Галицького, 41 технічну документацію із землеустрою щодо інвентаризації земель комунальної власності на земельну ділянку площею 0,2468 га (кадастровий номер: 2611040300:21:008:0636) код 12.11. – землі промисловості, транспорту, електронних комунікацій, енергетики, оборони та іншого призначення (для розміщення та експлуатації об'єктів дорожнього сервісу), що розташована за адресою: вул. Д. Галицького, смт Ворохта.			
п.14	Затвердити Ворохтянській селищній раді, Надвірнянського району, Івано-Франківської обл., юридична адреса: смт Ворохта, вул. Д.Галицького, 41 технічну документацію із землеустрою щодо інвентаризації земель комунальної власності на земельну ділянку площею 0,0439 га (кадастровий номер: 2611040300:20:006:0138) код 02.11. – землі житлової та громадської забудови (земельні ділянки запасу, які не надані у власність або користування громадянам чи юридичним особам), що розташована за адресою: вул. Д. Галицького, смт Ворохта.			
п.15	Затвердити Ворохтянській селищній раді Надвірнянського району, Івано-Франківської обл., юридична адреса: смт Ворохта, вул. Д. Галицького, 41 технічну документацію із землеустрою щодо інвентаризації земель комунальної власності на земельну ділянку площею 0,1297 га (07.01. - для будівництва та			

	обслуговування об'єкті рекреаційного призначення), що розташована за адресою: по вул. Д. Галицького в смт. Ворохта.			
п. 16	Передати на баланс та утримання СКП «Селищне комунальне підприємство» земельну ділянку комунальної власності площею 0,90 га (кадастровий номер: 2611040300:21:008:0608), право комунальної власності на яку зареєстровано в Державному реєстрі речових прав на нерухоме майно 26.11.2021 року, для культурно-оздоровчих потреб, рекреаційних спортивних та туристичних цілей (код 10.08 ), з метою розміщення тимчасових споруд для надання туристичних послуг згідно із законом, що розташована за адресою: смт Ворохта, вул. Говерляньська 9 (в районі НСБ «Заросляк»), з метою здійснення організації та контролю паркувальних місць автомобілів на даній ділянці.			
п.17	Дати дозвіл на виготовлення технічної документацію із землеустрою щодо встановлення меж земельної ділянки в натурі (на місцевості) земельної ділянки площею 3,3533 га (14.00 – землі, які використовуються для відпочинку та оздоровлення) по вул. Д. Галицького, 5 в смт. Ворохта, Міністерству охорони здоров'я України, в особі оперативного управління державного закладу «Спеціалізований (спеціальний) санаторій «Гірське повітря», адреса місця знаходження: смт Ворохта, вул. Д. Галицького, 5. Технічну документацію із землеустрою даної земельної ділянки подати на затвердження селищної ради для передачі її в постійне користування.			
п.18	Дати дозвіл Ворохтянській селищній раді Надвірнянського району Івано-Франківської обл., юридична адреса: смт Ворохта, вул. Д. Галицького, 41 на виготовлення технічної документації із землеустрою щодо інвентаризації земель комунальної власності на земельну ділянку площею 0,6105 га (03.02. - для будівництва та обслуговування будівель закладів освіти) для обслуговування ЗДО «Ліщинка» по вул. О. Довбуша в с. Татарів. Технічну документацію по інвентаризації земельної ділянки подати на затвердження селищної ради			
п.19	Дати дозвіл на виготовлення технічної документації із землеустрою щодо встановлення меж частини земельної ділянки, на яку поширюються права суборенди, сервітуту (для розміщення тимчасових споруд) на земельній ділянці площею 0,9000 га (кадастровий номер 2611040300:21:008:0608), яка призначена для культурно-оздоровчих потреб, рекреаційних, спортивних і туристичних цілей (для розміщення тимчасових споруд для надання туристичних послуг) та розташована за адресою: смт Ворохта, вул. Говерляньська			
п.20	Дати дозвіл на виготовлення технічної документації із землеустрою щодо встановлення меж частини земельної ділянки, на яку поширюються права суборенди, сервітуту (для розміщення тимчасових споруд) на земельній ділянці площею 0,2360 га (кадастровий номер: 2611091201:13:012:0151), яка призначена для будівництва та обслуговування будівель торгівлі та розташована за			

	адресою: по вул. Залізнична в с. Татарів.			
6	Про внесення змін та доповнень до рішення Ворохтянської селищної ради від 11.02.2021 № 58-5/2021 «Про затвердження Програми земельної реформи Ворохтянської селищної ради на 2021-2023 роки»			
7	Різне			
1	Про звернення щодо узгодження нахмарок генплану			

П.І.Б.  
Депутата селищної ради Вішовець Іван З.









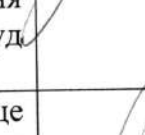


Особистий підпис 

**БЮЛЕТЕНЬ ПОІМЕННОГО ГОЛОСУВАННЯ**







Ворохтянська селищна рада восьмого скликання










Тридцята сесія селищної ради (13.07.2023 р.)









Результати персонального голосування

№	Назва проекту рішення	За	Проти	Утримався
X	Затвердження порядку денного		—	—
1	Про створення робочої групи щодо усунення накладок земель КНПП на земельні ділянки комунальної та приватної форми власності		—	—
2	Про зміни до бюджету Ворохтянської селищної ради на 2023 рік		—	—
3	Про затвердження розпоряджень селищного голови		—	—
4	Про детальне планування територій		—	—
1.9	<i>Андрій Володимир Володимирович</i> <i>ил. 0,3222 га вул. Сабелівська</i>		—	—
п.1	<b>Дати дозвіл на розроблення детального плану території</b>		—	—
	1.1. Пинило Сергію Ярославовичу, жителю м. Івано-Франківськ, вул.. Ю. Целевича, 3Б/5 на земельну ділянку приватної власності площею 0,3408 га кадастровий номер: 2611040300:21:007:0315, для зміни цільового призначення - для будівництва та обслуговування житлового будинку, господарських будівель і споруд (присадибна ділянка) по вул. І. Франка у смт Ворохта.		—	—
	1.2. Хант Дейсон Лі, зареєстрований на постійне місце проживання: м. Київ, бульвар Кольцова, 14Ж/68 на земельну ділянку приватної власності площею 0,4657 га кадастровий номер: 2611040300:21:008:0310, для зміни цільового призначення - для будівництва та обслуговування житлового будинку, господарських будівель і споруд (присадибна ділянка) по вул. Говерлянська у смт Ворохта		—	—
	1.3. Вередюку Бейлу Бейловичу, жителю смт Ворохта, вул.. М. Грушевського, 38 на земельну ділянку приватної власності площею 0,8740 га кадастровий номер: 2611040300:20:004:0286, для зміни цільового призначення - для будівництва та обслуговування житлового будинку, господарських будівель і споруд (присадибна ділянка) по вул. М. Грушевського у смт Ворохта.		—	—
	1.4. Ємець Світлані Володимирівні, жительці м. Київ, провул. Виноградний, 4/60 на земельну ділянку приватної власності площею 0,1181 га кадастровий номер: 2611091201:13:006:0016, для зміни цільового		—	—









	призначення - для будівництва та обслуговування житлового будинку, господарських будівель і споруд (присадибна ділянка) по вул. Т. Шевченка у с. Татарів	—	—	—
	1.5. Капура Володимиру Володимировичу, жителю м. Черкаси, вул. Сержанта Жужоми, 5/60 на земельну ділянку приватної власності площею 0,3398 га кадастровий номер: 2611040300:20:003:0058, для зміни цільового призначення - для будівництва та обслуговування житлового будинку, господарських будівель і споруд (присадибна ділянка) по вул. О. Довбуша у смт Ворохта		—	—
	1.6. Модуляк Лесі Миколаївні, жительці смт Ворохта, вул. І. Франка, 23А на земельну ділянку приватної власності площею 0,0445 га кадастровий номер: 2611040300:21:007:0295, для зміни цільового призначення - для будівництва та обслуговування житлового будинку, господарських будівель і споруд (присадибна ділянка) по вул. І. Франка у смт Ворохта		—	—
	1.7. Ворохтянській селищній раді, Надвірнянського району, Івано-Франківської області, в особі закладу дошкільної освіти (ясла-садка) «Лісова казка», місцезнаходження: смт Ворохта, вул. О. Довбуша, 4 на земельну ділянку, яка перебуває в постійному користуванні, площею 0,6663 га, кадастровий номер: 2611040300:20:003:0020, яка призначена для обслуговування будівлі дитячого садка з метою встановлення модульної котельні		—	—
	1.8. Савчука Дмитра Богдановича, жителя смт Ворохта, вул. О. Довбуша, 47Б на земельній ділянці площею 0,6000 га (кадастровий номер: 2611040300:20:001:0356) по вул. О. Довбуша в смт Ворохта, з метою зміни цільового призначення із земель для ведення особистих селянських господарств в землі житлової та громадської забудови - для будівництва та обслуговування житлового будинку, господарських будівель та споруд		—	—
п.2	<b>Надати дозвіл на розроблення змін до генерального плану с. Татарів, суміщеного з детальним планом території</b>		—	—
	2.1. Ганцюк Галині Іванівні, жительці смт Брошнів-Осада, вул. С. Стрільців, 22, Рожнятівського району, Івано-Франківської області, на земельні ділянки приватної власності: 1) Площею 0,2723 га, кадастровий номер: 2611091201:13:014:0004; 2) Площею 0,2658 га, кадастровий номер: 2611091201:11:009:0011; 3) Площею 0,3794 га, кадастровий номер: 2611091201:13:014:0003; 4) Площею 1,0361 га, кадастровий номер: 2611091201:13:008:0075. в с. Татарів вул. О. Довбуша (колишня вул. Незалежності), з метою зміни їх цільового призначення із земель для ведення особистих селянських господарств в землі громадської забудови - для будівництва торговельно-розважального комплексу, будівель торгівлі та інших громадських будівель.		—	—







	2.2. Ємець Світлані Володимирівні, жительці м. Київ, провул. Виноградний, 4/60 на земельну ділянку приватної власності площею 0,1181 га кадастровий номер: 2611091201:13:006:0016, для зміни цільового призначення із земель для ведення особистих селянських господарств в землі громадської забудови - для будівництва та обслуговування житлового будинку, господарських будівель і споруд (присадибна ділянка) по вул. Т. Шевченка у с. Татарів.		—	—
п.3	Затвердити детальний план території Шлемко Івану Васильовичу, жителю смт Ворохта, вул. Говерляньська, 14 на земельну ділянку приватної власності площею 0,0800 га кадастровий номер: 2611040300:21:008:0588, для будівництва та обслуговування об'єктів туристичної інфраструктури та закладів громадського харчування по вул. Говерляньська у смт Ворохта		—	—
5	Про розгляд земельних питань		—	—
п.1	<b>Затвердити технічну документацію із землеустрою щодо встановлення меж земельної ділянки в натурі (на місцевості)</b>		—	—
	1.1. земельної ділянки площею 0,0800 га (кадастровий номер: 2611091201:13:013:0134) для будівництва та обслуговування житлового будинку, господарських будівель та споруд по вул. О. Довбуша у с. Татарів, Васкул Тетяні Борисівні, жительці с. Татарів, вул. О. Довбуша.		—	—
	1.2. земельної ділянки площею 0,0750 га для будівництва та обслуговування житлового будинку, господарських будівель та споруд по вул. Миру в с. Татарів, Матійців Тетяні Ярославівні, жительці смт Ворохта, вул. Д. Галицького, 115.		—	—
	1.3. земельної ділянки площею 0,1500 га (кадастровий номер: 2611040300:21:004:0129) для будівництва та обслуговування житлового будинку, господарських будівель та споруд по вул. Г.Хоткевича, 14 у смт Ворохта, Дзвінчуку Михайлу Михайловичу, жителю смт Ворохта, вул. Г. Хоткевича, 14 та передати ділянку у власність.		—	—
	1.4. земельної ділянки площею 0,4600 га для ведення особистого селянського господарства по вул. І. Франка в с. Татарів, Буратчука Василя Дмитровича (помер), для оформлення спадщини згідно із законом (спадкова справа № 13/2020 заведена Яремчанською міською державною нотаріальною конторою).		—	—
	1.5. земельної ділянки площею 0,0937 га (кадастровий номер: 2611040300:19:001:0033) для будівництва та обслуговування житлового будинку, господарських будівель та споруд по вул. Митрополита Ан. Шептицького, 19 у смт Ворохта, Гереджук Марії Петрівні, жительці смт Ворохта, вул. Митрополита Ан. Шептицького, 19 та передати ділянку у власність.		—	—



















п.2	<b>Затвердити проект землеустрою щодо зміни цільового призначення:</b>		—	—
	2.1. земельної ділянки площею 0,2600 га (кадастровий номер: 2611091201:13:011:0113) із земель для ведення особистого селянського господарства у землі житлової та громадської забудови (для будівництва та обслуговування житлового будинку, господарських будівель та споруд) по вул. І. Франка у с. Татарів, Тимофію Богдану Івановичу, жителю с. Татарів, вул. І. Франка, 12.		—	—
	2.2. земельної ділянки площею 0,1865 га (кадастровий номер: 2611091201:13:011:0136) із земель для ведення особистого селянського господарства у землі житлової та громадської забудови (для будівництва та обслуговування житлового будинку, господарських будівель та споруд) по вул. Грушевського у с. Татарів, Кепещук Любов Василівні, жительці м. Надвірна, вул. Мельничука, 18.		—	—
	2.3. земельної ділянки площею 0,0772 га (кадастровий номер: 2611091201:13:010:0053) із земель для ведення особистого селянського господарства у землі житлової та громадської забудови (для будівництва та обслуговування житлового будинку, господарських будівель та споруд) по вул. І. Франка (уч. Башенка) у с. Татарів, Шараневичу Олександрю Богдановичу, жителю м. Івано-Франківськ, провул. Ленкавського, 55Б.		—	—
	2.4. земельної ділянки площею 0,0800 га (кадастровий номер: 2611040300:21:008:0588) із земель для ведення особистого селянського господарства у землі житлової та громадської забудови (для будівництва та обслуговування об'єктів туристичної інфраструктури та закладів громадського харчування) по вул. Говерлянська у смт Ворохта, Шлемко Івану Васильовичу, жителю смт Ворохта, вул. Говерлянська, 14.		—	—
	2.5. земельної ділянки площею 0,10 га (кадастровий номер 2611091201:14:007:0084) із земель для ведення особистого селянського господарства у землі житлової та громадської забудови для будівництва та обслуговування житлового будинку, господарських будівель і споруд по вул. Пігівська в с. Татарів, Проказюк Наталії Вікторівні, жительці м. Рівне, вул. Міцкевича, 34/45.		—	—
	2.6. земельної ділянки площею 0,0553 га (кадастровий номер 2611091201:13:005:0105) із земель для ведення особистого селянського господарства у землі (для будівництва та обслуговування житлового будинку, господарських будівель і споруд) по вул. Шевченка в с. Татарів, Жидковій Олені Іванівні, жительці м. Слов'янськ, вул. Горіхова, 24, Донецької обл.		—	—
	2.7. земельної ділянки площею 0,1103 га (кадастровий номер 2611091201:14:016:0003) цільове призначення якої змінюється із земель для ведення особистого селянського господарства у землі для будівництва та обслуговування житлового будинку, господарських будівель і споруд по вул. о. М. Косила в с. Татарів, Козаченко Світлани Євгенівні, жительки с. Татарів, вул. о.М. Косила, 19.		—	—

п.3	<b>Дати дозвіл на виготовлення проекту землеустрою щодо відведення</b>		—	—
	3.1. земельної ділянки з земель комунальної власності площею 0,0693 га, цільове призначення - для сінокошіння (код – 10.06.) по вул. Т. Шевченка в с. Татарів, Івашенко Володимиру Петровичу, жителю м. Київ. Проект відведення даної земельної ділянки подати на затвердження селищної ради для надання її в оренду.		—	—
	3.2. земельної ділянки в оренду з земель комунальної власності площею 0,1419 га по вул. Д. Галицького у смт Ворохта для розміщення, будівництва, експлуатації та обслуговування будівель і споруд об'єктів передачі електричної енергії (для обслуговування будинку лінійного поста), Акціонерному товариству «Прикарпаттяобленерго», юридична адреса: м. Івано-Франківськ, вул. Індустріальна, 34. Проект відведення даної земельної ділянки подати на затвердження селищної ради для надання її в оренду.	—	—	
	3.3. земельної ділянки площею 0,1114 га для сінокошіння по вул. Д. Галицького (біля буд. № 94) в смт Ворохта, Мироненко Миколі Вікторовичу, жителю смт Ворохта, вул. Д. Галицького, 94. Проект відведення даної земельної ділянки подати на затвердження селищної ради для надання її в оренду.		—	—
п.4	<b>Затвердити проект землеустрою щодо відведення:</b>		—	—
	4.1. земельної ділянки з земель комунальної власності площею 0,5264 га для розміщення та експлуатації основних підсобних і допоміжних будівель та споруд, підприємств переробної, машинобудівної та іншої промисловості (для обслуговування деревообробного цеху) по вул. Д. Галицького у смт Ворохта, Макійчуку Василю Андрійовичу жителю с. Яблуниця, вул. Горішків, 331-б та надати її в оренду терміном на 10 (десять) років.		—	—
	4.2. земельної ділянки з земель комунальної власності площею 0,3100 га для розміщення та експлуатації об'єктів дорожнього сервісу (для обслуговування станції технічного обслуговування автомобілів) по вул. Д. Галицького у смт Ворохта, Макійчуку Василю Андрійовичу жителю с. Яблуниця, вул. Горішків, 331-б та надати її в оренду терміном на 10 (десять) років.		—	—
	4.3. земельної ділянки з земель комунальної власності площею 0,0957 га (кадастровий номер 2611040300:20:006:0137) для обслуговування будівлі Івано-Франківського обласного державного центру туризму і краєзнавства учнівської молоді по вул. Д.Галицького, 8 в смт Ворохта, Івано-Франківському обласному державному центру туризму і краєзнавства учнівської молоді, юридична адреса: м. Івано-Франківськ вул. Нечуя-Левицького,19 та передати її в постійне користування	—	—	



п.5	Затвердити Акт узгодження та встановлення межі земельної ділянки, складений депутатом Стефураком Р. М. від 31.05.2023 року, про те, що межа земельної ділянки Матійців Тетяни Ярославівни, жительки смт Ворохта, вул. Д. Галицького, 115, площею 0,0750 га для будівництва та обслуговування житлового будинку, господарських будівель та споруд по вул. Миру в с.Татарів по межі від літери Г до літери А (суміжний землекористувач Мороз Ю. С.) не мінялась та проходить по існуючій огорожі.		—	—
п.6	Дати дозвіл Ворохтянській селищній раді, Надвірнянського району, Івано-Франківської обл., юридична адреса: смт Ворохта, вул. Д.Галицького, 41 на виготовлення технічної документації із землеустрою щодо інвентаризації земель комунальної власності на земельну ділянку орієнтовною площею 0,0050 га, що розташована за адресою: вул. Незалежності в с. Татарів		—	—
п.7	Затвердити Ворохтянській селищній раді, Надвірнянського району, Івано-Франківської обл., юридична адреса: смт Ворохта, вул. Д.Галицького, 41 технічну документацію із землеустрою щодо інвентаризації земель комунальної власності на земельну ділянку площею 0,0694 га (кадастровий номер: 2611040300:21:008:0639) код 11.06. – землі промисловості, транспорту, електронних комунікацій, енергетики, оборони та іншого призначення (земельні ділянки запасу, які не надані у власність або користування громадянам чи юридичним особам), що розташована за адресою: вул. Д. Галицького, смт Ворохта.		—	—
п.8	Затвердити Ворохтянській селищній раді, Надвірнянського району, Івано-Франківської обл., юридична адреса: смт Ворохта, вул. Д.Галицького, 41 технічну документацію із землеустрою щодо інвентаризації земель комунальної власності на земельну ділянку площею 0,3326 га (кадастровий номер: 2611091201:13:011:0161) код 10.14. – землі водного фонду (водні об'єкти загального користування), що розташована за адресою: вул. О. Довбуша в с. Татарів.		—	—
п.9	Затвердити Ворохтянській селищній раді, Надвірнянського району, Івано-Франківської обл., юридична адреса: смт Ворохта, вул. Д.Галицького, 41 технічну документацію із землеустрою щодо інвентаризації земель комунальної власності на земельну ділянку площею 0,3433 га (кадастровий номер: 2611040300:21:007:0319) код 01.17. – землі сільськогосподарського призначення (земельні ділянки запасу, які не надані у власність або користування громадянам чи юридичним особам), що розташована за адресою: вул. Миру, смт Ворохта		—	—
п.10	Затвердити Ворохтянській селищній раді, Надвірнянського району, Івано-Франківської обл., юридична адреса: смт Ворохта, вул. Д.Галицького, 41 технічну документацію із землеустрою щодо інвентаризації земель комунальної власності на земельну ділянку площею 0,0909 га (кадастровий номер:		—	—

	2611040300:20:006:0141) код 03.07. – землі житлової та громадської забудови (для будівництва та обслуговування будівель торгівлі), що розташована за адресою: вул. Д. Галицького, смт Ворохта		—	—
п.11	Затвердити Ворохтянській селищній раді, Надвірнянського району, Івано-Франківської обл., юридична адреса: смт Ворохта, вул. Д.Галицького, 41 технічну документацію із землеустрою щодо інвентаризації земель комунальної власності на земельну ділянку площею 0,3733 га (кадастровий номер: 2611040300:20:006:0139) код 07.08. – землі рекреаційного призначення (земельні ділянки загального користування, які використовуються як зелені насадження загального користування), що розташована за адресою: вул. Д. Галицького, смт Ворохта. <i>перк.</i>		—	—
п.12	Затвердити Ворохтянській селищній раді, Надвірнянського району, Івано-Франківської обл., юридична адреса: смт Ворохта, вул. Д.Галицького, 41 технічну документацію із землеустрою щодо інвентаризації земель комунальної власності на земельну ділянку площею 0,0418 га (кадастровий номер: 2611040300:20:006:0140) код 03.20. – землі житлової та громадської забудови (земельні ділянки загального користування, які використовуються як внутрішньо квартальні проїзди та пішохідні зони), що розташована за адресою: вул. Д. Галицького, смт Ворохта.		—	—
п.13	Затвердити Ворохтянській селищній раді, Надвірнянського району, Івано-Франківської обл., юридична адреса: смт Ворохта, вул. Д.Галицького, 41 технічну документацію із землеустрою щодо інвентаризації земель комунальної власності на земельну ділянку площею 0,2468 га (кадастровий номер: 2611040300:21:008:0636) код 12.11. – землі промисловості, транспорту, електронних комунікацій, енергетики, оборони та іншого призначення (для розміщення та експлуатації об'єктів дорожнього сервісу), що розташована за адресою: вул. Д. Галицького, смт Ворохта.		—	—
п.14	Затвердити Ворохтянській селищній раді, Надвірнянського району, Івано-Франківської обл., юридична адреса: смт Ворохта, вул. Д.Галицького, 41 технічну документацію із землеустрою щодо інвентаризації земель комунальної власності на земельну ділянку площею 0,0439 га (кадастровий номер: 2611040300:20:006:0138) код 02.11. – землі житлової та громадської забудови (земельні ділянки запасу, які не надані у власність або користування громадянам чи юридичним особам), що розташована за адресою: вул. Д. Галицького, смт Ворохта. <i>Dom'rah</i>		—	—
п.15	Затвердити Ворохтянській селищній раді Надвірнянського району, Івано-Франківської обл., юридична адреса: смт Ворохта, вул. Д. Галицького, 41 технічну документацію із землеустрою щодо інвентаризації земель комунальної власності на земельну ділянку площею 0,1297 га (07.01. - для будівництва та		—	—

	обслуговування об'єкті рекреаційного призначення), що розташована за адресою: по вул. Д. Галицького в смт. Ворохта.			
п. 16	Передати на баланс та утримання СКП «Селищне комунальне підприємство» земельну ділянку комунальної власності площею 0,90 га (кадастровий номер: 2611040300:21:008:0608), право комунальної власності на яку зареєстровано в Державному реєстрі речових прав на нерухоме майно 26.11.2021 року, для культурно-оздоровчих потреб, рекреаційних спортивних та туристичних цілей (код 10.08 ), з метою розміщення тимчасових споруд для надання туристичних послуг згідно із законом, що розташована за адресою: смт Ворохта, вул. Говерляньська 9 (в районі НСБ «Заросляк»), з метою здійснення організації та контролю паркувальних місць автомобілів на даній ділянці.			
п.17	Дати дозвіл на виготовлення технічної документацію із землеустрою щодо встановлення меж земельної ділянки в натурі (на місцевості) земельної ділянки площею 3,3533 га (14.00 – землі, які використовуються для відпочинку та оздоровлення) по вул. Д. Галицького, 5 в смт. Ворохта, Міністерству охорони здоров'я України, в особі оперативного управління державного закладу «Спеціалізований (спеціальний) санаторій «Гірське повітря», адреса місця знаходження: смт Ворохта, вул. Д. Галицького, 5. Технічну документацію із землеустрою даної земельної ділянки подати на затвердження селищної ради для передачі її в постійне користування.			
п.18	Дати дозвіл Ворохтянській селищній раді Надвірнянського району Івано-Франківської обл., юридична адреса: смт Ворохта, вул. Д. Галицького, 41 на виготовлення технічної документації із землеустрою щодо інвентаризації земель комунальної власності на земельну ділянку площею 0,6105 га (03.02. - для будівництва та обслуговування будівель закладів освіти) для обслуговування ЗДО «Ліщинка» по вул. О. Довбуша в с. Татарів. Технічну документацію по інвентаризації земельної ділянки подати на затвердження селищної ради			
п.19	Дати дозвіл на виготовлення технічної документації із землеустрою щодо встановлення меж частини земельної ділянки, на яку поширюються права суборенди, сервітуту (для розміщення тимчасових споруд) на земельній ділянці площею 0,9000 га (кадастровий номер 2611040300:21:008:0608), яка призначена для культурно-оздоровчих потреб, рекреаційних, спортивних і туристичних цілей (для розміщення тимчасових споруд для надання туристичних послуг) та розташована за адресою: смт Ворохта, вул. Говерляньська			
п.20	Дати дозвіл на виготовлення технічної документації із землеустрою щодо встановлення меж частини земельної ділянки, на яку поширюються права суборенди, сервітуту (для розміщення тимчасових споруд) на земельній ділянці площею 0,2360 га (кадастровий номер: 2611091201:13:012:0151), яка призначена для будівництва та обслуговування будівель торгівлі та розташована за			
















**БЮЛЕТЕНЬ ПОІМЕННОГО ГОЛОСУВАННЯ**




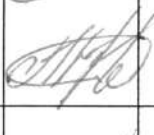





Ворохтянська селищна рада восьмого скликання









Тридцята сесія селищної ради (13.07.2023 р.)

Результати персонального голосування









№	Назва проекту рішення	За	Проти	Утримався
X	Затвердження порядку денного		—	—
1	Про створення робочої групи щодо усунення накладок земель КНПП на земельні ділянки комунальної та приватної форми власності		—	—
2	Про зміни до бюджету Ворохтянської селищної ради на 2023 рік		—	—
3	Про затвердження розпоряджень селищного голови		—	—
4	Про детальне планування територій		—	—
п.9	<i>Миса Джеремі Владислав Василь 0.5222 га вул. Говерлянська</i>		—	—
п.1	<b>Дати дозвіл на розроблення детального плану території</b>		—	—
	1.1. Пинило Сергію Ярославовичу, жителю м. Івано-Франківськ, вул. Ю. Целевича, 3Б/5 на земельну ділянку приватної власності площею 0,3408 га кадастровий номер: 2611040300:21:007:0315, для зміни цільового призначення - для будівництва та обслуговування житлового будинку, господарських будівель і споруд (присадибна ділянка) по вул. І. Франка у смт Ворохта.		—	—
	1.2. Хант Дейсон Лі, зареєстрований на постійне місце проживання: м. Київ, бульвар Кольцова, 14Ж/68 на земельну ділянку приватної власності площею 0,4657 га кадастровий номер: 2611040300:21:008:0310, для зміни цільового призначення - для будівництва та обслуговування житлового будинку, господарських будівель і споруд (присадибна ділянка) по вул. Говерлянська у смт Ворохта		—	—
	1.3. Вередюку Бейлу Бейловичу, жителю смт Ворохта, вул. М. Грушевського, 38 на земельну ділянку приватної власності площею 0,8740 га кадастровий номер: 2611040300:20:004:0286, для зміни цільового призначення - для будівництва та обслуговування житлового будинку, господарських будівель і споруд (присадибна ділянка) по вул. М. Грушевського у смт Ворохта.		—	—
	1.4. <del>Смець Світлані Володимирівні, жительці м. Київ, провул. Виноградний, 4/60 на земельну ділянку приватної власності площею 0,1181 га кадастровий номер: 2611091201:13:006:0016, для зміни цільового</del>	<del></del>	<del>—</del>	<del>—</del>







	призначення - для будівництва та обслуговування житлового будинку, господарських будівель і споруд (присадибна ділянка) по вул. Т. Шевченка у с. Татарів			
	1.5. Капура Володимиру Володимировичу, жителю м. Черкаси, вул. Сержанта Жужоми, 5/60 на земельну ділянку приватної власності площею 0,3398 га кадастровий номер: 2611040300:20:003:0058, для зміни цільового призначення - для будівництва та обслуговування житлового будинку, господарських будівель і споруд (присадибна ділянка) по вул. О. Довбуша у смт Ворохта		—	—
	1.6. Модуляк Лесі Миколаївні, жительці смт Ворохта, вул. І. Франка, 23А на земельну ділянку приватної власності площею 0,0445 га кадастровий номер: 2611040300:21:007:0295, для зміни цільового призначення - для будівництва та обслуговування житлового будинку, господарських будівель і споруд (присадибна ділянка) по вул. І. Франка у смт Ворохта		—	—
	1.7. Ворохтянській селищній раді, Надвірнянського району, Івано-Франківської області, в особі закладу дошкільної освіти (ясла-садка) «Лісова казка», місцезнаходження: смт Ворохта, вул. О. Довбуша, 4 на земельну ділянку, яка перебуває в постійному користуванні, площею 0,6663 га, кадастровий номер: 2611040300:20:003:0020, яка призначена для обслуговування будівлі дитячого садка з метою встановлення модульної котельні		—	—
	1.8. Савчука Дмитра Богдановича, жителя смт Ворохта, вул. О. Довбуша, 47Б на земельній ділянці площею 0,6000 га (кадастровий номер: 2611040300:20:001:0356) по вул. О. Довбуша в смт Ворохта, з метою зміни цільового призначення із земель для ведення особистих селянських господарств в землі житлової та громадської забудови - для будівництва та обслуговування житлового будинку, господарських будівель та споруд		—	—
п.2	<b>Надати дозвіл на розроблення змін до генерального плану с. Татарів, суміщеного з детальним планом території</b>		—	—
	2.1. Ганцюк Галині Іванівні, жительці смт Брошнів-Осада, вул. С. Стрільців, 22, Рожнятівського району, Івано-Франківської області, на земельні ділянки приватної власності: 1) Площею 0,2723 га, кадастровий номер: 2611091201:13:014:0004; 2) Площею 0,2658 га, кадастровий номер: 2611091201:11:009:0011; 3) Площею 0,3794 га, кадастровий номер: 2611091201:13:014:0003; 4) Площею 1,0361 га, кадастровий номер: 2611091201:13:008:0075. в с. Татарів вул. О. Довбуша (колишня вул. Незалежності), з метою зміни їх цільового призначення із земель для ведення особистих селянських господарств в землі громадської забудови - для будівництва торгово-розважального комплексу, будівель торгівлі та інших громадських будівель.		—	—






	2.2. Ємець Світлані Володимирівні, жительці м. Київ, провул. Виноградний, 4/60 на земельну ділянку приватної власності площею 0,1181 га кадастровий номер: 2611091201:13:006:0016, для зміни цільового призначення із земель для ведення особистих селянських господарств в землі громадської забудови - для будівництва та обслуговування житлового будинку, господарських будівель і споруд (присадибна ділянка) по вул. Т. Шевченка у с. Татарів.		—	—
п.3	Затвердити детальний план території Шлемко Івану Васильовичу, жителю смт Ворохта, вул. Говерляньська, 14 на земельну ділянку приватної власності площею 0,0800 га кадастровий номер: 2611040300:21:008:0588, для будівництва та обслуговування об'єктів туристичної інфраструктури та закладів громадського харчування по вул. Говерляньська у смт Ворохта		—	—
5	Про розгляд земельних питань		—	—
п.1	<b>Затвердити технічну документацію із землеустрою щодо встановлення меж земельної ділянки в натурі (на місцевості)</b>		—	—
	1.1. земельної ділянки площею 0,0800 га (кадастровий номер: 2611091201:13:013:0134) для будівництва та обслуговування житлового будинку, господарських будівель та споруд по вул. О. Довбуша у с. Татарів, Васкул Тетяні Борисівні, жительці с. Татарів, вул. О. Довбуша.		—	—
	1.2. земельної ділянки площею 0,0750 га для будівництва та обслуговування житлового будинку, господарських будівель та споруд по вул. Миру в с. Татарів, Матійців Тетяні Ярославівні, жительці смт Ворохта, вул. Д. Галицького, 115.		—	—
	1.3. земельної ділянки площею 0,1500 га (кадастровий номер: 2611040300:21:004:0129) для будівництва та обслуговування житлового будинку, господарських будівель та споруд по вул. Г.Хоткевича, 14 у смт Ворохта, Дзвінчуку Михайлу Михайловичу, жителю смт Ворохта, вул. Г. Хоткевича, 14 та передати ділянку у власність.		—	—
	1.4. земельної ділянки площею 0,4600 га для ведення особистого селянського господарства по вул. І. Франка в с. Татарів, Буратчука Василя Дмитровича (помер), для оформлення спадщини згідно із законом (спадкова справа № 13/2020 заведена Яремчанською міською державною нотаріальною конторою).		—	—
	1.5. земельної ділянки площею 0,0937 га (кадастровий номер: 2611040300:19:001:0033) для будівництва та обслуговування житлового будинку, господарських будівель та споруд по вул. Митрополита Ан. Шептицького, 19 у смт Ворохта, Гереджук Марії Петрівні, жительці смт Ворохта, вул. Митрополита Ан. Шептицького, 19 та передати ділянку у власність.		—	—







п.2	<b>Затвердити проект землеустрою щодо зміни цільового призначення:</b>		—	—
	2.1. земельної ділянки площею 0,2600 га (кадастровий номер: 2611091201:13:011:0113) із земель для ведення особистого селянського господарства у землі житлової та громадської забудови (для будівництва та обслуговування житлового будинку, господарських будівель та споруд) по вул. І. Франка у с. Татарів, Тимофію Богдану Івановичу, жителю с. Татарів, вул. І. Франка, 12.		—	—
	2.2. земельної ділянки площею 0,1865 га (кадастровий номер: 2611091201:13:011:0136) із земель для ведення особистого селянського господарства у землі житлової та громадської забудови (для будівництва та обслуговування житлового будинку, господарських будівель та споруд) по вул. Грушевського у с. Татарів, Кепещук Любов Василівні, жительці м. Надвірна, вул. Мельничука, 18.		—	—
	2.3. земельної ділянки площею 0,0772 га (кадастровий номер: 2611091201:13:010:0053) із земель для ведення особистого селянського господарства у землі житлової та громадської забудови (для будівництва та обслуговування житлового будинку, господарських будівель та споруд) по вул. І. Франка (уч. Бащенко) у с. Татарів, Шараневичу Олександрю Богдановичу, жителю м. Івано-Франківськ, провул. Ленкавського, 55Б.		—	—
	2.4. земельної ділянки площею 0,0800 га (кадастровий номер: 2611040300:21:008:0588) із земель для ведення особистого селянського господарства у землі житлової та громадської забудови (для будівництва та обслуговування об'єктів туристичної інфраструктури та закладів громадського харчування) по вул. Говерляньська у смт Ворохта, Шлемко Івану Васильовичу, жителю смт Ворохта, вул. Говерляньська, 14.		—	—
	2.5. земельної ділянки площею 0,10 га (кадастровий номер 2611091201:14:007:0084) із земель для ведення особистого селянського господарства у землі житлової та громадської забудови для будівництва та обслуговування житлового будинку, господарських будівель і споруд по вул. Пігівська в с. Татарів, Проказюк Наталії Вікторівні, жительці м. Рівне, вул. Міцкевича, 34/45.		—	—
	2.6. земельної ділянки площею 0,0553 га (кадастровий номер 2611091201:13:005:0105) із земель для ведення особистого селянського господарства у землі (для будівництва та обслуговування житлового будинку, господарських будівель і споруд) по вул. Шевченка в с. Татарів, Жидковій Олені Іванівні, жительці м. Слов'янськ, вул. Горіхова, 24, Донецької обл.		—	—
	2.7. земельної ділянки площею 0,1103 га (кадастровий номер 2611091201:14:016:0003) цільове призначення якої змінюється із земель для ведення особистого селянського господарства у землі для будівництва та обслуговування житлового будинку, господарських будівель і споруд по вул. о. М. Косила в с. Татарів, Козаченко Світлани Євгенівни, жительки с. Татарів, вул. о.М. Косила, 19.		—	—



п.3	<b>Дати дозвіл на виготовлення проекту землеустрою щодо відведення</b>		—	—
	3.1. земельної ділянки з земель комунальної власності площею 0,0693 га, цільове призначення - для сінокосіння (код – 10.06.) по вул. Т. Шевченка в с. Татарів, Іващенко Володимиру Петровичу, жителю м. Київ. Проект відведення даної земельної ділянки подати на затвердження селищної ради для надання її в оренду.		—	—
	3.2. земельної ділянки в оренду з земель комунальної власності площею 0,1419 га по вул. Д. Галицького у смт Ворохта для розміщення, будівництва, експлуатації та обслуговування будівель і споруд об'єктів передачі електричної енергії (для обслуговування будинку лінійного поста), Акціонерному товариству «Прикарпаттяобленерго», юридична адреса: м. Івано-Франківськ, вул. Індустріальна, 34. Проект відведення даної земельної ділянки подати на затвердження селищної ради для надання її в оренду.	—	—	
	3.3. земельної ділянки площею 0,1114 га для сінокосіння по вул. Д. Галицького (біля буд. № 94) в смт Ворохта, Мироненко Миколі Вікторовичу, жителю смт Ворохта, вул. Д. Галицького, 94. Проект відведення даної земельної ділянки подати на затвердження селищної ради для надання її в оренду.		—	—
п.4	<b>Затвердити проект землеустрою щодо відведення:</b>		—	—
	4.1. земельної ділянки з земель комунальної власності площею 0,5264 га для розміщення та експлуатації основних підсобних і допоміжних будівель та споруд, підприємств переробної, машинобудівної та іншої промисловості (для обслуговування деревообробного цеху) по вул. Д. Галицького у смт Ворохта, Макійчуку Василю Андрійовичу жителю с. Яблуниця, вул. Горішків, 331-б та надати її в оренду терміном на 10 (десять) років.		—	—
	4.2. земельної ділянки з земель комунальної власності площею 0,3100 га для розміщення та експлуатації об'єктів дорожнього сервісу (для обслуговування станції технічного обслуговування автомобілів) по вул. Д. Галицького у смт Ворохта, Макійчуку Василю Андрійовичу жителю с. Яблуниця, вул. Горішків, 331-б та надати її в оренду терміном на 10 (десять) років.		—	—
	4.3. земельної ділянки з земель комунальної власності площею 0,0957 га (кадастровий номер 2611040300:20:006:0137) для обслуговування будівлі Івано-Франківського обласного державного центру туризму і краєзнавства учнівської молоді по вул. Д.Галицького, 8 в смт Ворохта, Івано-Франківському обласному державному центру туризму і краєзнавства учнівської молоді, юридична адреса: м. Івано-Франківськ вул. Нечуя-Левицького,19 та передати її в постійне користування	—	—	

п.5	Затвердити Акт узгодження та встановлення межі земельної ділянки, складений депутатом Стефураком Р. М. від 31.05.2023 року, про те, що межа земельної ділянки Матійців Тетяни Ярославівни, жительки смт Ворохта, вул. Д. Галицького, 115, площею 0,0750 га для будівництва та обслуговування житлового будинку, господарських будівель та споруд по вул. Миру в с.Татарів по межі від літери Г до літери А (суміжний землекористувач Мороз Ю. С.) не мінялась та проходить по існуючій огорожі.		—	—
п.6	Дати дозвіл Ворохтянській селищній раді, Надвірнянського району, Івано-Франківської обл., юридична адреса: смт Ворохта, вул. Д.Галицького, 41 на виготовлення технічної документації із землеустрою щодо інвентаризації земель комунальної власності на земельну ділянку орієнтовною площею 0,0050 га, що розташована за адресою: вул. Незалежності в с. Татарів		—	—
п.7	Затвердити Ворохтянській селищній раді, Надвірнянського району, Івано-Франківської обл., юридична адреса: смт Ворохта, вул. Д.Галицького, 41 технічну документацію із землеустрою щодо інвентаризації земель комунальної власності на земельну ділянку площею 0,0694 га (кадастровий номер: 2611040300:21:008:0639) код 11.06. – землі промисловості, транспорту, електронних комунікацій, енергетики, оборони та іншого призначення (земельні ділянки запасу, які не надані у власність або користування громадянам чи юридичним особам), що розташована за адресою: вул. Д. Галицького, смт Ворохта.		—	—
п.8	Затвердити Ворохтянській селищній раді, Надвірнянського району, Івано-Франківської обл., юридична адреса: смт Ворохта, вул. Д.Галицького, 41 технічну документацію із землеустрою щодо інвентаризації земель комунальної власності на земельну ділянку площею 0,3326 га (кадастровий номер: 2611091201:13:011:0161) код 10.14. – землі водного фонду (водні об'єкти загального користування), що розташована за адресою: вул. О. Довбуша в с. Татарів.		—	—
п.9	Затвердити Ворохтянській селищній раді, Надвірнянського району, Івано-Франківської обл., юридична адреса: смт Ворохта, вул. Д.Галицького, 41 технічну документацію із землеустрою щодо інвентаризації земель комунальної власності на земельну ділянку площею 0,3433 га (кадастровий номер: 2611040300:21:007:0319) код 01.17. – землі сільськогосподарського призначення (земельні ділянки запасу, які не надані у власність або користування громадянам чи юридичним особам), що розташована за адресою: вул. Миру, смт Ворохта		—	—
п.10	Затвердити Ворохтянській селищній раді, Надвірнянського району, Івано-Франківської обл., юридична адреса: смт Ворохта, вул. Д.Галицького, 41 технічну документацію із землеустрою щодо інвентаризації земель комунальної власності на земельну ділянку площею 0,0909 га (кадастровий номер:		—	—

	2611040300:20:006:0141) код 03.07. – землі житлової та громадської забудови (для будівництва та обслуговування будівель торгівлі), що розташована за адресою: вул. Д. Галицького, смт Ворохта			
п.11	Затвердити Ворохтянській селищній раді, Надвірнянського району, Івано-Франківської обл., юридична адреса: смт Ворохта, вул. Д.Галицького, 41 технічну документацію із землеустрою щодо інвентаризації земель комунальної власності на земельну ділянку площею 0,3733 га (кадастровий номер: 2611040300:20:006:0139) код 07.08. – землі рекреаційного призначення (земельні ділянки загального користування, які використовуються як зелені насадження загального користування), що розташована за адресою: вул. Д. Галицького, смт Ворохта. <i>Ларт.</i>		—	—
п.12	Затвердити Ворохтянській селищній раді, Надвірнянського району, Івано-Франківської обл., юридична адреса: смт Ворохта, вул. Д.Галицького, 41 технічну документацію із землеустрою щодо інвентаризації земель комунальної власності на земельну ділянку площею 0,0418 га (кадастровий номер: 2611040300:20:006:0140) код 03.20. – землі житлової та громадської забудови (земельні ділянки загального користування, які використовуються як внутрішньо квартальні проїзди та пішохідні зони), що розташована за адресою: вул. Д. Галицького, смт Ворохта. <i>Майір Вєвєсє</i>		—	—
п.13	Затвердити Ворохтянській селищній раді, Надвірнянського району, Івано-Франківської обл., юридична адреса: смт Ворохта, вул. Д.Галицького, 41 технічну документацію із землеустрою щодо інвентаризації земель комунальної власності на земельну ділянку площею 0,2468 га (кадастровий номер: 2611040300:21:008:0636) код 12.11. – землі промисловості, транспорту, електронних комунікацій, енергетики, оборони та іншого призначення (для розміщення та експлуатації об'єктів дорожнього сервісу), що розташована за адресою: вул. Д. Галицького, смт Ворохта.		—	—
п.14	Затвердити Ворохтянській селищній раді, Надвірнянського району, Івано-Франківської обл., юридична адреса: смт Ворохта, вул. Д.Галицького, 41 технічну документацію із землеустрою щодо інвентаризації земель комунальної власності на земельну ділянку площею 0,0439 га (кадастровий номер: 2611040300:20:006:0138) код 02.11. – землі житлової та громадської забудови (земельні ділянки запасу, які не надані у власність або користування громадянам чи юридичним особам), що розташована за адресою: вул. Д. Галицького, смт Ворохта.		—	—
п.15	Затвердити Ворохтянській селищній раді Надвірнянського району, Івано-Франківської обл., юридична адреса: смт Ворохта, вул. Д. Галицького, 41 технічну документацію із землеустрою щодо інвентаризації земель комунальної власності на земельну ділянку площею 0,1297 га (07.01. - для будівництва та		—	—

	обслуговування об'єкті рекреаційного призначення), що розташована за адресою: по вул. Д. Галицького в смт. Ворохта.			
п. 16	Передати на баланс та утримання СКП «Селищне комунальне підприємство» земельну ділянку комунальної власності площею 0,90 га (кадастровий номер: 2611040300:21:008:0608), право комунальної власності на яку зареєстровано в Державному реєстрі речових прав на нерухоме майно 26.11.2021 року, для культурно-оздоровчих потреб, рекреаційних спортивних та туристичних цілей (код 10.08 ), з метою розміщення тимчасових споруд для надання туристичних послуг згідно із законом, що розташована за адресою: смт Ворохта, вул. Говерлянська 9 (в районі НСБ «Заросляк»), з метою здійснення організації та контролю паркувальних місць автомобілів на даній ділянці.		-	-
п.17	Дати дозвіл на виготовлення технічної документацію із землеустрою щодо встановлення меж земельної ділянки в натурі (на місцевості) земельної ділянки площею 3,3533 га (14.00 – землі, які використовуються для відпочинку та оздоровлення) по вул. Д. Галицького, 5 в смт. Ворохта, Міністерству охорони здоров'я України, в особі оперативного управління державного закладу «Спеціалізований (спеціальний) санаторій «Гірське повітря», адреса місця знаходження: смт Ворохта, вул. Д. Галицького, 5. Технічну документацію із землеустрою даної земельної ділянки подати на затвердження селищної ради для передачі її в постійне користування.		-	-
п.18	Дати дозвіл Ворохтянській селищній раді Надвірнянського району Івано-Франківської обл., юридична адреса: смт Ворохта, вул. Д. Галицького, 41 на виготовлення технічної документації із землеустрою щодо інвентаризації земель комунальної власності на земельну ділянку площею 0,6105 га (03.02. - для будівництва та обслуговування будівель закладів освіти) для обслуговування ЗДО «Ліщинка» по вул. О. Довбуша в с. Татарів. Технічну документацію по інвентаризації земельної ділянки подати на затвердження селищної ради		-	
п.19	Дати дозвіл на виготовлення технічної документації із землеустрою щодо встановлення меж частини земельної ділянки, на яку поширюються права суборенди, сервітуту (для розміщення тимчасових споруд) на земельній ділянці площею 0,9000 га (кадастровий номер 2611040300:21:008:0608), яка призначена для культурно-оздоровчих потреб, рекреаційних, спортивних і туристичних цілей (для розміщення тимчасових споруд для надання туристичних послуг) та розташована за адресою: смт Ворохта, вул. Говерлянська		-	-
п.20	Дати дозвіл на виготовлення технічної документації із землеустрою щодо встановлення меж частини земельної ділянки, на яку поширюються права суборенди, сервітуту (для розміщення тимчасових споруд) на земельній ділянці площею 0,2360 га (кадастровий номер: 2611091201:13:012:0151), яка призначена для будівництва та обслуговування будівель торгівлі та розташована за		-	-












**БЮЛЕТЕНЬ ПОІМЕННОГО ГОЛОСУВАННЯ**  
 Ворохтянська селищна рада восьмого скликання  
 Тридцята сесія селищної ради (13.07.2023 р.)  
 Результати персонального голосування







№	Назва проекту рішення	За	Проти	Утримався
	Затвердження порядку денного			
1	Про створення робочої групи щодо усунення накладок земель КНПП на земельні ділянки комунальної та приватної форми власності			
2	Про зміни до бюджету Ворохтянської селищної ради на 2023 рік			
3	Про затвердження розпоряджень селищного голови			
4	Про детальне планування територій			
п.1	<b>Дати дозвіл на розроблення детального плану території</b>			
	1.1. Пинило Сергію Ярославовичу, жителю м. Івано-Франківськ, вул. Ю. Целевича, 3Б/5 на земельну ділянку приватної власності площею 0,3408 га кадастровий номер: 2611040300:21:007:0315, для зміни цільового призначення - для будівництва та обслуговування житлового будинку, господарських будівель і споруд (присадибна ділянка) по вул. І. Франка у смт Ворохта.			
	1.2. Хант Дейсон Лі, зареєстрований на постійне місце проживання: м. Київ, бульвар Кольцова, 14Ж/68 на земельну ділянку приватної власності площею 0,4657 га кадастровий номер: 2611040300:21:008:0310, для зміни цільового призначення - для будівництва та обслуговування житлового будинку, господарських будівель і споруд (присадибна ділянка) по вул. Говерлянська у смт Ворохта			
	1.3. Вередюку Бейлу Бейловичу, жителю смт Ворохта, вул. М. Грушевського, 38 на земельну ділянку приватної власності площею 0,8740 га кадастровий номер: 2611040300:20:004:0286, для зміни цільового призначення - для будівництва та обслуговування житлового будинку, господарських будівель і споруд (присадибна ділянка) по вул. М. Грушевського у смт Ворохта.			
	<del>1.4. Ємець Євгені Володимирівні, жительці м. Київ, провул. Виноградний, 4/60 на земельну ділянку приватної власності площею 0,1181 га кадастровий номер: 2611091201:13:006:0016, для зміни цільового</del>			







	призначення - для будівництва та обслуговування житлового будинку, господарських будівель і споруд (присадибна ділянка) по вул. Т. Шевченка у с. Татарів			
1.4	1.4. Капура Володимир Володимировичу, жителю м. Черкаси, вул. Сержанта Жужоми, 5/60 на земельну ділянку приватної власності площею 0,3398 га кадастровий номер: 2611040300:20:003:0058, для зміни цільового призначення - для будівництва та обслуговування житлового будинку, господарських будівель і споруд (присадибна ділянка) по вул. О. Довбуша у смт Ворохта			
1.5	1.5. Модуляк Лесі Миколаївні, жительці смт Ворохта, вул. І. Франка, 23А на земельну ділянку приватної власності площею 0,0445 га кадастровий номер: 2611040300:21:007:0295, для зміни цільового призначення - для будівництва та обслуговування житлового будинку, господарських будівель і споруд (присадибна ділянка) по вул. І. Франка у смт Ворохта			
1.6	1.6. Ворохтянській селищній раді, Надвірнянського району, Івано-Франківської області, в особі закладу дошкільної освіти (ясла-садка) «Лісова казка», місцезнаходження: смт Ворохта, вул. О. Довбуша, 4 на земельну ділянку, яка перебуває в постійному користуванні, площею 0,6663 га, кадастровий номер: 2611040300:20:003:0020, яка призначена для обслуговування будівлі дитячого садка з метою встановлення модульної котельні			
1.7	1.7. Савчука Дмитра Богдановича, жителя смт Ворохта, вул. О. Довбуша, 47Б на земельній ділянці площею 0,6000 га (кадастровий номер: 2611040300:20:001:0356) по вул. О. Довбуша в смт Ворохта, з метою зміни цільового призначення із земель для ведення особистих селянських господарств в землі житлової та громадської забудови - для будівництва та обслуговування житлового будинку, господарських будівель та споруд			
п.2	<b>Надати дозвіл на розроблення змін до генерального плану с. Татарів, суміщеного з детальним планом території</b>			
	2.1. Ганцюк Галіні Іванівні, жительці смт Брошнів-Осада, вул. С. Стрільців, 22, Рожнятівського району, Івано-Франківської області, на земельні ділянки приватної власності: 1) Площею 0,2723 га, кадастровий номер: 2611091201:13:014:0004; 2) Площею 0,2658 га, кадастровий номер: 2611091201:11:009:0011; 3) Площею 0,3794 га, кадастровий номер: 2611091201:13:014:0003; 4) Площею 1,0361 га, кадастровий номер: 2611091201:13:008:0075.			
	В с. Татарів вул. О. Довбуша (колишня вул. Незалежності), з метою зміни їх цільового призначення із земель для ведення особистих селянських господарств в землі громадської забудови - для будівництва торгово-розважального комплексу, будівель торгівлі та інших громадських будівель.			






	2.2. Ємець Світлані Володимирівні, жительці м. Київ, провул. Виноградний, 4/60 на земельну ділянку приватної власності площею 0,1181 га кадастровий номер: 2611091201:13:006:0016, для зміни цільового призначення із земель для ведення особистих селянських господарств в землі громадської забудови - для будівництва та обслуговування житлового будинку, господарських будівель і споруд (присадибна ділянка) по вул. Т. Шевченка у с. Татарів.			
п.3	Затвердити детальний план території Шлемко Івану Васильовичу, жителю смт Ворохта, вул. Говерляньська, 14 на земельну ділянку приватної власності площею 0,0800 га кадастровий номер: 2611040300:21:008:0588, для будівництва та обслуговування об'єктів туристичної інфраструктури та закладів громадського харчування по вул. Говерляньська у смт Ворохта			
п.п.1.8	Підписати заповіт Р. 03222, Говерляньська			
5	Про розгляд земельних питань			
п.1	<b>Затвердити технічну документацію із землеустрою щодо встановлення меж земельної ділянки в натурі (на місцевості)</b>			
	1.1. земельної ділянки площею 0,0800 га (кадастровий номер: 2611091201:13:013:0134) для будівництва та обслуговування житлового будинку, господарських будівель та споруд по вул. О. Довбуша у с. Татарів, Васкул Тетяні Борисівні, жительці с. Татарів, вул. О. Довбуша.			
	1.2. земельної ділянки площею 0,0750 га для будівництва та обслуговування житлового будинку, господарських будівель та споруд по вул. Миру в с. Татарів, Матійців Тетяні Ярославівні, жительці смт Ворохта, вул. Д. Галицького, 115.			
	1.3. земельної ділянки площею 0,1500 га (кадастровий номер: 2611040300:21:004:0129) для будівництва та обслуговування житлового будинку, господарських будівель та споруд по вул. Г.Хоткевича, 14 у смт Ворохта, Дзвінчуку Михайлу Михайловичу, жителю смт Ворохта, вул. Г. Хоткевича, 14 та передати ділянку у власність.			
	1.4. земельної ділянки площею 0,4600 га для ведення особистого селянського господарства по вул. І. Франка в с. Татарів, Буратчука Василя Дмитровича (помер), для оформлення спадщини згідно із законом (спадкова справа № 13/2020 заведена Яремчанською міською державною нотаріальною конторою).			
	1.5. земельної ділянки площею 0,0937 га (кадастровий номер: 2611040300:19:001:0033) для будівництва та обслуговування житлового будинку, господарських будівель та споруд по вул. Митрополита Ан. Шептицького, 19 у смт Ворохта, Гереджук Марії Петрівні, жительці смт Ворохта, вул. Митрополита Ан. Шептицького, 19 та передати ділянку у власність.			








п.2	<b>Затвердити проект землеустрою щодо зміни цільового призначення:</b>			
	2.1. земельної ділянки площею 0,2600 га (кадастровий номер: 2611091201:13:011:0113) із земель для ведення особистого селянського господарства у землі житлової та громадської забудови (для будівництва та обслуговування житлового будинку, господарських будівель та споруд) по вул. І. Франка у с. Татарів, Тимофію Богдану Івановичу, жителю с. Татарів, вул. І. Франка, 12.			
	2.2. земельної ділянки площею 0,1865 га (кадастровий номер: 2611091201:13:011:0136) із земель для ведення особистого селянського господарства у землі житлової та громадської забудови (для будівництва та обслуговування житлового будинку, господарських будівель та споруд) по вул. Грушевського у с. Татарів, Кепещук Любов Василівні, жительці м. Надвірна, вул. Мельничука, 18.			
	2.3. земельної ділянки площею 0,0772 га (кадастровий номер: 2611091201:13:010:0053) із земель для ведення особистого селянського господарства у землі житлової та громадської забудови (для будівництва та обслуговування житлового будинку, господарських будівель та споруд) по вул. І. Франка (уч. Башенка) у с. Татарів, Шараневичу Олександрю Богдановичу, жителю м. Івано-Франківськ, провул. Ленкавського, 55Б.			
	2.4. земельної ділянки площею 0,0800 га (кадастровий номер: 2611040300:21:008:0588) із земель для ведення особистого селянського господарства у землі житлової та громадської забудови (для будівництва та обслуговування об'єктів туристичної інфраструктури та закладів громадського харчування) по вул. Говерляньська у смт Ворохта, Шлемко Івану Васильовичу, жителю смт Ворохта, вул. Говерляньська, 14.			
	2.5. земельної ділянки площею 0,10 га (кадастровий номер 2611091201:14:007:0084) із земель для ведення особистого селянського господарства у землі житлової та громадської забудови для будівництва та обслуговування житлового будинку, господарських будівель і споруд по вул. Пігівська в с. Татарів, Проказюк Наталії Вікторівні, жительці м. Рівне, вул. Міцкевича, 34/45.			
	2.6. земельної ділянки площею 0,0553 га (кадастровий номер 2611091201:13:005:0105) із земель для ведення особистого селянського господарства у землі (для будівництва та обслуговування житлового будинку, господарських будівель і споруд) по вул. Шевченка в с. Татарів, Жидковій Олені Іванівні, жительці м. Слов'янськ, вул. Горіхова, 24, Донецької обл.			
	2.7. земельної ділянки площею 0,1103 га (кадастровий номер 2611091201:14:016:0003) цільове призначення якої змінюється із земель для ведення особистого селянського господарства у землі для будівництва та обслуговування житлового будинку, господарських будівель і споруд по вул. о. М. Косила в с. Татарів, Козаченко Світлани Євгенівни, жительки с. Татарів, вул. о.М. Косила, 19.			

п.5	Затвердити Акт узгодження та встановлення межі земельної ділянки, складений депутатом Стефураком Р. М. від 31.05.2023 року, про те, що межа земельної ділянки Матійців Тетяни Ярославівни, жительки смт Ворохта, вул. Д. Галицького, 115, площею 0,0750 га для будівництва та обслуговування житлового будинку, господарських будівель та споруд по вул. Миру в с.Татарів по межі від літери Г до літери А (суміжний землекористувач Мороз Ю. С.) не мінялась та проходить по існуючій огорожі.			
п.6	Дати дозвіл Ворохтянській селищній раді, Надвірнянського району, Івано-Франківської обл., юридична адреса: смт Ворохта, вул. Д.Галицького, 41 на виготовлення технічної документації із землеустрою щодо інвентаризації земель комунальної власності на земельну ділянку орієнтовною площею 0,0050 га, що розташована за адресою: вул. Незалежності в с. Татарів			
п.7	Затвердити Ворохтянській селищній раді, Надвірнянського району, Івано-Франківської обл., юридична адреса: смт Ворохта, вул. Д.Галицького, 41 технічну документацію із землеустрою щодо інвентаризації земель комунальної власності на земельну ділянку площею 0,0694 га (кадастровий номер: 2611040300:21:008:0639) код 11.06. – землі промисловості, транспорту, електронних комунікацій, енергетики, оборони та іншого призначення (земельні ділянки запасу, які не надані у власність або користування громадянам чи юридичним особам), що розташована за адресою: вул. Д. Галицького, смт Ворохта.			
п.8	Затвердити Ворохтянській селищній раді, Надвірнянського району, Івано-Франківської обл., юридична адреса: смт Ворохта, вул. Д.Галицького, 41 технічну документацію із землеустрою щодо інвентаризації земель комунальної власності на земельну ділянку площею 0,3326 га (кадастровий номер: 2611091201:13:011:0161) код 10.14. – землі водного фонду (водні об'єкти загального користування), що розташована за адресою: вул. О. Довбуша в с. Татарів.			
п.9	Затвердити Ворохтянській селищній раді, Надвірнянського району, Івано-Франківської обл., юридична адреса: смт Ворохта, вул. Д.Галицького, 41 технічну документацію із землеустрою щодо інвентаризації земель комунальної власності на земельну ділянку площею 0,3433 га (кадастровий номер: 2611040300:21:007:0319) код 01.17. – землі сільськогосподарського призначення (земельні ділянки запасу, які не надані у власність або користування громадянам чи юридичним особам), що розташована за адресою: вул. Миру, смт Ворохта			
п.10	Затвердити Ворохтянській селищній раді, Надвірнянського району, Івано-Франківської обл., юридична адреса: смт Ворохта, вул. Д.Галицького, 41 технічну документацію із землеустрою щодо інвентаризації земель комунальної власності на земельну ділянку площею 0,0909 га (кадастровий номер:			

п.3	<b>Дати дозвіл на виготовлення проекту землеустрою щодо відведення</b>			
	3.1. земельної ділянки з земель комунальної власності площею 0,0693 га, цільове призначення - для сінокошіння (код – 10.06.) по вул. Т. Шевченка в с. Татарів, Іващенко Володимир Петровичу, жителю м. Київ. Проект відведення даної земельної ділянки подати на затвердження селищної ради для надання її в оренду.			
	3.2. земельної ділянки в оренду з земель комунальної власності площею 0,1419 га по вул. Д. Галицького у смт Ворохта для розміщення, будівництва, експлуатації та обслуговування будівель і споруд об'єктів передачі електричної енергії (для обслуговування будинку лінійного поста), Акціонерному товариству «Прикарпаттяобленерго», юридична адреса: м. Івано-Франківськ, вул. Індустріальна, 34. Проект відведення даної земельної ділянки подати на затвердження селищної ради для надання її в оренду.			
	3.3. земельної ділянки площею 0,1114 га для сінокошіння по вул. Д. Галицького (біля буд. № 94) в смт Ворохта, Мироненко Миколі Вікторовичу, жителю смт Ворохта, вул. Д. Галицького, 94. Проект відведення даної земельної ділянки подати на затвердження селищної ради для надання її в оренду.			
п.4	<b>Затвердити проект землеустрою щодо відведення:</b>			
	4.1. земельної ділянки з земель комунальної власності площею 0,5264 га для розміщення та експлуатації основних підсобних і допоміжних будівель та споруд, підприємств переробної, машинобудівної та іншої промисловості (для обслуговування деревообробного цеху) по вул. Д. Галицького у смт Ворохта, Макійчуку Василю Андрійовичу жителю с. Яблуниця, вул. Горішків, 331-б та надати її в оренду терміном на 10 (десять) років.			
	4.2. земельної ділянки з земель комунальної власності площею 0,3100 га для розміщення та експлуатації об'єктів дорожнього сервісу (для обслуговування станції технічного обслуговування автомобілів) по вул. Д. Галицького у смт Ворохта, Макійчуку Василю Андрійовичу жителю с. Яблуниця, вул. Горішків, 331-б та надати її в оренду терміном на 10 (десять) років.			
	4.3. земельної ділянки з земель комунальної власності площею 0,0957 га (кадастровий номер 2611040300:20:006:0137) для обслуговування будівлі Івано-Франківського обласного державного центру туризму і краєзнавства учнівської молоді по вул. Д.Галицького, 8 в смт Ворохта, Івано-Франківському обласному державному центру туризму і краєзнавства учнівської молоді, юридична адреса: м. Івано-Франківськ вул. Нечуя-Левицького,19 та передати її в постійне користування			

	2611040300:20:006:0141) код 03.07. – землі житлової та громадської забудови (для будівництва та обслуговування будівель торгівлі), що розташована за адресою: вул. Д. Галицького, смт Ворохта			
п.11	Затвердити Ворохтянській селищній раді, Надвірнянського району, Івано-Франківської обл., юридична адреса: смт Ворохта, вул. Д.Галицького, 41 технічну документацію із землеустрою щодо інвентаризації земель комунальної власності на земельну ділянку площею 0,3733 га (кадастровий номер: 2611040300:20:006:0139) код 07.08. – землі рекреаційного призначення (земельні ділянки загального користування, які використовуються як зелені насадження загального користування), що розташована за адресою: вул. Д. Галицького, смт Ворохта.			
п.12	Затвердити Ворохтянській селищній раді, Надвірнянського району, Івано-Франківської обл., юридична адреса: смт Ворохта, вул. Д.Галицького, 41 технічну документацію із землеустрою щодо інвентаризації земель комунальної власності на земельну ділянку площею 0,0418 га (кадастровий номер: 2611040300:20:006:0140) код 03.20. – землі житлової та громадської забудови (земельні ділянки загального користування, які використовуються як внутрішньо квартальні проїзди та пішохідні зони), що розташована за адресою: вул. Д. Галицького, смт Ворохта.			
п.13	Затвердити Ворохтянській селищній раді, Надвірнянського району, Івано-Франківської обл., юридична адреса: смт Ворохта, вул. Д.Галицького, 41 технічну документацію із землеустрою щодо інвентаризації земель комунальної власності на земельну ділянку площею 0,2468 га (кадастровий номер: 2611040300:21:008:0636) код 12.11. – землі промисловості, транспорту, електронних комунікацій, енергетики, оборони та іншого призначення (для розміщення та експлуатації об'єктів дорожнього сервісу), що розташована за адресою: вул. Д. Галицького, смт Ворохта.			
п.14	Затвердити Ворохтянській селищній раді, Надвірнянського району, Івано-Франківської обл., юридична адреса: смт Ворохта, вул. Д.Галицького, 41 технічну документацію із землеустрою щодо інвентаризації земель комунальної власності на земельну ділянку площею 0,0439 га (кадастровий номер: 2611040300:20:006:0138) код 02.11. – землі житлової та громадської забудови (земельні ділянки запасу, які не надані у власність або користування громадянам чи юридичним особам), що розташована за адресою: вул. Д. Галицького, смт Ворохта.			
п.15	Затвердити Ворохтянській селищній раді Надвірнянського району, Івано-Франківської обл., юридична адреса: смт Ворохта, вул. Д. Галицького, 41 технічну документацію із землеустрою щодо інвентаризації земель комунальної власності на земельну ділянку площею 0,1297 га (07.01. - для будівництва та			



	обслуговування об'єкті рекреаційного призначення), що розташована за адресою: по вул. Д. Галицького в смт. Ворохта.			
п. 16	Передати на баланс та утримання СКП «Селищне комунальне підприємство» земельну ділянку комунальної власності площею 0,90 га (кадастровий номер: 2611040300:21:008:0608), право комунальної власності на яку зареєстровано в Державному реєстрі речових прав на нерухоме майно 26.11.2021 року, для культурно-оздоровчих потреб, рекреаційних спортивних та туристичних цілей (код 10.08 ), з метою розміщення тимчасових споруд для надання туристичних послуг згідно із законом, що розташована за адресою: смт Ворохта, вул. Говерляньська 9 (в районі НСБ «Заросляк»), з метою здійснення організації та контролю паркувальних місць автомобілів на даній ділянці.			
п.17	Дати дозвіл на виготовлення технічної документацію із землеустрою щодо встановлення меж земельної ділянки в натурі (на місцевості) земельної ділянки площею 3,3533 га (14.00 – землі, які використовуються для відпочинку та оздоровлення) по вул. Д. Галицького, 5 в смт. Ворохта, Міністерству охорони здоров'я України, в особі оперативного управління державного закладу «Спеціалізований (спеціальний) санаторій «Гірське повітря», адреса місця знаходження: смт Ворохта, вул. Д. Галицького, 5. Технічну документацію із землеустрою даної земельної ділянки подати на затвердження селищної ради для передачі її в постійне користування.			
п.18	Дати дозвіл Ворохтянській селищній раді Надвірнянського району Івано-Франківської обл., юридична адреса: смт Ворохта, вул. Д. Галицького, 41 на виготовлення технічної документації із землеустрою щодо інвентаризації земель комунальної власності на земельну ділянку площею 0,6105 га (03.02. - для будівництва та обслуговування будівель закладів освіти) для обслуговування ЗДО «Ліщинка» по вул. О. Довбуша в с. Татарів. Технічну документацію по інвентаризації земельної ділянки подати на затвердження селищної ради			
п.19	Дати дозвіл на виготовлення технічної документації із землеустрою щодо встановлення меж частини земельної ділянки, на яку поширюються права суборенди, сервітуту (для розміщення тимчасових споруд) на земельній ділянці площею 0,9000 га (кадастровий номер 2611040300:21:008:0608), яка призначена для культурно-оздоровчих потреб, рекреаційних, спортивних і туристичних цілей (для розміщення тимчасових споруд для надання туристичних послуг) та розташована за адресою: смт Ворохта, вул. Говерляньська			
п.20	Дати дозвіл на виготовлення технічної документації із землеустрою щодо встановлення меж частини земельної ділянки, на яку поширюються права суборенди, сервітуту (для розміщення тимчасових споруд) на земельній ділянці площею 0,2360 га (кадастровий номер: 2611091201:13:012:0151), яка призначена для будівництва та обслуговування будівель торгівлі та розташована за			



**БЮЛЕТЕНЬ ПОІМЕННОГО ГОЛОСУВАННЯ**

Ворохтянська селищна рада восьмого скликання

Тридцята сесія селищної ради (13.07.2023 р.)

Результати персонального голосування

№	Назва проекту рішення	За	Проти	Утримався
X	Затвердження порядку денного			
1	Про створення робочої групи щодо усунення накладок земель КНПП на земельні ділянки комунальної та приватної форми власності			
2	Про зміни до бюджету Ворохтянської селищної ради на 2023 рік			
3	Про затвердження розпоряджень селищного голови			
4	Про детальне планування територій			
171.9	<i>Тисячній Владислав Вал.</i> <i>03222 вул. Говерлянська</i>			
п.1	<b>Дати дозвіл на розроблення детального плану території</b>			
	1.1. Пинило Сергію Ярославовичу, жителю м. Івано-Франківськ, вул. Ю. Целевича, 3Б/5 на земельну ділянку приватної власності площею 0,3408 га кадастровий номер: 2611040300:21:007:0315, для зміни цільового призначення - для будівництва та обслуговування житлового будинку, господарських будівель і споруд (присадибна ділянка) по вул. І. Франка у смт Ворохта.			
	1.2. Хант Дейсон Лі, зареєстрований на постійне місце проживання: м. Київ, бульвар Кольцова, 14Ж/68 на земельну ділянку приватної власності площею 0,4657 га кадастровий номер: 2611040300:21:008:0310, для зміни цільового призначення - для будівництва та обслуговування житлового будинку, господарських будівель і споруд (присадибна ділянка) по вул. Говерлянська у смт Ворохта			
	1.3. Вередюку Бейлу Бейловичу, жителю смт Ворохта, вул. М. Грушевського, 38 на земельну ділянку приватної власності площею 0,8740 га кадастровий номер: 2611040300:20:004:0286, для зміни цільового призначення - для будівництва та обслуговування житлового будинку, господарських будівель і споруд (присадибна ділянка) по вул. М. Грушевського у смт Ворохта.			
	1.4. Ємець Світлані Володимирівні, жительці м. Київ, провул. Виноградний, 4/60 на земельну ділянку приватної власності площею 0,1181 га кадастровий номер: 2611091201:13:006:0016, для зміни цільового			

	призначення - для будівництва та обслуговування житлового будинку, господарських будівель і споруд (присадибна ділянка) по вул. Т. Шевченка у с. Татарів			
	1.5. Капура Володимиру Володимировичу, жителю м. Черкаси, вул. Сержанта Жужоми, 5/60 на земельну ділянку приватної власності площею 0,3398 га кадастровий номер: 2611040300:20:003:0058, для зміни цільового призначення - для будівництва та обслуговування житлового будинку, господарських будівель і споруд (присадибна ділянка) по вул. О. Довбуша у смт Ворохта			
	1.6. Модуляк Лесі Миколаївні, жительці смт Ворохта, вул. І. Франка, 23А на земельну ділянку приватної власності площею 0,0445 га кадастровий номер: 2611040300:21:007:0295, для зміни цільового призначення - для будівництва та обслуговування житлового будинку, господарських будівель і споруд (присадибна ділянка) по вул. І. Франка у смт Ворохта			
	1.7. Ворохтянській селищній раді, Надвірнянського району, Івано-Франківської області, в особі закладу дошкільної освіти (ясла-садка) «Лісова казка», місцезнаходження: смт Ворохта, вул. О. Довбуша, 4 на земельну ділянку, яка перебуває в постійному користуванні, площею 0,6663 га, кадастровий номер: 2611040300:20:003:0020, яка призначена для обслуговування будівлі дитячого садка з метою встановлення модульної котельні			
	1.8. Савчука Дмитра Богдановича, жителя смт Ворохта, вул. О. Довбуша, 47Б на земельній ділянці площею 0,6000 га (кадастровий номер: 2611040300:20:001:0356) по вул. О. Довбуша в смт Ворохта, з метою зміни цільового призначення із земель для ведення особистих селянських господарств в землі житлової та громадської забудови - для будівництва та обслуговування житлового будинку, господарських будівель та споруд			
п.2	<b>Надати дозвіл на розроблення змін до генерального плану с. Татарів, суміщеного з детальним планом території</b>			
	<p>2.1. Ганцюк Галині Іванівні, жительці смт Брошнів-Осада, вул. С. Стрільців, 22, Рожнятівського району, Івано-Франківської області, на земельні ділянки приватної власності:</p> <ol style="list-style-type: none"> <li>1) Площею 0,2723 га, кадастровий номер: 2611091201:13:014:0004;</li> <li>2) Площею 0,2658 га, кадастровий номер: 2611091201:11:009:0011;</li> <li>3) Площею 0,3794 га, кадастровий номер: 2611091201:13:014:0003;</li> <li>4) Площею 1,0361 га, кадастровий номер: 2611091201:13:008:0075.</li> </ol> <p>в с. Татарів вул. О. Довбуша (колишня вул. Незалежності), з метою зміни їх цільового призначення із земель для ведення особистих селянських господарств в землі громадської забудови - для будівництва торгово-розважального комплексу, будівель торгівлі та інших громадських будівель.</p>			



	2.2. Ємець Світлані Володимирівні, жительці м. Київ, провул. Виноградний, 4/60 на земельну ділянку приватної власності площею 0,1181 га кадастровий номер: 2611091201:13:006:0016, для зміни цільового призначення із земель для ведення особистих селянських господарств в землі громадської забудови - для будівництва та обслуговування житлового будинку, господарських будівель і споруд (присадибна ділянка) по вул. Т. Шевченка у с. Татарів.			
п.3	Затвердити детальний план території Шлемко Івану Васильовичу, жителю смт Ворохта, вул. Говерлянська, 14 на земельну ділянку приватної власності площею 0,0800 га кадастровий номер: 2611040300:21:008:0588, для будівництва та обслуговування об'єктів туристичної інфраструктури та закладів громадського харчування по вул. Говерлянська у смт Ворохта			
5	Про розгляд земельних питань			
п.1	<b>Затвердити технічну документацію із землеустрою щодо встановлення меж земельної ділянки в натурі (на місцевості)</b>			
	1.1. земельної ділянки площею 0,0800 га (кадастровий номер: 2611091201:13:013:0134) для будівництва та обслуговування житлового будинку, господарських будівель та споруд по вул. О. Довбуша у с. Татарів, Васкул Тетяні Борисівні, жительці с. Татарів, вул. О. Довбуша.			
	1.2. земельної ділянки площею 0,0750 га для будівництва та обслуговування житлового будинку, господарських будівель та споруд по вул. Миру в с. Татарів, Матійців Тетяні Ярославівні, жительці смт Ворохта, вул. Д. Галицького, 115.			
	1.3. земельної ділянки площею 0,1500 га (кадастровий номер: 2611040300:21:004:0129) для будівництва та обслуговування житлового будинку, господарських будівель та споруд по вул. Г.Хоткевича, 14 у смт Ворохта, Дзвінчуку Михайлу Михайловичу, жителю смт Ворохта, вул. Г. Хоткевича, 14 та передати ділянку у власність.			
	1.4. земельної ділянки площею 0,4600 га для ведення особистого селянського господарства по вул. І. Франка в с. Татарів, Буратчука Василя Дмитровича (помер), для оформлення спадщини згідно із законом (спадкова справа № 13/2020 заведена Яремчанською міською державною нотаріальною конторою).			
	1.5. земельної ділянки площею 0,0937 га (кадастровий номер: 2611040300:19:001:0033) для будівництва та обслуговування житлового будинку, господарських будівель та споруд по вул. Митрополита Ан. Шептицького, 19 у смт Ворохта, Гереджук Марії Петрівні, жительці смт Ворохта, вул. Митрополита Ан. Шептицького, 19 та передати ділянку у власність.			

п.2	<b>Затвердити проект землеустрою щодо зміни цільового призначення:</b>			
	2.1. земельної ділянки площею 0,2600 га (кадастровий номер: 2611091201:13:011:0113) із земель для ведення особистого селянського господарства у землі житлової та громадської забудови (для будівництва та обслуговування житлового будинку, господарських будівель та споруд) по вул. І. Франка у с. Татарів, Тимофію Богдану Івановичу, жителю с. Татарів, вул. І. Франка, 12.			
	2.2. земельної ділянки площею 0,1865 га (кадастровий номер: 2611091201:13:011:0136) із земель для ведення особистого селянського господарства у землі житлової та громадської забудови (для будівництва та обслуговування житлового будинку, господарських будівель та споруд) по вул. Грушевського у с. Татарів, Кепещук Любов Василівні, жительці м. Надвірна, вул. Мельничука, 18.			
	2.3. земельної ділянки площею 0,0772 га (кадастровий номер: 2611091201:13:010:0053) із земель для ведення особистого селянського господарства у землі житлової та громадської забудови (для будівництва та обслуговування житлового будинку, господарських будівель та споруд) по вул. І. Франка (уч. Башенка) у с. Татарів, Шараневичу Олександрю Богдановичу, жителю м. Івано-Франківськ, провул. Ленкавського, 55Б.			
	2.4. земельної ділянки площею 0,0800 га (кадастровий номер: 2611040300:21:008:0588) із земель для ведення особистого селянського господарства у землі житлової та громадської забудови (для будівництва та обслуговування об'єктів туристичної інфраструктури та закладів громадського харчування) по вул. Говерляньська у смт Ворохта, Шлемко Івану Васильовичу, жителю смт Ворохта, вул. Говерляньська, 14.			
	2.5. земельної ділянки площею 0,10 га (кадастровий номер 2611091201:14:007:0084) із земель для ведення особистого селянського господарства у землі житлової та громадської забудови для будівництва та обслуговування житлового будинку, господарських будівель і споруд по вул. Пігівська в с. Татарів, Проказюк Наталії Вікторівні, жительці м. Рівне, вул. Міцкевича, 34/45.			
	2.6. земельної ділянки площею 0,0553 га (кадастровий номер 2611091201:13:005:0105) із земель для ведення особистого селянського господарства у землі (для будівництва та обслуговування житлового будинку, господарських будівель і споруд) по вул. Шевченка в с. Татарів, Жидковій Олені Іванівні, жительці м. Слов'янськ, вул. Горіхова, 24, Донецької обл.			
	2.7. земельної ділянки площею 0,1103 га (кадастровий номер 2611091201:14:016:0003) цільове призначення якої змінюється із земель для ведення особистого селянського господарства у землі для будівництва та обслуговування житлового будинку, господарських будівель і споруд по вул. о. М. Косила в с. Татарів, Козаченко Світлани Євгенівни, жительки с. Татарів, вул. о.М. Косила, 19.			

		3#	прс,	УТР
п.3	<b>Дати дозвіл на виготовлення проекту землеустрою щодо відведення</b>			
	3.1. земельної ділянки з земель комунальної власності площею 0,0693 га, цільове призначення - для сінокосіння (код – 10.06.) по вул. Т. Шевченка в с. Татарів, Іващенко Володимиру Петровичу, жителю м. Київ. Проект відведення даної земельної ділянки подати на затвердження селищної ради для надання її в оренду.			
	3.2. земельної ділянки в оренду з земель комунальної власності площею 0,1419 га по вул. Д. Галицького у смт Ворохта для розміщення, будівництва, експлуатації та обслуговування будівель і споруд об'єктів передачі електричної енергії (для обслуговування будинку лінійного поста), Акціонерному товариству «Прикарпаттяобленерго», юридична адреса: м. Івано-Франківськ, вул. Індустріальна, 34. Проект відведення даної земельної ділянки подати на затвердження селищної ради для надання її в оренду.			
	3.3. земельної ділянки площею 0,1114 га для сінокосіння по вул. Д. Галицького (біля буд. № 94) в смт Ворохта, Мироненко Миколі Вікторовичу, жителю смт Ворохта, вул. Д. Галицького, 94. Проект відведення даної земельної ділянки подати на затвердження селищної ради для надання її в оренду.			
п.4	<b>Затвердити проект землеустрою щодо відведення:</b>			
	4.1. земельної ділянки з земель комунальної власності площею 0,5264 га для розміщення та експлуатації основних підсобних і допоміжних будівель та споруд, підприємств переробної, машинобудівної та іншої промисловості (для обслуговування деревообробного цеху) по вул. Д. Галицького у смт Ворохта, Макійчуку Василю Андрійовичу жителю с. Яблуниця, вул. Горішків, 331-б та надати її в оренду терміном на 10 (десять) років.			
	4.2. земельної ділянки з земель комунальної власності площею 0,3100 га для розміщення та експлуатації об'єктів дорожнього сервісу (для обслуговування станції технічного обслуговування автомобілів) по вул. Д. Галицького у смт Ворохта, Макійчуку Василю Андрійовичу жителю с. Яблуниця, вул. Горішків, 331-б та надати її в оренду терміном на 10 (десять) років.			
	4.3. земельної ділянки з земель комунальної власності площею 0,0957 га (кадастровий номер 2611040300:20:006:0137) для обслуговування будівлі Івано-Франківського обласного державного центру туризму і краєзнавства учнівської молоді по вул. Д.Галицького, 8 в смт Ворохта, Івано-Франківському обласному державному центру туризму і краєзнавства учнівської молоді, юридична адреса: м. Івано-Франківськ вул. Нечуя-Левицького,19 та передати її в постійне користування			

		3A		
п.5	Затвердити Акт узгодження та встановлення межі земельної ділянки, складений депутатом Стефураком Р. М. від 31.05.2023 року, про те, що межа земельної ділянки Матійців Тетяни Ярославівни, жительки смт Ворохта, вул. Д. Галицького, 115, площею 0,0750 га для будівництва та обслуговування житлового будинку, господарських будівель та споруд по вул. Миру в с.Татарів по межі від літери Г до літери А (суміжний землекористувач Мороз Ю. С.) не мінялась та проходить по існуючій огорожі.			
п.6	Дати дозвіл Ворохтянській селищній раді, Надвірнянського району, Івано-Франківської обл., юридична адреса: смт Ворохта, вул. Д.Галицького, 41 на виготовлення технічної документації із землеустрою щодо інвентаризації земель комунальної власності на земельну ділянку орієнтовною площею 0,0050 га, що розташована за адресою: вул. Незалежності в с. Татарів			
п.7	Затвердити Ворохтянській селищній раді, Надвірнянського району, Івано-Франківської обл., юридична адреса: смт Ворохта, вул. Д.Галицького, 41 технічну документацію із землеустрою щодо інвентаризації земель комунальної власності на земельну ділянку площею 0,0694 га (кадастровий номер: 2611040300:21:008:0639) код 11.06. – землі промисловості, транспорту, електронних комунікацій, енергетики, оборони та іншого призначення (земельні ділянки запасу, які не надані у власність або користування громадянам чи юридичним особам), що розташована за адресою: вул. Д. Галицького, смт Ворохта.			
п.8	Затвердити Ворохтянській селищній раді, Надвірнянського району, Івано-Франківської обл., юридична адреса: смт Ворохта, вул. Д.Галицького, 41 технічну документацію із землеустрою щодо інвентаризації земель комунальної власності на земельну ділянку площею 0,3326 га (кадастровий номер: 2611091201:13:011:0161) код 10.14. – землі водного фонду (водні об'єкти загального користування), що розташована за адресою: вул. О. Довбуша в с. Татарів.			
п.9	Затвердити Ворохтянській селищній раді, Надвірнянського району, Івано-Франківської обл., юридична адреса: смт Ворохта, вул. Д.Галицького, 41 технічну документацію із землеустрою щодо інвентаризації земель комунальної власності на земельну ділянку площею 0,3433 га (кадастровий номер: 2611040300:21:007:0319) код 01.17. – землі сільськогосподарського призначення (земельні ділянки запасу, які не надані у власність або користування громадянам чи юридичним особам), що розташована за адресою: вул. Миру, смт Ворохта			
п.10	Затвердити Ворохтянській селищній раді, Надвірнянського району, Івано-Франківської обл., юридична адреса: смт Ворохта, вул. Д.Галицького, 41 технічну документацію із землеустрою щодо інвентаризації земель комунальної власності на земельну ділянку площею 0,0909 га (кадастровий номер:			



	2611040300:20:006:0141) код 03.07. – землі житлової та громадської забудови (для будівництва та обслуговування будівель торгівлі), що розташована за адресою: вул. Д. Галицького, смт Ворохта			
п.11	Затвердити Ворохтянській селищній раді, Надвірнянського району, Івано-Франківської обл., юридична адреса: смт Ворохта, вул. Д.Галицького, 41 технічну документацію із землеустрою щодо інвентаризації земель комунальної власності на земельну ділянку площею 0,3733 га (кадастровий номер: 2611040300:20:006:0139) код 07.08. – землі рекреаційного призначення (земельні ділянки загального користування, які використовуються як зелені насадження загального користування), що розташована за адресою: вул. Д. Галицького, смт Ворохта.			
п.12	Затвердити Ворохтянській селищній раді, Надвірнянського району, Івано-Франківської обл., юридична адреса: смт Ворохта, вул. Д.Галицького, 41 технічну документацію із землеустрою щодо інвентаризації земель комунальної власності на земельну ділянку площею 0,0418 га (кадастровий номер: 2611040300:20:006:0140) код 03.20. – землі житлової та громадської забудови (земельні ділянки загального користування, які використовуються як внутрішньо кварталні проїзди та пішохідні зони), що розташована за адресою: вул. Д. Галицького, смт Ворохта.			
п.13	Затвердити Ворохтянській селищній раді, Надвірнянського району, Івано-Франківської обл., юридична адреса: смт Ворохта, вул. Д.Галицького, 41 технічну документацію із землеустрою щодо інвентаризації земель комунальної власності на земельну ділянку площею 0,2468 га (кадастровий номер: 2611040300:21:008:0636) код 12.11. – землі промисловості, транспорту, електронних комунікацій, енергетики, оборони та іншого призначення (для розміщення та експлуатації об'єктів дорожнього сервісу), що розташована за адресою: вул. Д. Галицького, смт Ворохта.			
п.14	Затвердити Ворохтянській селищній раді, Надвірнянського району, Івано-Франківської обл., юридична адреса: смт Ворохта, вул. Д.Галицького, 41 технічну документацію із землеустрою щодо інвентаризації земель комунальної власності на земельну ділянку площею 0,0439 га (кадастровий номер: 2611040300:20:006:0138) код 02.11. – землі житлової та громадської забудови (земельні ділянки запасу, які не надані у власність або користування громадянам чи юридичним особам), що розташована за адресою: вул. Д. Галицького, смт Ворохта.			
п.15	Затвердити Ворохтянській селищній раді Надвірнянського району, Івано-Франківської обл., юридична адреса: смт Ворохта, вул. Д. Галицького, 41 технічну документацію із землеустрою щодо інвентаризації земель комунальної власності на земельну ділянку площею 0,1297 га (07.01. - для будівництва та			

	обслуговування об'єкті рекреаційного призначення), що розташована за адресою: по вул. Д. Галицького в смт. Ворохта.			
п. 16	Передати на баланс та утримання СКП «Селищне комунальне підприємство» земельну ділянку комунальної власності площею 0,90 га (кадастровий номер: 2611040300:21:008:0608), право комунальної власності на яку зареєстровано в Державному реєстрі речових прав на нерухоме майно 26.11.2021 року, для культурно-оздоровчих потреб, рекреаційних спортивних та туристичних цілей (код 10.08 ), з метою розміщення тимчасових споруд для надання туристичних послуг згідно із законом, що розташована за адресою: смт Ворохта, вул. Говерляньська 9 (в районі НСБ «Заросляк»), з метою здійснення організації та контролю паркувальних місць автомобілів на даній ділянці.			
п. 17	Дати дозвіл на виготовлення технічної документацію із землеустрою щодо встановлення меж земельної ділянки в натурі (на місцевості) земельної ділянки площею 3,3533 га (14.00 – землі, які використовуються для відпочинку та оздоровлення) по вул. Д. Галицького, 5 в смт. Ворохта, Міністерству охорони здоров'я України, в особі оперативного управління державного закладу «Спеціалізований (спеціальний) санаторій «Гірське повітря», адреса місця знаходження: смт Ворохта, вул. Д. Галицького, 5. Технічну документацію із землеустрою даної земельної ділянки подати на затвердження селищної ради для передачі її в постійне користування.			
п. 18	Дати дозвіл Ворохтянській селищній раді Надвірнянського району Івано-Франківської обл., юридична адреса: смт Ворохта, вул. Д. Галицького, 41 на виготовлення технічної документації із землеустрою щодо інвентаризації земель комунальної власності на земельну ділянку площею 0,6105 га (03.02. - для будівництва та обслуговування будівель закладів освіти) для обслуговування ЗДО «Ліщинка» по вул. О. Довбуша в с. Татарів. Технічну документацію по інвентаризації земельної ділянки подати на затвердження селищної ради			
п. 19	Дати дозвіл на виготовлення технічної документації із землеустрою щодо встановлення меж частини земельної ділянки, на яку поширюються права суборенди, сервітуту (для розміщення тимчасових споруд) на земельній ділянці площею 0,9000 га (кадастровий номер 2611040300:21:008:0608), яка призначена для культурно-оздоровчих потреб, рекреаційних, спортивних і туристичних цілей (для розміщення тимчасових споруд для надання туристичних послуг) та розташована за адресою: смт Ворохта, вул. Говерляньська			
п. 20	Дати дозвіл на виготовлення технічної документації із землеустрою щодо встановлення меж частини земельної ділянки, на яку поширюються права суборенди, сервітуту (для розміщення тимчасових споруд) на земельній ділянці площею 0,2360 га (кадастровий номер: 2611091201:13:012:0151), яка призначена для будівництва та обслуговування будівель торгівлі та розташована за			

