




































**БЮЛЕТЕНЬ ПОІМЕННОГО ГОЛОСУВАННЯ**Ворохтянська селищна рада восьмого скликання  
Восьма сесія селищної ради (28.05.2021 р.)

## Результати персонального голосування









№	Назва проекту рішення	За	Проти	Утримався
X	Затвердження порядку денного			
1.	Про затвердження звіту про виконання бюджету Ворохтянської селищної ради за перший квартал 2021 року			
2	Про участь у підписанні договору про співробітництво територіальних громад Гуцульщини у формі реалізації спільних проєктів			
3	Про організацію громадських та інших робіт тимчасового характеру на 2021 рік			
4	Програма надання одноразової допомоги дітям-сиротам і дітям, позбавленим батьківського піклування, після досягнення 18-річного віку на 2021-2026 роки			
5	Програма роботи з обдарованими дітьми та молоддю «Обдаровані діти – майбутнє громади» Ворохтянської селищної ради на 2021-2025 роки			
6	Про Програму удосконалення системи соціального захисту населення у Надвірнянському районі на 2021-2025 роки			
7	Про затвердження розпоряджень селищного голови.			
8	Про зміни до бюджету загального фонду			
8.2	<i>надати допомогу Жолки св. Івана Вас. Вішардистис</i>			
9	Про звернення депутатів Ворохтянської селищної ради			
10	Про погодження меж історичних ареалів, визначені історико-архітектурним опорним планом смт Ворохта			
11	Про детальне планування територій			





п.1	Дати дозвіл Антонову Віталію Володимировичу, жителю м. Дніпро, Новокодацького р-ну, провулок на розроблення детального плану території на власну земельну ділянку (кадастровий номер 2611040300:20:001:0197) площею 0,4768 га для будівництва та обслуговування житлового будинку господарських будівель та споруд, по вул. О. Довбуша у смт Ворохта.			
п.2	Дати дозвіл Марієнко Тарасу Леонідовичу, жителю м. Київ, вул. на розроблення детального плану території на власну земельну ділянку (кадастровий номер 2611040300:20:005:0038) площею 0,1225 га для будівництва та обслуговування житлового будинку господарських будівель та споруд по вул. М. Грушевського у смт Ворохта.			
п.3	Дати дозвіл Білоус Наталії Василівні, жительці смт Ворохта, вул. на розроблення детального плану території на власну земельну ділянку (кадастровий номер 2611040300:20:006:0123) площею 0,0147 га для будівництва та обслуговування будівель торгівлі, по вул. Д.Галицького у смт Ворохта.			
п.4	Дати дозвіл Климко Ганні Василівні, жительці смт Ворохта, вул. на розроблення детального плану території на власну земельну ділянку (кадастровий номер 2611040300:21:008:0401) площею 0,0358 га для будівництва та обслуговування житлового будинку господарських будівель та споруд по вул. Заводська у смт Ворохта.			
п.5	Дати дозвіл Жуку Юрію Миколайовичу, жителю м. Узин, вул. Білоцерківського р-ну, Київської області, на розроблення детального плану території на власну земельну ділянку площею 0,9400 га для будівництва та обслуговування житлового будинку господарських будівель та споруд, по вул. О. Довбуша у смт. Ворохта.			
п.6	Дати дозвіл Медвідчук Ользі Василівні, жительці смт Ворохта, вул. на розроблення детального плану території на власну земельну ділянку площею 0,1399 га для будівництва та обслуговування житлового будинку господарських будівель та споруд по вул. О. Довбуша у смт. Ворохта.			
п.7	Дати дозвіл Келюшко Святославу Олександровичу, жителю смт Ворохта, вул. на розроблення детального плану території на земельну ділянку комунальної власності площею 0,0782 га для будівництва та обслуговування житлового будинку господарських будівель та споруд по вул. Заводська у смт Ворохта.			
п.8	Дати дозвіл Івасишин Віталії Богданівні, жительці смт			





	Ворохта, вул. _____; на розроблення детального плану території на земельну ділянку комунальної власності площею 0,0500 га для будівництва та обслуговування житлового будинку господарських будівель та споруд по вул. Д.Галицького у смт Ворохта.			
п.9	Дати дозвіл Співак Галині Михайлівні, жительці смт Ворохта, вул. _____ на розроблення детального плану території на земельну ділянку комунальної власності площею 0,0980 га для будівництва та обслуговування житлового будинку господарських, будівель та споруд по вул. Д.Галицького у смт Ворохта.			
п.10	Дати дозвіл Стелько Людмилі Василівні, жительці м. Рівне, вул. _____ на розроблення детального плану території на земельну ділянку комунальної власності площею 0,0088 га для будівництва та обслуговування гаражу по вул. Д.Галицького у смт Ворохта.			
п.11	Дати дозвіл Ворохтянській селищній раді на розроблення детального плану території на земельну ділянку площею 0,2361 га із цільовим призначенням: землі промисловості (11.03. - для розміщення та експлуатації основних, підсобних і допоміжних будівель та споруд будівельних організацій та підприємств), яка розташована по вул. Заводська в смт Ворохта.			
12	Про розгляд земельних питань			
п.1	<b>Затвердити проект землеустрою щодо відведення:</b>			
	1.1. земельної ділянки з земель комунальної власності площею 0,1500 га (кадастровий номер: 2611040300:21:006:0136) для будівництва та обслуговування житлового будинку господарських будівель та споруд по вул. Грицулівка у смт Ворохта, Будейчук Оксані Миколаївні, жительці смт Ворохта, вул. _____ та передати земельну ділянку в приватну власність.			
	1.2. земельної ділянки з земель комунальної власності площею 0,0196 га (кадастровий номер: 2611040300:21:008:0571) для ведення особистого селянського господарства по вул. Д. Галицького у смт Ворохта, Тисячному Андрію Васильовичу, жителю смт Ворохта, вул. _____ та передати земельну ділянку в приватну власність.			
	1.3. земельної ділянки з земель комунальної власності площею 0,1071 га (кадастровий номер: 2611040300:20:004:0284) для будівництва та обслуговування житлового будинку господарських будівель та споруд по вул. М. Грушевського у смт Ворохта, Гапонюку Анатолію Миколайовичу, жителю смт Ворохта, вул. _____ та передати			

	земельну ділянку в приватну власність.			
	1.4. земельної ділянки з земель комунальної власності площею 0,0400 га (кадастровий номер: 2611040300:21:007:0285) для будівництва та обслуговування житлового будинку господарських будівель та споруд по вул. Миру у смт Ворохта, Абрам'як Ганні Юріївни, жительці смт Ворохта, вул. та передати земельну ділянку в приватну власність.			
	1.5. земельної ділянки з земель комунальної власності площею 0,1500 га (кадастровий номер: 2611040300:21:004:0572) для будівництва та обслуговування житлового будинку господарських будівель та споруд по вул. І. Франка у смт Ворохта Михайлюку Василю Богдановичу, жителю смт Ворохта, вул. та передати земельну ділянку в приватну власність.			
	1.6. земельної ділянки з земель комунальної власності площею 0,0712 га (кадастровий номер: 2611040300:21:008:0574) для ведення особистого селянського господарства по вул. Д. Галицького у смт Ворохта, Михайлюку Богдану Дмитровичу, жителю смт Ворохта, вул. та передати земельну ділянку в приватну власність.			
	1.7. земельної ділянки з земель комунальної власності площею 0,0588 га (кадастровий номер: 2611040300:13:001:0003) для ведення особистого селянського господарства по вул. Говерляньська у смт Ворохта, Братівник Вікторії Антонівні, жительці смт Ворохта, вул. , та передати земельну ділянку в приватну власність.			
	1.8. земельної ділянки з земель комунальної власності площею 0,0264 га (кадастровий номер: 2611040300:21:008:0564) для ведення особистого селянського господарства по вул. Говерляньська у смт Ворохта, Братівник Вікторії Антонівні, жительці смт Ворохта, вул. та передати земельну ділянку в приватну власність.			
	1.9. земельної ділянки з земель комунальної власності площею 0,0188 га (кадастровий номер: 2611040300:21:008:0578) для ведення особистого селянського господарства по вул. Говерляньська у смт Ворохта, Братівник Вікторії Антонівні, жительці смт Ворохта, вул. . та передати земельну ділянку в приватну власність.			
	1.10. земельної ділянки з земель комунальної власності площею 0,2541 га (кадастровий номер: 2611040300:20:001:0375) для ведення особистого селянського господарства по вул. Лесі Українки у смт Ворохта, Житар Уляні Василівні, жительці м Київ, вул. та передати земельну ділянку в приватну власність.			
	1.11. земельної ділянки з земель комунальної власності площею 0,0600 га (кадастровий номер: 2611091201:14:017:0018) для ведення особистого селянського господарства по вул. Р. Шухевича у с.			







	Татарів, Буратчук Іванні Миколаївні, жительці с. Татарів, вул. та передати земельну ділянку в приватну власність.			
	1.12. земельної ділянки з земель комунальної власності площею 0,0113 га (кадастровий номер: 2611091201:13:012:0139) для ведення особистого селянського господарства по вул. Свободи у с. Татарів, Стефак Ірині Вікторівні, жительці с. Татарів та передати земельну ділянку в приватну власність.			
п.2	<b>2. Затвердити проект землеустрою щодо зміни цільового призначення:</b>			
	2.1. земельної ділянки Личковській Любов Павлівні жительці с Татарів вул. на земельну ділянку площею 0,0740 га (кадастровий номер: 2611091201:13:004:0060) з земель для ведення особистого селянського господарства, в землі житлової та громадської забудови для будівництва та обслуговування житлового будинку господарських будівель та споруд по вул. Т. Шевченка у с Татарів.			
	2.2. земельної ділянки Німчуку Валерію Дмитровичу жителю м Івано-Франківськ вул. на земельну ділянку площею 0,7289 га (кадастровий номер: 2611040300:12:001:0002) з земель для ведення особистого селянського господарства, в землі житлової та громадської забудови для будівництва та обслуговування житлового будинку господарських будівель та споруд по вул. Довбуша у смт Ворохта.			
	2.3. земельної ділянки Гопаку Василю Петровичу жителю с. Квасово вул. Берегівського району, Закарпатської області на земельну ділянку площею 0,1908 га (кадастровий номер: 2611091200:10:001:0003) з земель для ведення особистого селянського господарства, в землі для будівництва та обслуговування об'єктів туристичної інфраструктури та закладів громадського харчування по вул. Гірська у с Татарів.			
п.3	<b>Дати дозвіл на виготовлення проекту землеустрою щодо відведення:</b>			
	3.1. земельної ділянки з земель комунальної власності площею 0,3550 га для ведення особистого селянського господарства по вул. Говерляньська у смт Ворохта, Томащуку Олександрю Дмитровичу, жителю смт Ворохта, вул. Проект відведення даної земельної ділянки подати на затвердження селищної ради.			
	3.2. земельної ділянки з земель комунальної власності площею 0,0980 га для будівництва та обслуговування житлового будинку господарських будівель та споруд по вул. Д. Галицького у смт Ворохта, Співак Галині Михайлівні, жительці смт Ворохта, вул.			







<p>Проект відведення даної земельної ділянки подати на затвердження селищної ради.</p>			
<p>3.3. земельної ділянки з земель комунальної власності площею 0,1500 га для будівництва та обслуговування житлового будинку господарських будівель та споруд по вул. І. Франка у смт Ворохта, Вербіцькому Михайлу Михайловичу, жителю смт Ворохта, вул. Проект відведення даної земельної ділянки подати на затвердження селищної ради.</p>			
<p>3.4. земельної ділянки з земель комунальної власності площею 0,0910 га для ведення особистого селянського господарства по вул. І. Франка у смт Ворохта, Вербіцькому Михайлу Михайловичу, жителю смт Ворохта, вул. Проект відведення даної земельної ділянки подати на затвердження селищної ради.</p>			
<p>3.5. земельної ділянки з земель комунальної власності площею 0,0417 га для ведення особистого селянського господарства по вул. І. Франка у смт Ворохта, Вербіцькому Михайлу Михайловичу, жителю смт Ворохта, вул. Проект відведення даної земельної ділянки подати на затвердження селищної ради.</p>			
<p>3.6. земельної ділянки з земель комунальної власності площею 0,0810 га для будівництва та обслуговування житлового будинку господарських будівель та споруд по вул. Миру у с. Татарів, Майк Олені Василівні, жительці с Татарів, вул. Проект відведення даної земельної ділянки подати на затвердження селищної ради.</p>			
<p>3.7. земельної ділянки з земель комунальної власності площею 0,5747 га для ведення особистого селянського господарства по вул. І Франка у смт Ворохта, Копчуку Василю Васильовичу, жителю смт Ворохта, вул. Проект відведення даної земельної ділянки подати на затвердження селищної ради.</p>			
<p>3.8. земельної ділянки з земель комунальної власності площею 0,3137 га. для ведення особистого селянського господарства по вул. І Франка у смт Ворохта, Копчуку Василю Васильовичу, жителю смт Ворохта, вул. Проект відведення даної земельної ділянки подати на затвердження селищної ради.</p>			
<p>3.9. земельної ділянки з земель комунальної власності площею 0,9050 га для ведення особистого селянського господарства по вул. І Франка у смт Ворохта, Лазорко Галині Василівні, жительці смт Ворохта, вул. Проект відведення даної земельної ділянки подати на затвердження селищної ради.</p>			
<p>3.10. земельної ділянки з земель комунальної власності площею 0,0130 га для ведення особистого селянського господарства по вул. Незалежності у с. Татарів, Лесюк Лідії Іванівні, жительці с. Татарів, вул. Проект відведення даної земельної ділянки подати на затвердження селищної ради.</p>			





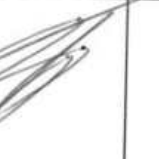




п.4	<b>4. Затвердити технічну документацію із землеустрою щодо встановлення меж земельної ділянки в натурі (на місцевості) та зміни конфігурації:</b>			
	4.1. земельної ділянки площею 0,5990 га, (кадастровий номер 2611040300:20:003:0045) для ведення особистого селянського господарства по вул. Довбуша у смт. Ворохта, Галик Богдані Богданівні, жителям смт Ворохта, вул.			
п.5	<b>5. Затвердити акт встановлення межі :</b>			
	5.1. від літери «А» до літери «Б» Лазорко Галині Василівні, жителям смт Ворохта, вул. складений постійною депутатською комісією з розгляду земельних питань, містобудування і екології від 02.04.2021 року, на земельну ділянку площею 0,9050 га для ведення особистого селянського господарства по вул. І. Франка у смт Ворохта.			
п.6	<b>6. Відмовити:</b>			
	6.1. Чернишову Євгену Семеновичу, жителю с Павлівка, вул. Болградського району, Одеської області, у наданні дозволу на виготовлення проекту землеустрою щодо відведення земельної ділянки орієнтовною площею 0,2500 га для будівництва та обслуговування житлового будинку, господарських будівель та споруд, у межах села Татарів, Ворохтянської селищної ради, Надвірнянського району, Івано-Франківської області (біля земельної ділянки з кадастровим номером: 2611091201:13:005:0035), у зв'язку з тим, що дана земельна ділянка, яка зазначена Чернишовим Є.С. у графічному матеріалі, накладається на територію, що відноситься до земель Карпатського національного природного парку, а саме Яблуницького природоохоронного науково-дослідного відділення квартал № 6, виділ № 13 (лист Карпатського НПП від 14.04.2021 року № 193).			
	6.2. Гургулі Володимирі Богдановичу, жителю с Підлісся, вул. Тисменицького району, Івано-Франківської області, у наданні дозволу на виготовлення проекту землеустрою щодо відведення земельної ділянки орієнтовною площею 0,2500 га для будівництва та обслуговування житлового будинку, господарських будівель та споруд, у межах села Татарів, Ворохтянської селищної ради, Надвірнянського району, Івано-Франківської області (біля земельної ділянки з кадастровим номером: 2611091201:13:005:0035), у зв'язку з тим, що дана земельна ділянка, яка зазначена Гургула В.Б. у			

	<p>графічному матеріалі, накладається на територію, що відноситься до земель Карпатського національного природного парку, а саме Яблуницького природоохоронного науково-дослідного відділення квартал № 6, виділ № 13 (лист Карпатського НПП від 14.04.2021 року № 193).</p>			
	<p>6.3. Васюті Миколі Івановичу, жителю смт Заболотів, вул. Коломийського району, Івано-Франківської області, у наданні дозволу на виготовлення проєкту землеустрою щодо відведення земельної ділянки орієнтовною площею 0,2500 га для будівництва та обслуговування житлового будинку, господарських будівель та споруд, у межах села Татарів, Ворохтянської селищної ради, Надвірнянського району, Івано-Франківської області (біля земельної ділянки з кадастровим номером: 2611091201:13:005:0035), у зв'язку з тим, що дана земельна ділянка, яка зазначена Васюті М.І. у графічному матеріалі, накладається на територію, що відноситься до земель Карпатського національного природного парку, а саме Яблуницького природоохоронного науково-дослідного відділення квартал № 6, виділ № 13 (лист Карпатського НПП від 14.04.2021 року № 193).</p>			
	<p>6.4. Шкурлатовській Галині Іванівні, жительці м Галич, вул. Івано-Франківської області, у наданні дозволу на виготовлення проєкту землеустрою щодо відведення земельної ділянки орієнтовною площею 0,2500 га для будівництва та обслуговування житлового будинку, господарських будівель та споруд, у межах села Татарів, Ворохтянської селищної ради, Надвірнянського району, Івано-Франківської області (біля земельної ділянки з кадастровим номером: 2611091201:13:005:0035), у зв'язку з тим, що дана земельна ділянка, яка зазначена Шкурлатовською Г.І. у графічному матеріалі, накладається на територію, що відноситься до земель Карпатського національного природного парку, а саме Яблуницького природоохоронного науково-дослідного відділення квартал № 6, виділ № 13 (лист Карпатського НПП від 14.04.2021 року № 193).</p>			
	<p>6.5. Нейчеву Василю Валентиновичу, жителю Білгород-Дніпровський району, Одеської області, у наданні дозволу на виготовлення проєкту землеустрою щодо відведення земельної ділянки орієнтовною площею 0,2500 га для будівництва та обслуговування житлового будинку, господарських будівель та споруд, у межах села Татарів, Ворохтянської селищної ради, Надвірнянського району, Івано-Франківської області (біля земельної ділянки з кадастровим номером: 2611091201:13:005:0035), у зв'язку з тим, що дана земельна ділянка, яка зазначена Шкурлатовською Г.І. у графічному матеріалі, накладається на територію, що відноситься до земель Карпатського національного</p>			



	природного парку, а саме Яблуницького природоохоронного науково-дослідного відділення квартал № 6, виділ № 13 (лист Карпатського НПП від 14.04.2021 року № 193).			
	6.6. Максиміну Сергію Сергійовичу, жителю м. Хмельницький, вул. _____ у наданні дозволу на виготовлення проєкту землеустрою щодо відведення земельної ділянки орієнтовною площею 0,1000 га для індивідуального дачного будівництва у межах села Татарів, по вул. Т. Шевченка, Ворохтянської селищної ради, Надвірнянського району, Івано-Франківської області (біля земельної ділянки з кадастровим номером: 2611091201:13:006:0079), у зв'язку з тим, що відповідно до генерального плану забудови с. Татарів відсутня територія дачного будівництва.			
	6.7. Зборовській Богдані Миколаївні, жительці смт Ворохта, вул. _____, у наданні (виділенні) земельної ділянки для будівництва та обслуговування житлового будинку, господарських будівель та споруд в смт Ворохта, у зв'язку з відсутністю на даний час вільних земель запасу на території Ворохтянської селищної ради та недотриманням вимог ст. 118 Земельного кодексу України.			
	6.8. Мосоруку Любомиру Миколайовичу, жителю смт Ворохта, вул. _____ у наданні дозволу на виготовлення проєкту землеустрою щодо відведення земельної ділянки орієнтовною площею 0,1500 га для будівництва та обслуговування житлового будинку, господарських будівель та споруд, у смт Ворохта, у зв'язку з тим, що дана земельна ділянка, яка зазначена Мосоруком Л.М. у графічному матеріалі, накладається на територію, що відноситься до земель Карпатського національного природного парку (квартал 12, Ворохтянського ПНДВ).			
	6.9. Тисячному Василю Танасійовичу, жителю смт Ворохта, вул. _____ а у наданні дозволу на виготовлення проєкту землеустрою щодо відведення земельної ділянки орієнтовною площею 1,0 га для ведення особистого селянського господарства по вул. І. Франка у смт Ворохта, за пропозицією постійної депутатської комісії з розгляду земельних питань, містобудування і екології.			
	6.10. Савіцькій Олені Михайлівні, жительці смт Ворохта, вул. _____ у наданні дозволу на безоплатну приватизацію частини замкненої земельної ділянки покритої лісом, площею 0,65 га з цільовим призначенням – для ведення лісового господарства по вул. Руднева в смт. Ворохта, в зв'язку із тим, що земельна ділянка розміщена за межами генерального плану смт Ворохта.			
	6.11. Дембовичу Андрію Ярославовичу, жителю смт Ворохта, вул. _____ у наданні у власність земельної ділянки площею 0,01 га з цільовим призначенням – для будівництва гаражу по вул. Д.			

	Галицького в смт Ворохта, в зв'язку із недотриманням вимог ст. 118 Земельного кодексу України.			
	6.12. Данчаку Василю Остаповичу, жителю м. Львів, вул. _____ у наданні дозволу на виготовлення проєкту землеустрою щодо відведення земельної ділянки площею 0,0439 га для ведення особистого селянського господарства по вул. Д. Галицького у смт Ворохта (кримінальне провадження за № 42020091200000008 від 27.02.2020).			
	6.13. Михайлюк Парасці Дмитрівні, жительці смт Ворохта, вул. _____ у наданні дозволу на виготовлення проєкту землеустрою щодо відведення земельної ділянки площею 0,1550 га для ведення особистого селянського господарства по вул. Миру у смт Ворохта, за пропозицією постійної депутатської комісії з розгляду земельних питань, містобудування і екології.			
	6.14. Михайлюк Парасці Дмитрівні, жительці смт Ворохта, вул. _____ у наданні дозволу на виготовлення проєкту землеустрою щодо відведення земельної ділянки площею 0,2948 га для ведення особистого селянського господарства по вул. І. Франка у смт Ворохта, в зв'язку із виникненням спірного питання по даній земельній ділянці.			
	6.15. Михайлюк Парасці Дмитрівні, жительці смт Ворохта, вул. _____ у затвердженні технічної документації із землеустрою щодо встановлення меж земельної ділянки в натурі (на місцевості) площею 0,0676 га для ведення особистого селянського господарства по вул. Миру у смт Ворохта, в зв'язку із відсутністю (неподанням) такої документації та накладкою на земельну ділянку приватної власності.			
	6.16. Саранчову Руслану Васильовичу, жителю Тернопільської області та Саранчову Петру Васильовичу, жителю _____, Вінницької області, у наданні дозволу на виготовлення проєкту землеустрою щодо відведення земельної ділянки орієнтовною площею 0,0800 га, яка розташована по вул. Заводській у смт Ворохта, у зв'язку з недотриманням вимог ст. 118 Земельного кодексу України.			
	6.17. Козаченко Світлани Євгенівни, жительці с. Татарів по вул. _____ у затвердженні проєкту землеустрою щодо зміни цільового призначення на земельну ділянку площею 0,4432 га (кадастровий номер: 2611091200:14:016:0003) із земель для ведення особистого селянського господарства, в землі житлової та громадської забудови для будівництва та обслуговування житлового будинку господарських будівель та споруд по вул. М. Косила у с Татарів, в зв'язку із самовільною зміною конфігурації земельної ділянки.			


п.7	7. Надати дозвіл Ворохтянській селищній раді на розроблення технічної документації із землеустрою щодо інвентаризації земельних ділянок:			
	7.1 площею 0,2361 га із цільовим призначенням: землі промисловості (11.03. - для розміщення та експлуатації основних, підсобних і допоміжних будівель та споруд будівельних організацій та підприємств), яка розташована по вул. Заводська в смт Ворохта.			
	7.2. по вул. Говерляньська (біля НСБ «Заросляк») у смт Ворохта, з метою впорядкування території для розміщення тимчасових споруд для здійснення підприємницької діяльності.			
	7.3. площею 0,1550 га, яка розташована по вул. Миру у смт Ворохта з цільовим призначенням - землі запасу.			
	7.4. Ворохтянській селищній раді замовити виготовлення технічної документації із землеустрою щодо інвентаризації земельних ділянок (вказаних в пунктах 7.1-7.3. даного рішення) комунальної власності у суб'єкта господарювання, юридичної особи, що має ліцензію на проведення робіт із землеустрою згідно із законом.			
	7.5. Подати виготовлену технічну документацію із землеустрою щодо інвентаризації земельних ділянок (вказаних в пунктах 7.1-7.3. даного рішення) комунальної власності на затвердження сесії Ворохтянської селищної ради.			
13	Різне			
	<i>про внесення пунктів п. 13.1, 13.2, 13.3.</i>			
13.1	<i>про організацію, страт розвитку</i>			
13.2	<i>про затвердження акційної статуту ЦНАП</i>			
13.3	<i>про затвердження Регламенту ЦНАП</i>			

П.І.Б.

депутата селищної ради













*Палигук С.П.*









Особистий підпис




















**БЮЛЕТЕНЬ ПОІМЕННОГО ГОЛОСУВАННЯ**  
 Ворохтянська селищна рада восьмого скликання  
 Восьма сесія селищної ради (28.05.2021 р.)










Результати персонального голосування

№	Назва проекту рішення	За	Проти	Утримався
X	Затвердження порядку денного			
1.	Про затвердження звіту про виконання бюджету Ворохтянської селищної ради за перший квартал 2021 року			
2	Про участь у підписанні договору про співробітництво територіальних громад Гуцульщини у формі реалізації спільних проектів			
3	Про організацію громадських та інших робіт тимчасового характеру на 2021 рік			
4	Програма надання одноразової допомоги дітям-сиротам і дітям, позбавленим батьківського піклування, після досягнення 18-річного віку на 2021-2026 роки			
5	Програма роботи з обдарованими дітьми та молоддю «Обдаровані діти – майбутнє громади» Ворохтянської селищної ради на 2021-2025 роки			
6	Про Програму удосконалення системи соціального захисту населення у Надвірнянському районі на 2021-2025 роки			
7	Про затвердження розпоряджень селищного голови.			
8	Про зміни до бюджету загального фонду			
9	Про звернення депутатів Ворохтянської селищної ради			
10	Про погодження меж історичних ареалів, визначені історико-архітектурним опорним планом смт Ворохта			
11	Про детальне планування територій			









п.1	Дати дозвіл Антонову Віталію Володимировичу, жителю м. Дніпро, Новокодацького р-ну, провулок ? на розроблення детального плану території на власну земельну ділянку (кадастровий номер 2611040300:20:001:0197) площею 0,4768 га для будівництва та обслуговування житлового будинку господарських будівель та споруд, по вул. О. Довбуша у смт Ворохта.			
п.2	Дати дозвіл Марієнко Тарасу Леонідовичу, жителю м. Київ, вул. ? на розроблення детального плану території на власну земельну ділянку (кадастровий номер 2611040300:20:005:0038) площею 0, ? га для будівництва та обслуговування житлового будинку господарських будівель та споруд по вул. М. Грушевського у смт Ворохта.			
п.3	Дати дозвіл Білоус Наталії Василівні, жительці смт Ворохта, вул. ? на розроблення детального плану території на власну земельну ділянку (кадастровий номер 2611040300:20:006:0123) площею 0, ? га для будівництва та обслуговування будівель торгівлі, по вул. Д.Галицького у смт Ворохта.			
п.4	Дати дозвіл Климко Ганні Василівні, жительці смт Ворохта, вул. ? на розроблення детального плану території на власну земельну ділянку (кадастровий номер 2611040300:21:008:0401) площею 0, ? га для будівництва та обслуговування житлового будинку господарських будівель та споруд по вул. Заводська у смт Ворохта.			
п.5	Дати дозвіл Жуку Юрію Миколайовичу, жителю м. Узин, вул. ?, Білоцерківського р-ну, Київської області, на розроблення детального плану території на власну земельну ділянку площею 0, ? га для будівництва та обслуговування житлового будинку господарських будівель та споруд, по вул. О. Довбуша у смт. Ворохта.			
п.6	Дати дозвіл Медвідчук Ользі Василівні, жительці смт Ворохта, вул. ? на розроблення детального плану території на власну земельну ділянку площею 0,1 га для будівництва та обслуговування житлового будинку господарських будівель та споруд по вул. О. Довбуша у смт. Ворохта.			
п.7	Дати дозвіл Келюшко Святославу Олександровичу, жителю смт Ворохта, вул. ? на розроблення детального плану території на земельну ділянку комунальної власності площею 0,0782 га для будівництва та обслуговування житлового будинку господарських будівель та споруд по вул. Заводська у смт Ворохта.			
п.8	Дати дозвіл Івасишин Віталії Богданівні, жительці смт			






	Ворохта, вул. _____ на розроблення детального плану території на земельну ділянку комунальної власності площею 0,0500 га для будівництва та обслуговування житлового будинку господарських будівель та споруд по вул. Д.Галицького у смт Ворохта.			
п.9	Дати дозвіл Співак Галині Михайлівні, жительці смт Ворохта, вул. _____ на розроблення детального плану території на земельну ділянку комунальної власності площею 0,0980 га для будівництва та обслуговування житлового будинку господарських, будівель та споруд по вул. Д.Галицького у смт Ворохта.			
п.10	Дати дозвіл Стелько Людмилі Василівні, жительці м. Рівне, вул. _____ на розроблення детального плану території на земельну ділянку комунальної власності площею 0,0088 га для будівництва та обслуговування гаражу по вул. Д.Галицького у смт Ворохта.			
п.11	Дати дозвіл Ворохтянській селищній раді на розроблення детального плану території на земельну ділянку площею 0,2361 га із цільовим призначенням: землі промисловості (11.03. - для розміщення та експлуатації основних, підсобних і допоміжних будівель та споруд будівельних організацій та підприємств), яка розташована по вул. Заводська в смт Ворохта.			
12	Про розгляд земельних питань			
п.1	<b>Затвердити проект землеустрою щодо відведення:</b>			
	1.1. земельної ділянки з земель комунальної власності площею 0,1500 га (кадастровий номер: 2611040300:21:006:0136) для будівництва та обслуговування житлового будинку господарських будівель та споруд по вул. Грицулівка у смт Ворохта, Будейчук Оксані Миколаївні, жительці смт Ворохта, вул. І. _____ а передати земельну ділянку в приватну власність.			
	1.2. земельної ділянки з земель комунальної власності площею 0,0196 га (кадастровий номер: 2611040300:21:008:0571) для ведення особистого селянського господарства по вул. Д. Галицького у смт Ворохта, Тисячному Андрію Васильовичу, жителю смт Ворохта, вул. _____ та передати земельну ділянку в приватну власність.			
	1.3. земельної ділянки з земель комунальної власності площею 0,1071 га (кадастровий номер: 2611040300:20:004:0284) для будівництва та обслуговування житлового будинку господарських будівель та споруд по вул. М. Грушевського у смт Ворохта, Гапонюку Анатолію Миколайовичу, жителю смт Ворохта, вул. _____ та передати			





	земельну ділянку в приватну власність.			
	1.4. земельної ділянки з земель комунальної власності площею 0,0400 га (кадастровий номер: 2611040300:21:007:0285) для будівництва та обслуговування житлового будинку господарських будівель та споруд по вул. Миру у смт Ворохта, Абрам'як Ганні Юріївни, жительці смт Ворохта, вул. 4 та передати земельну ділянку в приватну власність.			
	1.5. земельної ділянки з земель комунальної власності площею 0,1500 га (кадастровий номер: 2611040300:21:004:0572) для будівництва та обслуговування житлового будинку господарських будівель та споруд по вул. І. Франка у смт Ворохта Михайлюку Василю Богдановичу, жителю смт Ворохта, вул. 1 та передати земельну ділянку в приватну власність.			
	1.6. земельної ділянки з земель комунальної власності площею 0,0712 га (кадастровий номер: 2611040300:21:008:0574) для ведення особистого селянського господарства по вул. Д. Галицького у смт Ворохта, Михайлюку Богдану Дмитровичу, жителю смт Ворохта, вул. , та передати земельну ділянку в приватну власність.			
	1.7. земельної ділянки з земель комунальної власності площею 0,0588 га (кадастровий номер: 2611040300:13:001:0003) для ведення особистого селянського господарства по вул. Говерляньська у смт Ворохта, Братівник Вікторії Антонівні, жительці смт Ворохта, вул. , та передати земельну ділянку в приватну власність.			
	1.8. земельної ділянки з земель комунальної власності площею 0,0264 га (кадастровий номер: 2611040300:21:008:0564) для ведення особистого селянського господарства по вул. Говерляньська у смт Ворохта, Братівник Вікторії Антонівні, жительці смт Ворохта, вул. та передати земельну ділянку в приватну власність.			
	1.9. земельної ділянки з земель комунальної власності площею 0,0188 га (кадастровий номер: 2611040300:21:008:0578) для ведення особистого селянського господарства по вул. Говерляньська у смт Ворохта, Братівник Вікторії Антонівні, жительці смт Ворохта, вул. та передати земельну ділянку в приватну власність.			
	1.10. земельної ділянки з земель комунальної власності площею 0,2541 га (кадастровий номер: 2611040300:20:001:0375) для ведення особистого селянського господарства по вул. Лесі Українки у смт Ворохта, Житар Уляні Василівні, жительці м Київ, вул. , 14 та передати земельну ділянку в приватну власність.			
	1.11. земельної ділянки з земель комунальної власності площею 0,0600 га (кадастровий номер: 2611091201:14:017:0018) для ведення особистого селянського господарства по вул. Р. Шухевича у с.			








	Татарів, Буратчук Іванні Миколаївні, жительці с. Татарів, вул. . а передати земельну ділянку в приватну власність.			
	1.12. земельної ділянки з земель комунальної власності площею 0,0113 га (кадастровий номер: 2611091201:13:012:0139) для ведення особистого селянського господарства по вул. Свободи у с. Татарів, Стефак Ірині Вікторівні, жительці с. Татарів та передати земельну ділянку в приватну власність.			
п.2	<b>2. Затвердити проект землеустрою щодо зміни цільового призначення:</b>			
	2.1. земельної ділянки Личковській Любов Павлівні жительці с Татарів вул. на земельну ділянку площею 0,0740 га (кадастровий номер: 2611091201:13:004:0060) з земель для ведення особистого селянського господарства, в землі житлової та громадської забудови для будівництва та обслуговування житлового будинку господарських будівель та споруд по вул. Т. Шевченка у с Татарів.			
	2.2. земельної ділянки Німчуку Валерію Дмитровичу жителю м Івано-Франківськ вул. на земельну ділянку площею 0,7289 га (кадастровий номер: 2611040300:12:001:0002) з земель для ведення особистого селянського господарства, в землі житлової та громадської забудови для будівництва та обслуговування житлового будинку господарських будівель та споруд по вул. Довбуша у смт Ворохта.			
	2.3. земельної ділянки Гопаку Василю Петровичу жителю с. Квасово вул. Берегівського району, Закарпатської області на земельну ділянку площею 0,1908 га (кадастровий номер: 2611091200:10:001:0003) з земель для ведення особистого селянського господарства, в землі для будівництва та обслуговування об'єктів туристичної інфраструктури та закладів громадського харчування по вул. Гірська у с Татарів.			
п.3	<b>Дати дозвіл на виготовлення проекту землеустрою щодо відведення:</b>			
	3.1. земельної ділянки з земель комунальної власності площею 0,3550 га для ведення особистого селянського господарства по вул. Говерляньська у смт Ворохта, Томащуку Олександрю Дмитровичу, жителю смт Ворохта, вул. Проект відведення даної земельної ділянки подати на затвердження селищної ради.			
	3.2. земельної ділянки з земель комунальної власності площею 0,0980 га для будівництва та обслуговування житлового будинку господарських будівель та споруд по вул. Д. Галицького у смт Ворохта, Співак Галині Михайлівні, жительці смт Ворохта, вул. .			
















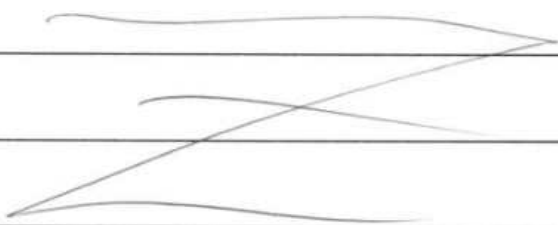

<p>Проект відведення даної земельної ділянки подати на затвердження селищної ради.</p>			
<p>3.3. земельної ділянки з земель комунальної власності площею 0,1500 га для будівництва та обслуговування житлового будинку господарських будівель та споруд по вул. І. Франка у смт Ворохта, Вербіцькому Михайлу Михайловичу, жителю смт Ворохта, вул. Проект відведення даної земельної ділянки подати на затвердження селищної ради.</p>			
<p>3.4. земельної ділянки з земель комунальної власності площею 0,0910 га для ведення особистого селянського господарства по вул. І. Франка у смт Ворохта, Вербіцькому Михайлу Михайловичу, жителю смт Ворохта, вул. І. Франка, 12. Проект відведення даної земельної ділянки подати на затвердження селищної ради.</p>			
<p>3.5. земельної ділянки з земель комунальної власності площею 0,0417 га для ведення особистого селянського господарства по вул. І. Франка у смт Ворохта, Вербіцькому Михайлу Михайловичу, жителю смт Ворохта, вул. Проект відведення даної земельної ділянки подати на затвердження селищної ради.</p>			
<p>3.6. земельної ділянки з земель комунальної власності площею 0,0810 га для будівництва та обслуговування житлового будинку господарських будівель та споруд по вул. Миру у с. Татарів, Майк Олені Василівні, жительці с Татарів, вул. Проект відведення даної земельної ділянки подати на затвердження селищної ради.</p>			
<p>3.7. земельної ділянки з земель комунальної власності площею 0,5747 га для ведення особистого селянського господарства по вул. І Франка у смт Ворохта, Копчуку Василю Васильовичу, жителю смт Ворохта, вул. Проект відведення даної земельної ділянки подати на затвердження селищної ради.</p>			
<p>3.8. земельної ділянки з земель комунальної власності площею 0,3137 га. для ведення особистого селянського господарства по вул. І Франка у смт Ворохта, Копчуку Василю Васильовичу, жителю смт Ворохта, вул. Проект відведення даної земельної ділянки подати на затвердження селищної ради.</p>			
<p>3.9. земельної ділянки з земель комунальної власності площею 0,9050 га для ведення особистого селянського господарства по вул. І Франка у смт Ворохта, Лазорко Галині Василівні, жительці смт Ворохта, вул. Проект відведення даної земельної ділянки подати на затвердження селищної ради.</p>			
<p>3.10. земельної ділянки з земель комунальної власності площею 0,0130 га для ведення особистого селянського господарства по вул. Незалежності у с. Татарів, Лесюк Лідії Іванівні, жительці с. Татарів, вул. Проект відведення даної земельної ділянки подати на затвердження селищної ради.</p>			

п.4	<b>4. Затвердити технічну документацію із землеустрою щодо встановлення меж земельної ділянки в натурі (на місцевості) та зміни конфігурації:</b>			
	4.1. земельної ділянки площею 0,5990 га, (кадастровий номер 2611040300:20:003:0045) для ведення особистого селянського господарства по вул. Довбуша у смт. Ворохта, Галик Богдані Богданівні, жителям смт Ворохта, вул. ' ).			
п.5	<b>5. Затвердити акт встановлення межі :</b>			
	5.1. від літери «А» до літери «Б» Лазорко Галині Василівні, жителям смт Ворохта, вул. і складений постійною депутатською комісією з розгляду земельних питань, містобудування і екології від 02.04.2021 року, на земельну ділянку площею 0,9050 га для ведення особистого селянського господарства по вул. І. Франка у смт Ворохта.			
п.6	<b>6. Відмовити:</b>			
	6.1. Чернишову Євгену Семеновичу, жителю с Павлівка, вул. Болградського району, Одеської області, у наданні дозволу на виготовлення проєкту землеустрою щодо відведення земельної ділянки орієнтовною площею 0,2500 га для будівництва та обслуговування житлового будинку, господарських будівель та споруд, у межах села Татарів, Ворохтянської селищної ради, Надвірнянського району, Івано-Франківської області (біля земельної ділянки з кадастровим номером: 2611091201:13:005:0035), у зв'язку з тим, що дана земельна ділянка, яка зазначена Чернишовим Є.С. у графічному матеріалі, накладається на територію, що відноситься до земель Карпатського національного природного парку, а саме Яблуницького природоохоронного науково-дослідного відділення квартал № 6, виділ № 13 (лист Карпатського НПП від 14.04.2021 року № 193).			
	6.2. Гургулі Володимирі Богдановичу, жителю с Підлісся, вул. Тисменицького району, Івано-Франківської області, у наданні дозволу на виготовлення проєкту землеустрою щодо відведення земельної ділянки орієнтовною площею 0,2500 га для будівництва та обслуговування житлового будинку, господарських будівель та споруд, у межах села Татарів, Ворохтянської селищної ради, Надвірнянського району, Івано-Франківської області (біля земельної ділянки з кадастровим номером: 2611091201:13:005:0035), у зв'язку з тим, що дана земельна ділянка, яка зазначена Гургула В.Б. у			

<p>графічному матеріалі, накладається на територію, що відноситься до земель Карпатського національного природного парку, а саме Яблуницького природоохоронного науково-дослідного відділення квартал № 6, виділ № 13 (лист Карпатського НПП від 14.04.2021 року № 193).</p>			
<p>6.3. Васюті Миколі Івановичу, жителю смт Заболотів, вул. Коломийського району, Івано-Франківської області, у наданні дозволу на виготовлення проєкту землеустрою щодо відведення земельної ділянки орієнтовною площею 0,2500 га для будівництва та обслуговування житлового будинку, господарських будівель та споруд, у межах села Татарів, Ворохтянської селищної ради, Надвірнянського району, Івано-Франківської області (біля земельної ділянки з кадастровим номером: 2611091201:13:005:0035), у зв'язку з тим, що дана земельна ділянка, яка зазначена Васюті М.І. у графічному матеріалі, накладається на територію, що відноситься до земель Карпатського національного природного парку, а саме Яблуницького природоохоронного науково-дослідного відділення квартал № 6, виділ № 13 (лист Карпатського НПП від 14.04.2021 року № 193).</p>			
<p>6.4. Шкурлатовській Галині Іванівні, жительці м Галич, вул. Івано-Франківської області, у наданні дозволу на виготовлення проєкту землеустрою щодо відведення земельної ділянки орієнтовною площею 0,2500 га для будівництва та обслуговування житлового будинку, господарських будівель та споруд, у межах села Татарів, Ворохтянської селищної ради, Надвірнянського району, Івано-Франківської області (біля земельної ділянки з кадастровим номером: 2611091201:13:005:0035), у зв'язку з тим, що дана земельна ділянка, яка зазначена Шкурлатовською Г.І. у графічному матеріалі, накладається на територію, що відноситься до земель Карпатського національного природного парку, а саме Яблуницького природоохоронного науково-дослідного відділення квартал № 6, виділ № 13 (лист Карпатського НПП від 14.04.2021 року № 193).</p>			
<p>6.5. Нейчеву Василю Валентиновичу, жителю с Приморське, вул. Білгород-Дніпровський району, Одеської області, у наданні дозволу на виготовлення проєкту землеустрою щодо відведення земельної ділянки орієнтовною площею 0,2500 га для будівництва та обслуговування житлового будинку, господарських будівель та споруд, у межах села Татарів, Ворохтянської селищної ради, Надвірнянського району, Івано-Франківської області (біля земельної ділянки з кадастровим номером: 2611091201:13:005:0035), у зв'язку з тим, що дана земельна ділянка, яка зазначена Шкурлатовською Г.І. у графічному матеріалі, накладається на територію, що відноситься до земель Карпатського національного</p>			

	<p>природного парку, а саме Яблуницького природоохоронного науково-дослідного відділення квартал № 6, виділ № 13 (лист Карпатського НПП від 14.04.2021 року № 193).</p>			
	<p>6.6. Максиміну Сергію Сергійовичу, жителю м. Хмельницький, вул. _____, у наданні дозволу на виготовлення проекту землеустрою щодо відведення земельної ділянки орієнтовною площею 0,1000 га для індивідуального дачного будівництва у межах села Татарів, по вул. Т. Шевченка, Ворохтянської селищної ради, Надвірнянського району, Івано-Франківської області (біля земельної ділянки з кадастровим номером: 2611091201:13:006:0079), у зв'язку з тим, що відповідно до генерального плану забудови с. Татарів відсутня територія дачного будівництва.</p>			
	<p>6.7. Зборовській Богдані Миколаївні, жительці смт Ворохта, вул. _____ у наданні (виділенні) земельної ділянки для будівництва та обслуговування житлового будинку, господарських будівель та споруд в смт Ворохта, у зв'язку з відсутністю на даний час вільних земель запасу на території Ворохтянської селищної ради та недотриманням вимог ст. 118 Земельного кодексу України.</p>			
	<p>6.8. Мосоруку Любомиру Миколайовичу, жителю смт Ворохта, вул. _____, у наданні дозволу на виготовлення проекту землеустрою щодо відведення земельної ділянки орієнтовною площею 0,1500 га для будівництва та обслуговування житлового будинку, господарських будівель та споруд, у смт Ворохта, у зв'язку з тим, що дана земельна ділянка, яка зазначена Мосоруком Л.М. у графічному матеріалі, накладається на територію, що відноситься до земель Карпатського національного природного парку (квартал 12, Ворохтянського ПНДВ).</p>			
	<p>6.9. Тисячному Василю Танасійовичу, жителю смт Ворохта, вул. _____ у наданні дозволу на виготовлення проекту землеустрою щодо відведення земельної ділянки орієнтовною площею 1,0 га для ведення особистого селянського господарства по вул. І. Франка у смт Ворохта, за пропозицією постійної депутатської комісії з розгляду земельних питань, містобудування і екології.</p>			
	<p>6.10. Савіцькій Олені Михайлівні, жительці смт Ворохта, вул. _____ у наданні дозволу на безоплатну приватизацію частини замкненої земельної ділянки покритої лісом, площею 0,65 га з цільовим призначенням – для ведення лісового господарства по вул. Руднева в смт. Ворохта, в зв'язку із тим, що земельна ділянка розміщена за межами генерального плану смт Ворохта.</p>			
	<p>6.11. Дембовичу Андрію Ярославовичу, жителю смт Ворохта, вул. _____ у наданні у власність земельної ділянки площею 0,01 га з цільовим призначенням – для будівництва гаражу по вул. Д.</p>			

	Галицького в смт Ворохта, в зв'язку із недотриманням вимог ст. 118 Земельного кодексу України.			
	6.12. Данчаку Василю Остаповичу, жителю м. Львів, вул. _____ у наданні дозволу на виготовлення проєкту землеустрою щодо відведення земельної ділянки площею 0,0439 га для ведення особистого селянського господарства по вул. Д. Галицького у смт Ворохта (кримінальне провадження за № 42020091200000008 від 27.02.2020).			
	6.13. Михайлюк Парасці Дмитрівні, жительці смт Ворохта, вул. _____ у наданні дозволу на виготовлення проєкту землеустрою щодо відведення земельної ділянки площею 0,1550 га для ведення особистого селянського господарства по вул. Миру у смт Ворохта, за пропозицією постійної депутатської комісії з розгляду земельних питань, містобудування і екології.			
	6.14. Михайлюк Парасці Дмитрівні, жительці смт Ворохта, вул. _____ у наданні дозволу на виготовлення проєкту землеустрою щодо відведення земельної ділянки площею 0,2948 га для ведення особистого селянського господарства по вул. І. Франка у смт Ворохта, в зв'язку із виникненням спірного питання по даній земельній ділянці.			
	6.15. Михайлюк Парасці Дмитрівні, жительці смт Ворохта, вул. _____ у затвердженні технічної документації із землеустрою щодо встановлення меж земельної ділянки в натурі (на місцевості) площею 0,0676 га для ведення особистого селянського господарства по вул. Миру у смт Ворохта, в зв'язку із відсутністю (неподанням) такої документації та накладкою на земельну ділянку приватної власності.			
	6.16. Саранчову Руслану Васильовичу, жителю _____ Тернопільської області та Саранчову Петру Васильовичу, жителю _____, Вінницької області, у наданні дозволу на виготовлення проєкту землеустрою щодо відведення земельної ділянки орієнтовною площею 0,0800 га, яка розташована по вул. Заводській у смт Ворохта, у зв'язку з недотриманням вимог ст. 118 Земельного кодексу України.			
	6.17. Козаченко Світлани Євгенівни, жительці с. Татарів по вул. _____ у затвердженні проєкту землеустрою щодо зміни цільового призначення на земельну ділянку площею 0,4432 га (кадастровий номер: 2611091200:14:016:0003) із земель для ведення особистого селянського господарства, в землі житлової та громадської забудови для будівництва та обслуговування житлового будинку господарських будівель та споруд по вул. М. Косила у с Татарів, в зв'язку із самовільною зміною конфігурації земельної ділянки.			

п.7	<b>7. Надати дозвіл Ворохтянській селищній раді на розроблення технічної документації із землеустрою щодо інвентаризації земельних ділянок:</b>			
	7.1 площею 0,2361 га із цільовим призначенням: землі промисловості (11.03. - для розміщення та експлуатації основних, підсобних і допоміжних будівель та споруд будівельних організацій та підприємств), яка розташована по вул. Заводська в смт Ворохта.			
	7.2. по вул. Говерляньська (біля НСБ «Заросляк») у смт Ворохта, з метою впорядкування території для розміщення тимчасових споруд для здійснення підприємницької діяльності.			
	7.3. площею 0,1550 га, яка розташована по вул. Миру у смт Ворохта з цільовим призначенням - землі запасу.			
	7.4. Ворохтянській селищній раді замовити виготовлення технічної документації із землеустрою щодо інвентаризації земельних ділянок (вказаних в пунктах 7.1-7.3. даного рішення) комунальної власності у суб'єкта господарювання, юридичної особи, що має ліцензію на проведення робіт із землеустрою згідно із законом.			
	7.5. Подати виготовлену технічну документацію із землеустрою щодо інвентаризації земельних ділянок (вказаних в пунктах 7.1-7.3. даного рішення) комунальної власності на затвердження сесії Ворохтянської селищної ради.			
				
13	Різне			

П.І.Б.

депутата селищної ради

Виноус Іван З.








Особистий підпис



**БЮЛЕТЕНЬ ПОІМЕННОГО ГОЛОСУВАННЯ**Ворохтянська селищна рада восьмого скликання  
Восьма сесія селищної ради (28.05.2021 р.)









## Результати персонального голосування







№	Назва проекту рішення	За	Проти	Утримався
X	Затвердження порядку денного			
1.	Про затвердження звіту про виконання бюджету Ворохтянської селищної ради за перший квартал 2021 року			
2	Про участь у підписанні договору про співробітництво територіальних громад Гуцульщини у формі реалізації спільних проєктів			
3	Про організацію громадських та інших робіт тимчасового характеру на 2021 рік			
4	Програма надання одноразової допомоги дітям-сиротам і дітям, позбавленим батьківського піклування, після досягнення 18-річного віку на 2021-2026 роки			
5	Програма роботи з обдарованими дітьми та молоддю «Обдаровані діти – майбутнє громади» Ворохтянської селищної ради на 2021-2025 роки			
6	Про Програму удосконалення системи соціального захисту населення у Надвірнянському районі на 2021-2025 роки			
7	Про затвердження розпоряджень селищного голови.			
8	Про зміни до бюджету загального фонду <i>п.82. Наказ Головному Полиці С.В. - 80 тис. грн</i>			
9	Про звернення депутатів Ворохтянської селищної ради			
10	Про погодження меж історичних ареалів, визначені історико-архітектурним опорним планом смт Ворохта			
11	Про детальне планування територій			









п.1	Дати дозвіл Антонову Віталію Володимировичу, жителю м. Дніпро, Новокодацького р-ну, провулок . на розроблення детального плану території на власну земельну ділянку (кадастровий номер 2611040300:20:001:0197) площею С га для будівництва та обслуговування житлового будинку господарських будівель та споруд, по вул. О. Довбуша у смт Ворохта.			
п.2	Дати дозвіл Марієнко Тарасу Леонідовичу, жителю м. Київ, вул. на розроблення детального плану території на власну земельну ділянку (кадастровий номер 2611040300:20:005:0038) площею 0, га для будівництва та обслуговування житлового будинку господарських будівель та споруд по вул. М. Грушевського у смт Ворохта.			
п.3	Дати дозвіл Білоус Наталії Василівні, жительці смт Ворохта, вул. на розроблення детального плану території на власну земельну ділянку (кадастровий номер 2611040300:20:006:0123) площею 0, га для будівництва та обслуговування будівель торгівлі, по вул. Д.Галицького у смт Ворохта.			
п.4	Дати дозвіл Климко Ганні Василівні, жительці смт Ворохта, вул. на розроблення детального плану території на власну земельну ділянку (кадастровий номер 2611040300:21:008:0401) площею 0, га для будівництва та обслуговування житлового будинку господарських будівель та споруд по вул. Заводська у смт Ворохта.			
п.5	Дати дозвіл Жуку Юрію Миколайовичу, жителю м. Узин, вул. Білоцерківського р-ну, Київської області, на розроблення детального плану території на власну земельну ділянку площею 0, га для будівництва та обслуговування житлового будинку господарських будівель та споруд, по вул. О. Довбуша у смт. Ворохта.			
п.6	Дати дозвіл Медвідчук Ользі Василівні, жительці смт Ворохта, вул. на розроблення детального плану території на власну земельну ділянку площею га для будівництва та обслуговування житлового будинку господарських будівель та споруд по вул. О. Довбуша у смт. Ворохта.			
п.7	Дати дозвіл Келюшко Святославу Олександровичу, жителю смт Ворохта, вул. на розроблення детального плану території на земельну ділянку комунальної власності площею 0,0782 га для будівництва та обслуговування житлового будинку господарських будівель та споруд по вул. Заводська у смт Ворохта. <del>_____</del>			
п.8	Дати дозвіл Івасишин Віталії Богданівні, жительці смт			






	Ворохта, вул. _____ на розроблення детального плану території на земельну ділянку комунальної власності площею 0,0500 га для будівництва та обслуговування житлового будинку господарських будівель та споруд по вул. Д.Галицького у смт Ворохта.		
п.9	Дати дозвіл Співак Галині Михайлівні, жительці смт Ворохта, вул. _____ на розроблення детального плану території на земельну ділянку комунальної власності площею 0,0980 га для будівництва та обслуговування житлового будинку господарських, будівель та споруд по вул. Д.Галицького у смт Ворохта.		
п.10	Дати дозвіл Стелько Людмилі Василівні, жительці м. Рівне, вул. _____ на розроблення детального плану території на земельну ділянку комунальної власності площею 0,0088 га для будівництва та обслуговування гаражу по вул. Д.Галицького у смт Ворохта.		
п.11	Дати дозвіл Ворохтянській селищній раді на розроблення детального плану території на земельну ділянку площею 0,2361 га із цільовим призначенням: землі промисловості (11.03. - для розміщення та експлуатації основних, підсобних і допоміжних будівель та споруд будівельних організацій та підприємств), яка розташована по вул. Заводська в смт Ворохта.		
12	Про розгляд земельних питань		
п.1	<b>Затвердити проект землеустрою щодо відведення:</b>		
	1.1. земельної ділянки з земель комунальної власності площею 0,1500 га (кадастровий номер: 2611040300:21:006:0136) для будівництва та обслуговування житлового будинку господарських будівель та споруд по вул. Грицулівка у смт Ворохта, Будейчук Оксані Миколаївні, жительці смт Ворохта, вул. _____ та передати земельну ділянку в приватну власність.		
	1.2. земельної ділянки з земель комунальної власності площею 0,0196 га (кадастровий номер: 2611040300:21:008:0571) для ведення особистого селянського господарства по вул. Д. Галицького у смт Ворохта, Тисячному Андрію Васильовичу, жителю смт Ворохта, вул. _____ га передати земельну ділянку в приватну власність.		
	1.3. земельної ділянки з земель комунальної власності площею 0,1071 га (кадастровий номер: 2611040300:20:004:0284) для будівництва та обслуговування житлового будинку господарських будівель та споруд по вул. М. Грушевського у смт Ворохта, Гапонюку Анатолію Миколайовичу, жителю смт Ворохта, вул. _____ та передати		



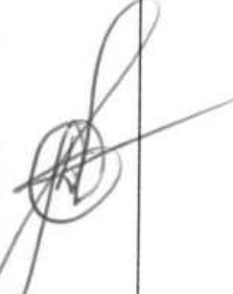



	земельну ділянку в приватну власність.		
	1.4. земельної ділянки з земель комунальної власності площею 0,0400 га (кадастровий номер: 2611040300:21:007:0285) для будівництва та обслуговування житлового будинку господарських будівель та споруд по вул. Миру у смт Ворохта, Абрам'як Ганні Юрївни, жительці смт Ворохта, вул. , та передати земельну ділянку в приватну власність.		
	1.5. земельної ділянки з земель комунальної власності площею 0,1500 га (кадастровий номер: 2611040300:21:004:0572) для будівництва та обслуговування житлового будинку господарських будівель та споруд по вул. І. Франка у смт Ворохта Михайлюку Василю Богдановичу, жителю смт Ворохта, вул. , та передати земельну ділянку в приватну власність.		
	1.6. земельної ділянки з земель комунальної власності площею 0,0712 га (кадастровий номер: 2611040300:21:008:0574) для ведення особистого селянського господарства по вул. Д. Галицького у смт Ворохта, Михайлюку Богдану Дмитровичу, жителю смт Ворохта, вул. , та передати земельну ділянку в приватну власність.		
	1.7. земельної ділянки з земель комунальної власності площею 0,0588 га (кадастровий номер: 2611040300:13:001:0003) для ведення особистого селянського господарства по вул. Говерляньська у смт Ворохта, Братівник Вікторії Антонівні, жительці смт Ворохта, вул. , та передати земельну ділянку в приватну власність.		
	1.8. земельної ділянки з земель комунальної власності площею 0,0264 га (кадастровий номер: 2611040300:21:008:0564) для ведення особистого селянського господарства по вул. Говерляньська у смт Ворохта, Братівник Вікторії Антонівні, жительці смт Ворохта, вул. , та передати земельну ділянку в приватну власність.		
	1.9. земельної ділянки з земель комунальної власності площею 0,0188 га (кадастровий номер: 2611040300:21:008:0578) для ведення особистого селянського господарства по вул. Говерляньська у смт Ворохта, Братівник Вікторії Антонівні, жительці смт Ворохта, вул. , та передати земельну ділянку в приватну власність.		
	1.10. земельної ділянки з земель комунальної власності площею 0,2541 га (кадастровий номер: 2611040300:20:001:0375) для ведення особистого селянського господарства по вул. Лесі Українки у смт Ворохта, Житар Уляні Василівні, жительці м Київ, вул. , та передати земельну ділянку в приватну власність.		
	1.11. земельної ділянки з земель комунальної власності площею 0,0600 га (кадастровий номер: 2611091201:14:017:0018) для ведення особистого селянського господарства по вул. Р. Шухевича у с.		







	Татарів, Буратчук Іванні Миколаївні, жительці с. Татарів, вул. _____ передати земельну ділянку в приватну власність.			
	1.12. земельної ділянки з земель комунальної власності площею 0,0113 га (кадастровий номер: 2611091201:13:012:0139) для ведення особистого селянського господарства по вул. Свободи у с. Татарів, Стефак Ірині Вікторівні, жительці с. Татарів та передати земельну ділянку в приватну власність.			
п.2	<b>2. Затвердити проект землеустрою щодо зміни цільового призначення:</b>			
	2.1. земельної ділянки Личковській Любов Павлівні жительці с. Татарів вул. _____ на земельну ділянку площею 0,0740 га (кадастровий номер: 2611091201:13:004:0060) з земель для ведення особистого селянського господарства, в землі житлової та громадської забудови для будівництва та обслуговування житлового будинку господарських будівель та споруд по вул. Т. Шевченка у с. Татарів.			
	2.2. земельної ділянки Німчуку Валерію Дмитровичу жителю м. Івано-Франківськ вул. _____ на земельну ділянку площею 0,7289 га (кадастровий номер: 2611040300:12:001:0002) з земель для ведення особистого селянського господарства, в землі житлової та громадської забудови для будівництва та обслуговування житлового будинку господарських будівель та споруд по вул. Довбуша у смт Ворохта.			
	2.3. земельної ділянки Гопаку Василю Петровичу жителю с. Квасово вул. _____, Берегівського району, Закарпатської області на земельну ділянку площею 0,1908 га (кадастровий номер: 2611091200:10:001:0003) з земель для ведення особистого селянського господарства, в землі для будівництва та обслуговування об'єктів туристичної інфраструктури та закладів громадського харчування по вул. Гірська у с. Татарів.			
п.3	<b>Дати дозвіл на виготовлення проекту землеустрою щодо відведення:</b>			
	3.1. земельної ділянки з земель комунальної власності площею 0,3550 га для ведення особистого селянського господарства по вул. Говерляньська у смт Ворохта, Томашуку Олександрю Дмитровичу, жителю смт Ворохта, вул. _____ . Проект відведення даної земельної ділянки подати на затвердження селищної ради.			
	3.2. земельної ділянки з земель комунальної власності площею 0,0980 га для будівництва та обслуговування житлового будинку господарських будівель та споруд по вул. Д. Галицького у смт Ворохта, Співак Галині Михайлівні, жительці смт Ворохта, вул. _____			

<p>Проект відведення даної земельної ділянки подати на затвердження селищної ради.</p>			
<p>3.3. земельної ділянки з земель комунальної власності площею 0,1500 га для будівництва та обслуговування житлового будинку господарських будівель та споруд по вул. І. Франка у смт Ворохта, Вербіцькому Михайлу Михайловичу, жителю смт Ворохта, вул. . Проект відведення даної земельної ділянки подати на затвердження селищної ради.</p>			
<p>3.4. земельної ділянки з земель комунальної власності площею 0,0910 га для ведення особистого селянського господарства по вул. І. Франка у смт Ворохта, Вербіцькому Михайлу Михайловичу, жителю смт Ворохта, вул. . 2. Проект відведення даної земельної ділянки подати на затвердження селищної ради.</p>			
<p>3.5. земельної ділянки з земель комунальної власності площею 0,0417 га для ведення особистого селянського господарства по вул. І. Франка у смт Ворохта, Вербіцькому Михайлу Михайловичу, жителю смт Ворохта, вул. . . Проект відведення даної земельної ділянки подати на затвердження селищної ради.</p>			
<p>3.6. земельної ділянки з земель комунальної власності площею 0,0810 га для будівництва та обслуговування житлового будинку господарських будівель та споруд по вул. Миру у с. Татарів, Майк Олені Василівні, жительці с Татарів, вул. . . Проект відведення даної земельної ділянки подати на затвердження селищної ради.</p>			
<p>3.7. земельної ділянки з земель комунальної власності площею 0,5747 га для ведення особистого селянського господарства по вул. І Франка у смт Ворохта, Копчуку Василю Васильовичу, жителю смт Ворохта, вул. . . Проект відведення даної земельної ділянки подати на затвердження селищної ради.</p>			
<p>3.8. земельної ділянки з земель комунальної власності площею 0,3137 га. для ведення особистого селянського господарства по вул. І Франка у смт Ворохта, Копчуку Василю Васильовичу, жителю смт Ворохта, вул. І . . Проект відведення даної земельної ділянки подати на затвердження селищної ради.</p>			
<p>3.9. земельної ділянки з земель комунальної власності площею 0,9050 га для ведення особистого селянського господарства по вул. І Франка у смт Ворохта, Лазорко Галині Василівні, жительці смт Ворохта, вул. 5. Проект відведення даної земельної ділянки подати на затвердження селищної ради.</p>			
<p>3.10. земельної ділянки з земель комунальної власності площею 0,0130 га для ведення особистого селянського господарства по вул. Незалежності у с. Татарів, Лесюк Лідії Іванівні, жительці с. Татарів, вул. . Проект відведення даної земельної ділянки подати на затвердження селищної ради.</p>			










п.4	<b>4. Затвердити технічну документацію із землеустрою щодо встановлення меж земельної ділянки в натурі (на місцевості) та зміни конфігурації:</b>			
	4.1. земельної ділянки площею 0,5990 га, (кадастровий номер 2611040300:20:003:0045) для ведення особистого селянського господарства по вул. Довбуша у смт. Ворохта, Галик Богдані Богданівні, жителям смт Ворохта, вул.			
п.5	<b>5. Затвердити акт встановлення межі :</b>			
	5.1. від літери «А» до літери «Б» Лазорко Галині Василівні, жителям смт Ворохта, вул. складений постійною депутатською комісією з розгляду земельних питань, містобудування і екології від 02.04.2021 року, на земельну ділянку площею 0,9050 га для ведення особистого селянського господарства по вул. І. Франка у смт Ворохта.			
п.6	<b>6. Відмовити:</b>			
	6.1. Чернишову Євгену Семеновичу, жителю с Павлівка, вул. , Болградського району, Одеської області, у наданні дозволу на виготовлення проекту землеустрою щодо відведення земельної ділянки орієнтовною площею 0,2500 га для будівництва та обслуговування житлового будинку, господарських будівель та споруд, у межах села Татарів, Ворохтянської селищної ради, Надвірнянського району, Івано-Франківської області (біля земельної ділянки з кадастровим номером: 2611091201:13:005:0035), у зв'язку з тим, що дана земельна ділянка, яка зазначена Чернишовим Є.С. у графічному матеріалі, накладається на територію, що відноситься до земель Карпатського національного природного парку, а саме Яблуницького природоохоронного науково-дослідного відділення квартал № 6, виділ № 13 (лист Карпатського НПП від 14.04.2021 року № 193).			
	6.2. Гургулі Володимирі Богдановичу, жителю с Підлісся, вул. Тисменицького району, Івано-Франківської області, у наданні дозволу на виготовлення проекту землеустрою щодо відведення земельної ділянки орієнтовною площею 0,2500 га для будівництва та обслуговування житлового будинку, господарських будівель та споруд, у межах села Татарів, Ворохтянської селищної ради, Надвірнянського району, Івано-Франківської області (біля земельної ділянки з кадастровим номером: 2611091201:13:005:0035), у зв'язку з тим, що дана земельна ділянка, яка зазначена Гургула В.Б. у			

<p>графічному матеріалі, накладається на територію, що відноситься до земель Карпатського національного природного парку, а саме Яблуницького природоохоронного науково-дослідного відділення квартал № 6, виділ № 13 (лист Карпатського НПП від 14.04.2021 року № 193).</p>			
<p>6.3. Васюті Миколі Івановичу, жителю смт Заболотів, вул. Коломийського району, Івано-Франківської області, у наданні дозволу на виготовлення проєкту землеустрою щодо відведення земельної ділянки орієнтовною площею 0,2500 га для будівництва та обслуговування житлового будинку, господарських будівель та споруд, у межах села Татарів, Ворохтянської селищної ради, Надвірнянського району, Івано-Франківської області (біля земельної ділянки з кадастровим номером: 2611091201:13:005:0035), у зв'язку з тим, що дана земельна ділянка, яка зазначена Васюті М.І. у графічному матеріалі, накладається на територію, що відноситься до земель Карпатського національного природного парку, а саме Яблуницького природоохоронного науково-дослідного відділення квартал № 6, виділ № 13 (лист Карпатського НПП від 14.04.2021 року № 193).</p>			
<p>6.4. Шкурлатовській Галині Іванівні, жительці м Галич, вул. Івано-Франківської області, у наданні дозволу на виготовлення проєкту землеустрою щодо відведення земельної ділянки орієнтовною площею 0,2500 га для будівництва та обслуговування житлового будинку, господарських будівель та споруд, у межах села Татарів, Ворохтянської селищної ради, Надвірнянського району, Івано-Франківської області (біля земельної ділянки з кадастровим номером: 2611091201:13:005:0035), у зв'язку з тим, що дана земельна ділянка, яка зазначена Шкурлатовською Г.І. у графічному матеріалі, накладається на територію, що відноситься до земель Карпатського національного природного парку, а саме Яблуницького природоохоронного науково-дослідного відділення квартал № 6, виділ № 13 (лист Карпатського НПП від 14.04.2021 року № 193).</p>			
<p>6.5. Нейчеву Василю Валентиновичу, жителю с Приморське, вул. Білгород-Дніпровський району, Одеської області, у наданні дозволу на виготовлення проєкту землеустрою щодо відведення земельної ділянки орієнтовною площею 0,2500 га для будівництва та обслуговування житлового будинку, господарських будівель та споруд, у межах села Татарів, Ворохтянської селищної ради, Надвірнянського району, Івано-Франківської області (біля земельної ділянки з кадастровим номером: 2611091201:13:005:0035), у зв'язку з тим, що дана земельна ділянка, яка зазначена Шкурлатовською Г.І. у графічному матеріалі, накладається на територію, що відноситься до земель Карпатського національного</p>			

	<p>природного парку, а саме Яблуницького природоохоронного науково-дослідного відділення квартал № 6, виділ № 13 (лист Карпатського НПП від 14.04.2021 року № 193).</p>			
	<p>6.6. Максиміну Сергію Сергійовичу, жителю м. Хмельницький, вул. _____ у наданні дозволу на виготовлення проєкту землеустрою щодо відведення земельної ділянки орієнтовною площею 0,1000 га для індивідуального дачного будівництва у межах села Татарів, по вул. Т. Шевченка, Ворохтянської селищної ради, Надвірнянського району, Івано-Франківської області (біля земельної ділянки з кадастровим номером: 2611091201:13:006:0079), у зв'язку з тим, що відповідно до генерального плану забудови с. Татарів відсутня територія дачного будівництва.</p>			
	<p>6.7. Зборовській Богдані Миколаївні, жительці смт Ворохта, вул. _____ А, у наданні (виділенні) земельної ділянки для будівництва та обслуговування житлового будинку, господарських будівель та споруд в смт Ворохта, у зв'язку з відсутністю на даний час вільних земель запасу на території Ворохтянської селищної ради та недотриманням вимог ст. 118 Земельного кодексу України.</p>			
	<p>6.8. Мосоруку Любомиру Миколайовичу, жителю смт Ворохта, вул. _____ у наданні дозволу на виготовлення проєкту землеустрою щодо відведення земельної ділянки орієнтовною площею 0,1500 га для будівництва та обслуговування житлового будинку, господарських будівель та споруд, у смт Ворохта, у зв'язку з тим, що дана земельна ділянка, яка зазначена Мосоруком Л.М. у графічному матеріалі, накладається на територію, що відноситься до земель Карпатського національного природного парку (квартал 12, Ворохтянського ПНДВ).</p>			
	<p>6.9. Тисячному Василю Танасійовичу, жителю смт Ворохта, вул. _____ а у наданні дозволу на виготовлення проєкту землеустрою щодо відведення земельної ділянки орієнтовною площею 1,0 га для ведення особистого селянського господарства по вул. І. Франка у смт Ворохта, за пропозицією постійної депутатської комісії з розгляду земельних питань, містобудування і екології.</p>			
	<p>6.10. Савіцькій Олені Михайлівні, жительці смт Ворохта, вул. _____ у наданні дозволу на безоплатну приватизацію частини замкненої земельної ділянки покритої лісом, площею 0,65 га з цільовим призначенням – для ведення лісового господарства по вул. Руднева в смт. Ворохта, в зв'язку із тим, що земельна ділянка розміщена за межами генерального плану смт Ворохта.</p>			
	<p>6.11. Дембовичу Андрію Ярославовичу, жителю смт Ворохта, вул. _____ у наданні у власність земельної ділянки площею 0,01 га з цільовим призначенням – для будівництва гаражу по вул. Д.</p>			

	Галицького в смт Ворохта, в зв'язку із недотриманням вимог ст. 118 Земельного кодексу України.		
	6.12. Данчаку Василю Остаповичу, жителю м. Львів, вул. _____ у наданні дозволу на виготовлення проекту землеустрою щодо відведення земельної ділянки площею 0,0439 га для ведення особистого селянського господарства по вул. Д. Галицького у смт Ворохта (кримінальне провадження за № 42020091200000008 від 27.02.2020).		
	6.13. Михайлюк Парасці Дмитрівні, жительці смт Ворохта, вул. _____ у наданні дозволу на виготовлення проекту землеустрою щодо відведення земельної ділянки площею 0,1550 га для ведення особистого селянського господарства по вул. Миру у смт Ворохта, за пропозицією постійної депутатської комісії з розгляду земельних питань, містобудування і екології.		
	6.14. Михайлюк Парасці Дмитрівні, жительці смт Ворохта, вул. _____ у наданні дозволу на виготовлення проекту землеустрою щодо відведення земельної ділянки площею 0,2948 га для ведення особистого селянського господарства по вул. І. Франка у смт Ворохта, в зв'язку із виникненням спірного питання по даній земельній ділянці.		
	6.15. Михайлюк Парасці Дмитрівні, жительці смт Ворохта, вул. _____ у затвердженні технічної документації із землеустрою щодо встановлення меж земельної ділянки в натурі (на місцевості) площею 0,0676 га для ведення особистого селянського господарства по вул. Миру у смт Ворохта, в зв'язку із відсутністю (неподанням) такої документації та накладкою на земельну ділянку приватної власності.		
	6.16. Саранчову Руслану Васильовичу, жителю с. _____ ернопільської області та Саранчову Петру Васильовичу, жителю с. _____ аницької області, у наданні дозволу на виготовлення проекту землеустрою щодо відведення земельної ділянки орієнтовною площею 0,0800 га, яка розташована по вул. Заводській у смт Ворохта, у зв'язку з недотриманням вимог ст. 118 Земельного кодексу України.		
	6.17. Козаченко Світлани Євгенівни, жительці с. Татарів по вул. _____ у затвердженні проекту землеустрою щодо зміни цільового призначення на земельну ділянку площею 0,4432 га (кадастровий номер: 2611091200:14:016:0003) із земель для ведення особистого селянського господарства, в землі житлової та громадської забудови для будівництва та обслуговування житлового будинку господарських будівель та споруд по вул. М. Косила у с Татарів, в зв'язку із самовільною зміною конфігурації земельної ділянки.		



п.7	7. Надати дозвіл Ворохтянській селищній раді на розроблення технічної документації із землеустрою щодо інвентаризації земельних ділянок:			
	7.1 площею 0,2361 га із цільовим призначенням: землі промисловості (11.03. - для розміщення та експлуатації основних, підсобних і допоміжних будівель та споруд будівельних організацій та підприємств), яка розташована по вул. Заводська в смт Ворохта.			
	7.2. по вул. Говерляньська (біля НСБ «Заросляк») у смт Ворохта, з метою впорядкування території для розміщення тимчасових споруд для здійснення підприємницької діяльності.			
	7.3. площею 0,1550 га, яка розташована по вул. Миру у смт Ворохта з цільовим призначенням - землі запасу.			
	7.4. Ворохтянській селищній раді замовити виготовлення технічної документації із землеустрою щодо інвентаризації земельних ділянок (вказаних в пунктах 7.1-7.3. даного рішення) комунальної власності у суб'єкта господарювання, юридичної особи, що має ліцензію на проведення робіт із землеустрою згідно із законом.			
	7.5. Подати виготовлену технічну документацію із землеустрою щодо інвентаризації земельних ділянок (вказаних в пунктах 7.1-7.3. даного рішення) комунальної власності на затвердження сесії Ворохтянської селищної ради.			
13	Різне <i>Про висесення нумерів 13.1, 13.2, 13.3.</i>			
13.1.	<i>Про організацію роботи з розробки схеми розвитку Ворохтен. тер. Золоту м. 2022-23.</i>			
13.2.	<i>Про затвердження проекту адміністративної карти</i>			
13.3.	<i>Про затвердження рішеннями УКАПТУ</i>			

П.І.Б.

Селищного голови

*Rzemiak O.M.*

Особистий підпис










**БЮЛЕТЕНЬ ПОІМЕННОГО ГОЛОСУВАННЯ**

Ворохтянська селищна рада восьмого скликання  
Восьма сесія селищної ради (28.05.2021 р.)






## Результати персонального голосування









№	Назва проекту рішення	За	Проти	Утримався
X	Затвердження порядку денного			
1.	Про затвердження звіту про виконання бюджету Ворохтянської селищної ради за перший квартал 2021 року			
2	Про участь у підписанні договору про співробітництво територіальних громад Гуцульщини у формі реалізації спільних проектів			
3	Про організацію громадських та інших робіт тимчасового характеру на 2021 рік			
4	Програма надання одноразової допомоги дітям-сиротам і дітям, позбавленим батьківського піклування, після досягнення 18-річного віку на 2021-2026 роки			
5	Програма роботи з обдарованими дітьми та молоддю «Обдаровані діти – майбутнє громади» Ворохтянської селищної ради на 2021-2025 роки			
6	Про Програму удосконалення системи соціального захисту населення у Надвірнянському районі на 2021-2025 роки			
7	Про затвердження розпоряджень селищного голови.			
8.1	Про зміни до бюджету загального фонду			
h.2	<i>Згідно з рішенням Ради с.т. 80 вис. змін</i>			
9	Про звернення депутатів Ворохтянської селищної ради			
10	Про погодження меж історичних ареалів, визначені історико-архітектурним опорним планом смт Ворохта			
11	Про детальне планування територій			





п.1	Дати дозвіл Антонову Віталію Володимировичу, жителю м. Дніпро, Новокодацького р-ну, провулок на розроблення детального плану території на власну земельну ділянку (кадастровий номер 2611040300:20:001:0197) площею 0, га для будівництва та обслуговування житлового будинку господарських будівель та споруд, по вул. О. Довбуша у смт Ворохта.			
п.2	Дати дозвіл Марієнко Тарасу Леонідовичу, жителю м. Київ, вул. на розроблення детального плану території на власну земельну ділянку (кадастровий номер 2611040300:20:005:0038) площею 0,1225 га для будівництва та обслуговування житлового будинку господарських будівель та споруд по вул. М. Грушевського у смт Ворохта.			
п.3	Дати дозвіл Білоус Наталії Василівні, жительці смт Ворохта, вул. на розроблення детального плану території на власну земельну ділянку (кадастровий номер 2611040300:20:006:0123) площею 0, га для будівництва та обслуговування будівель торгівлі, по вул. Д.Галицького у смт Ворохта.			
п.4	Дати дозвіл Климко Ганні Василівні, жительці смт Ворохта, вул. на розроблення детального плану території на власну земельну ділянку (кадастровий номер 2611040300:21:008:0401) площею 0, га для будівництва та обслуговування житлового будинку господарських будівель та споруд по вул. Заводська у смт Ворохта.			
п.5	Дати дозвіл Жуку Юрію Миколайовичу, жителю м. Узин, вул. , Білоцерківського р-ну, Київської області, на розроблення детального плану території на власну земельну ділянку площею 0 га для будівництва та обслуговування житлового будинку господарських будівель та споруд, по вул. О. Довбуша у смт. Ворохта.			
п.6	Дати дозвіл Медвідчук Ользі Василівні, жительці смт Ворохта, вул. на розроблення детального плану території на власну земельну ділянку площею 0, га для будівництва та обслуговування житлового будинку господарських будівель та споруд по вул. О. Довбуша у смт. Ворохта.			
п.7	Дати дозвіл Келюшко Святославу Олександровичу, жителю смт Ворохта, вул. на розроблення детального плану території на земельну ділянку комунальної власності площею 0,0782 га для будівництва та обслуговування житлового будинку господарських будівель та споруд по вул. Заводська у смт Ворохта.			
п.8	Дати дозвіл Івасинин Віталії Богданівні, жительці смт			

	Ворохта, вул. _____ на розроблення детального плану території на земельну ділянку комунальної власності площею 0,0500 га для будівництва та обслуговування житлового будинку господарських будівель та споруд по вул. Д.Галицького у смт Ворохта.			
п.9	Дати дозвіл Співак Галині Михайлівні, жительці смт Ворохта, вул. _____ на розроблення детального плану території на земельну ділянку комунальної власності площею 0,0980 га для будівництва та обслуговування житлового будинку господарських, будівель та споруд по вул. Д.Галицького у смт Ворохта.			
п.10	Дати дозвіл Стелько Людмилі Василівні, жительці м. Рівне, вул. _____ на розроблення детального плану території на земельну ділянку комунальної власності площею 0,0088 га для будівництва та обслуговування гаражу по вул. Д.Галицького у смт Ворохта.			
п.11	Дати дозвіл Ворохтянській селищній раді на розроблення детального плану території на земельну ділянку площею 0,2361 га із цільовим призначенням: землі промисловості (11.03. - для розміщення та експлуатації основних, підсобних і допоміжних будівель та споруд будівельних організацій та підприємств), яка розташована по вул. Заводська в смт Ворохта.			
12	Про розгляд земельних питань			
п.1	<b>Затвердити проект землеустрою щодо відведення:</b>			
	1.1. земельної ділянки з земель комунальної власності площею 0,1500 га (кадастровий номер: 2611040300:21:006:0136) для будівництва та обслуговування житлового будинку господарських будівель та споруд по вул. Грицулівка у смт Ворохта, Будейчук Оксані Миколаївні, жительці смт Ворохта, вул. _____ та передати земельну ділянку в приватну власність.			
	1.2. земельної ділянки з земель комунальної власності площею 0,0196 га (кадастровий номер: 2611040300:21:008:0571) для ведення особистого селянського господарства по вул. Д. Галицького у смт Ворохта, Тисячному Андрію Васильовичу, жителю смт Ворохта, вул. _____ та передати земельну ділянку в приватну власність.			
	1.3. земельної ділянки з земель комунальної власності площею 0,1071 га (кадастровий номер: 2611040300:20:004:0284) для будівництва та обслуговування житлового будинку господарських будівель та споруд по вул. М. Грушевського у смт Ворохта, Гапонюку Анатолію Миколайовичу, жителю смт Ворохта, вул. _____ та передати			




	земельну ділянку в приватну власність.			
	1.4. земельної ділянки з земель комунальної власності площею 0,0400 га (кадастровий номер: 2611040300:21:007:0285) для будівництва та обслуговування житлового будинку господарських будівель та споруд по вул. Миру у смт Ворохта, Абрам'як Ганні Юріївни, жительці смт Ворохта, вул. та передати земельну ділянку в приватну власність.			
	1.5. земельної ділянки з земель комунальної власності площею 0,1500 га (кадастровий номер: 2611040300:21:004:0572) для будівництва та обслуговування житлового будинку господарських будівель та споруд по вул. І. Франка у смт Ворохта Михайлюку Василю Богдановичу, жителю смт Ворохта, вул. та передати земельну ділянку в приватну власність.			
	1.6. земельної ділянки з земель комунальної власності площею 0,0712 га (кадастровий номер: 2611040300:21:008:0574) для ведення особистого селянського господарства по вул. Д. Галицького у смт Ворохта, Михайлюку Богдану Дмитровичу, жителю смт Ворохта, вул. та передати земельну ділянку в приватну власність.			
	1.7. земельної ділянки з земель комунальної власності площею 0,0588 га (кадастровий номер: 2611040300:13:001:0003) для ведення особистого селянського господарства по вул. Говерляньська у смт Ворохта, Братівник Вікторії Антонівні, жительці смт Ворохта, вул. та передати земельну ділянку в приватну власність.			
	1.8. земельної ділянки з земель комунальної власності площею 0,0264 га (кадастровий номер: 2611040300:21:008:0564) для ведення особистого селянського господарства по вул. Говерляньська у смт Ворохта, Братівник Вікторії Антонівні, жительці смт Ворохта, вул. та передати земельну ділянку в приватну власність.			
	1.9. земельної ділянки з земель комунальної власності площею 0,0188 га (кадастровий номер: 2611040300:21:008:0578) для ведення особистого селянського господарства по вул. Говерляньська у смт Ворохта, Братівник Вікторії Антонівні, жительці смт Ворохта, вул. та передати земельну ділянку в приватну власність.			
	1.10. земельної ділянки з земель комунальної власності площею 0,2541 га (кадастровий номер: 2611040300:20:001:0375) для ведення особистого селянського господарства по вул. Лесі Українки у смт Ворохта, Житар Уляні Василівні, жительці м Київ, вул. та передати земельну ділянку в приватну власність.			
	1.11. земельної ділянки з земель комунальної власності площею 0,0600 га (кадастровий номер: 2611091201:14:017:0018) для ведення особистого селянського господарства по вул. Р. Шухевича у с.			







	Татарів, Буратчук Іванні Миколаївні, жительці с. Татарів, вул. ) та передати земельну ділянку в приватну власність.			
	1.12. земельної ділянки з земель комунальної власності площею 0,0113 га (кадастровий номер: 2611091201:13:012:0139) для ведення особистого селянського господарства по вул. Свободи у с. Татарів, Стефак Ірині Вікторівні, жительці с. Татарів та передати земельну ділянку в приватну власність.			
п.2	<b>2. Затвердити проект землеустрою щодо зміни цільового призначення:</b>			
	2.1. земельної ділянки Личковській Любов Павлівні жительці с Татарів вул. ) на земельну ділянку площею 0,0740 га (кадастровий номер: 2611091201:13:004:0060) з земель для ведення особистого селянського господарства, в землі житлової та громадської забудови для будівництва та обслуговування житлового будинку господарських будівель та споруд по вул. Т. Шевченка у с Татарів.			
	2.2. земельної ділянки Німчуку Валерію Дмитровичу жителю м Івано-Франківськ вул. ) на земельну ділянку площею 0,7289 га (кадастровий номер: 2611040300:12:001:0002) з земель для ведення особистого селянського господарства, в землі житлової та громадської забудови для будівництва та обслуговування житлового будинку господарських будівель та споруд по вул. Довбуша у смт Ворохта.			
	2.3. земельної ділянки Гопаку Василю Петровичу жителю с. Квасово вул. ) Берегівського району, Закарпатської області на земельну ділянку площею 0,1908 га (кадастровий номер: 2611091200:10:001:0003) з земель для ведення особистого селянського господарства, в землі для будівництва та обслуговування об'єктів туристичної інфраструктури та закладів громадського харчування по вул. Гірська у с Татарів.			
п.3	<b>Дати дозвіл на виготовлення проекту землеустрою щодо відведення:</b>			
	3.1. земельної ділянки з земель комунальної власності площею 0,3550 га для ведення особистого селянського господарства по вул. Говерляньська у смт Ворохта, Томащуку Олександрю Дмитровичу, жителю смт Ворохта, вул. ) Проект відведення даної земельної ділянки подати на затвердження селищної ради.			
	3.2. земельної ділянки з земель комунальної власності площею 0,0980 га для будівництва та обслуговування житлового будинку господарських будівель та споруд по вул. Д. Галицького у смт Ворохта, Співак Галині Михайлівні, жительці смт Ворохта, вул. )			







<p>Проект відведення даної земельної ділянки подати на затвердження селищної ради.</p>			
<p>3.3. земельної ділянки з земель комунальної власності площею 0,1500 га для будівництва та обслуговування житлового будинку господарських будівель та споруд по вул. І. Франка у смт Ворохта, Вербіцькому Михайлу Михайловичу, жителю смт Ворохта, вул. Проект відведення даної земельної ділянки подати на затвердження селищної ради.</p>			
<p>3.4. земельної ділянки з земель комунальної власності площею 0,0910 га для ведення особистого селянського господарства по вул. І. Франка у смт Ворохта, Вербіцькому Михайлу Михайловичу, жителю смт Ворохта, вул. . Проект відведення даної земельної ділянки подати на затвердження селищної ради.</p>			
<p>3.5. земельної ділянки з земель комунальної власності площею 0,0417 га для ведення особистого селянського господарства по вул. І. Франка у смт Ворохта, Вербіцькому Михайлу Михайловичу, жителю смт Ворохта, вул. . Проект відведення даної земельної ділянки подати на затвердження селищної ради.</p>			
<p>3.6. земельної ділянки з земель комунальної власності площею 0,0810 га для будівництва та обслуговування житлового будинку господарських будівель та споруд по вул. Миру у с. Татарів, Майк Олені Василівні, жительці с Татарів, вул. . Проект відведення даної земельної ділянки подати на затвердження селищної ради.</p>			
<p>3.7. земельної ділянки з земель комунальної власності площею 0,5747 га для ведення особистого селянського господарства по вул. І Франка у смт Ворохта, Копчуку Василю Васильовичу, жителю смт Ворохта, вул. . Проект відведення даної земельної ділянки подати на затвердження селищної ради.</p>			
<p>3.8. земельної ділянки з земель комунальної власності площею 0,3137 га. для ведення особистого селянського господарства по вул. І Франка у смт Ворохта, Копчуку Василю Васильовичу, жителю смт Ворохта, вул. Проект відведення даної земельної ділянки подати на затвердження селищної ради.</p>			
<p>3.9. земельної ділянки з земель комунальної власності площею 0,9050 га для ведення особистого селянського господарства по вул. І Франка у смт Ворохта, Лазорко Галині Василівні, жительці смт Ворохта, вул. . Проект відведення даної земельної ділянки подати на затвердження селищної ради.</p>			
<p>3.10. земельної ділянки з земель комунальної власності площею 0,0130 га для ведення особистого селянського господарства по вул. Незалежності у с. Татарів Песюк Лідії Іванівні, жительці с. Татарів, вул. ....і, . Проект відведення даної земельної ділянки подати на затвердження селищної ради.</p>			







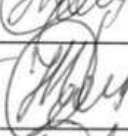


п.4	<b>4. Затвердити технічну документацію із землеустрою щодо встановлення меж земельної ділянки в натурі (на місцевості) та зміни конфігурації:</b>			
	4.1. земельної ділянки площею 0,5990 га, (кадастровий номер 2611040300:20:003:0045) для ведення особистого селянського господарства по вул. Довбуша у смт. Ворохта, Галик Богдані Богданівні, жительці смт Ворохта, вул.			
п.5	<b>5. Затвердити акт встановлення межі :</b>			
	5.1. від літери «А» до літери «Б» Лазорко Галині Василівні, жительці смт Ворохта, вул. , складений постійною депутатською комісією з розгляду земельних питань, містобудування і екології від 02.04.2021 року, на земельну ділянку площею 0,9050 га для ведення особистого селянського господарства по вул. І. Франка у смт Ворохта.			
п.6	<b>6. Відмовити:</b>			
	6.1. Чернишову Євгену Семеновичу, жителю с Павлівка, вул. , Болградського району, Одеської області, у наданні дозволу на виготовлення проєкту землеустрою щодо відведення земельної ділянки орієнтовною площею 0,2500 га для будівництва та обслуговування житлового будинку, господарських будівель та споруд, у межах села Татарів, Ворохтянської селищної ради, Надвірнянського району, Івано-Франківської області (біля земельної ділянки з кадастровим номером: 2611091201:13:005:0035), у зв'язку з тим, що дана земельна ділянка, яка зазначена Чернишовим Є.С. у графічному матеріалі, накладається на територію, що відноситься до земель Карпатського національного природного парку, а саме Яблуницького природоохоронного науково-дослідного відділення квартал № 6, виділ № 13 (лист Карпатського НПП від 14.04.2021 року № 193).			
	6.2. Гургулі Володимирі Богдановичу, жителю с Підлісся, вул. , Тисменицького району, Івано-Франківської області, у наданні дозволу на виготовлення проєкту землеустрою щодо відведення земельної ділянки орієнтовною площею 0,2500 га для будівництва та обслуговування житлового будинку, господарських будівель та споруд, у межах села Татарів, Ворохтянської селищної ради, Надвірнянського району, Івано-Франківської області (біля земельної ділянки з кадастровим номером: 2611091201:13:005:0035), у зв'язку з тим, що дана земельна ділянка, яка зазначена Гургула В.Б. у			



<p>графічному матеріалі, накладається на територію, що відноситься до земель Карпатського національного природного парку, а саме Яблуницького природоохоронного науково-дослідного відділення квартал № 6, виділ № 13 (лист Карпатського НПП від 14.04.2021 року № 193).</p>			
<p>6.3. Васюті Миколі Івановичу, жителю смт Заболотів, вул. _____, Коломийського району, Івано-Франківської області, у наданні дозволу на виготовлення проєкту землеустрою щодо відведення земельної ділянки орієнтовною площею 0,2500 га для будівництва та обслуговування житлового будинку, господарських будівель та споруд, у межах села Татарів, Ворохтянської селищної ради, Надвірнянського району, Івано-Франківської області (біля земельної ділянки з кадастровим номером: 2611091201:13:005:0035), у зв'язку з тим, що дана земельна ділянка, яка зазначена Васюті М.І. у графічному матеріалі, накладається на територію, що відноситься до земель Карпатського національного природного парку, а саме Яблуницького природоохоронного науково-дослідного відділення квартал № 6, виділ № 13 (лист Карпатського НПП від 14.04.2021 року № 193).</p>			
<p>6.4. Шкурлатовській Галині Іванівні, жительці м Галич, вул. _____, Івано-Франківської області, у наданні дозволу на виготовлення проєкту землеустрою щодо відведення земельної ділянки орієнтовною площею 0,2500 га для будівництва та обслуговування житлового будинку, господарських будівель та споруд, у межах села Татарів, Ворохтянської селищної ради, Надвірнянського району, Івано-Франківської області (біля земельної ділянки з кадастровим номером: 2611091201:13:005:0035), у зв'язку з тим, що дана земельна ділянка, яка зазначена Шкурлатовською Г.І. у графічному матеріалі, накладається на територію, що відноситься до земель Карпатського національного природного парку, а саме Яблуницького природоохоронного науково-дослідного відділення квартал № 6, виділ № 13 (лист Карпатського НПП від 14.04.2021 року № 193).</p>			
<p>6.5. Нейчеву Василю Валентиновичу, жителю с Приморське, вул. _____, Білгород-Дніпровський району, Одеської області, у наданні дозволу на виготовлення проєкту землеустрою щодо відведення земельної ділянки орієнтовною площею 0,2500 га для будівництва та обслуговування житлового будинку, господарських будівель та споруд, у межах села Татарів, Ворохтянської селищної ради, Надвірнянського району, Івано-Франківської області (біля земельної ділянки з кадастровим номером: 2611091201:13:005:0035), у зв'язку з тим, що дана земельна ділянка, яка зазначена Шкурлатовською Г.І. у графічному матеріалі, накладається на територію, що відноситься до земель Карпатського національного</p>			

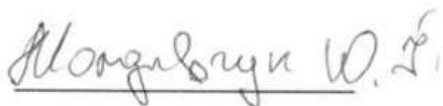
	природного парку, а саме Яблуницького природоохоронного науково-дослідного відділення квартал № 6, виділ № 13 (лист Карпатського НПП від 14.04.2021 року № 193).			
	6.6. Максиміну Сергію Сергійовичу, жителю м. Хмельницький, вул. _____, у наданні дозволу на виготовлення проекту землеустрою щодо відведення земельної ділянки орієнтовною площею 0,1000 га для індивідуального дачного будівництва у межах села Татарів, по вул. Т. Шевченка, Ворохтянської селищної ради, Надвірнянського району, Івано-Франківської області (біля земельної ділянки з кадастровим номером: 2611091201:13:006:0079), у зв'язку з тим, що відповідно до генерального плану забудови с. Татарів відсутня територія дачного будівництва.			
	6.7. Зборовській Богдані Миколаївні, жительці смт Ворохта, вул. _____, у наданні (виділенні) земельної ділянки для будівництва та обслуговування житлового будинку, господарських будівель та споруд в смт Ворохта, у зв'язку з відсутністю на даний час вільних земель запасу на території Ворохтянської селищної ради та недотриманням вимог ст. 118 Земельного кодексу України.			
	6.8. Мосоруку Любомиру Миколайовичу, жителю смт Ворохта, вул. _____ у наданні дозволу на виготовлення проекту землеустрою щодо відведення земельної ділянки орієнтовною площею 0,1500 га для будівництва та обслуговування житлового будинку, господарських будівель та споруд, у смт Ворохта, у зв'язку з тим, що дана земельна ділянка, яка зазначена Мосоруком Л.М. у графічному матеріалі, накладається на територію, що відноситься до земель Карпатського національного природного парку (квартал 12, Ворохтянського ПНДВ).			
	6.9. Тисячному Василю Танасійовичу, жителю смт Ворохта, вул. _____ а у наданні дозволу на виготовлення проекту землеустрою щодо відведення земельної ділянки орієнтовною площею 1,0 га для ведення особистого селянського господарства по вул. І. Франка у смт Ворохта, за пропозицією постійної депутатської комісії з розгляду земельних питань, містобудування і екології.			
	6.10. Савіцькій Олені Михайлівні, жительці смт Ворохта, вул. _____ у наданні дозволу на безоплатну приватизацію частини замкненої земельної ділянки покритої лісом, площею 0,65 га з цільовим призначенням – для ведення лісового господарства по вул. Руднева в смт. Ворохта, в зв'язку із тим, що земельна ділянка розміщена за межами генерального плану смт Ворохта.			
	6.11. Дембовичу Андрію Ярославовичу, жителю смт Ворохта, вул. _____ у наданні у власність земельної ділянки площею 0,01 га з цільовим призначенням – для будівництва гаражу по вул. Д.			

<p>Галицького в смт Ворохта, в зв'язку із недотриманням вимог ст. 118 Земельного кодексу України.</p>			
<p>6.12. Данчаку Василю Остаповичу, жителю м. Львів, вул. . у наданні дозволу на виготовлення проекту землеустрою щодо відведення земельної ділянки площею 0,0439 га для ведення особистого селянського господарства по вул. Д. Галицького у смт Ворохта (кримінальне провадження за № 42020091200000008 від 27.02.2020).</p>			
<p>6.13. Михайлюк Парасці Дмитрівні, жительці смт Ворохта, вул. у наданні дозволу на виготовлення проекту землеустрою щодо відведення земельної ділянки площею 0,1550 га для ведення особистого селянського господарства по вул. Миру у смт Ворохта, за пропозицією постійної депутатської комісії з розгляду земельних питань, містобудування і екології.</p>			
<p>6.14. Михайлюк Парасці Дмитрівні, жительці смт Ворохта, вул. у наданні дозволу на виготовлення проекту землеустрою щодо відведення земельної ділянки площею 0,2948 га для ведення особистого селянського господарства по вул. І. Франка у смт Ворохта, в зв'язку із виникненням спірного питання по даній земельній ділянці.</p>			
<p>6.15. Михайлюк Парасці Дмитрівні, жительці смт Ворохта, вул. у затвердженні технічної документації із землеустрою щодо встановлення меж земельної ділянки в натурі (на місцевості) площею 0,0676 га для ведення особистого селянського господарства по вул. Миру у смт Ворохта, в зв'язку із відсутністю (неподанням) такої документації та накладкою на земельну ділянку приватної власності.</p>			
<p>6.16. Саранчову Руслану Васильовичу, жителю Тернопільської області та Саранчову Петру Васильовичу, жителю , Вінницької області, у наданні дозволу на виготовлення проекту землеустрою щодо відведення земельної ділянки орієнтовною площею 0,0800 га, яка розташована по вул. Заводській у смт Ворохта, у зв'язку з недотриманням вимог ст. 118 Земельного кодексу України.</p>			
<p>6.17. Козаченко Світлани Євгенівни, жительці с. Татарів по вул. у затвердженні проекту землеустрою щодо зміни цільового призначення на земельну ділянку площею 0,4432 га (кадастровий номер: 2611091200:14:016:0003) із земель для ведення особистого селянського господарства, в землі житлової та громадської забудови для будівництва та обслуговування житлового будинку господарських будівель та споруд по вул. М. Косила у с Татарів, в зв'язку із самовільною зміною конфігурації земельної ділянки.</p>			


п.7	<b>7. Надати дозвіл Ворохтянській селищній раді на розроблення технічної документації із землеустрою щодо інвентаризації земельних ділянок:</b>			
	7.1 площею 0,2361 га із цільовим призначенням: землі промисловості (11.03. - для розміщення та експлуатації основних, підсобних і допоміжних будівель та споруд будівельних організацій та підприємств), яка розташована по вул. Заводська в смт Ворохта.			
	7.2. по вул. Говерляньська (біля НСБ «Заросляк») у смт Ворохта, з метою впорядкування території для розміщення тимчасових споруд для здійснення підприємницької діяльності.			
	7.3. площею 0,1550 га, яка розташована по вул. Миру у смт Ворохта з цільовим призначенням - землі запасу.			
	7.4. Ворохтянській селищній раді замовити виготовлення технічної документації із землеустрою щодо інвентаризації земельних ділянок (вказаних в пунктах 7.1-7.3. даного рішення) комунальної власності у суб'єкта господарювання, юридичної особи, що має ліцензію на проведення робіт із землеустрою згідно із законом.			
	7.5. Подати виготовлену технічну документацію із землеустрою щодо інвентаризації земельних ділянок (вказаних в пунктах 7.1-7.3. даного рішення) комунальної власності на затвердження сесії Ворохтянської селищної ради.			
13	Різне До рішення н. 13.1, 13.2, 13.3 щодо оформлення			
13.1	Про оформлення робіт з землеустрою за рішенням сесії Ворохтянської селищної ради від 20.11.2012 р.			
13.2	Про затвердження рішення сесії сільської ради з с. НАШ			
13.3	Про затвердження рішення сесії сільської ради з с. НАШ			

П.І.Б.

депутата селищної ради



Особистий підпис























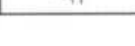



























**БЮЛЕТЕНЬ ПОІМЕННОГО ГОЛОСУВАННЯ**






















Ворохтянська селищна рада восьмого скликання  
Восьма сесія селищної ради (28.05.2021 р.)

Результати персонального голосування






















№	Назва проекту рішення	За	Проти	Утримався
X	Затвердження порядку денного			
1.	Про затвердження звіту про виконання бюджету Ворохтянської селищної ради за перший квартал 2021 року			
2	Про участь у підписанні договору про співробітництво територіальних громад Гуцульщини у формі реалізації спільних проєктів			
3	Про організацію громадських та інших робіт тимчасового характеру на 2021 рік			
4	Програма надання одноразової допомоги дітям-сиротам і дітям, позбавленим батьківського піклування, після досягнення 18-річного віку на 2021-2026 роки			
5	Програма роботи з обдарованими дітьми та молоддю «Обдаровані діти – майбутнє громади» Ворохтянської селищної ради на 2021-2025 роки			
6	Про Програму удосконалення системи соціального захисту населення у Надвірнянському районі на 2021-2025 роки			
7	Про затвердження розпоряджень селищного голови.			
8	Про зміни до бюджету загального фонду			
9	Про звернення депутатів Ворохтянської селищної ради <i>Надати 10 000 тис. гривень Надати 30 000 тис. гривень</i>			
10	Про погодження меж історичних ареалів, визначені історико-архітектурним опорним планом смт Ворохта			
11	Про детальне планування територій			

























п.1	Дати дозвіл Антонову Віталію Володимировичу, жителю м. Дніпро, Новокодацького р-ну, провулок на розроблення детального плану території на власну земельну ділянку (кадастровий номер 2611040300:20:001:0197) площею га для будівництва та обслуговування житлового будинку господарських будівель та споруд, по вул. О. Довбуша у смт Ворохта.			
п.2	Дати дозвіл Марієнко Тарасу Леонідовичу, жителю м. Київ, вул. на розроблення детального плану території на власну земельну ділянку (кадастровий номер 2611040300:20:005:0038) площею для будівництва та обслуговування житлового будинку господарських будівель та споруд по вул. М. Грушевського у смт Ворохта.			
п.3	Дати дозвіл Білоус Наталії Василівні, жительці смт Ворохта, вул. розроблення детального плану території на власну земельну ділянку (кадастровий номер 2611040300:20:006:0123) площею га для будівництва та обслуговування будівель торгівлі, по вул. Д.Галицького у смт Ворохта.			
п.4	Дати дозвіл Климко Ганні Василівні, жительці смт Ворохта, вул. на розроблення детального плану території на власну земельну ділянку (кадастровий номер 2611040300:21:008:0401) площею а для будівництва та обслуговування житлового будинку господарських будівель та споруд по вул. Заводська у смт Ворохта.			
п.5	Дати дозвіл Жуку Юрію Миколайовичу, жителю м. Узин, вул. Білоцерківського р-ну, Київської області, на розроблення детального плану території на власну земельну ділянку площею га для будівництва та обслуговування житлового будинку господарських будівель та споруд, по вул. О. Довбуша у смт. Ворохта.			
п.6	Дати дозвіл Медвідчук Ользі Василівні, жительці смт Ворохта, вул. на розроблення детального плану території на власну земельну ділянку площею 0,1399 га для будівництва та обслуговування житлового будинку господарських будівель та споруд по вул. О. Довбуша у смт. Ворохта.			
п.7	Дати дозвіл Келюшко Святославу Олександровичу, жителю смт Ворохта, вул. на розроблення детального плану території на земельну ділянку комунальної власності площею 0782 га для будівництва та обслуговування житлового будинку господарських будівель та споруд по вул. Заводська у смт Ворохта.			
п.8	Дати дозвіл Івасишин Віталії Богданівні, жительці смт			













	Ворохта, вул. _____ на розроблення детального плану території на земельну ділянку комунальної власності площею 0,0500 га для будівництва та обслуговування житлового будинку господарських будівель та споруд по вул. Д.Галицького у смт Ворохта.			
п.9	Дати дозвіл Співак Галині Михайлівні, жительці смт Ворохта, вул. _____ на розроблення детального плану території на земельну ділянку комунальної власності площею 0,0980 га для будівництва та обслуговування житлового будинку господарських, будівель та споруд по вул. Д.Галицького у смт Ворохта.			
п.10	Дати дозвіл Стелько Людмилі Василівні, жительці м. Рівне, вул. _____ на розроблення детального плану території на земельну ділянку комунальної власності площею 0,0088 га для будівництва та обслуговування гаражу по вул. Д.Галицького у смт Ворохта.			
п.11	Дати дозвіл Ворохтянській селищній раді на розроблення детального плану території на земельну ділянку площею 0,2361 га із цільовим призначенням: землі промисловості (11.03. - для розміщення та експлуатації основних, підсобних і допоміжних будівель та споруд будівельних організацій та підприємств), яка розташована по вул. Заводська в смт Ворохта.			
12	Про розгляд земельних питань			
п.1	<b>Затвердити проект землеустрою щодо відведення:</b>			
	1.1. земельної ділянки з земель комунальної власності площею 0,1500 га (кадастровий номер: 2611040300:21:006:0136) для будівництва та обслуговування житлового будинку господарських будівель та споруд по вул. Грицулівка у смт Ворохта, Будейчук Оксані Миколаївні, жительці смт Ворохта, вул. _____ та передати земельну ділянку в приватну власність.			
	1.2. земельної ділянки з земель комунальної власності площею 0,0196 га (кадастровий номер: 2611040300:21:008:0571) для ведення особистого селянського господарства по вул. Д. Галицького у смт Ворохта, Тисячному Андрію Васильовичу, жителю смт Ворохта, вул. _____ та передати земельну ділянку в приватну власність.			
	1.3. земельної ділянки з земель комунальної власності площею 0,1071 га (кадастровий номер: 2611040300:20:004:0284) для будівництва та обслуговування житлового будинку господарських будівель та споруд по вул. М. Грушевського у смт Ворохта, Гапонюку Анатолію Миколайовичу, жителю смт Ворохта, вул. _____ передати			








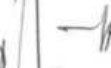
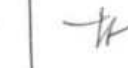
	земельну ділянку в приватну власність.			
	1.4. земельної ділянки з земель комунальної власності площею 0,0400 га (кадастровий номер: 2611040300:21:007:0285) для будівництва та обслуговування житлового будинку господарських будівель та споруд по вул. Миру у смт Ворохта, Абрам'як Ганні Юріївни, жительці смт Ворохта, вул. та передати земельну ділянку в приватну власність.			
	1.5. земельної ділянки з земель комунальної власності площею 0,1500 га (кадастровий номер: 2611040300:21:004:0572) для будівництва та обслуговування житлового будинку господарських будівель та споруд по вул. І. Франка у смт Ворохта Михайлюку Василю Богдановичу, жителю смт Ворохта, вул. та передати земельну ділянку в приватну власність.			
	1.6. земельної ділянки з земель комунальної власності площею 0,0712 га (кадастровий номер: 2611040300:21:008:0574) для ведення особистого селянського господарства по вул. Д. Галицького у смт Ворохта, Михайлюку Богдану Дмитровичу, жителю смт Ворохта, вул. га передати земельну ділянку в приватну власність.			
	1.7. земельної ділянки з земель комунальної власності площею 0,0588 га (кадастровий номер: 2611040300:13:001:0003) для ведення особистого селянського господарства по вул. Говерляньська у смт Ворохта, Братівник Вікторії Антонівні, жительці смт Ворохта, вул. та передати земельну ділянку в приватну власність.			
	1.8. земельної ділянки з земель комунальної власності площею 0,0264 га (кадастровий номер: 2611040300:21:008:0564) для ведення особистого селянського господарства по вул. Говерляньська у смт Ворохта, Братівник Вікторії Антонівні, жительці смт Ворохта, вул. та передати земельну ділянку в приватну власність.			
	1.9. земельної ділянки з земель комунальної власності площею 0,0188 га (кадастровий номер: 2611040300:21:008:0578) для ведення особистого селянського господарства по вул. Говерляньська у смт Ворохта, Братівник Вікторії Антонівні, жительці смт Ворохта, вул. та передати земельну ділянку в приватну власність.			
	1.10. земельної ділянки з земель комунальної власності площею 0,2541 га (кадастровий номер: 2611040300:20:001:0375) для ведення особистого селянського господарства по вул. Лесі Українки у смт Ворохта, Житар Уляні Василівні, жительці м Київ, вул. та передати земельну ділянку в приватну власність.			
	1.11. земельної ділянки з земель комунальної власності площею 0,0600 га (кадастровий номер: 2611091201:14:017:0018) для ведення особистого селянського господарства по вул. Р. Шухевича у с.			




























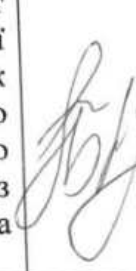








	Татарів, Буратчук Іванні Миколаївні, жительці с. Татарів, вул. _____ та передати земельну ділянку в приватну власність.			
	1.12. земельної ділянки з земель комунальної власності площею 0,0113 га (кадастровий номер: 2611091201:13:012:0139) для ведення особистого селянського господарства по вул. Свободи у с. Татарів, Стефак Ірині Вікторівні, жительці с. Татарів та передати земельну ділянку в приватну власність.			
п.2	<b>2. Затвердити проект землеустрою щодо зміни цільового призначення:</b>			
	2.1. земельної ділянки Личковській Любов Павлівні жительці с Татарів вул. _____ та земельну ділянку площею 0,0740 га (кадастровий номер: 2611091201:13:004:0060) з земель для ведення особистого селянського господарства, в землі житлової та громадської забудови для будівництва та обслуговування житлового будинку господарських будівель та споруд по вул. Т. Шевченка у с Татарів.			
	2.2. земельної ділянки Німчуку Валерію Дмитровичу жителю м Івано-Франківськ вул. _____ а земельну ділянку площею 0,7289 га (кадастровий номер: 2611040300:12:001:0002) з земель для ведення особистого селянського господарства, в землі житлової та громадської забудови для будівництва та обслуговування житлового будинку господарських будівель та споруд по вул. Довбуша у смт Ворохта.			
	2.3. земельної ділянки Гопаку Василю Петровичу жителю с. Квасово вул. _____ Закарпатської області на земельну ділянку площею 0,1908 га (кадастровий номер: 2611091200:10:001:0003) з земель для ведення особистого селянського господарства, в землі для будівництва та обслуговування об'єктів туристичної інфраструктури та закладів громадського харчування по вул. Гірська у с Татарів.			
п.3	<b>Дати дозвіл на виготовлення проекту землеустрою щодо відведення:</b>			
	3.1. земельної ділянки з земель комунальної власності площею 0,3550 га для ведення особистого селянського господарства по вул. Говерляньська у смт Ворохта, Томашуку Олександрю Дмитровичу, жителю смт Ворохта, вул. _____ Проект відведення даної земельної ділянки подати на затвердження селищної ради.			
	3.2. земельної ділянки з земель комунальної власності площею 0,0980 га для будівництва та обслуговування житлового будинку господарських будівель та споруд по вул. Д. Галицького у смт Ворохта, Співак Галині Михайлівні, жительці смт Ворохта, вул. _____			

























Проект відведення даної земельної ділянки подати на затвердження селищної ради.			
3.3. земельної ділянки з земель комунальної власності площею 0,1500 га для будівництва та обслуговування житлового будинку господарських будівель та споруд по вул. І. Франка у смт Ворохта, Вербіцькому Михайлу Михайловичу, жителю смт Ворохта, вул. Проект відведення даної земельної ділянки подати на затвердження селищної ради.			
3.4. земельної ділянки з земель комунальної власності площею 0,0910 га для ведення особистого селянського господарства по вул. І. Франка у смт Ворохта, Вербіцькому Михайлу Михайловичу, жителю смт Ворохта, вул. Проект відведення даної земельної ділянки подати на затвердження селищної ради.			
3.5. земельної ділянки з земель комунальної власності площею 0,0417 га для ведення особистого селянського господарства по вул. І. Франка у смт Ворохта, Вербіцькому Михайлу Михайловичу, жителю смт Ворохта, вул. Проект відведення даної земельної ділянки подати на затвердження селищної ради.			
3.6. земельної ділянки з земель комунальної власності площею 0,0810 га для будівництва та обслуговування житлового будинку господарських будівель та споруд по вул. Миру у с. Татарів, Майк Олені Василівні, жительці с Татарів, вул. Проект відведення даної земельної ділянки подати на затвердження селищної ради.			
3.7. земельної ділянки з земель комунальної власності площею 0,5747 га для ведення особистого селянського господарства по вул. І Франка у смт Ворохта, Копчуку Василю Васильовичу, жителю смт Ворохта, вул. Проект відведення даної земельної ділянки подати на затвердження селищної ради.			
3.8. земельної ділянки з земель комунальної власності площею 0,3137 га. для ведення особистого селянського господарства по вул. І Франка у смт Ворохта, Копчуку Василю Васильовичу, жителю смт Ворохта, вул. Проект відведення даної земельної ділянки подати на затвердження селищної ради.			
3.9. земельної ділянки з земель комунальної власності площею 0,9050 га для ведення особистого селянського господарства по вул. І Франка у смт Ворохта, Лазорко Галині Василівні, жительці смт Ворохта, вул. Проект відведення даної земельної ділянки подати на затвердження селищної ради.			
3.10. земельної ділянки з земель комунальної власності площею 0,0130 га для ведення особистого селянського господарства по вул. Незалежності у с. Татарів, Лесюк Лідії Іванівні, жительці с. Татарів, вул. Проект відведення даної земельної ділянки подати на затвердження селищної ради.			

п.4	<b>4. Затвердити технічну документацію із землеустрою щодо встановлення меж земельної ділянки в натурі (на місцевості) та зміни конфігурації:</b>			
	4.1. земельної ділянки площею 0,5990 га, (кадастровий номер 2611040300:20:003:0045) для ведення особистого селянського господарства по вул. Довбуша у смт. Ворохта, Галик Богдані Богданівні, жителям смт Ворохта, вул.			
п.5	<b>5. Затвердити акт встановлення межі :</b>			
	5.1. від літери «А» до літери «Б» Лазорко Галині Василівні, жителям смт Ворохта, вул. складений постійною депутатською комісією з розгляду земельних питань, містобудування і екології від 02.04.2021 року, на земельну ділянку площею 0,9050 га для ведення особистого селянського господарства по вул. І. Франка у смт Ворохта.			
п.6	<b>6. Відмовити:</b>			
	6.1. Чернишову Євгену Семеновичу, жителю с Павлівка, вул. Болградського району, Одеської області, у наданні дозволу на виготовлення проєкту землеустрою щодо відведення земельної ділянки орієнтовною площею 0,2500 га для будівництва та обслуговування житлового будинку, господарських будівель та споруд, у межах села Татарів, Ворохтянської селищної ради, Надвірнянського району, Івано-Франківської області (біля земельної ділянки з кадастровим номером: 2611091201:13:005:0035), у зв'язку з тим, що дана земельна ділянка, яка зазначена Чернишовим Є.С. у графічному матеріалі, накладається на територію, що відноситься до земель Карпатського національного природного парку, а саме Яблуницького природоохоронного науково-дослідного відділення квартал № 6, виділ № 13 (лист Карпатського НПП від 14.04.2021 року № 193).			
	6.2. Гургулі Володимиру Богдановичу, жителю с Підлісся, вул. Тисменицького району, Івано-Франківської області, у наданні дозволу на виготовлення проєкту землеустрою щодо відведення земельної ділянки орієнтовною площею 0,2500 га для будівництва та обслуговування житлового будинку, господарських будівель та споруд, у межах села Татарів, Ворохтянської селищної ради, Надвірнянського району, Івано-Франківської області (біля земельної ділянки з кадастровим номером: 2611091201:13:005:0035), у зв'язку з тим, що дана земельна ділянка, яка зазначена Гургула В.Б. у			

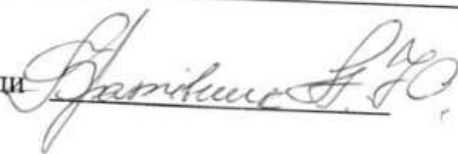
<p>графічному матеріалі, накладається на територію, що відноситься до земель Карпатського національного природного парку, а саме Яблуницького природоохоронного науково-дослідного відділення квартал № 6, виділ № 13 (лист Карпатського НПП від 14.04.2021 року № 193).</p>			
<p>6.3. Васюті Миколі Івановичу, жителю смт Заболотів, вул. Коломийського району, Івано-Франківської області, у наданні дозволу на виготовлення проекту землеустрою щодо відведення земельної ділянки орієнтовною площею 0,2500 га для будівництва та обслуговування житлового будинку, господарських будівель та споруд, у межах села Татарів, Ворохтянської селищної ради, Надвірнянського району, Івано-Франківської області (біля земельної ділянки з кадастровим номером: 2611091201:13:005:0035), у зв'язку з тим, що дана земельна ділянка, яка зазначена Васюті М.І. у графічному матеріалі, накладається на територію, що відноситься до земель Карпатського національного природного парку, а саме Яблуницького природоохоронного науково-дослідного відділення квартал № 6, виділ № 13 (лист Карпатського НПП від 14.04.2021 року № 193).</p>			
<p>6.4. Шкурлатовській Галині Іванівні, жительці м Галич, вул. Івано-Франківської області, у наданні дозволу на виготовлення проекту землеустрою щодо відведення земельної ділянки орієнтовною площею 0,2500 га для будівництва та обслуговування житлового будинку, господарських будівель та споруд, у межах села Татарів, Ворохтянської селищної ради, Надвірнянського району, Івано-Франківської області (біля земельної ділянки з кадастровим номером: 2611091201:13:005:0035), у зв'язку з тим, що дана земельна ділянка, яка зазначена Шкурлатовською Г.І. у графічному матеріалі, накладається на територію, що відноситься до земель Карпатського національного природного парку, а саме Яблуницького природоохоронного науково-дослідного відділення квартал № 6, виділ № 13 (лист Карпатського НПП від 14.04.2021 року № 193).</p>			
<p>6.5. Нейчеву Василю Валентиновичу, жителю с Приморське, вул. Білгород-Дніпровський району, Одеської області, у наданні дозволу на виготовлення проекту землеустрою щодо відведення земельної ділянки орієнтовною площею 0,2500 га для будівництва та обслуговування житлового будинку, господарських будівель та споруд, у межах села Татарів, Ворохтянської селищної ради, Надвірнянського району, Івано-Франківської області (біля земельної ділянки з кадастровим номером: 2611091201:13:005:0035), у зв'язку з тим, що дана земельна ділянка, яка зазначена Шкурлатовською Г.І. у графічному матеріалі, накладається на територію, що відноситься до земель Карпатського національного</p>			

<p>природного парку, а саме Яблуницького природоохоронного науково-дослідного відділення квартал № 6, виділ № 13 (лист Карпатського НПП від 14.04.2021 року № 193).</p>			
<p>6.6. Максиміну Сергію Сергійовичу, жителю м. Хмельницький, вул. _____ у наданні дозволу на виготовлення проєкту землеустрою щодо відведення земельної ділянки орієнтовною площею 0,1000 га для індивідуального дачного будівництва у межах села Татарів, по вул. Т. Шевченка, Ворохтянської селищної ради, Надвірнянського району, Івано-Франківської області (біля земельної ділянки з кадастровим номером: 2611091201:13:006:0079), у зв'язку з тим, що відповідно до генерального плану забудови с. Татарів відсутня територія дачного будівництва.</p>			
<p>6.7. Зборовській Богдані Миколаївні, жительці смт Ворохта, вул. _____ у наданні (виділенні) земельної ділянки для будівництва та обслуговування житлового будинку, господарських будівель та споруд в смт Ворохта, у зв'язку з відсутністю на даний час вільних земель запасу на території Ворохтянської селищної ради та недотриманням вимог ст. 118 Земельного кодексу України.</p>			
<p>6.8. Мосоруку Любомиру Миколайовичу, жителю смт Ворохта, вул. _____ у наданні дозволу на виготовлення проєкту землеустрою щодо відведення земельної ділянки орієнтовною площею 0,1500 га для будівництва та обслуговування житлового будинку, господарських будівель та споруд, у смт Ворохта, у зв'язку з тим, що дана земельна ділянка, яка зазначена Мосоруком Л.М. у графічному матеріалі, накладається на територію, що відноситься до земель Карпатського національного природного парку (квартал 12, Ворохтянського ПНДВ).</p>			
<p>6.9. Тисячному Василю Танасійовичу, жителю смт Ворохта, вул. _____ у наданні дозволу на виготовлення проєкту землеустрою щодо відведення земельної ділянки орієнтовною площею 1,0 га для ведення особистого селянського господарства по вул. І. Франка у смт Ворохта, за пропозицією постійної депутатської комісії з розгляду земельних питань, містобудування і екології.</p>			
<p>6.10. Савіцькій Олені Михайлівні, жительці смт Ворохта, вул. _____ наданні дозволу на безоплатну приватизацію частини замкненої земельної ділянки покритої лісом, площею 0,65 га з цільовим призначенням – для ведення лісового господарства по вул. Руднева в смт. Ворохта, в зв'язку із тим, що земельна ділянка розміщена за межами генерального плану смт Ворохта.</p>			
<p>6.11. Дембовичу Андрію Ярославовичу, жителю смт Ворохта, вул. _____ у наданні у власність земельної ділянки площею 0,01 га з цільовим призначенням – для будівництва гаражу по вул. Д.</p>			

Галицького в смт Ворохта, в зв'язку із недотриманням вимог ст. 118 Земельного кодексу України.			
6.12. Данчаку Василю Остаповичу, жителю м. Львів, вул. _____ у наданні дозволу на виготовлення проекту землеустрою щодо відведення земельної ділянки площею 0,0439 га для ведення особистого селянського господарства по вул. Д. Галицького у смт Ворохта (кримінальне провадження за № 42020091200000008 від 27.02.2020).			
6.13. Михайлюк Парасці Дмитрівні, жительці смт Ворохта, вул. _____ у наданні дозволу на виготовлення проекту землеустрою щодо відведення земельної ділянки площею 0,1550 га для ведення особистого селянського господарства по вул. Миру у смт Ворохта, за пропозицією постійної депутатської комісії з розгляду земельних питань, містобудування і екології.			
6.14. Михайлюк Парасці Дмитрівні, жительці смт Ворохта, вул. _____ у наданні дозволу на виготовлення проекту землеустрою щодо відведення земельної ділянки площею 0,2948 га для ведення особистого селянського господарства по вул. І. Франка у смт Ворохта, в зв'язку із виникненням спірного питання по даній земельній ділянці.			
6.15. Михайлюк Парасці Дмитрівні, жительці смт Ворохта, вул. _____ у затвердженні технічної документації із землеустрою щодо встановлення меж земельної ділянки в натурі (на місцевості) площею 0,0676 га для ведення особистого селянського господарства по вул. Миру у смт Ворохта, в зв'язку із відсутністю (неподанням) такої документації та накладкою на земельну ділянку приватної власності.			
6.16. Саранчову Руслану Васильовичу, жителю Тернопільської області та Саранчову Петру Васильовичу, жителю Вінницької області, у наданні дозволу на виготовлення проекту землеустрою щодо відведення земельної ділянки орієнтовною площею 0,0800 га, яка розташована по вул. Заводській у смт Ворохта, у зв'язку з недотриманням вимог ст. 118 Земельного кодексу України.			
6.17. Козаченко Світлани Євгенівни, жительці с. Татарів по вул. _____ у затвердженні проекту землеустрою щодо зміни цільового призначення на земельну ділянку площею 0,4432 га (кадастровий номер: 2611091200:14:016:0003) із земель для ведення особистого селянського господарства, в землі житлової та громадської забудови для будівництва та обслуговування житлового будинку господарських будівель та споруд по вул. М. Косила у с Татарів, в зв'язку із самовільною зміною конфігурації земельної ділянки.			

п.7	7. Надати дозвіл Ворохтянській селищній раді на розроблення технічної документації із землеустрою щодо інвентаризації земельних ділянок:			
	7.1 площею 0,2361 га із цільовим призначенням: землі промисловості (11.03. - для розміщення та експлуатації основних, підсобних і допоміжних будівель та споруд будівельних організацій та підприємств), яка розташована по вул. Заводська в смт Ворохта.			
	7.2. по вул. Говерлянська (біля НСБ «Заросляк») у смт Ворохта, з метою впорядкування території для розміщення тимчасових споруд для здійснення підприємницької діяльності.			
	7.3. площею 0,1550 га, яка розташована по вул. Миру у смт Ворохта з цільовим призначенням - землі запасу.			
	7.4. Ворохтянській селищній раді замовити виготовлення технічної документації із землеустрою щодо інвентаризації земельних ділянок (вказаних в пунктах 7.1-7.3. даного рішення) комунальної власності у суб'єкта господарювання, юридичної особи, що має ліцензію на проведення робіт із землеустрою згідно із законом.			
	7.5. Подати виготовлену технічну документацію із землеустрою щодо інвентаризації земельних ділянок (вказаних в пунктах 7.1-7.3. даного рішення) комунальної власності на затвердження сесії Ворохтянської селищної ради.			
13	Різне			
	<i>Про висесини пунктів 131; 132</i>			
131	<i>13.3. про стан роботи з розробки стр. рішенням Ворохтянської селищної ради з 2022 року</i>			
132	<i>Про затвердження адміністративних коштів</i>			
133	<i>Про затвердження регламенту з'їздів</i>			

П.І.Б.  
депутата селищної ради



Особистий підпис










**БЮЛЕТЕНЬ ПОІМЕННОГО ГОЛОСУВАННЯ**

Ворохтянська селищна рада восьмого скликання  
Восьма сесія селищної ради (28.05.2021 р.)








Результати персонального голосування








№	Назва проекту рішення	За	Проти	Утримався
X	Затвердження порядку денного			
1.	Про затвердження звіту про виконання бюджету Ворохтянської селищної ради за перший квартал 2021 року			
2	Про участь у підписанні договору про співробітництво територіальних громад Гуцульщини у формі реалізації спільних проєктів			
3	Про організацію громадських та інших робіт тимчасового характеру на 2021 рік			
4	Програма надання одноразової допомоги дітям-сиротам і дітям, позбавленим батьківського піклування, після досягнення 18-річного віку на 2021-2026 роки			
5	Програма роботи з обдарованими дітьми та молоддю «Обдаровані діти – майбутнє громади» Ворохтянської селищної ради на 2021-2025 роки			
6	Про Програму удосконалення системи соціального захисту населення у Надвірнянському районі на 2021-2025 роки			
7	Про затвердження розпоряджень селищного голови.			
8	Про зміни до бюджету загального фонду 10.000			
9	Про звернення депутатів Ворохтянської селищної ради з проханнями та пропозиціями щодо			
10	Про погодження меж історичних ареалів, визначені історико-архітектурним опорним планом смт Ворохта			
11	Про детальне планування територій			











п.1	Дати дозвіл Антонову Віталію Володимировичу, жителю м. Дніпро, Новокодацького р-ну, провулок на розроблення детального плану території на власну земельну ділянку (кадастровий номер 2611040300:20:001:0197) площею 0, 3 га для будівництва та обслуговування житлового будинку господарських будівель та споруд, по вул. О. Довбуша у смт Ворохта.			
п.2	Дати дозвіл Марієнко Тарасу Леонідовичу, жителю м. Київ, вул. на розроблення детального плану території на власну земельну ділянку (кадастровий номер 2611040300:20:005:0038) площею 0, га для будівництва та обслуговування житлового будинку господарських будівель та споруд по вул. М. Грушевського у смт Ворохта.			
п.3	Дати дозвіл Білоус Наталії Василівні, жительці смт Ворохта, вул. на розроблення детального плану території на власну земельну ділянку (кадастровий номер 2611040300:20:006:0123) площею 0,0147 га для будівництва та обслуговування будівель торгівлі, по вул. Д.Галицького у смт Ворохта.			
п.4	Дати дозвіл Климко Ганні Василівні, жительці смт Ворохта, вул. на розроблення детального плану території на власну земельну ділянку (кадастровий номер 2611040300:21:008:0401) площею 0, га для будівництва та обслуговування житлового будинку господарських будівель та споруд по вул. Заводська у смт Ворохта.			
п.5	Дати дозвіл Жуку Юрію Миколайовичу, жителю м. Узин, вул. Білоцерківського р-ну, Київської області, на розроблення детального плану території на власну земельну ділянку площею 0, га для будівництва та обслуговування житлового будинку господарських будівель та споруд, по вул. О. Довбуша у смт. Ворохта.			
п.6	Дати дозвіл Медвідчук Ользі Василівні, жительці смт Ворохта, вул. на розроблення детального плану території на власну земельну ділянку площею 0, га для будівництва та обслуговування житлового будинку господарських будівель та споруд по вул. О. Довбуша у смт. Ворохта.			
п.7	Дати дозвіл Келюшко Святославу Олександровичу, жителю смт Ворохта, вул. на розроблення детального плану території на земельну ділянку комунальної власності площею 0,0782 га для будівництва та обслуговування житлового будинку господарських будівель та споруд по вул. Заводська у смт Ворохта. (Відглавля)			
п.8	Дати дозвіл Івасишин Віталії Богданівні, жительці смт			

	Ворохта, вул. , на розроблення детального плану території на земельну ділянку комунальної власності площею 0,0500 га для будівництва та обслуговування житлового будинку господарських будівель та споруд по вул. Д.Галицького у смт Ворохта.			
п.9	Дати дозвіл Співак Галині Михайлівні, жительці смт Ворохта, вул. на розроблення детального плану території на земельну ділянку комунальної власності площею 0,0980 га для будівництва та обслуговування житлового будинку господарських, будівель та споруд по вул. Д.Галицького у смт Ворохта.			
п.10	Дати дозвіл Стелько Людмилі Василівні, жительці м. Рівне, вул. на розроблення детального плану території на земельну ділянку комунальної власності площею 0,0088 га для будівництва та обслуговування гаражу по вул. Д.Галицького у смт Ворохта.			
п.11	Дати дозвіл Ворохтянській селищній раді на розроблення детального плану території на земельну ділянку площею 0,2361 га із цільовим призначенням: землі промисловості (11.03. - для розміщення та експлуатації основних, підсобних і допоміжних будівель та споруд будівельних організацій та підприємств), яка розташована по вул. Заводська в смт Ворохта.			
12	Про розгляд земельних питань			
п.1	<b>Затвердити проект землеустрою щодо відведення:</b>			
	1.1. земельної ділянки з земель комунальної власності площею 0,1500 га (кадастровий номер: 2611040300:21:006:0136) для будівництва та обслуговування житлового будинку господарських будівель та споруд по вул. Грицулівка у смт Ворохта, Будейчук Оксані Миколаївні, жительці смт Ворохта, вул. та передати земельну ділянку в приватну власність.			
	1.2. земельної ділянки з земель комунальної власності площею 0,0196 га (кадастровий номер: 2611040300:21:008:0571) для ведення особистого селянського господарства по вул. Д. Галицького у смт Ворохта, Тисячному Андрію Васильовичу, жителю смт Ворохта, вул. а передати земельну ділянку в приватну власність.			
	1.3. земельної ділянки з земель комунальної власності площею 0,1071 га (кадастровий номер: 2611040300:20:004:0284) для будівництва та обслуговування житлового будинку господарських будівель та споруд по вул. М. Грушевського у смт Ворохта, Гапонюку Анатолію Миколайовичу, жителю смт Ворохта, вул. та передати			






	земельну ділянку в приватну власність.			
	1.4. земельної ділянки з земель комунальної власності площею 0,0400 га (кадастровий номер: 2611040300:21:007:0285) для будівництва та обслуговування житлового будинку господарських будівель та споруд по вул. Миру у смт Ворохта, Абрам'як Ганні Юріївни, жительці смт Ворохта, вул. а передати земельну ділянку в приватну власність.			
	1.5. земельної ділянки з земель комунальної власності площею 0,1500 га (кадастровий номер: 2611040300:21:004:0572) для будівництва та обслуговування житлового будинку господарських будівель та споруд по вул. І. Франка у смт Ворохта Михайлюку Василю Богдановичу, жителю смт Ворохта, вул. та передати земельну ділянку в приватну власність.			
	1.6. земельної ділянки з земель комунальної власності площею 0,0712 га (кадастровий номер: 2611040300:21:008:0574) для ведення особистого селянського господарства по вул. Д. Галицького у смт Ворохта, Михайлюку Богдану Дмитровичу, жителю смт Ворохта, вул. та передати земельну ділянку в приватну власність.			
	1.7. земельної ділянки з земель комунальної власності площею 0,0588 га (кадастровий номер: 2611040300:13:001:0003) для ведення особистого селянського господарства по вул. Говерляньська у смт Ворохта, Братівник Вікторії Антонівні, жительці смт Ворохта, вул. та передати земельну ділянку в приватну власність.			
	1.8. земельної ділянки з земель комунальної власності площею 0,0264 га (кадастровий номер: 2611040300:21:008:0564) для ведення особистого селянського господарства по вул. Говерляньська у смт Ворохта, Братівник Вікторії Антонівні, жительці смт Ворохта, вул. та передати земельну ділянку в приватну власність.			
	1.9. земельної ділянки з земель комунальної власності площею 0,0188 га (кадастровий номер: 2611040300:21:008:0578) для ведення особистого селянського господарства по вул. Говерляньська у смт Ворохта, Братівник Вікторії Антонівні, жительці смт Ворохта, вул. та передати земельну ділянку в приватну власність.			
	1.10. земельної ділянки з земель комунальної власності площею 0,2541 га (кадастровий номер: 2611040300:20:001:0375) для ведення особистого селянського господарства по вул. Лесі Українки у смт Ворохта, Житар Уляні Василівні, жительці м Київ, вул. та передати земельну ділянку в приватну власність.			
	1.11. земельної ділянки з земель комунальної власності площею 0,0600 га (кадастровий номер: 2611091201:14:017:0018) для ведення особистого селянського господарства по вул. Р. Шухевича у с.			

	Татарів, Буратчук Іванні Миколаївні, жительці с. Татарів, вул. ... та передати земельну ділянку в приватну власність.			
	1.12. земельної ділянки з земель комунальної власності площею 0,0113 га (кадастровий номер: 2611091201:13:012:0139) для ведення особистого селянського господарства по вул. Свободи у с. Татарів, Стефак Ірині Вікторівні, жительці с. Татарів та передати земельну ділянку в приватну власність.			
п.2	<b>2. Затвердити проект землеустрою щодо зміни цільового призначення:</b>			
	2.1. земельної ділянки Личковській Любов Павлівні жительці с Татарів вул. ... на земельну ділянку площею 0,0740 га (кадастровий номер: 2611091201:13:004:0060) з земель для ведення особистого селянського господарства, в землі житлової та громадської забудови для будівництва та обслуговування житлового будинку господарських будівель та споруд по вул. Т. Шевченка у с Татарів.			
	2.2. земельної ділянки Німчуку Валерію Дмитровичу жителю м Івано-Франківськ вул. ... на земельну ділянку площею 0,7289 га (кадастровий номер: 2611040300:12:001:0002) з земель для ведення особистого селянського господарства, в землі житлової та громадської забудови для будівництва та обслуговування житлового будинку господарських будівель та споруд по вул. Довбуша у смт Ворохта.			
	2.3. земельної ділянки Гопаку Василю Петровичу жителю с. Квасово вул. ... Берегівського району, Закарпатської області на земельну ділянку площею 0,1908 га (кадастровий номер: 2611091200:10:001:0003) з земель для ведення особистого селянського господарства, в землі для будівництва та обслуговування об'єктів туристичної інфраструктури та закладів громадського харчування по вул. Гірська у с Татарів.			
п.3	<b>Дати дозвіл на виготовлення проекту землеустрою щодо відведення:</b>			
	3.1. земельної ділянки з земель комунальної власності площею 0,3550 га для ведення особистого селянського господарства по вул. Говерляньська у смт Ворохта, Томащуку Олександрю Дмитровичу, жителю смт Ворохта, вул. ... Проект відведення даної земельної ділянки подати на затвердження селищної ради.			
	3.2. земельної ділянки з земель комунальної власності площею 0,0980 га для будівництва та обслуговування житлового будинку господарських будівель та споруд по вул. Д. Галицького у смт Ворохта, Співак Галині Михайлівні, жительці смт Ворохта, вул.			








	Проект відведення даної земельної ділянки подати на затвердження селищної ради.			
	3.3. земельної ділянки з земель комунальної власності площею 0,1500 га для будівництва та обслуговування житлового будинку господарських будівель та споруд по вул. І. Франка у смт Ворохта, Вербіцькому Михайлу Михайловичу, жителю смт Ворохта, вул. Проект відведення даної земельної ділянки подати на затвердження селищної ради.			
	3.4. земельної ділянки з земель комунальної власності площею 0,0910 га для ведення особистого селянського господарства по вул. І. Франка у смт Ворохта, Вербіцькому Михайлу Михайловичу, жителю смт Ворохта, вул. Проект відведення даної земельної ділянки подати на затвердження селищної ради.			
	3.5. земельної ділянки з земель комунальної власності площею 0,0417 га для ведення особистого селянського господарства по вул. І. Франка у смт Ворохта, Вербіцькому Михайлу Михайловичу, жителю смт Ворохта, вул. . Проект відведення даної земельної ділянки подати на затвердження селищної ради.			
	3.6. земельної ділянки з земель комунальної власності площею 0,0810 га для будівництва та обслуговування житлового будинку господарських будівель та споруд по вул. Миру у с. Татарів, Майк Олені Василівні, жительці с Татарів, вул. . Проект відведення даної земельної ділянки подати на затвердження селищної ради.			
	3.7. земельної ділянки з земель комунальної власності площею 0,5747 га для ведення особистого селянського господарства по вул. І Франка у смт Ворохта, Копчуку Василю Васильовичу, жителю смт Ворохта, вул. . Проект відведення даної земельної ділянки подати на затвердження селищної ради.			
	3.8. земельної ділянки з земель комунальної власності площею 0,3137 га. для ведення особистого селянського господарства по вул. І Франка у смт Ворохта, Копчуку Василю Васильовичу, жителю смт Ворохта, вул. Проект відведення даної земельної ділянки подати на затвердження селищної ради.			
	3.9. земельної ділянки з земель комунальної власності площею 0,9050 га для ведення особистого селянського господарства по вул. І Франка у смт Ворохта, Лазорко Галині Василівні, жительці смт Ворохта, вул. . Проект відведення даної земельної ділянки подати на затвердження селищної ради.			
	3.10. земельної ділянки з земель комунальної власності площею 0,0130 га для ведення особистого селянського господарства по вул. Незалежності у с. Татарів, Лесюк Лідії Іванівні, жительці с. Татарів, вул. . Проект відведення даної земельної ділянки подати на затвердження селищної ради.			






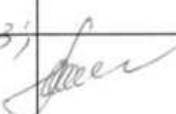


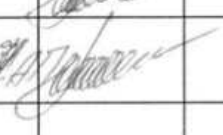
п.4	<b>4. Затвердити технічну документацію із землеустрою щодо встановлення меж земельної ділянки в натурі (на місцевості) та зміни конфігурації:</b>			
	4.1. земельної ділянки площею 0,5990 га, (кадастровий номер 2611040300:20:003:0045) для ведення особистого селянського господарства по вул. Довбуша у смт. Ворохта, Галик Богдані Богданівні, жительці смт Ворохта, вул.			
п.5	<b>5. Затвердити акт встановлення межі :</b>			
	5.1. від літери «А» до літери «Б» Лазорко Галині Василівні, жительці смт Ворохта, вул. , складений постійною депутатською комісією з розгляду земельних питань, містобудування і екології від 02.04.2021 року, на земельну ділянку площею 0,9050 га для ведення особистого селянського господарства по вул. І. Франка у смт Ворохта.			
п.6	<b>6. Відмовити:</b>			
	6.1. Чернишову Євгену Семеновичу, жителю с Павлівка, вул. Болградського району, Одеської області, у наданні дозволу на виготовлення проекту землеустрою щодо відведення земельної ділянки орієнтовною площею 0,2500 га для будівництва та обслуговування житлового будинку, господарських будівель та споруд, у межах села Татарів, Ворохтянської селищної ради, Надвірнянського району, Івано-Франківської області (біля земельної ділянки з кадастровим номером: 2611091201:13:005:0035), у зв'язку з тим, що дана земельна ділянка, яка зазначена Чернишовим Є.С. у графічному матеріалі, накладається на територію, що відноситься до земель Карпатського національного природного парку, а саме Яблуницького природоохоронного науково-дослідного відділення квартал № 6, виділ № 13 (лист Карпатського НПП від 14.04.2021 року № 193).			
	6.2. Гургулі Володимирі Богдановичу, жителю с Підлісся, вул. , Тисменицького району, Івано-Франківської області, у наданні дозволу на виготовлення проекту землеустрою щодо відведення земельної ділянки орієнтовною площею 0,2500 га для будівництва та обслуговування житлового будинку, господарських будівель та споруд, у межах села Татарів, Ворохтянської селищної ради, Надвірнянського району, Івано-Франківської області (біля земельної ділянки з кадастровим номером: 2611091201:13:005:0035), у зв'язку з тим, що дана земельна ділянка, яка зазначена Гургула В.Б. у			

	<p>графічному матеріалі, накладається на територію, що відноситься до земель Карпатського національного природного парку, а саме Яблуницького природоохоронного науково-дослідного відділення квартал № 6, виділ № 13 (лист Карпатського НПП від 14.04.2021 року № 193).</p>			
	<p>6.3. Васюті Миколі Івановичу, жителю смт Заболотів, вул. Коломийського району, Івано-Франківської області, у наданні дозволу на виготовлення проєкту землеустрою щодо відведення земельної ділянки орієнтовною площею 0,2500 га для будівництва та обслуговування житлового будинку, господарських будівель та споруд, у межах села Татарів, Ворохтянської селищної ради, Надвірнянського району, Івано-Франківської області (біля земельної ділянки з кадастровим номером: 2611091201:13:005:0035), у зв'язку з тим, що дана земельна ділянка, яка зазначена Васюті М.І. у графічному матеріалі, накладається на територію, що відноситься до земель Карпатського національного природного парку, а саме Яблуницького природоохоронного науково-дослідного відділення квартал № 6, виділ № 13 (лист Карпатського НПП від 14.04.2021 року № 193).</p>			
	<p>6.4. Шкурлатовській Галині Іванівні, жительці м Галич, вул. Івано-Франківської області, у наданні дозволу на виготовлення проєкту землеустрою щодо відведення земельної ділянки орієнтовною площею 0,2500 га для будівництва та обслуговування житлового будинку, господарських будівель та споруд, у межах села Татарів, Ворохтянської селищної ради, Надвірнянського району, Івано-Франківської області (біля земельної ділянки з кадастровим номером: 2611091201:13:005:0035), у зв'язку з тим, що дана земельна ділянка, яка зазначена Шкурлатовською Г.І. у графічному матеріалі, накладається на територію, що відноситься до земель Карпатського національного природного парку, а саме Яблуницького природоохоронного науково-дослідного відділення квартал № 6, виділ № 13 (лист Карпатського НПП від 14.04.2021 року № 193).</p>			
	<p>6.5. Нейчеву Василю Валентиновичу, жителю с Приморське, вул. Білгород-Дніпровський району, Одеської області, у наданні дозволу на виготовлення проєкту землеустрою щодо відведення земельної ділянки орієнтовною площею 0,2500 га для будівництва та обслуговування житлового будинку, господарських будівель та споруд, у межах села Татарів, Ворохтянської селищної ради, Надвірнянського району, Івано-Франківської області (біля земельної ділянки з кадастровим номером: 2611091201:13:005:0035), у зв'язку з тим, що дана земельна ділянка, яка зазначена Шкурлатовською Г.І. у графічному матеріалі, накладається на територію, що відноситься до земель Карпатського національного</p>			

<p>природного парку, а саме Яблуницького природоохоронного науково-дослідного відділення квартал № 6, виділ № 13 (лист Карпатського НПП від 14.04.2021 року № 193).</p>			
<p>6.6. Максиміну Сергію Сергійовичу, жителю м. Хмельницький, вул. _____ у наданні дозволу на виготовлення проекту землеустрою щодо відведення земельної ділянки орієнтовною площею 0,1000 га для індивідуального дачного будівництва у межах села Татарів, по вул. Т. Шевченка, Ворохтянської селищної ради, Надвірнянського району, Івано-Франківської області (біля земельної ділянки з кадастровим номером: 2611091201:13:006:0079), у зв'язку з тим, що відповідно до генерального плану забудови с. Татарів відсутня територія дачного будівництва.</p>			
<p>6.7. Зборовській Богдані Миколаївні, жительці смт Ворохта, вул. _____ у наданні (виділенні) земельної ділянки для будівництва та обслуговування житлового будинку, господарських будівель та споруд в смт Ворохта, у зв'язку з відсутністю на даний час вільних земель запасу на території Ворохтянської селищної ради та недотриманням вимог ст. 118 Земельного кодексу України.</p>			
<p>6.8. Мосоруку Любомиру Миколайовичу, жителю смт Ворохта, вул. _____ у наданні дозволу на виготовлення проекту землеустрою щодо відведення земельної ділянки орієнтовною площею 0,1500 га для будівництва та обслуговування житлового будинку, господарських будівель та споруд, у смт Ворохта, у зв'язку з тим, що дана земельна ділянка, яка зазначена Мосоруком Л.М. у графічному матеріалі, накладається на територію, що відноситься до земель Карпатського національного природного парку (квартал 12, Ворохтянського ПНДВ).</p>			
<p>6.9. Тисячному Василю Танасійовичу, жителю смт Ворохта, вул. _____ а у наданні дозволу на виготовлення проекту землеустрою щодо відведення земельної ділянки орієнтовною площею 1,0 га для ведення особистого селянського господарства по вул. І. Франка у смт Ворохта, за пропозицією постійної депутатської комісії з розгляду земельних питань, містобудування і екології.</p>			
<p>6.10. Савіцькій Олені Михайлівні, жительці смт Ворохта, вул. _____ у наданні дозволу на безоплатну приватизацію частини замкненої земельної ділянки покритої лісом, площею 0,65 га з цільовим призначенням – для ведення лісового господарства по вул. Руднева в смт. Ворохта, в зв'язку із тим, що земельна ділянка розміщена за межами генерального плану смт Ворохта.</p>			
<p>6.11. Дембовичу Андрію Ярославовичу, жителю смт Ворохта, вул. _____ у наданні у власність земельної ділянки площею 0,01 га з цільовим призначенням – для будівництва гаражу по вул. Д.</p>			



	Галицького в смт Ворохта, в зв'язку із недотриманням вимог ст. 118 Земельного кодексу України.			
	6.12. Данчаку Василю Остаповичу, жителю м. Львів, вул. _____ у наданні дозволу на виготовлення проєкту землеустрою щодо відведення земельної ділянки площею 0,0439 га для ведення особистого селянського господарства по вул. Д. Галицького у смт Ворохта (кримінальне провадження за № 42020091200000008 від 27.02.2020).			
	6.13. Михайлюк Парасці Дмитрівні, жительці смт Ворохта, вул. _____ у наданні дозволу на виготовлення проєкту землеустрою щодо відведення земельної ділянки площею 0,1550 га для ведення особистого селянського господарства по вул. Миру у смт Ворохта, за пропозицією постійної депутатської комісії з розгляду земельних питань, містобудування і екології.			
	6.14. Михайлюк Парасці Дмитрівні, жительці смт Ворохта, вул. _____ у наданні дозволу на виготовлення проєкту землеустрою щодо відведення земельної ділянки площею 0,2948 га для ведення особистого селянського господарства по вул. І. Франка у смт Ворохта, в зв'язку із виникненням спірного питання по даній земельній ділянці.			
	6.15. Михайлюк Парасці Дмитрівні, жительці смт Ворохта, вул. _____ у затвердженні технічної документації із землеустрою щодо встановлення меж земельної ділянки в натурі (на місцевості) площею 0,0676 га для ведення особистого селянського господарства по вул. Миру у смт Ворохта, в зв'язку із відсутністю (неподанням) такої документації та накладкою на земельну ділянку приватної власності.			
	6.16. Саранчову Руслану Васильовичу, жителю _____ Тернопільської області та Саранчову Петру Васильовичу, жителю _____ Вінницької області, у наданні дозволу на виготовлення проєкту землеустрою щодо відведення земельної ділянки орієнтовною площею 0,0800 га, яка розташована по вул. Заводській у смт Ворохта, у зв'язку з недотриманням вимог ст. 118 Земельного кодексу України.			
	6.17. Козаченко Світлани Євгенівни, жительці с. Татарів по вул. _____ у затвердженні проєкту землеустрою щодо зміни цільового призначення на земельну ділянку площею 0,4432 га (кадастровий номер: 2611091200:14:016:0003) із земель для ведення особистого селянського господарства, в землі житлової та громадської забудови для будівництва та обслуговування житлового будинку господарських будівель та споруд по вул. М. Косила у с Татарів, в зв'язку із самовільною зміною конфігурації земельної ділянки.			

п.7	<b>7. Надати дозвіл Ворохтянській селищній раді на розроблення технічної документації із землеустрою щодо інвентаризації земельних ділянок:</b>			
	7.1 площею 0,2361 га із цільовим призначенням: землі промисловості (11.03. - для розміщення та експлуатації основних, підсобних і допоміжних будівель та споруд будівельних організацій та підприємств), яка розташована по вул. Заводська в смт Ворохта.			
	7.2. по вул. Говерляньська (біля НСБ «Заросляк») у смт Ворохта, з метою впорядкування території для розміщення тимчасових споруд для здійснення підприємницької діяльності.			
	7.3. площею 0,1550 га, яка розташована по вул. Миру у смт Ворохта з цільовим призначенням - землі запасу.			
	7.4. Ворохтянській селищній раді замовити виготовлення технічної документації із землеустрою щодо інвентаризації земельних ділянок (вказаних в пунктах 7.1-7.3. даного рішення) комунальної власності у суб'єкта господарювання, юридичної особи, що має ліцензію на проведення робіт із землеустрою згідно із законом.			
	7.5. Подати виготовлену технічну документацію із землеустрою щодо інвентаризації земельних ділянок (вказаних в пунктах 7.1-7.3. даного рішення) комунальної власності на затвердження сесії Ворохтянської селищної ради.			
13	Різне <i>Про виконання п.13.1, 13.2, 13.3; за окремими проєктами рішень</i>			
13.1	<i>Про організацію роботи з розробкою ст. розвитку Зорихи, авт. П на 2022-2024р.</i>			
13.2	<i>Про затвердження адміністративної межі; - керелів</i>			
13.3	<i>Про затвердження межі межі УОП</i>			

П.І.Б.

депутата селищної ради













Амольська Т. М.










Особистий підпис


















**БЮЛЕТЕНЬ ПОІМЕННОГО ГОЛОСУВАННЯ**Ворохтянська селищна рада восьмого скликання  
Восьма сесія селищної ради (28.05.2021 р.)







## Результати персонального голосування









№	Назва проекту рішення	За	Проти	Утримався
X	Затвердження порядку денного			
1.	Про затвердження звіту про виконання бюджету Ворохтянської селищної ради за перший квартал 2021 року			
2	Про участь у підписанні договору про співробітництво територіальних громад Гуцульщини у формі реалізації спільних проектів			
3	Про організацію громадських та інших робіт тимчасового характеру на 2021 рік			
4	Програма надання одноразової допомоги дітям-сиротам і дітям, позбавленим батьківського піклування, після досягнення 18-річного віку на 2021-2026 роки			
5	Програма роботи з обдарованими дітьми та молоддю «Обдаровані діти – майбутнє громади» Ворохтянської селищної ради на 2021-2025 роки			
6	Про Програму удосконалення системи соціального захисту населення у Надвірнянському районі на 2021-2025 роки			
7	Про затвердження розпоряджень селищного голови.			
8	Про зміни до бюджету загального фонду <i>напрямок фінансування Полож с.б 80.000 грн.</i>			
9	Про звернення депутатів Ворохтянської селищної ради			
10	Про погодження меж історичних ареалів, визначені історико-архітектурним опорним планом смт Ворохта			
11	Про детальне планування територій			

п.1	Дати дозвіл Антонову Віталію Володимировичу, жителю м. Дніпро, Новокодацького р-ну, провулок Н. Яремчука, 34 на розроблення детального плану території на власну земельну ділянку (кадастровий номер 2611040300:20:001:0197) площею        } га для будівництва та обслуговування житлового будинку господарських будівель та споруд, по вул. О. Довбуша у смт Ворохта.			
п.2	Дати дозвіл Марієнко Тарасу Леонідовичу, жителю м. Київ, вул.                                } на розроблення детального плану території на власну земельну ділянку (кадастровий номер 2611040300:20:005:0038) площею        га для будівництва та обслуговування житлового будинку господарських будівель та споруд по вул. М. Грушевського у смт Ворохта.			
п.3	Дати дозвіл Білоус Наталії Василівні, жительці смт Ворохта, вул.                                } на розроблення детального плану території на власну земельну ділянку (кадастровий номер 2611040300:20:006:0123) площею 0,0147 га для будівництва та обслуговування будівель торгівлі, по вул. Д.Галицького у смт Ворохта.			
п.4	Дати дозвіл Климко Ганні Василівні, жительці смт Ворохта, вул.                                } на розроблення детального плану території на власну земельну ділянку (кадастровий номер 2611040300:21:008:0401) площею        га для будівництва та обслуговування житлового будинку господарських будівель та споруд по вул. Заводська у смт Ворохта.			
п.5	Дати дозвіл Жуку Юрію Миколайовичу, жителю м. Узин, вул.                                }, Білоцерківського р-ну, Київської області, на розроблення детального плану території на власну земельну ділянку площею        га для будівництва та обслуговування житлового будинку господарських будівель та споруд, по вул. О. Довбуша у смт. Ворохта.			
п.6	Дати дозвіл Медвідчук Ользі Василівні, жительці смт Ворохта, вул.                                } на розроблення детального плану території на власну земельну ділянку площею        } га для будівництва та обслуговування житлового будинку господарських будівель та споруд по вул. О. Довбуша у смт. Ворохта.			
п.7	Дати дозвіл Келюшко Святославу Олександровичу, жителю смт Ворохта, вул.                                } на розроблення детального плану території на земельну ділянку комунальної власності площею 0,0782 га для будівництва та обслуговування житлового будинку господарських будівель та споруд по вул. Заводська у смт Ворохта.	 		
п.8	Дати дозвіл Івасишин Віталії Богданівні, жительці смт			





	Ворохта, вул. _____ на розроблення детального плану території на земельну ділянку комунальної власності площею 0,0500 га для будівництва та обслуговування житлового будинку господарських будівель та споруд по вул. Д.Галицького у смт Ворохта.			
п.9	Дати дозвіл Співак Галині Михайлівні, жительці смт Ворохта, вул. _____ на розроблення детального плану території на земельну ділянку комунальної власності площею 0,0980 га для будівництва та обслуговування житлового будинку господарських, будівель та споруд по вул. Д.Галицького у смт Ворохта.			
п.10	Дати дозвіл Стелько Людмилі Василівні, жительці м. Рівне, вул _____ розроблення детального плану території на земельну ділянку комунальної власності площею 0,0088 га для будівництва та обслуговування гаражу по вул. Д.Галицького у смт Ворохта.			
п.11	Дати дозвіл Ворохтянській селищній раді на розроблення детального плану території на земельну ділянку площею 0,2361 га із цільовим призначенням: землі промисловості (11.03. - для розміщення та експлуатації основних, підсобних і допоміжних будівель та споруд будівельних організацій та підприємств), яка розташована по вул. Заводська в смт Ворохта.			
12	Про розгляд земельних питань			
п.1	<b>Затвердити проект землеустрою щодо відведення:</b>			
	1.1. земельної ділянки з земель комунальної власності площею 0,1500 га (кадастровий номер: 2611040300:21:006:0136) для будівництва та обслуговування житлового будинку господарських будівель та споруд по вул. Грицулівка у смт Ворохта, Будейчук Оксані Миколаївні, жительці смт Ворохта, вул. _____ та передати земельну ділянку в приватну власність.			
	1.2. земельної ділянки з земель комунальної власності площею 0,0196 га (кадастровий номер: 2611040300:21:008:0571) для ведення особистого селянського господарства по вул. Д. Галицького у смт Ворохта, Тисячному Андрію Васильовичу, жителю смт Ворохта, вул. _____ та передати земельну ділянку в приватну власність.			
	1.3. земельної ділянки з земель комунальної власності площею 0,1071 га (кадастровий номер: 2611040300:20:004:0284) для будівництва та обслуговування житлового будинку господарських будівель та споруд по вул. М. Грушевського у смт Ворохта, Гапонюку Анатолію Миколайовичу, жителю смт Ворохта, вул. _____ та передати			




	земельну ділянку в приватну власність.			
	1.4. земельної ділянки з земель комунальної власності площею 0,0400 га (кадастровий номер: 2611040300:21:007:0285) для будівництва та обслуговування житлового будинку господарських будівель та споруд по вул. Миру у смт Ворохта, Абрам'як Ганні Юріївни, жительці смт Ворохта, вул. _____ і та передати земельну ділянку в приватну власність.			
	1.5. земельної ділянки з земель комунальної власності площею 0,1500 га (кадастровий номер: 2611040300:21:004:0572) для будівництва та обслуговування житлового будинку господарських будівель та споруд по вул. І. Франка у смт Ворохта Михайлюку Василю Богдановичу, жителю смт Ворохта, вул. _____ та передати земельну ділянку в приватну власність.			
	1.6. земельної ділянки з земель комунальної власності площею 0,0712 га (кадастровий номер: 2611040300:21:008:0574) для ведення особистого селянського господарства по вул. Д. Галицького у смт Ворохта, Михайлюку Богдану Дмитровичу, жителю смт Ворохта, вул. _____ та передати земельну ділянку в приватну власність.			
	1.7. земельної ділянки з земель комунальної власності площею 0,0588 га (кадастровий номер: 2611040300:13:001:0003) для ведення особистого селянського господарства по вул. Говерляньська у смт Ворохта, Братівник Вікторії Антонівні, жительці смт Ворохта, вул. _____ і та передати земельну ділянку в приватну власність.			
	1.8. земельної ділянки з земель комунальної власності площею 0,0264 га (кадастровий номер: 2611040300:21:008:0564) для ведення особистого селянського господарства по вул. Говерляньська у смт Ворохта, Братівник Вікторії Антонівні, жительці смт Ворохта, вул. _____ та передати земельну ділянку в приватну власність.			
	1.9. земельної ділянки з земель комунальної власності площею 0,0188 га (кадастровий номер: 2611040300:21:008:0578) для ведення особистого селянського господарства по вул. Говерляньська у смт Ворохта, Братівник Вікторії Антонівні, жительці смт Ворохта, вул. _____ а передати земельну ділянку в приватну власність.			
	1.10. земельної ділянки з земель комунальної власності площею 0,2541 га (кадастровий номер: 2611040300:20:001:0375) для ведення особистого селянського господарства по вул. Лесі Українки у смт Ворохта, Житар Уляні Василівні, жительці м Київ, вул. _____ і та передати земельну ділянку в приватну власність.			
	1.11. земельної ділянки з земель комунальної власності площею 0,0600 га (кадастровий номер: 2611091201:14:017:0018) для ведення особистого селянського господарства по вул. Р. Шухевича у с. _____			







	Татарів, Буратчук Іванні Миколаївні, жительці с. Татарів, вул. _____ та передати земельну ділянку в приватну власність.			
	1.12. земельної ділянки з земель комунальної власності площею 0,0113 га (кадастровий номер: 2611091201:13:012:0139) для ведення особистого селянського господарства по вул. Свободи у с. Татарів, Стефак Ірині Вікторівні, жительці с. Татарів та передати земельну ділянку в приватну власність.			
п.2	<b>2. Затвердити проект землеустрою щодо зміни цільового призначення:</b>			
	2.1. земельної ділянки Личковській Любов Павлівні жительці с Татарів вул. _____ на земельну ділянку площею 0,0740 га (кадастровий номер: 2611091201:13:004:0060) з земель для ведення особистого селянського господарства, в землі житлової та громадської забудови для будівництва та обслуговування житлового будинку господарських будівель та споруд по вул. Т. Шевченка у с Татарів.			
	2.2. земельної ділянки Німчуку Валенію Пмитровичу жителю м Івано-Франківськ вул. _____ на земельну ділянку площею 0,7289 га (кадастровий номер: 2611040300:12:001:0002) з земель для ведення особистого селянського господарства, в землі житлової та громадської забудови для будівництва та обслуговування житлового будинку господарських будівель та споруд по вул. Довбуша у смт Ворохта.			
	2.3. земельної ділянки Гопаку Василю Петровичу жителю с. Квасово вул. _____, Берегівського району, Закарпатської області на земельну ділянку площею 0,1908 га (кадастровий номер: 2611091200:10:001:0003) з земель для ведення особистого селянського господарства, в землі для будівництва та обслуговування об'єктів туристичної інфраструктури та закладів громадського харчування по вул. Гірська у с Татарів.			
п.3	<b>Дати дозвіл на виготовлення проекту землеустрою щодо відведення:</b>			
	3.1. земельної ділянки з земель комунальної власності площею 0,3550 га для ведення особистого селянського господарства по вул. Говерляньська у смт Ворохта, Томащуку Олександрю Дмитровичу, жителю смт Ворохта, вул _____ і. Проект відведення даної земельної ділянки подати на затвердження селищної ради.			
	3.2. земельної ділянки з земель комунальної власності площею 0,0980 га для будівництва та обслуговування житлового будинку господарських будівель та споруд по вул. Д. Галицького у смт Ворохта, Співак Галині Михайлівні, жительці смт Ворохта, вул. _____			







	<p>Проект відведення даної земельної ділянки подати на затвердження селищної ради.</p>			
	<p>3.3. земельної ділянки з земель комунальної власності площею 0,1500 га для будівництва та обслуговування житлового будинку господарських будівель та споруд по вул. І. Франка у смт Ворохта, Вербіцькому Михайлу Михайловичу, жителю смт Ворохта, вул. . Проект відведення даної земельної ділянки подати на затвердження селищної ради.</p>			
	<p>3.4. земельної ділянки з земель комунальної власності площею 0,0910 га для ведення особистого селянського господарства по вул. І. Франка у смт Ворохта, Вербіцькому Михайлу Михайловичу, жителю смт Ворохта, вул. . Проект відведення даної земельної ділянки подати на затвердження селищної ради.</p>			
	<p>3.5. земельної ділянки з земель комунальної власності площею 0,0417 га для ведення особистого селянського господарства по вул. І. Франка у смт Ворохта, Вербіцькому Михайлу Михайловичу, жителю смт Ворохта, вул. . Проект відведення даної земельної ділянки подати на затвердження селищної ради.</p>			
	<p>3.6. земельної ділянки з земель комунальної власності площею 0,0810 га для будівництва та обслуговування житлового будинку господарських будівель та споруд по вул. Миру у с. Татарів, Майк Олені Василівні, жительці с Татарів, вул. 7. Проект відведення даної земельної ділянки подати на затвердження селищної ради.</p>			
	<p>3.7. земельної ділянки з земель комунальної власності площею 0,5747 га для ведення особистого селянського господарства по вул. І Франка у смт Ворохта, Копчуку Василю Васильовичу, жителю смт Ворохта, вул. 1. Проект відведення даної земельної ділянки подати на затвердження селищної ради.</p>			
	<p>3.8. земельної ділянки з земель комунальної власності площею 0,3137 га. для ведення особистого селянського господарства по вул. І Франка у смт Ворохта, Копчуку Василю Васильовичу, жителю смт Ворохта, вул. І Проект відведення даної земельної ділянки подати на затвердження селищної ради.</p>			
	<p>3.9. земельної ділянки з земель комунальної власності площею 0,9050 га для ведення особистого селянського господарства по вул. І Франка у смт Ворохта, Лазорко Галині Василівні, жительці смт Ворохта, вул. . Проект відведення даної земельної ділянки подати на затвердження селищної ради.</p>			
	<p>3.10. земельної ділянки з земель комунальної власності площею 0,0130 га для ведення особистого селянського господарства по вул. Незалежності у с. Татарів, Лесюк Лідії Іванівні, жительці с. Татарів, вул. 1. Проект відведення даної земельної ділянки подати на затвердження селищної ради.</p>			











п.4	<b>4. Затвердити технічну документацію із землеустрою щодо встановлення меж земельної ділянки в натурі (на місцевості) та зміни конфігурації:</b>			
	4.1. земельної ділянки площею 0,5990 га, (кадастровий номер 2611040300:20:003:0045) для ведення особистого селянського господарства по вул. Довбуша у смт. Ворохта, Галик Богдані Богданівні, жительці смт Ворохта, вул. 1.			
п.5	<b>5. Затвердити акт встановлення межі :</b>			
	5.1. від літери «А» до літери «Б» Лазорко Галіні Василівні, жительці смт Ворохта, вул. складений постійною депутатською комісією з розгляду земельних питань, містобудування і екології від 02.04.2021 року, на земельну ділянку площею 0,9050 га для ведення особистого селянського господарства по вул. І. Франка у смт Ворохта.			
п.6	<b>6. Відмовити:</b>			
	6.1. Чернишову Євгену Семеновичу, жителю с Павлівка, вул. , Болградського району, Одеської області, у наданні дозволу на виготовлення проекту землеустрою щодо відведення земельної ділянки орієнтовною площею 0,2500 га для будівництва та обслуговування житлового будинку, господарських будівель та споруд, у межах села Татарів, Ворохтянської селищної ради, Надвірнянського району, Івано-Франківської області (біля земельної ділянки з кадастровим номером: 2611091201:13:005:0035), у зв'язку з тим, що дана земельна ділянка, яка зазначена Чернишовим Є.С. у графічному матеріалі, накладається на територію, що відноситься до земель Карпатського національного природного парку, а саме Яблуницького природоохоронного науково-дослідного відділення квартал № 6, виділ № 13 (лист Карпатського НПП від 14.04.2021 року № 193).			
	6.2. Гургулі Володимирі Богдановичу, жителю с Підлісся, вул. Тисменицького району, Івано-Франківської області, у наданні дозволу на виготовлення проекту землеустрою щодо відведення земельної ділянки орієнтовною площею 0,2500 га для будівництва та обслуговування житлового будинку, господарських будівель та споруд, у межах села Татарів, Ворохтянської селищної ради, Надвірнянського району, Івано-Франківської області (біля земельної ділянки з кадастровим номером: 2611091201:13:005:0035), у зв'язку з тим, що дана земельна ділянка, яка зазначена Гургула В.Б. у			

<p>графічному матеріалі, накладається на територію, що відноситься до земель Карпатського національного природного парку, а саме Яблуницького природоохоронного науково-дослідного відділення квартал № 6, виділ № 13 (лист Карпатського НПП від 14.04.2021 року № 193).</p>			
<p>6.3. Васюті Миколі Івановичу, жителю смт Заболотів, вул. Коломийського району, Івано-Франківської області, у наданні дозволу на виготовлення проєкту землеустрою щодо відведення земельної ділянки орієнтовною площею 0,2500 га для будівництва та обслуговування житлового будинку, господарських будівель та споруд, у межах села Татарів, Ворохтянської селищної ради, Надвірнянського району, Івано-Франківської області (біля земельної ділянки з кадастровим номером: 2611091201:13:005:0035), у зв'язку з тим, що дана земельна ділянка, яка зазначена Васюті М.І. у графічному матеріалі, накладається на територію, що відноситься до земель Карпатського національного природного парку, а саме Яблуницького природоохоронного науково-дослідного відділення квартал № 6, виділ № 13 (лист Карпатського НПП від 14.04.2021 року № 193).</p>			
<p>6.4. Шкурлатовській Галині Іванівні, жительці м Галич, вул. Івано-Франківської області, у наданні дозволу на виготовлення проєкту землеустрою щодо відведення земельної ділянки орієнтовною площею 0,2500 га для будівництва та обслуговування житлового будинку, господарських будівель та споруд, у межах села Татарів, Ворохтянської селищної ради, Надвірнянського району, Івано-Франківської області (біля земельної ділянки з кадастровим номером: 2611091201:13:005:0035), у зв'язку з тим, що дана земельна ділянка, яка зазначена Шкурлатовською Г.І. у графічному матеріалі, накладається на територію, що відноситься до земель Карпатського національного природного парку, а саме Яблуницького природоохоронного науково-дослідного відділення квартал № 6, виділ № 13 (лист Карпатського НПП від 14.04.2021 року № 193).</p>			
<p>6.5. Нейчеву Василю Валентиновичу, жителю с Приморське, вул. Білгород-Дніпровський району, Одеської області, у наданні дозволу на виготовлення проєкту землеустрою щодо відведення земельної ділянки орієнтовною площею 0,2500 га для будівництва та обслуговування житлового будинку, господарських будівель та споруд, у межах села Татарів, Ворохтянської селищної ради, Надвірнянського району, Івано-Франківської області (біля земельної ділянки з кадастровим номером: 2611091201:13:005:0035), у зв'язку з тим, що дана земельна ділянка, яка зазначена Шкурлатовською Г.І. у графічному матеріалі, накладається на територію, що відноситься до земель Карпатського національного</p>			

<p>природного парку, а саме Яблуницького природоохоронного науково-дослідного відділення квартал № 6, виділ № 13 (лист Карпатського НПП від 14.04.2021 року № 193).</p>			
<p>6.6. Максиміну Сергію Сергійовичу, жителю м. Хмельницький, вул. _____, у наданні дозволу на виготовлення проекту землеустрою щодо відведення земельної ділянки орієнтовною площею 0,1000 га для індивідуального дачного будівництва у межах села Татарів, по вул. Т. Шевченка, Ворохтянської селищної ради, Надвірнянського району, Івано-Франківської області (біля земельної ділянки з кадастровим номером: 2611091201:13:006:0079), у зв'язку з тим, що відповідно до генерального плану забудови с. Татарів відсутня територія дачного будівництва.</p>			
<p>6.7. Зборовській Богдані Миколаївні, жительці смт Ворохта, вул. _____ у наданні (виділенні) земельної ділянки для будівництва та обслуговування житлового будинку, господарських будівель та споруд в смт Ворохта, у зв'язку з відсутністю на даний час вільних земель запасу на території Ворохтянської селищної ради та недотриманням вимог ст. 118 Земельного кодексу України.</p>			
<p>6.8. Мосоруку Любомиру Миколайовичу, жителю смт Ворохта, вул. _____ у наданні дозволу на виготовлення проекту землеустрою щодо відведення земельної ділянки орієнтовною площею 0,1500 га для будівництва та обслуговування житлового будинку, господарських будівель та споруд, у смт Ворохта, у зв'язку з тим, що дана земельна ділянка, яка зазначена Мосоруком Л.М. у графічному матеріалі, накладається на територію, що відноситься до земель Карпатського національного природного парку (квартал 12, Ворохтянського ПНДВ).</p>			
<p>6.9. Тисячному Василю Танасійовичу, жителю смт Ворохта, вул. _____ а у наданні дозволу на виготовлення проекту землеустрою щодо відведення земельної ділянки орієнтовною площею 1,0 га для ведення особистого селянського господарства по вул. І. Франка у смт Ворохта, за пропозицією постійної депутатської комісії з розгляду земельних питань, містобудування і екології.</p>			
<p>6.10. Савіцькій Олені Михайлівні, жительці смт Ворохта, вул. _____ у наданні дозволу на безоплатну приватизацію частини замкненої земельної ділянки покритої лісом, площею 0,65 га з цільовим призначенням – для ведення лісового господарства по вул. Руднева в смт. Ворохта, в зв'язку із тим, що земельна ділянка розміщена за межами генерального плану смт Ворохта.</p>			
<p>6.11. Дембовичу Андрію Ярославовичу, жителю смт Ворохта, вул. _____ у наданні у власність земельної ділянки площею 0,01 га з цільовим призначенням – для будівництва гаражу по вул. Д.</p>			

	Галицького в смт Ворохта, в зв'язку із недотриманням вимог ст. 118 Земельного кодексу України.			
	6.12. Данчаку Василю Остаповичу, жителю м. Львів, вул. _____ у наданні дозволу на виготовлення проєкту землеустрою щодо відведення земельної ділянки площею 0,0439 га для ведення особистого селянського господарства по вул. Д. Галицького у смт Ворохта (кримінальне провадження за № 42020091200000008 від 27.02.2020).			
	6.13. Михайлюк Парасці Дмитрівні, жительці смт Ворохта, вул. _____ у наданні дозволу на виготовлення проєкту землеустрою щодо відведення земельної ділянки площею 0,1550 га для ведення особистого селянського господарства по вул. Миру у смт Ворохта, за пропозицією постійної депутатської комісії з розгляду земельних питань, містобудування і екології.			
	6.14. Михайлюк Парасці Дмитрівні, жительці смт Ворохта, вул. _____ у наданні дозволу на виготовлення проєкту землеустрою щодо відведення земельної ділянки площею 0,2948 га для ведення особистого селянського господарства по вул. І. Франка у смт Ворохта, в зв'язку із виникненням спірного питання по даній земельній ділянці.			
	6.15. Михайлюк Парасці Дмитрівні, жительці смт Ворохта, вул. _____ у затвердженні технічної документації із землеустрою щодо встановлення меж земельної ділянки в натурі (на місцевості) площею 0,0676 га для ведення особистого селянського господарства по вул. Миру у смт Ворохта, в зв'язку із відсутністю (неподанням) такої документації та накладкою на земельну ділянку приватної власності.			
	6.16. Саранчову Руслану Васильовичу, жителю Тернопільської області та Саранчову Петру Васильовичу, жителю Вінницької області, у наданні дозволу на виготовлення проєкту землеустрою щодо відведення земельної ділянки орієнтовною площею 0,0800 га, яка розташована по вул. Заводській у смт Ворохта, у зв'язку з недотриманням вимог ст. 118 Земельного кодексу України.			
	6.17. Козаченко Світлани Євгенівни, жительці с. Татарів по вул. _____ у затвердженні проєкту землеустрою щодо зміни цільового призначення на земельну ділянку площею 0,4432 га (кадастровий номер: 2611091200:14:016:0003) із земель для ведення особистого селянського господарства, в землі житлової та громадської забудови для будівництва та обслуговування житлового будинку господарських будівель та споруд по вул. М. Косила у с Татарів, в зв'язку із самовільною зміною конфігурації земельної ділянки.			

п.7	<b>7. Надати дозвіл Ворохтянській селищній раді на розроблення технічної документації із землеустрою щодо інвентаризації земельних ділянок:</b>			
	7.1 площею 0,2361 га із цільовим призначенням: землі промисловості (11.03. - для розміщення та експлуатації основних, підсобних і допоміжних будівель та споруд будівельних організацій та підприємств), яка розташована по вул. Заводська в смт Ворохта.			
	7.2. по вул. Говерлянська (біля НСБ «Заросляк») у смт Ворохта, з метою впорядкування території для розміщення тимчасових споруд для здійснення підприємницької діяльності.			
	7.3. площею 0,1550 га, яка розташована по вул. Миру у смт Ворохта з цільовим призначенням - землі запасу.			
	7.4. Ворохтянській селищній раді замовити виготовлення технічної документації із землеустрою щодо інвентаризації земельних ділянок (вказаних в пунктах 7.1-7.3. даного рішення) комунальної власності у суб'єкта господарювання, юридичної особи, що має ліцензію на проведення робіт із землеустрою згідно із законом.			
	7.5. Подати виготовлену технічну документацію із землеустрою щодо інвентаризації земельних ділянок (вказаних в пунктах 7.1-7.3. даного рішення) комунальної власності на затвердження сесії Ворохтянської селищної ради.			
13	Різне <i>Про висесення пунктів 13.1 13.2 13.2</i>			
1	<i>Про організацію роботи з розробки стратегії Ворохтянської ОТГ 22-24 кв</i>			
2	<i>Про затвердження переміг адмін послуг УЦНАП.</i>			
3	<i>Про затвердження регламенту уцнап</i>			

П.І.Б.

депутата селищної ради

*Пилик В.С.*

Особистий підпис

















**БЮЛЕТЕНЬ ПОІМЕННОГО ГОЛОСУВАННЯ**

Ворохтянська селищна рада восьмого скликання  
Восьма сесія селищної ради (28.05.2021 р.)

Результати персонального голосування






№	Назва проекту рішення	За	Проти	Утримався
X	Затвердження порядку денного			
1.	Про затвердження звіту про виконання бюджету Ворохтянської селищної ради за перший квартал 2021 року			
2	Про участь у підписанні договору про співробітництво територіальних громад Гуцульщини у формі реалізації спільних проектів			
3	Про організацію громадських та інших робіт тимчасового характеру на 2021 рік			
4	Програма надання одноразової допомоги дітям-сиротам і дітям, позбавленим батьківського піклування, після досягнення 18-річного віку на 2021-2026 роки			
5	Програма роботи з обдарованими дітьми та молоддю «Обдаровані діти – майбутнє громади» Ворохтянської селищної ради на 2021-2025 роки			
6	Про Програму удосконалення системи соціального захисту населення у Надвірнянському районі на 2021-2025 роки			
7	Про затвердження розпоряджень селищного голови.			
8	Про зміни до бюджету загального фонду (10 тис. грн) <i>згідно з рішенням сесії с.в. 80 тис. грн.</i>			
9	Про звернення депутатів Ворохтянської селищної ради			
10	Про погодження меж історичних ареалів, визначені історико-архітектурним опорним планом смт Ворохта			
11	Про детальне планування територій			









п.1	Дати дозвіл Антонову Віталію Володимировичу, жителю м. Дніпро, Новокодацького р-ну, провулок на розроблення детального плану території на власну земельну ділянку (кадастровий номер 2611040300:20:001:0197) площею га для будівництва та обслуговування житлового будинку господарських будівель та споруд, по вул. О. Довбуша у смт Ворохта.			
п.2	Дати дозвіл Марієнко Тарасу Леонідовичу, жителю м. Київ, вул. на розроблення детального плану території на власну земельну ділянку (кадастровий номер 2611040300:20:005:0038) площею га для будівництва та обслуговування житлового будинку господарських будівель та споруд по вул. М. Грушевського у смт Ворохта.			
п.3	Дати дозвіл Білоус Наталії Василівні, жительці смт Ворохта, вул. на розроблення детального плану території на власну земельну ділянку (кадастровий номер 2611040300:20:006:0123) площею га для будівництва та обслуговування будівель торгівлі, по вул. Д.Галицького у смт Ворохта.			
п.4	Дати дозвіл Климко Ганні Василівні, жительці смт Ворохта, вул. на розроблення детального плану території на власну земельну ділянку (кадастровий номер 2611040300:21:008:0401) площею га для будівництва та обслуговування житлового будинку господарських будівель та споруд по вул. Заводська у смт Ворохта.			
п.5	Дати дозвіл Жуку Юрію Миколайовичу, жителю м. Узин, вул. Білоцерківського р-ну, Київської області, на розроблення детального плану території на власну земельну ділянку площею га для будівництва та обслуговування житлового будинку господарських будівель та споруд, по вул. О. Довбуша у смт. Ворохта.			
п.6	Дати дозвіл Медвідчук Ользі Василівні, жительці смт Ворохта, вул. на розроблення детального плану території на власну земельну ділянку площею га для будівництва та обслуговування житлового будинку господарських будівель та споруд по вул. О. Довбуша у смт. Ворохта.			
п.7	Дати дозвіл Келюшко Святославу Олександровичу, жителю смт Ворохта, вул. на розроблення детального плану території на земельну ділянку комунальної власності площею 0,0782 га для будівництва та обслуговування житлового будинку господарських будівель та споруд по вул. Заводська у смт Ворохта. <i>Відмова</i>			
п.8	Дати дозвіл Івасишин Віталії Богданівні, жительці смт			





	Ворохта, вул. _____ а розроблення детального плану території на земельну ділянку комунальної власності площею 0,0500 га для будівництва та обслуговування житлового будинку господарських будівель та споруд по вул. Д.Галицького у смт Ворохта.			
п.9	Дати дозвіл Співак Галіні Михайлівні, жительці смт Ворохта, вул. _____ та розроблення детального плану території на земельну ділянку комунальної власності площею 0,0980 га для будівництва та обслуговування житлового будинку господарських, будівель та споруд по вул. Д.Галицького у смт Ворохта.			
п.10	Дати дозвіл Стелько Людмилі Василівні, жительці м. Рівне, вул. _____ на розроблення детального плану території на земельну ділянку комунальної власності площею 0,0088 га для будівництва та обслуговування гаражу по вул. Д.Галицького у смт Ворохта.			
п.11	Дати дозвіл Ворохтянській селищній раді на розроблення детального плану території на земельну ділянку площею 0,2361 га із цільовим призначенням: землі промисловості (11.03. - для розміщення та експлуатації основних, підсобних і допоміжних будівель та споруд будівельних організацій та підприємств), яка розташована по вул. Заводська в смт Ворохта.			
12	Про розгляд земельних питань			
п.1	<b>Затвердити проект землеустрою щодо відведення:</b>			
	1.1. земельної ділянки з земель комунальної власності площею 0,1500 га (кадастровий номер: 2611040300:21:006:0136) для будівництва та обслуговування житлового будинку господарських будівель та споруд по вул. Грицулівка у смт Ворохта, Будейчук Оксані Миколаївні, жительці смт Ворохта, вул. _____ та передати земельну ділянку в приватну власність.			
	1.2. земельної ділянки з земель комунальної власності площею 0,0196 га (кадастровий номер: 2611040300:21:008:0571) для ведення особистого селянського господарства по вул. Д. Галицького у смт Ворохта, Тисячному Андрію Васильовичу, жителю смт Ворохта, вул. _____ та передати земельну ділянку в приватну власність.			
	1.3. земельної ділянки з земель комунальної власності площею 0,1071 га (кадастровий номер: 2611040300:20:004:0284) для будівництва та обслуговування житлового будинку господарських будівель та споруд по вул. М. Грушевського у смт Ворохта, Гапонюку Анатолію Миколайовичу, жителю смт Ворохта, вул. _____ та передати			












	земельну ділянку в приватну власність.		
	1.4. земельної ділянки з земель комунальної власності площею 0,0400 га (кадастровий номер: 2611040300:21:007:0285) для будівництва та обслуговування житлового будинку господарських будівель та споруд по вул. Миру у смт Ворохта, Абрам'як Ганні Юріївни, жительці смт Ворохта, вул. та передати земельну ділянку в приватну власність.		
	1.5. земельної ділянки з земель комунальної власності площею 0,1500 га (кадастровий номер: 2611040300:21:004:0572) для будівництва та обслуговування житлового будинку господарських будівель та споруд по вул. І. Франка у смт Ворохта Михайлоку Василю Богдановичу, жителю смт Ворохта, вул. та передати земельну ділянку в приватну власність.		
	1.6. земельної ділянки з земель комунальної власності площею 0,0712 га (кадастровий номер: 2611040300:21:008:0574) для ведення особистого селянського господарства по вул. Д. Галицького у смт Ворохта, Михайлоку Богдану Дмитровичу, жителю смт Ворохта, вул. та передати земельну ділянку в приватну власність.		
	1.7. земельної ділянки з земель комунальної власності площею 0,0588 га (кадастровий номер: 2611040300:13:001:0003) для ведення особистого селянського господарства по вул. Говерлянська у смт Ворохта, Братівник Вікторії Антонівні, жительці смт Ворохта, вул. та передати земельну ділянку в приватну власність.		
	1.8. земельної ділянки з земель комунальної власності площею 0,0264 га (кадастровий номер: 2611040300:21:008:0564) для ведення особистого селянського господарства по вул. Говерлянська у смт Ворохта, Братівник Вікторії Антонівні, жительці смт Ворохта, вул. та передати земельну ділянку в приватну власність.		
	1.9. земельної ділянки з земель комунальної власності площею 0,0188 га (кадастровий номер: 2611040300:21:008:0578) для ведення особистого селянського господарства по вул. Говерлянська у смт Ворохта, Братівник Вікторії Антонівні, жительці смт Ворохта, вул. та передати земельну ділянку в приватну власність.		
	1.10. земельної ділянки з земель комунальної власності площею 0,2541 га (кадастровий номер: 2611040300:20:001:0375) для ведення особистого селянського господарства по вул. Лесі Українки у смт Ворохта, Житар Уляні Василівні, жительці м Київ, вул. та передати земельну ділянку в приватну власність.		
	1.11. земельної ділянки з земель комунальної власності площею 0,0600 га (кадастровий номер: 2611091201:14:017:0018) для ведення особистого селянського господарства по вул. Р. Шухевича у с.		







	Татарів, Буратчук Іванні Миколаївні, жительці с. Татарів, вул. _____ та передати земельну ділянку в приватну власність.			
	1.12. земельної ділянки з земель комунальної власності площею 0,0113 га (кадастровий номер: 2611091201:13:012:0139) для ведення особистого селянського господарства по вул. Свободи у с. Татарів, Стефак Ірині Вікторівні, жительці с. Татарів та передати земельну ділянку в приватну власність.			
п.2	<b>2. Затвердити проект землеустрою щодо зміни цільового призначення:</b>			
	2.1. земельної ділянки Личковській Любов Павлівні жительці с Татарів вул. _____ на земельну ділянку площею 0,0740 га (кадастровий номер: 2611091201:13:004:0060) з земель для ведення особистого селянського господарства, в землі житлової та громадської забудови для будівництва та обслуговування житлового будинку господарських будівель та споруд по вул. Т. Шевченка у с Татарів.			
	2.2. земельної ділянки Німчуку Валерію Дмитровичу жителю м Івано-Франківськ вул. _____ та земельну ділянку площею 0,7289 га (кадастровий номер: 2611040300:12:001:0002) з земель для ведення особистого селянського господарства, в землі житлової та громадської забудови для будівництва та обслуговування житлового будинку господарських будівель та споруд по вул. Довбуша у смт Ворохта.			
	2.3. земельної ділянки Гопаку Василю Петровичу жителю с. Квасово вул. _____, Берегівського району, Закарпатської області на земельну ділянку площею 0,1908 га (кадастровий номер: 2611091200:10:001:0003) з земель для ведення особистого селянського господарства, в землі для будівництва та обслуговування об'єктів туристичної інфраструктури та закладів громадського харчування по вул. Гірська у с Татарів.			
п.3	<b>Дати дозвіл на виготовлення проєкту землеустрою щодо відведення:</b>			
	3.1. земельної ділянки з земель комунальної власності площею 0,3550 га для ведення особистого селянського господарства по вул. Говерляньська у смт Ворохта, Томащуку Олександрю Дмитровичу, жителю смт Ворохта, вул. _____ Проект відведення даної земельної ділянки подати на затвердження селищної ради.			
	3.2. земельної ділянки з земель комунальної власності площею 0,0980 га для будівництва та обслуговування житлового будинку господарських будівель та споруд по вул. Д. Галицького у смт Ворохта, Співак Галині Михайлівні, жительці смт Ворохта, вул. _____			










<p>Проект відведення даної земельної ділянки подати на затвердження селищної ради.</p>			
<p>3.3. земельної ділянки з земель комунальної власності площею 0,1500 га для будівництва та обслуговування житлового будинку господарських будівель та споруд по вул. І. Франка у смт Ворохта, Вербіцькому Михайлу Михайловичу, жителю смт Ворохта, вул. . . . . Проект відведення даної земельної ділянки подати на затвердження селищної ради.</p>			
<p>3.4. земельної ділянки з земель комунальної власності площею 0,0910 га для ведення особистого селянського господарства по вул. І. Франка у смт Ворохта, Вербіцькому Михайлу Михайловичу, жителю смт Ворохта, вул. . . . . Проект відведення даної земельної ділянки подати на затвердження селищної ради.</p>			
<p>3.5. земельної ділянки з земель комунальної власності площею 0,0417 га для ведення особистого селянського господарства по вул. І. Франка у смт Ворохта, Вербіцькому Михайлу Михайловичу, жителю смт Ворохта, вул. . . . . Проект відведення даної земельної ділянки подати на затвердження селищної ради.</p>			
<p>3.6. земельної ділянки з земель комунальної власності площею 0,0810 га для будівництва та обслуговування житлового будинку господарських будівель та споруд по вул. Миру у с. Татарів, Майк Олені Василівні, жительці с Татарів, вул. . . . . Проект відведення даної земельної ділянки подати на затвердження селищної ради.</p>			
<p>3.7. земельної ділянки з земель комунальної власності площею 0,5747 га для ведення особистого селянського господарства по вул. І Франка у смт Ворохта, Копчуку Василю Васильовичу, жителю смт Ворохта, вул. . . . . Проект відведення даної земельної ділянки подати на затвердження селищної ради.</p>			
<p>3.8. земельної ділянки з земель комунальної власності площею 0,3137 га. для ведення особистого селянського господарства по вул. І Франка у смт Ворохта, Копчуку Василю Васильовичу, жителю смт Ворохта, вул. І . . . . . Проект відведення даної земельної ділянки подати на затвердження селищної ради.</p>			
<p>3.9. земельної ділянки з земель комунальної власності площею 0,9050 га для ведення особистого селянського господарства по вул. І Франка у смт Ворохта, Лазорко Галині Василівні, жительці смт Ворохта, вул. . . . . Проект відведення даної земельної ділянки подати на затвердження селищної ради.</p>			
<p>3.10. земельної ділянки з земель комунальної власності площею 0,0130 га для ведення особистого селянського господарства по вул. Незалежності у с. Татарів, Лесюк Лідії Іванівні, жительці с. Татарів, вул. . . . . Проект відведення даної земельної ділянки подати на затвердження селищної ради.</p>			

п.4	<b>4. Затвердити технічну документацію із землеустрою щодо встановлення меж земельної ділянки в натурі (на місцевості) та зміни конфігурації:</b>			
	4.1. земельної ділянки площею 0,5990 га, (кадастровий номер 2611040300:20:003:0045) для ведення особистого селянського господарства по вул. Довбуша у смт. Ворохта, Галик Богдані Богданівні, жительці смт Ворохта, вул. _____			
п.5	<b>5. Затвердити акт встановлення межі :</b>			
	5.1. від літери «А» до літери «Б» Лазорко Галині Василівні, жительці смт Ворохта, вул. складений постійною депутатською комісією з розгляду земельних питань, містобудування і екології від 02.04.2021 року, на земельну ділянку площею 0,9050 га для ведення особистого селянського господарства по вул. І. Франка у смт Ворохта.			
п.6	<b>6. Відмовити:</b>			
	6.1. Чернишову Євгену Семеновичу, жителю с Павлівка, вул. _____, Болградського району, Одеської області, у наданні дозволу на виготовлення проекту землеустрою щодо відведення земельної ділянки орієнтовною площею 0,2500 га для будівництва та обслуговування житлового будинку, господарських будівель та споруд, у межах села Татарів, Ворохтянської селищної ради, Надвірнянського району, Івано-Франківської області (біля земельної ділянки з кадастровим номером: 2611091201:13:005:0035), у зв'язку з тим, що дана земельна ділянка, яка зазначена Чернишовим Є.С. у графічному матеріалі, накладається на територію, що відноситься до земель Карпатського національного природного парку, а саме Яблуницького природоохоронного науково-дослідного відділення квартал № 6, виділ № 13 (лист Карпатського НПП від 14.04.2021 року № 193).			
	6.2. Гургулі Володимиру Богдановичу, жителю с Підлісся, вул. _____ Тисменицького району, Івано-Франківської області, у наданні дозволу на виготовлення проекту землеустрою щодо відведення земельної ділянки орієнтовною площею 0,2500 га для будівництва та обслуговування житлового будинку, господарських будівель та споруд, у межах села Татарів, Ворохтянської селищної ради, Надвірнянського району, Івано-Франківської області (біля земельної ділянки з кадастровим номером: 2611091201:13:005:0035), у зв'язку з тим, що дана земельна ділянка, яка зазначена Гургула В.Б. у			

<p>графічному матеріалі, накладається на територію, що відноситься до земель Карпатського національного природного парку, а саме Яблуницького природоохоронного науково-дослідного відділення квартал № 6, виділ № 13 (лист Карпатського НПП від 14.04.2021 року № 193).</p>			
<p>6.3. Васюті Миколі Івановичу, жителю смт Заболотів, вул. Коломийського району, Івано-Франківської області, у наданні дозволу на виготовлення проекту землеустрою щодо відведення земельної ділянки орієнтовною площею 0,2500 га для будівництва та обслуговування житлового будинку, господарських будівель та споруд, у межах села Татарів, Ворохтянської селищної ради, Надвірнянського району, Івано-Франківської області (біля земельної ділянки з кадастровим номером: 2611091201:13:005:0035), у зв'язку з тим, що дана земельна ділянка, яка зазначена Васюті М.І. у графічному матеріалі, накладається на територію, що відноситься до земель Карпатського національного природного парку, а саме Яблуницького природоохоронного науково-дослідного відділення квартал № 6, виділ № 13 (лист Карпатського НПП від 14.04.2021 року № 193).</p>			
<p>6.4. Шкурлатовській Галині Іванівні, жительці м Галич, вул. Івано-Франківської області, у наданні дозволу на виготовлення проекту землеустрою щодо відведення земельної ділянки орієнтовною площею 0,2500 га для будівництва та обслуговування житлового будинку, господарських будівель та споруд, у межах села Татарів, Ворохтянської селищної ради, Надвірнянського району, Івано-Франківської області (біля земельної ділянки з кадастровим номером: 2611091201:13:005:0035), у зв'язку з тим, що дана земельна ділянка, яка зазначена Шкурлатовською Г.І. у графічному матеріалі, накладається на територію, що відноситься до земель Карпатського національного природного парку, а саме Яблуницького природоохоронного науково-дослідного відділення квартал № 6, виділ № 13 (лист Карпатського НПП від 14.04.2021 року № 193).</p>			
<p>6.5. Нейчеву Василю Валентиновичу, жителю с Приморське, вул. Білгород-Дніпровський району, Одеської області, у наданні дозволу на виготовлення проекту землеустрою щодо відведення земельної ділянки орієнтовною площею 0,2500 га для будівництва та обслуговування житлового будинку, господарських будівель та споруд, у межах села Татарів, Ворохтянської селищної ради, Надвірнянського району, Івано-Франківської області (біля земельної ділянки з кадастровим номером: 2611091201:13:005:0035), у зв'язку з тим, що дана земельна ділянка, яка зазначена Шкурлатовською Г.І. у графічному матеріалі, накладається на територію, що відноситься до земель Карпатського національного</p>			

<p>природного парку, а саме Яблуницького природоохоронного науково-дослідного відділення квартал № 6, виділ № 13 (лист Карпатського НПП від 14.04.2021 року № 193).</p>			
<p>6.6. Максиміну Сергію Сергійовичу, жителю м. Хмельницький, вул. . . . у наданні дозволу на виготовлення проекту землеустрою щодо відведення земельної ділянки орієнтовною площею 0,1000 га для індивідуального дачного будівництва у межах села Татарів, по вул. Т. Шевченка, Ворохтянської селищної ради, Надвірнянського району, Івано-Франківської області (біля земельної ділянки з кадастровим номером: 2611091201:13:006:0079), у зв'язку з тим, що відповідно до генерального плану забудови с. Татарів відсутня територія дачного будівництва.</p>			
<p>6.7. Зборовській Богдані Миколаївні, жительці смт Ворохта, вул. . . . -А, у наданні (виділенні) земельної ділянки для будівництва та обслуговування житлового будинку, господарських будівель та споруд в смт Ворохта, у зв'язку з відсутністю на даний час вільних земель запасу на території Ворохтянської селищної ради та недотриманням вимог ст. 118 Земельного кодексу України.</p>			
<p>6.8. Мосоруку Любомиру Миколайовичу, жителю смт Ворохта, вул. . . . у наданні дозволу на виготовлення проекту землеустрою щодо відведення земельної ділянки орієнтовною площею 0,1500 га для будівництва та обслуговування житлового будинку, господарських будівель та споруд, у смт Ворохта, у зв'язку з тим, що дана земельна ділянка, яка зазначена Мосоруком Л.М. у графічному матеріалі, накладається на територію, що відноситься до земель Карпатського національного природного парку (квартал 12, Ворохтянського ПНДВ).</p>			
<p>6.9. Тисячному Василю Танасійовичу, жителю смт Ворохта, вул. . . . а у наданні дозволу на виготовлення проекту землеустрою щодо відведення земельної ділянки орієнтовною площею 1,0 га для ведення особистого селянського господарства по вул. І. Франка у смт Ворохта, за пропозицією постійної депутатської комісії з розгляду земельних питань, містобудування і екології.</p>			
<p>6.10. Савіцькій Олені Михайлівні, жительці смт Ворохта, вул. . . . у наданні дозволу на безоплатну приватизацію частини замкненої земельної ділянки покритої лісом, площею 0,65 га з цільовим призначенням – для ведення лісового господарства по вул. Руднева в смт. Ворохта, в зв'язку із тим, що земельна ділянка розміщена за межами генерального плану смт Ворохта.</p>			
<p>6.11. Дембовичу Андрію Ярославовичу, жителю смт Ворохта, вул. . . . у наданні у власність земельної ділянки площею 0,01 га з цільовим призначенням – для будівництва гаражу по вул. Д.</p>			

	Галицького в смт Ворохта, в зв'язку із недотриманням вимог ст. 118 Земельного кодексу України.			
	6.12. Данчаку Василю Остаповичу, жителю м. Львів, вул. _____ у наданні дозволу на виготовлення проекту землеустрою щодо відведення земельної ділянки площею 0,0439 га для ведення особистого селянського господарства по вул. Д. Галицького у смт Ворохта (кримінальне провадження за № 42020091200000008 від 27.02.2020).			
	6.13. Михайлюк Парасці Дмитрівні, жительці смт Ворохта, вул. _____ у наданні дозволу на виготовлення проекту землеустрою щодо відведення земельної ділянки площею 0,1550 га для ведення особистого селянського господарства по вул. Миру у смт Ворохта, за пропозицією постійної депутатської комісії з розгляду земельних питань, містобудування і екології.			
	6.14. Михайлюк Парасці Дмитрівні, жительці смт Ворохта, вул. <del>Миру, 56</del> у наданні дозволу на виготовлення проекту землеустрою щодо відведення земельної ділянки площею 0,2948 га для ведення особистого селянського господарства по вул. І. Франка у смт Ворохта, в зв'язку із виникненням спірного питання по даній земельній ділянці.			
	6.15. Михайлюк Парасці Дмитрівні, жительці смт Ворохта, вул. <del>Миру, 55</del> у затвердженні технічної документації із землеустрою щодо встановлення меж земельної ділянки в натурі (на місцевості) площею 0,0676 га для ведення особистого селянського господарства по вул. Миру у смт Ворохта, в зв'язку із відсутністю (неподанням) такої документації та накладкою на земельну ділянку приватної власності.			
	6.16. Саранчову Руслану Васильовичу, жителю <del>Худаківні</del> , Тернопільської області та Саранчову Петру Васильовичу, жителю с. Станіславчик, Вінницької області, у наданні дозволу на виготовлення проекту землеустрою щодо відведення земельної ділянки орієнтовною площею 0,0800 га, яка розташована по вул. Заводській у смт Ворохта, у зв'язку з недотриманням вимог ст. 118 Земельного кодексу України.			
	6.17. Козаченко Світлани Євгенівни, жительці с. Татарів по вул. <del>Вербівський, 750А</del> у затвердженні проекту землеустрою щодо зміни цільового призначення на земельну ділянку площею 0,4432 га (кадастровий номер: 2611091200:14:016:0003) із земель для ведення особистого селянського господарства, в землі житлової та громадської забудови для будівництва та обслуговування житлового будинку господарських будівель та споруд по вул. М. Косила у с Татарів, в зв'язку із самовільною зміною конфігурації земельної ділянки.			

п.7	<b>7. Надати дозвіл Ворохтянській селищній раді на розроблення технічної документації із землеустрою щодо інвентаризації земельних ділянок:</b>			
	7.1 площею 0,2361 га із цільовим призначенням: землі промисловості (11.03. - для розміщення та експлуатації основних, підсобних і допоміжних будівель та споруд будівельних організацій та підприємств), яка розташована по вул. Заводська в смт Ворохта.			
	7.2. по вул. Говерлянська (біля НСБ «Заросляк») у смт Ворохта, з метою впорядкування території для розміщення тимчасових споруд для здійснення підприємницької діяльності.			
	7.3. площею 0,1550 га, яка розташована по вул. Миру у смт Ворохта з цільовим призначенням - землі запасу.			
	7.4. Ворохтянській селищній раді замовити виготовлення технічної документації із землеустрою щодо інвентаризації земельних ділянок (вказаних в пунктах 7.1-7.3. даного рішення) комунальної власності у суб'єкта господарювання, юридичної особи, що має ліцензію на проведення робіт із землеустрою згідно із законом.			
	7.5. Подати виготовлену технічну документацію із землеустрою щодо інвентаризації земельних ділянок (вказаних в пунктах 7.1-7.3. даного рішення) комунальної власності на затвердження сесії Ворохтянської селищної ради.			
13	Різне <i>Про внесення п. В. 1. п. 1, В. 3 як окремих проектів рішення</i>			
В.1	<i>про отримання роботи з розроблення технічної документації з землеустрою Ворохтянської селищної ради</i>			
В.2	<i>про затвердження окремих актів згідно з рішенням сесії селищної ради</i>			
В.2	<i>затвердження рішення сесії селищної ради</i>			

П.І.Б.

депутата селищної ради

Косицько Т.О.

Особистий підпис














**БЮЛЕТЕНЬ ПОІМЕННОГО ГОЛОСУВАННЯ**Ворохтянська селищна рада восьмого скликання  
Восьма сесія селищної ради (28.05.2021 р.)


## Результати персонального голосування









№	Назва проекту рішення	За	Проти	Утримався
X	Затвердження порядку денного			
1.	Про затвердження звіту про виконання бюджету Ворохтянської селищної ради за перший квартал 2021 року			
2	Про участь у підписанні договору про співробітництво територіальних громад Гуцульщини у формі реалізації спільних проєктів			
3	Про організацію громадських та інших робіт тимчасового характеру на 2021 рік			
4	Програма надання одноразової допомоги дітям-сиротам і дітям, позбавленим батьківського піклування, після досягнення 18-річного віку на 2021-2026 роки			
5	Програма роботи з обдарованими дітьми та молоддю «Обдаровані діти – майбутнє громади» Ворохтянської селищної ради на 2021-2025 роки			
6	Про Програму удосконалення системи соціального захисту населення у Надвірнянському районі на 2021-2025 роки			
7	Про затвердження розпоряджень селищного голови.			
8	Про зміни до бюджету загального фонду <i>згідно з постановою Ради СВ 2021/14</i>			
9	Про звернення депутатів Ворохтянської селищної ради			
10	Про погодження меж історичних ареалів, визначені історико-архітектурним опорним планом смт Ворохта			
11	Про детальне планування територій			





п.1	Дати дозвіл Антонову Віталію Володимировичу, жителю м. Дніпро, Новокодацького р-ну, провулок _____ на розроблення детального плану території на власну земельну ділянку (кадастровий номер 2611040300:20:001:0197) площею _____ а для будівництва та обслуговування житлового будинку господарських будівель та споруд, по вул. О. Довбуша у смт Ворохта.			
п.2	Дати дозвіл Марієнко Тарасу Леонідовичу, жителю м. Київ, вул. _____ на розроблення детального плану території на власну земельну ділянку (кадастровий номер 2611040300:20:005:0038) площею _____ а для будівництва та обслуговування житлового будинку господарських будівель та споруд по вул. М. Грушевського у смт Ворохта.			
п.3	Дати дозвіл Білоус Наталії Василівні, жительці смт Ворохта, вул. _____ на розроблення детального плану території на власну земельну ділянку (кадастровий номер 2611040300:20:006:0123) площею _____ а для будівництва та обслуговування будівель торгівлі, по вул. Д.Галицького у смт Ворохта.			
п.4	Дати дозвіл Климко Ганні Василівні, жительці смт Ворохта, вул. _____ на розроблення детального плану території на власну земельну ділянку (кадастровий номер 2611040300:21:008:0401) площею _____ для будівництва та обслуговування житлового будинку господарських будівель та споруд по вул. Заводська у смт Ворохта.			
п.5	Дати дозвіл Жуку Юрію Миколайовичу, жителю м. Узин, вул. _____ Білоцерківського р-ну, Київської області, на розроблення детального плану території на власну земельну ділянку площею _____ а для будівництва та обслуговування житлового будинку господарських будівель та споруд, по вул. О. Довбуша у смт. Ворохта.			
п.6	Дати дозвіл Медвідчук Ользі Василівні, жительці смт Ворохта, вул. _____ на розроблення детального плану території на власну земельну ділянку площею _____ а для будівництва та обслуговування житлового будинку господарських будівель та споруд по вул. О. Довбуша у смт. Ворохта.			
п.7	Дати дозвіл Келюшко Святославу Олександровичу, жителю смт Ворохта, вул. _____ на розроблення детального плану території на земельну ділянку комунальної власності площею _____ а для будівництва та обслуговування житлового будинку господарських будівель та споруд по вул. Заводська у смт Ворохта.			
п.8	Дати дозвіл Івасишин Віталії Богданівні, жительці смт			




	Ворохта, вул. _____ на розроблення детального плану території на земельну ділянку комунальної власності площею 0,0500 га для будівництва та обслуговування житлового будинку господарських будівель та споруд по вул. Д.Галицького у смт Ворохта.			
п.9	Дати дозвіл Співак Галіні Михайлівні, жительці смт Ворохта, вул. _____ на розроблення детального плану території на земельну ділянку комунальної власності площею 0,0980 га для будівництва та обслуговування житлового будинку господарських, будівель та споруд по вул. Д.Галицького у смт Ворохта.			
п.10	Дати дозвіл Стелько Людмилі Василівні, жительці м. Рівне, вул. _____ на розроблення детального плану території на земельну ділянку комунальної власності площею 0,0088 га для будівництва та обслуговування гаражу по вул. Д.Галицького у смт Ворохта.			
п.11	Дати дозвіл Ворохтянській селищній раді на розроблення детального плану території на земельну ділянку площею 0,2361 га із цільовим призначенням: землі промисловості (11.03. - для розміщення та експлуатації основних, підсобних і допоміжних будівель та споруд будівельних організацій та підприємств), яка розташована по вул. Заводська в смт Ворохта.			
12	Про розгляд земельних питань			
п.1	<b>Затвердити проект землеустрою щодо відведення:</b>			
	1.1. земельної ділянки з земель комунальної власності площею 0,1500 га (кадастровий номер: 2611040300:21:006:0136) для будівництва та обслуговування житлового будинку господарських будівель та споруд по вул. Грицулівка у смт Ворохта, Будейчук Оксані Миколаївні, жительці смт Ворохта, вул. _____ та передати земельну ділянку в приватну власність.			
	1.2. земельної ділянки з земель комунальної власності площею 0,0196 га (кадастровий номер: 2611040300:21:008:0571) для ведення особистого селянського господарства по вул. Д. Галицького у смт Ворохта, Тисячному Андрію Васильовичу, жителю смт Ворохта, вул. _____ та передати земельну ділянку в приватну власність.			
	1.3. земельної ділянки з земель комунальної власності площею 0,1071 га (кадастровий номер: 2611040300:20:004:0284) для будівництва та обслуговування житлового будинку господарських будівель та споруд по вул. М. Грушевського у смт Ворохта, Гапонюку Анатолію Миколайовичу, жителю смт Ворохта, вул. _____ та передати			

	земельну ділянку в приватну власність.			
	1.4. земельної ділянки з земель комунальної власності площею 0,0400 га (кадастровий номер: 2611040300:21:007:0285) для будівництва та обслуговування житлового будинку господарських будівель та споруд по вул. Миру у смт Ворохта, Абрам'як Ганні Юріївни, жительці смт Ворохта, вул. та передати земельну ділянку в приватну власність.			
	1.5. земельної ділянки з земель комунальної власності площею 0,1500 га (кадастровий номер: 2611040300:21:004:0572) для будівництва та обслуговування житлового будинку господарських будівель та споруд по вул. І. Франка у смт Ворохта Михайлюку Василю Богдановичу, жителю смт Ворохта, вул. та передати земельну ділянку в приватну власність.			
	1.6. земельної ділянки з земель комунальної власності площею 0,0712 га (кадастровий номер: 2611040300:21:008:0574) для ведення особистого селянського господарства по вул. Д. Галицького у смт Ворохта, Михайлюку Богдану Дмитровичу, жителю смт Ворохта, вул. та передати земельну ділянку в приватну власність.			
	1.7. земельної ділянки з земель комунальної власності площею 0,0588 га (кадастровий номер: 2611040300:13:001:0003) для ведення особистого селянського господарства по вул. Говерлянська у смт Ворохта, Братівник Вікторії Антонівні, жительці смт Ворохта, вул. та передати земельну ділянку в приватну власність.			
	1.8. земельної ділянки з земель комунальної власності площею 0,0264 га (кадастровий номер: 2611040300:21:008:0564) для ведення особистого селянського господарства по вул. Говерлянська у смт Ворохта, Братівник Вікторії Антонівні, жительці смт Ворохта, вул. та передати земельну ділянку в приватну власність.			
	1.9. земельної ділянки з земель комунальної власності площею 0,0188 га (кадастровий номер: 2611040300:21:008:0578) для ведення особистого селянського господарства по вул. Говерлянська у смт Ворохта, Братівник Вікторії Антонівні, жительці смт Ворохта, вул. , та передати земельну ділянку в приватну власність.			
	1.10. земельної ділянки з земель комунальної власності площею 0,2541 га (кадастровий номер: 2611040300:20:001:0375) для ведення особистого селянського господарства по вул. Лесі Українки у смт Ворохта, Житар Уляні Василівні, жительці м Київ, вул. та передати земельну ділянку в приватну власність.			
	1.11. земельної ділянки з земель комунальної власності площею 0,0600 га (кадастровий номер: 2611091201:14:017:0018) для ведення особистого селянського господарства по вул. Р. Шухевича у с			







	Татарів, Буратчук Іванні Миколаївні, жительці с. Татарів, вул. та передати земельну ділянку в приватну власність.			
	1.12. земельної ділянки з земель комунальної власності площею 0,0113 га (кадастровий номер: 2611091201:13:012:0139) для ведення особистого селянського господарства по вул. Свободи у с. Татарів, Стефак Ірині Вікторівні, жительці с. Татарів та передати земельну ділянку в приватну власність.			
п.2	<b>2. Затвердити проект землеустрою щодо зміни цільового призначення:</b>			
	2.1. земельної ділянки Личковській Любов Павлівні жительці с Татарів вул. на земельну ділянку площею 0,0740 га (кадастровий номер: 2611091201:13:004:0060) з земель для ведення особистого селянського господарства, в землі житлової та громадської забудови для будівництва та обслуговування житлового будинку господарських будівель та споруд по вул. Т. Шевченка у с Татарів.			
	2.2. земельної ділянки Німчуку Валерію Дмитровичу жителю м Івано-Франківськ вул. на земельну ділянку площею 0,7289 га (кадастровий номер: 2611040300:12:001:0002) з земель для ведення особистого селянського господарства, в землі житлової та громадської забудови для будівництва та обслуговування житлового будинку господарських будівель та споруд по вул. Довбуша у смт Ворохта.			
	2.3. земельної ділянки Гопаку Василю Петровичу жителю с. Квасово вул. Закарпатської області на земельну ділянку площею 0,1908 га (кадастровий номер: 2611091200:10:001:0003) з земель для ведення особистого селянського господарства, в землі для будівництва та обслуговування об'єктів туристичної інфраструктури та закладів громадського харчування по вул. Гірська у с Татарів.			
п.3	<b>Дати дозвіл на виготовлення проєкту землеустрою щодо відведення:</b>			
	3.1. земельної ділянки з земель комунальної власності площею 0,3550 га для ведення особистого селянського господарства по вул. Говерляньська у смт Ворохта, Томащуку Олександрю Дмитровичу, жителю смт Ворохта, вул. Проєкт відведення даної земельної ділянки подати на затвердження селищної ради.			
	3.2. земельної ділянки з земель комунальної власності площею 0,0980 га для будівництва та обслуговування житлового будинку господарських будівель та споруд по вул. Д. Галицького у смт Ворохта, Співак Галині Михайлівні, жительці смт Ворохта, вул.			







	Проект відведення даної земельної ділянки подати на затвердження селищної ради.			
	3.3. земельної ділянки з земель комунальної власності площею 0,1500 га для будівництва та обслуговування житлового будинку господарських будівель та споруд по вул. І. Франка у смт Ворохта, Вербіцькому Михайлу Михайловичу, жителю смт Ворохта, вул. Проект відведення даної земельної ділянки подати на затвердження селищної ради.			
	3.4. земельної ділянки з земель комунальної власності площею 0,0910 га для ведення особистого селянського господарства по вул. І. Франка у смт Ворохта, Вербіцькому Михайлу Михайловичу, жителю смт Ворохта, вул. Проект відведення даної земельної ділянки подати на затвердження селищної ради.			
	3.5. земельної ділянки з земель комунальної власності площею 0,0417 га для ведення особистого селянського господарства по вул. І. Франка у смт Ворохта, Вербіцькому Михайлу Михайловичу, жителю смт Ворохта, вул. Проект відведення даної земельної ділянки подати на затвердження селищної ради.			
	3.6. земельної ділянки з земель комунальної власності площею 0,0810 га для будівництва та обслуговування житлового будинку господарських будівель та споруд по вул. Миру у с. Татарів, Майк Олені Василівні, жительці с Татарів, вул. Проект відведення даної земельної ділянки подати на затвердження селищної ради.			
	3.7. земельної ділянки з земель комунальної власності площею 0,5747 га для ведення особистого селянського господарства по вул. І Франка у смт Ворохта, Копчуку Василю Васильовичу, жителю смт Ворохта, вул. Проект відведення даної земельної ділянки подати на затвердження селищної ради.			
	3.8. земельної ділянки з земель комунальної власності площею 0,3137 га. для ведення особистого селянського господарства по вул. І Франка у смт Ворохта, Копчуку Василю Васильовичу, жителю смт Ворохта, вул. Проект відведення даної земельної ділянки подати на затвердження селищної ради.			
	3.9. земельної ділянки з земель комунальної власності площею 0,9050 га для ведення особистого селянського господарства по вул. І Франка у смт Ворохта, Лазорко Галині Василівні, жительці смт Ворохта, вул. Проект відведення даної земельної ділянки подати на затвердження селищної ради.			
	3.10. земельної ділянки з земель комунальної власності площею 0,0130 га для ведення особистого селянського господарства по вул. Незалежності у с. Татарів, Лесюк Лідії Іванівні, жительці с. Татарів, вул. Проект відведення даної земельної ділянки подати на затвердження селищної ради.			

п.4	<b>4. Затвердити технічну документацію із землеустрою щодо встановлення меж земельної ділянки в натурі (на місцевості) та зміни конфігурації:</b>			
	4.1. земельної ділянки площею 0,5990 га, (кадастровий номер 2611040300:20:003:0045) для ведення особистого селянського господарства по вул. Довбуша у смт. Ворохта, Галик Богдані Богданівні, жительці смт Ворохта, вул.			
п.5	<b>5. Затвердити акт встановлення межі :</b>			
	5.1. від літери «А» до літери «Б» Лазорко Галині Василівні, жительці смт Ворохта, вул. складений постійною депутатською комісією з розгляду земельних питань, містобудування і екології від 02.04.2021 року, на земельну ділянку площею 0,9050 га для ведення особистого селянського господарства по вул. І. Франка у смт Ворохта.			
п.6	<b>6. Відмовити:</b>			
	6.1. Чернишову Євгену Семеновичу, жителю с Павлівка, вул. Одеської області, у наданні дозволу на виготовлення проєкту землеустрою щодо відведення земельної ділянки орієнтовною площею 0,2500 га для будівництва та обслуговування житлового будинку, господарських будівель та споруд, у межах села Татарів, Ворохтянської селищної ради, Надвірнянського району, Івано-Франківської області (біля земельної ділянки з кадастровим номером: 2611091201:13:005:0035), у зв'язку з тим, що дана земельна ділянка, яка зазначена Чернишовим Є.С. у графічному матеріалі, накладається на територію, що відноситься до земель Карпатського національного природного парку, а саме Яблуницького природоохоронного науково-дослідного відділення квартал № 6, виділ № 13 (лист Карпатського НПП від 14.04.2021 року № 193).			
	6.2. Гургулі Володимирі Богдановичу, жителю с Підлісся, вул. , Тисменицького району, Івано-Франківської області, у наданні дозволу на виготовлення проєкту землеустрою щодо відведення земельної ділянки орієнтовною площею 0,2500 га для будівництва та обслуговування житлового будинку, господарських будівель та споруд, у межах села Татарів, Ворохтянської селищної ради, Надвірнянського району, Івано-Франківської області (біля земельної ділянки з кадастровим номером: 2611091201:13:005:0035), у зв'язку з тим, що дана земельна ділянка, яка зазначена Гургула В.Б. у			

<p>графічному матеріалі, накладається на територію, що відноситься до земель Карпатського національного природного парку, а саме Яблуницького природоохоронного науково-дослідного відділення квартал № 6, виділ № 13 (лист Карпатського НПП від 14.04.2021 року № 193).</p>			
<p>6.3. Васюті Миколі Івановичу, жителю смт Заболотів, вул. Коломийського району, Івано-Франківської області, у наданні дозволу на виготовлення проєкту землеустрою щодо відведення земельної ділянки орієнтовною площею 0,2500 га для будівництва та обслуговування житлового будинку, господарських будівель та споруд, у межах села Татарів, Ворохтянської селищної ради, Надвірнянського району, Івано-Франківської області (біля земельної ділянки з кадастровим номером: 2611091201:13:005:0035), у зв'язку з тим, що дана земельна ділянка, яка зазначена Васюті М.І. у графічному матеріалі, накладається на територію, що відноситься до земель Карпатського національного природного парку, а саме Яблуницького природоохоронного науково-дослідного відділення квартал № 6, виділ № 13 (лист Карпатського НПП від 14.04.2021 року № 193).</p>			
<p>6.4. Шкурлатовській Галині Іванівні, жительці м Галич, вул. у наданні дозволу на виготовлення проєкту землеустрою щодо відведення земельної ділянки орієнтовною площею 0,2500 га для будівництва та обслуговування житлового будинку, господарських будівель та споруд, у межах села Татарів, Ворохтянської селищної ради, Надвірнянського району, Івано-Франківської області (біля земельної ділянки з кадастровим номером: 2611091201:13:005:0035), у зв'язку з тим, що дана земельна ділянка, яка зазначена Шкурлатовською Г.І. у графічному матеріалі, накладається на територію, що відноситься до земель Карпатського національного природного парку, а саме Яблуницького природоохоронного науково-дослідного відділення квартал № 6, виділ № 13 (лист Карпатського НПП від 14.04.2021 року № 193).</p>			
<p>6.5. Нейчеву Василю Валентиновичу, жителю с Приморське, вул. Білгород-Дніпровський району, Одеської області, у наданні дозволу на виготовлення проєкту землеустрою щодо відведення земельної ділянки орієнтовною площею 0,2500 га для будівництва та обслуговування житлового будинку, господарських будівель та споруд, у межах села Татарів, Ворохтянської селищної ради, Надвірнянського району, Івано-Франківської області (біля земельної ділянки з кадастровим номером: 2611091201:13:005:0035), у зв'язку з тим, що дана земельна ділянка, яка зазначена Шкурлатовською Г.І. у графічному матеріалі, накладається на територію, що відноситься до земель Карпатського національного</p>			



<p>природного парку, а саме Яблуницького природоохоронного науково-дослідного відділення квартал № 6, виділ № 13 (лист Карпатського НПП від 14.04.2021 року № 193).</p>			
<p>6.6. Максиміну Сергію Сергійовичу, жителю м. Хмельницький, вул. _____ наданні дозволу на виготовлення проекту землеустрою щодо відведення земельної ділянки орієнтовною площею 0,1000 га для індивідуального дачного будівництва у межах села Татарів, по вул. Т. Шевченка, Ворохтянської селищної ради, Надвірнянського району, Івано-Франківської області (біля земельної ділянки з кадастровим номером: 2611091201:13:006:0079), у зв'язку з тим, що відповідно до генерального плану забудови с. Татарів відсутня територія дачного будівництва.</p>			
<p>6.7. Зборовській Богдані Миколаївні, жительці смт Ворохта, вул. _____ у наданні (виділенні) земельної ділянки для будівництва та обслуговування житлового будинку, господарських будівель та споруд в смт Ворохта, у зв'язку з відсутністю на даний час вільних земель запасу на території Ворохтянської селищної ради та недотриманням вимог ст. 118 Земельного кодексу України.</p>			
<p>6.8. Мосоруку Любомиру Миколайовичу, жителю смт Ворохта, вул. _____ у наданні дозволу на виготовлення проекту землеустрою щодо відведення земельної ділянки орієнтовною площею 0,1500 га для будівництва та обслуговування житлового будинку, господарських будівель та споруд, у смт Ворохта, у зв'язку з тим, що дана земельна ділянка, яка зазначена Мосоруком Л.М. у графічному матеріалі, накладається на територію, що відноситься до земель Карпатського національного природного парку (квартал 12, Ворохтянського ПНДВ).</p>			
<p>6.9. Тисячному Василю Танасійовичу, жителю смт Ворохта, вул. _____ а у наданні дозволу на виготовлення проекту землеустрою щодо відведення земельної ділянки орієнтовною площею 1,0 га для ведення особистого селянського господарства по вул. І. Франка у смт Ворохта, за пропозицією постійної депутатської комісії з розгляду земельних питань, містобудування і екології.</p>			
<p>6.10. Савіцькій Олені Михайлівні, жительці смт Ворохта, вул. _____ у наданні дозволу на безоплатну приватизацію частини замкненої земельної ділянки покритої лісом, площею 0,65 га з цільовим призначенням – для ведення лісового господарства по вул. Руднева в смт. Ворохта, в зв'язку із тим, що земельна ділянка розміщена за межами генерального плану смт Ворохта.</p>			
<p>6.11. Дембовичу Андрію Ярославовичу, жителю смт Ворохта, вул. _____ у наданні у власність земельної ділянки площею 0,01 га з цільовим призначенням – для будівництва гаражу по вул. Д.</p>			

	Галицького в смт Ворохта, в зв'язку із недотриманням вимог ст. 118 Земельного кодексу України.			
	6.12. Данчаку Василю Остаповичу, жителю м. Львів, вул. _____ у наданні дозволу на виготовлення проєкту землеустрою щодо відведення земельної ділянки площею 0,0439 га для ведення особистого селянського господарства по вул. Д. Галицького у смт Ворохта (кримінальне провадження за № 42020091200000008 від 27.02.2020).			
	6.13. Михайлюк Парасці Дмитрівні, жительці смт Ворохта, вул. _____ наданні дозволу на виготовлення проєкту землеустрою щодо відведення земельної ділянки площею 0,1550 га для ведення особистого селянського господарства по вул. Миру у смт Ворохта, за пропозицією постійної депутатської комісії з розгляду земельних питань, містобудування і екології.			
	6.14. Михайлюк Парасці Дмитрівні, жительці смт Ворохта, вул. _____ у наданні дозволу на виготовлення проєкту землеустрою щодо відведення земельної ділянки площею 0,2948 га для ведення особистого селянського господарства по вул. І. Франка у смт Ворохта, в зв'язку із виникненням спірного питання по даній земельній ділянці.			
	6.15. Михайлюк Парасці Дмитрівні, жительці смт Ворохта, вул. _____ у затвердженні технічної документації із землеустрою щодо встановлення меж земельної ділянки в натурі (на місцевості) площею 0,0676 га для ведення особистого селянського господарства по вул. Миру у смт Ворохта, в зв'язку із відсутністю (неподанням) такої документації та накладкою на земельну ділянку приватної власності.			
	6.16. Саранчову Руслану Васильовичу, жителю Тернопільської області та Саранчову Петру Васильовичу, жителю Вінницької області, у наданні дозволу на виготовлення проєкту землеустрою щодо відведення земельної ділянки орієнтовною площею 0,0800 га, яка розташована по вул. Заводській у смт Ворохта, у зв'язку з недотриманням вимог ст. 118 Земельного кодексу України.			
	6.17. Козаченко Світлани Євгенівни, жительці с. Татарів по вул. _____ затвердженні проєкту землеустрою щодо зміни цільового призначення на земельну ділянку площею 0,4432 га (кадастровий номер: 2611091200:14:016:0003) із земель для ведення особистого селянського господарства, в землі житлової та громадської забудови для будівництва та обслуговування житлового будинку господарських будівель та споруд по вул. М. Косила у с Татарів, в зв'язку із самовільною зміною конфігурації земельної ділянки.			

п.7	<p><b>7. Надати дозвіл Ворохтянській селищній раді на розроблення технічної документації із землеустрою щодо інвентаризації земельних ділянок:</b></p> <p>7.1 площею 0,2361 га із цільовим призначенням: землі промисловості (11.03. - для розміщення та експлуатації основних, підсобних і допоміжних будівель та споруд будівельних організацій та підприємств), яка розташована по вул. Заводська в смт Ворохта.</p> <p>7.2. по вул. Говерлянська (біля НСБ «Заросляк») у смт Ворохта, з метою впорядкування території для розміщення тимчасових споруд для здійснення підприємницької діяльності.</p> <p>7.3. площею 0,1550 га, яка розташована по вул. Миру у смт Ворохта з цільовим призначенням - землі запасу.</p> <p>7.4. Ворохтянській селищній раді замовити виготовлення технічної документації із землеустрою щодо інвентаризації земельних ділянок (вказаних в пунктах 7.1-7.3. даного рішення) комунальної власності у суб'єкта господарювання, юридичної особи, що має ліцензію на проведення робіт із землеустрою згідно із законом.</p> <p>7.5. Подати виготовлену технічну документацію із землеустрою щодо інвентаризації земельних ділянок (вказаних в пунктах 7.1-7.3. даного рішення) комунальної власності на затвердження сесії Ворохтянської селищної ради.</p>			
13	<p>Різне <i>Про виконання указів</i>  <i>13.1-13.2.13.3</i></p>			
	<p>13.1 Про організацію роботи з розробки ст. розвитку Ворохтянської селищної ради 2022 - 2027 рр.</p>			
	<p>13.2 Про затвердження плану коштів адміністрації УННР</p>			
	<p>13.3 Про затвердження плану розвитку УННР</p>			

П.І.Б.

депутата селищної ради

*Малишук АВ*

Особистий підпис

*[Handwritten Signature]*







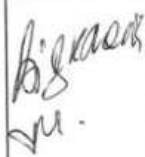

**БЮЛЕТЕНЬ ПОІМЕННОГО ГОЛОСУВАННЯ**









Ворохтянська селищна рада восьмого скликання









Восьма сесія селищної ради (28.05.2021 р.)








Результати персонального голосування

№	Назва проекту рішення	За	Проти	Утримався
X	Затвердження порядку денного		—	—
1.	Про затвердження звіту про виконання бюджету Ворохтянської селищної ради за перший квартал 2021 року		—	—
2	Про участь у підписанні договору про співробітництво територіальних громад Гуцульщини у формі реалізації спільних проєктів		—	—
3	Про організацію громадських та інших робіт тимчасового характеру на 2021 рік		—	—
4	Програма надання одноразової допомоги дітям-сиротам і дітям, позбавленим батьківського піклування, після досягнення 18-річного віку на 2021-2026 роки		—	—
5	Програма роботи з обдарованими дітьми та молоддю «Обдаровані діти – майбутнє громади» Ворохтянської селищної ради на 2021-2025 роки		—	—
6	Про Програму удосконалення системи соціального захисту населення у Надвірнянському районі на 2021-2025 роки		—	—
7	Про затвердження розпоряджень селищного голови.		—	—
8	Про зміни до бюджету загального фонду		—	—
9	Про звернення депутатів Ворохтянської селищної ради <i>НАЗВА ДОПОМОГУ МЕРЕМЕТІ МАХ МАЮ. В СУМІ 10000 грн</i>		<i>Ромек С. В. 80000 грн</i>	—
10	Про погодження меж історичних ареалів, визначені історико-архітектурним опорним планом смт Ворохта		—	—
11	Про детальне планування територій		—	—









п.1	Дати дозвіл Антонову Віталію Володимировичу, жителю м. Дніпро, Новокодацького р-ну, провулок на розроблення детального плану території на власну земельну ділянку (кадастровий номер 2611040300:20:001:0197) площею га для будівництва та обслуговування житлового будинку господарських будівель та споруд, по вул. О. Довбуша у смт Ворохта.			
п.2	Дати дозвіл Марієнко Тарасу Леонідовичу, жителю на розроблення детального плану території на власну земельну ділянку (кадастровий номер 2611040300:20:005:0038) площею га для будівництва та обслуговування житлового будинку господарських будівель та споруд по вул. М. Грушевського у смт Ворохта.			
п.3	Дати дозвіл Білоус Наталії Василівні, жительці смт Ворохта, вул. на розроблення детального плану території на власну земельну ділянку (кадастровий номер 2611040300:20:006:0123) площею га для будівництва та обслуговування будівель торгівлі, по вул. Д.Галицького у смт Ворохта.			
п.4	Дати дозвіл Климко Ганні Василівні, жительці смт Ворохта, вул. на розроблення детального плану території на власну земельну ділянку (кадастровий номер 2611040300:21:008:0401) площею га для будівництва та обслуговування житлового будинку господарських будівель та споруд по вул. Заводська у смт Ворохта.			
п.5	Дати дозвіл Жуку Юрію Миколайовичу, жителю м. Узин, вул. Білоцерківського р-ну, Київської області, на розроблення детального плану території на власну земельну ділянку площею 0,9400 га для будівництва та обслуговування житлового будинку господарських будівель та споруд, по вул. О. Довбуша у смт. Ворохта.			
п.6	Дати дозвіл Медвідчук Ользі Василівні, жительці смт Ворохта, вул. на розроблення детального плану території на власну земельну ділянку площею 0,1399 га для будівництва та обслуговування житлового будинку господарських будівель та споруд по вул. О. Довбуша у смт. Ворохта.			
п.7	Дати дозвіл Келюшко Святославу Олександровичу, жителю смт Ворохта, вул. на розроблення детального плану території на земельну ділянку комунальної власності площею 0,0782 га для будівництва та обслуговування житлового будинку господарських будівель та споруд по вул. Заводська у смт Ворохта.			
п.8	Дати дозвіл Івасишин Віталії Богданівні, жительці смт			





	Ворохта, вул. _____ на розроблення детального плану території на земельну ділянку комунальної власності площею 0,0500 га для будівництва та обслуговування житлового будинку господарських будівель та споруд по вул. Д.Галицького у смт Ворохта.		—	—
п.9	Дати дозвіл Співак Галині Михайлівні, жительці смт Ворохта, вул. _____ на розроблення детального плану території на земельну ділянку комунальної власності площею 0,0980 га для будівництва та обслуговування житлового будинку господарських, будівель та споруд по вул. Д.Галицького у смт Ворохта.		—	—
п.10	Дати дозвіл Стелько Людмилі Василівні, жительці м. Рівне, вул. _____ на розроблення детального плану території на земельну ділянку комунальної власності площею 0,0088 га для будівництва та обслуговування гаражу по вул. Д.Галицького у смт Ворохта.		—	—
п.11	Дати дозвіл Ворохтянській селищній раді на розроблення детального плану території на земельну ділянку площею 0,2361 га із цільовим призначенням: землі промисловості (11.03. - для розміщення та експлуатації основних, підсобних і допоміжних будівель та споруд будівельних організацій та підприємств), яка розташована по вул. Заводська в смт Ворохта.		—	—
12	Про розгляд земельних питань		—	—
п.1	<b>Затвердити проект землеустрою щодо відведення:</b>			
	1.1. земельної ділянки з земель комунальної власності площею 0,1500 га (кадастровий номер: 2611040300:21:006:0136) для будівництва та обслуговування житлового будинку господарських будівель та споруд по вул. Грицулівка у смт Ворохта, Будейчук Оксані Миколаївні, жительці смт Ворохта, вул. _____ та передати земельну ділянку в приватну власність.		—	—
	1.2. земельної ділянки з земель комунальної власності площею 0,0196 га (кадастровий номер: 2611040300:21:008:0571) для ведення особистого селянського господарства по вул. Д. Галицького у смт Ворохта, Тисячному Андрію Васильовичу, жителю смт Ворохта, вул. _____ і передати земельну ділянку в приватну власність.		—	—
	1.3. земельної ділянки з земель комунальної власності площею 0,1071 га (кадастровий номер: 2611040300:20:004:0284) для будівництва та обслуговування житлового будинку господарських будівель та споруд по вул. М. Грушевського у смт Ворохта, Гапонюку Анатолію Миколайовичу, жителю смт Ворохта, вул. _____ та передати		—	—





	земельну ділянку в приватну власність.			
	1.4. земельної ділянки з земель комунальної власності площею 0,0400 га (кадастровий номер: 2611040300:21:007:0285) для будівництва та обслуговування житлового будинку господарських будівель та споруд по вул. Миру у смт Ворохта, Абрам'як Ганні Юріївни, жителям смт Ворохта, вул. та передати земельну ділянку в приватну власність.		—	—
	1.5. земельної ділянки з земель комунальної власності площею 0,1500 га (кадастровий номер: 2611040300:21:004:0572) для будівництва та обслуговування житлового будинку господарських будівель та споруд по вул. І. Франка у смт Ворохта Михайлюку Василю Богдановичу, жителю смт Ворохта, вул. та передати земельну ділянку в приватну власність.		—	—
	1.6. земельної ділянки з земель комунальної власності площею 0,0712 га (кадастровий номер: 2611040300:21:008:0574) для ведення особистого селянського господарства по вул. Д. Галицького у смт Ворохта, Михайлюку Богдану Дмитровичу, жителю смт Ворохта, вул. та передати земельну ділянку в приватну власність.		—	—
	1.7. земельної ділянки з земель комунальної власності площею 0,0588 га (кадастровий номер: 2611040300:13:001:0003) для ведення особистого селянського господарства по вул. Говерляньська у смт Ворохта, Братівник Вікторії Антонівні, жителям смт Ворохта, вул. передати земельну ділянку в приватну власність.		—	—
	1.8. земельної ділянки з земель комунальної власності площею 0,0264 га (кадастровий номер: 2611040300:21:008:0564) для ведення особистого селянського господарства по вул. Говерляньська у смт Ворохта, Братівник Вікторії Антонівні, жителям смт Ворохта, вул. та передати земельну ділянку в приватну власність.		—	—
	1.9. земельної ділянки з земель комунальної власності площею 0,0188 га (кадастровий номер: 2611040300:21:008:0578) для ведення особистого селянського господарства по вул. Говерляньська у смт Ворохта, Братівник Вікторії Антонівні, жителям смт Ворохта, вул. та передати земельну ділянку в приватну власність.		—	—
	1.10. земельної ділянки з земель комунальної власності площею 0,2541 га (кадастровий номер: 2611040300:20:001:0375) для ведення особистого селянського господарства по вул. Лесі Українки у смт Ворохта, Житар Уляні Василівні, жителям м Київ, вул. а передати земельну ділянку в приватну власність.		—	—
	1.11. земельної ділянки з земель комунальної власності площею 0,0600 га (кадастровий номер: 2611091201:14:017:0018) для ведення особистого селянського господарства по вул. Р. Шухевича у с.		—	—







	Татарів, Буратчук Іванні Миколаївні, жительці с. Татарів, вул. _____ та передати земельну ділянку в приватну власність.		—	—
	1.12. земельної ділянки з земель комунальної власності площею 0,0113 га (кадастровий номер: 2611091201:13:012:0139) для ведення особистого селянського господарства по вул. Свободи у с. Татарів, Стефак Ірині Вікторівні, жительці с. Татарів та передати земельну ділянку в приватну власність.		—	—
п.2	<b>2. Затвердити проект землеустрою щодо зміни цільового призначення:</b>			
	2.1. земельної ділянки Личковській Любов Павлівні жительці с. Татарів вул. _____ на земельну ділянку площею 0,0740 га (кадастровий номер: 2611091201:13:004:0060) з земель для ведення особистого селянського господарства, в землі житлової та громадської забудови для будівництва та обслуговування житлового будинку господарських будівель та споруд по вул. Т. Шевченка у с. Татарів.		—	—
	2.2. земельної ділянки Німчуку Валерію Дмитровичу жителю м. Івано-Франківськ вул. _____ земельну ділянку площею 0,7289 га (кадастровий номер: 2611040300:12:001:0002) з земель для ведення особистого селянського господарства, в землі житлової та громадської забудови для будівництва та обслуговування житлового будинку господарських будівель та споруд по вул. Довбуша у смт Ворохта.		—	—
	2.3. земельної ділянки Гопаку Василю Петровичу жителю с. Квасово вул. _____ Закарпатської області на земельну ділянку площею 0,1908 га (кадастровий номер: 2611091200:10:001:0003) з земель для ведення особистого селянського господарства, в землі для будівництва та обслуговування об'єктів туристичної інфраструктури та закладів громадського харчування по вул. Гірська у с. Татарів.		—	—
п.3	<b>Дати дозвіл на виготовлення проекту землеустрою щодо відведення:</b>			
	3.1. земельної ділянки з земель комунальної власності площею 0,3550 га для ведення особистого селянського господарства по вул. Говерляньська у смт Ворохта, Томащуку Олександрю Дмитровичу, жителю смт Ворохта, вул. _____. Проект відведення даної земельної ділянки подати на затвердження селищної ради.		—	—
	3.2. земельної ділянки з земель комунальної власності площею 0,0980 га для будівництва та обслуговування житлового будинку господарських будівель та споруд по вул. Д. Галицького у смт Ворохта, Співак Галині Михайлівні, жительці смт Ворохта, вул. _____		—	—

















Проект відведення даної земельної ділянки подати на затвердження селищної ради.			
3.3. земельної ділянки з земель комунальної власності площею 0,1500 га для будівництва та обслуговування житлового будинку господарських будівель та споруд по вул. І. Франка у смт Ворохта, Вербіцькому Михайлу Михайловичу, жителю смт Ворохта, вул. Проект відведення даної земельної ділянки подати на затвердження селищної ради.		—	—
3.4. земельної ділянки з земель комунальної власності площею 0,0910 га для ведення особистого селянського господарства по вул. І. Франка у смт Ворохта, Вербіцькому Михайлу Михайловичу, жителю смт Ворохта, вул. Проект відведення даної земельної ділянки подати на затвердження селищної ради.		—	—
3.5. земельної ділянки з земель комунальної власності площею 0,0417 га для ведення особистого селянського господарства по вул. І. Франка у смт Ворохта, Вербіцькому Михайлу Михайловичу, жителю смт Ворохта, вул. Проект відведення даної земельної ділянки подати на затвердження селищної ради.		—	—
3.6. земельної ділянки з земель комунальної власності площею 0,0810 га для будівництва та обслуговування житлового будинку господарських будівель та споруд по вул. Миру у с. Татарів, Майк Олені Василівні, жительці с Татарів, вул. Проект відведення даної земельної ділянки подати на затвердження селищної ради.		—	—
3.7. земельної ділянки з земель комунальної власності площею 0,5747 га для ведення особистого селянського господарства по вул. І Франка у смт Ворохта, Копчуку Василю Васильовичу, жителю смт Ворохта, вул. Проект відведення даної земельної ділянки подати на затвердження селищної ради.		—	—
3.8. земельної ділянки з земель комунальної власності площею 0,3137 га. для ведення особистого селянського господарства по вул. І Франка у смт Ворохта, Копчуку Василю Васильовичу, жителю смт Ворохта, вул. Проект відведення даної земельної ділянки подати на затвердження селищної ради.		—	—
3.9. земельної ділянки з земель комунальної власності площею 0,9050 га для ведення особистого селянського господарства по вул. І Франка у смт Ворохта, Лазорко Галині Василівні, жительці смт Ворохта, вул. Проект відведення даної земельної ділянки подати на затвердження селищної ради.		—	—
3.10. земельної ділянки з земель комунальної власності площею 0,0130 га для ведення особистого селянського господарства по вул. Незалежності у с. Татарів, Лесюк Лідії Іванівні, жительці с. Татарів, вул. Проект відведення даної земельної ділянки подати на затвердження селищної ради.		—	—

п.4	<b>4. Затвердити технічну документацію із землеустрою щодо встановлення меж земельної ділянки в натурі (на місцевості) та зміни конфігурації:</b>			
	4.1. земельної ділянки площею 0,5990 га, (кадастровий номер 2611040300:20:003:0045) для ведення особистого селянського господарства по вул. Довбуша у смт. Ворохта, Галик Богдані Богданівні, жительці смт Ворохта, вул.		—	—
п.5	<b>5. Затвердити акт встановлення межі :</b>			
	5.1. від літери «А» до літери «Б» Лазорко Галині Василівні, жительці смт Ворохта, вул. складений постійною депутатською комісією з розгляду земельних питань, містобудування і екології від 02.04.2021 року, на земельну ділянку площею 0,9050 га для ведення особистого селянського господарства по вул. І. Франка у смт Ворохта.		—	—
п.6	<b>6. Відмовити:</b>			
	6.1. Чернишову Євгену Семеновичу, жителю с Павлівка, вул. Болградського району, Одеської області, у наданні дозволу на виготовлення проекту землеустрою щодо відведення земельної ділянки орієнтовною площею 0,2500 га для будівництва та обслуговування житлового будинку, господарських будівель та споруд, у межах села Татарів, Ворохтянської селищної ради, Надвірнянського району, Івано-Франківської області (біля земельної ділянки з кадастровим номером: 2611091201:13:005:0035), у зв'язку з тим, що дана земельна ділянка, яка зазначена Чернишовим Є.С. у графічному матеріалі, накладається на територію, що відноситься до земель Карпатського національного природного парку, а саме Яблуницького природоохоронного науково-дослідного відділення квартал № 6, виділ № 13 (лист Карпатського НПП від 14.04.2021 року № 193).		—	—
	6.2. Гургулі Володимиру Богдановичу, жителю с Підлісся, вул. Тисменицького району, Івано-Франківської області, у наданні дозволу на виготовлення проекту землеустрою щодо відведення земельної ділянки орієнтовною площею 0,2500 га для будівництва та обслуговування житлового будинку, господарських будівель та споруд, у межах села Татарів, Ворохтянської селищної ради, Надвірнянського району, Івано-Франківської області (біля земельної ділянки з кадастровим номером: 2611091201:13:005:0035), у зв'язку з тим, що дана земельна ділянка, яка зазначена Гургула В.Б. у		—	—


	<p>графічному матеріалі, накладається на територію, що відноситься до земель Карпатського національного природного парку, а саме Яблуницького природоохоронного науково-дослідного відділення квартал № 6, виділ № 13 (лист Карпатського НПП від 14.04.2021 року № 193).</p>			
	<p>6.3. Васюті Миколі Івановичу, жителю смт Заболотів, вул. Коломийського району, Івано-Франківської області, у наданні дозволу на виготовлення проекту землеустрою щодо відведення земельної ділянки орієнтовною площею 0,2500 га для будівництва та обслуговування житлового будинку, господарських будівель та споруд, у межах села Татарів, Ворохтянської селищної ради, Надвірнянського району, Івано-Франківської області (біля земельної ділянки з кадастровим номером: 2611091201:13:005:0035), у зв'язку з тим, що дана земельна ділянка, яка зазначена Васюті М.І. у графічному матеріалі, накладається на територію, що відноситься до земель Карпатського національного природного парку, а саме Яблуницького природоохоронного науково-дослідного відділення квартал № 6, виділ № 13 (лист Карпатського НПП від 14.04.2021 року № 193).</p>			
	<p>6.4. Шкурлатовській Галині Іванівні, жительці м Галич, вул. Івано-Франківської області, у наданні дозволу на виготовлення проекту землеустрою щодо відведення земельної ділянки орієнтовною площею 0,2500 га для будівництва та обслуговування житлового будинку, господарських будівель та споруд, у межах села Татарів, Ворохтянської селищної ради, Надвірнянського району, Івано-Франківської області (біля земельної ділянки з кадастровим номером: 2611091201:13:005:0035), у зв'язку з тим, що дана земельна ділянка, яка зазначена Шкурлатовською Г.І. у графічному матеріалі, накладається на територію, що відноситься до земель Карпатського національного природного парку, а саме Яблуницького природоохоронного науково-дослідного відділення квартал № 6, виділ № 13 (лист Карпатського НПП від 14.04.2021 року № 193).</p>		<p>—</p>	<p>—</p>
	<p>6.5. Нейчеву Василю Валентиновичу, жителю с Приморське, вул. Білгород-Дніпровський району, Одеської області, у наданні дозволу на виготовлення проекту землеустрою щодо відведення земельної ділянки орієнтовною площею 0,2500 га для будівництва та обслуговування житлового будинку, господарських будівель та споруд, у межах села Татарів, Ворохтянської селищної ради, Надвірнянського району, Івано-Франківської області (біля земельної ділянки з кадастровим номером: 2611091201:13:005:0035), у зв'язку з тим, що дана земельна ділянка, яка зазначена Шкурлатовською Г.І. у графічному матеріалі, накладається на територію, що відноситься до земель Карпатського національного</p>		<p>—</p>	<p>—</p>

<p>природного парку, а саме Яблуницького природоохоронного науково-дослідного відділення квартал № 6, виділ № 13 (лист Карпатського НПП від 14.04.2021 року № 193).</p>			
<p>6.6. Максиміну Сергію Сергійовичу, жителю м. Хмельницький, вул. _____ у наданні дозволу на виготовлення проекту землеустрою щодо відведення земельної ділянки орієнтовною площею 0,1000 га для індивідуального дачного будівництва у межах села Татарів, по вул. Т. Шевченка, Ворохтянської селищної ради, Надвірнянського району, Івано-Франківської області (біля земельної ділянки з кадастровим номером: 2611091201:13:006:0079), у зв'язку з тим, що відповідно до генерального плану забудови с. Татарів відсутня територія дачного будівництва.</p>		<p>—</p>	<p>—</p>
<p>6.7. Зборовській Богдані Миколаївні, жительці смт Ворохта, вул. _____ у наданні (виділенні) земельної ділянки для будівництва та обслуговування житлового будинку, господарських будівель та споруд в смт Ворохта, у зв'язку з відсутністю на даний час вільних земель запасу на території Ворохтянської селищної ради та недотриманням вимог ст. 118 Земельного кодексу України.</p>		<p>—</p>	<p>—</p>
<p>6.8. Мосоруку Любомиру Миколайовичу, жителю смт Ворохта, вул. _____ наданні дозволу на виготовлення проекту землеустрою щодо відведення земельної ділянки орієнтовною площею 0,1500 га для будівництва та обслуговування житлового будинку, господарських будівель та споруд, у смт Ворохта, у зв'язку з тим, що дана земельна ділянка, яка зазначена Мосоруком Л.М. у графічному матеріалі, накладається на територію, що відноситься до земель Карпатського національного природного парку (квартал 12, Ворохтянського ПНДВ).</p>		<p>—</p>	<p>—</p>
<p>6.9. Тисячному Василю Танасійовичу, жителю смт Ворохта, вул. _____ у наданні дозволу на виготовлення проекту землеустрою щодо відведення земельної ділянки орієнтовною площею 1,0 га для ведення особистого селянського господарства по вул. І. Франка у смт Ворохта, за пропозицією постійної депутатської комісії з розгляду земельних питань, містобудування і екології.</p>		<p>—</p>	<p>—</p>
<p>6.10. Савіцькій Олені Михайлівні, жительці смт Ворохта, вул. _____ наданні дозволу на безоплатну приватизацію частини замкненої земельної ділянки покритої лісом, площею 0,65 га з цільовим призначенням – для ведення лісового господарства по вул. Руднева в смт. Ворохта, в зв'язку із тим, що земельна ділянка розміщена за межами генерального плану смт Ворохта.</p>		<p>—</p>	<p>—</p>
<p>6.11. Дембовичу Андрію Ярославовичу, жителю смт Ворохта, вул. _____ наданні у власність земельної ділянки площею 0,01 га з цільовим призначенням – для будівництва гаражу по вул. Д. _____</p>		<p>—</p>	<p>—</p>

Галицького в смт Ворохта, в зв'язку із недотриманням вимог ст. 118 Земельного кодексу України.			
6.12. Данчаку Василю Остаповичу, жителю м. Львів, вул. _____ у наданні дозволу на виготовлення проєкту землеустрою щодо відведення земельної ділянки площею 0,0439 га для ведення особистого селянського господарства по вул. Д. Галицького у смт Ворохта (кримінальне провадження за № 42020091200000008 від 27.02.2020).			
6.13. Михайлюк Парасці Дмитрівні, жительці смт Ворохта, вул. _____ у наданні дозволу на виготовлення проєкту землеустрою щодо відведення земельної ділянки площею 0,1550 га для ведення особистого селянського господарства по вул. Миру у смт Ворохта, за пропозицією постійної депутатської комісії з розгляду земельних питань, містобудування і екології.		-	-
6.14. Михайлюк Парасці Дмитрівні, жительці смт Ворохта, вул. _____ у наданні дозволу на виготовлення проєкту землеустрою щодо відведення земельної ділянки площею 0,2948 га для ведення особистого селянського господарства по вул. І. Франка у смт Ворохта, в зв'язку із виникненням спірного питання по даній земельній ділянці.		-	-
6.15. Михайлюк Парасці Дмитрівні, жительці смт Ворохта, вул. _____ у затвердженні технічної документації із землеустрою щодо встановлення меж земельної ділянки в натурі (на місцевості) площею 0,0676 га для ведення особистого селянського господарства по вул. Миру у смт Ворохта, в зв'язку із відсутністю (неподанням) такої документації та накладкою на земельну ділянку приватної власності.		-	-
6.16. Саранчову Руслану Васильовичу, жителю Тернопільської області та Саранчову Петру Васильовичу, жителю _____, Вінницької області, у наданні дозволу на виготовлення проєкту землеустрою щодо відведення земельної ділянки орієнтовною площею 0,0800 га, яка розташована по вул. Заводській у смт Ворохта, у зв'язку з недотриманням вимог ст. 118 Земельного кодексу України.		-	-
6.17. Козаченко Світлани Євгенівни, жительці с. Татарів по вул. _____ у затвердженні проєкту землеустрою щодо зміни цільового призначення на земельну ділянку площею 0,4432 га (кадастровий номер: 2611091200:14:016:0003) із земель для ведення особистого селянського господарства, в землі житлової та громадської забудови для будівництва та обслуговування житлового будинку господарських будівель та споруд по вул. М. Косила у с Татарів, в зв'язку із самовільною зміною конфігурації земельної ділянки.			

п.7	7. Надати дозвіл Ворохтянській селищній раді на розроблення технічної документації із землеустрою щодо інвентаризації земельних ділянок:			
	7.1 площею 0,2361 га із цільовим призначенням: землі промисловості (11.03. - для розміщення та експлуатації основних, підсобних і допоміжних будівель та споруд будівельних організацій та підприємств), яка розташована по вул. Заводська в смт Ворохта.		—	—
	7.2. по вул. Говерлянська (біля НСБ «Заросляк») у смт Ворохта, з метою впорядкування території для розміщення тимчасових споруд для здійснення підприємницької діяльності.			
	7.3. площею 0,1550 га, яка розташована по вул. Миру у смт Ворохта з цільовим призначенням - землі запасу.			
	7.4. Ворохтянській селищній раді замовити виготовлення технічної документації із землеустрою щодо інвентаризації земельних ділянок (вказаних в пунктах 7.1-7.3. даного рішення) комунальної власності у суб'єкта господарювання, юридичної особи, що має ліцензію на проведення робіт із землеустрою згідно із законом.			
	7.5. Подати виготовлену технічну документацію із землеустрою щодо інвентаризації земельних ділянок (вказаних в пунктах 7.1-7.3. даного рішення) комунальної власності на затвердження сесії Ворохтянської селищної ради.		—	—
13	Різне 			
1	Організація роботи з розробки стратегії розвитку ВТГ надзона		—	—
2	Про затвердження статистичних даних за 2014 рік		—	—
3	Про затвердження регламенту 2014 року		—	—

П.І.Б.  
депутата селищної ради
















Особистий підпис










**БЮЛЕТЕНЬ ПОІМЕННОГО ГОЛОСУВАННЯ**









Ворохтянська селищна рада восьмого скликання  
Восьма сесія селищної ради (28.05.2021 р.)









Результати персонального голосування







№	Назва проекту рішення	За	Проти	Утримався
X	Затвердження порядку денного		—	—
1.	Про затвердження звіту про виконання бюджету Ворохтянської селищної ради за перший квартал 2021 року		—	—
2	Про участь у підписанні договору про співробітництво територіальних громад Гуцульщини у формі реалізації спільних проєктів		—	—
3	Про організацію громадських та інших робіт тимчасового характеру на 2021 рік		—	—
4	Програма надання одноразової допомоги дітям-сиротам і дітям, позбавленим батьківського піклування, після досягнення 18-річного віку на 2021-2026 роки		—	—
5	Програма роботи з обдарованими дітьми та молоддю «Обдаровані діти – майбутнє громади» Ворохтянської селищної ради на 2021-2025 роки		—	—
6	Про Програму удосконалення системи соціального захисту населення у Надвірнянському районі на 2021-2025 роки		—	—
7	Про затвердження розпоряджень селищного голови.		—	—
8	Про зміни до бюджету загального фонду		—	—
8.2.	Зі змінами надати допомогу <i>Поліак Світлани</i> сумою <i>80000</i>		—	—
9	Про звернення депутатів Ворохтянської селищної ради		—	—
10	Про погодження меж історичних ареалів, визначені історико-архітектурним опорним планом смт Ворохта		—	—
11	Про детальне планування територій		—	—






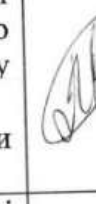


п.1	Дати дозвіл Антонову Віталію Володимировичу, жителю м. Лніпро, Новокодацького р-ну, провулок на розроблення детального плану території на власну земельну ділянку (кадастровий номер 2611040300:20:001:0197) площею га для будівництва та обслуговування житлового будинку господарських будівель та споруд, по вул. О. Довбуша у смт Ворохта.			
п.2	Дати дозвіл Марієнко Тарасу Леонідовичу, жителю м. Київ, вул. на розроблення детального плану території на власну земельну ділянку (кадастровий номер 2611040300:20:005:0038) площею га для будівництва та обслуговування житлового будинку господарських будівель та споруд по вул. М. Грушевського у смт Ворохта.			
п.3	Дати дозвіл Білоус Наталії Василівні, жительці смт Ворохта, вул. на розроблення детального плану території на власну земельну ділянку (кадастровий номер 2611040300:20:006:0123) площею га для будівництва та обслуговування будівель торгівлі, по вул. Д.Галицького у смт Ворохта.			
п.4	Дати дозвіл Климко Ганні Василівні, жительці смт Ворохта, вул. на розроблення детального плану території на власну земельну ділянку (кадастровий номер 2611040300:21:008:0401) площею га для будівництва та обслуговування житлового будинку господарських будівель та споруд по вул. Заводська у смт Ворохта.			
п.5	Дати дозвіл Жуку Юрію Миколайовичу, жителю м. Узин, вул. Київської області, на розроблення детального плану території на власну земельну ділянку площею га для будівництва та обслуговування житлового будинку господарських будівель та споруд, по вул. О. Довбуша у смт. Ворохта.			
п.6	Дати дозвіл Медвідчук Ользі Василівні, жительці смт Ворохта, вул. на розроблення детального плану території на власну земельну ділянку площею 0,1399 га для будівництва та обслуговування житлового будинку господарських будівель та споруд по вул. О. Довбуша у смт. Ворохта.			
п.7	Дати дозвіл Келюшко Святославу Олександровичу, жителю смт Ворохта, вул. на розроблення детального плану території на земельну ділянку комунальної власності площею 0,0782 га для будівництва та обслуговування житлового будинку господарських будівель та споруд по вул. Заводська у смт Ворохта. <del>Відкладено</del>			
п.8	Дати дозвіл Івасишин Віталії Богданівні, жительці смт			










	Ворохта, вул. _____ на розроблення детального плану території на земельну ділянку комунальної власності площею 0,0500 га для будівництва та обслуговування житлового будинку господарських будівель та споруд по вул. Д.Галицького у смт Ворохта.			
п.9	Дати дозвіл Співак Галині Михайлівні, жительці смт Ворохта, вул. _____ на розроблення детального плану території на земельну ділянку комунальної власності площею 0,0980 га для будівництва та обслуговування житлового будинку господарських, будівель та споруд по вул. Д.Галицького у смт Ворохта.			
п.10	Дати дозвіл Стелько Людмилі Василівні, жительці м. Рівне, вул. _____ на розроблення детального плану території на земельну ділянку комунальної власності площею 0,0088 га для будівництва та обслуговування гаражу по вул. Д.Галицького у смт Ворохта.			
п.11	Дати дозвіл Ворохтянській селищній раді на розроблення детального плану території на земельну ділянку площею 0,2361 га із цільовим призначенням: землі промисловості (11.03. - для розміщення та експлуатації основних, підсобних і допоміжних будівель та споруд будівельних організацій та підприємств), яка розташована по вул. Заводська в смт Ворохта.			
12	Про розгляд земельних питань			
п.1	<b>Затвердити проект землеустрою щодо відведення:</b>			
	1.1. земельної ділянки з земель комунальної власності площею 0,1500 га (кадастровий номер: 2611040300:21:006:0136) для будівництва та обслуговування житлового будинку господарських будівель та споруд по вул. Грицулівка у смт Ворохта, Будейчук Оксані Миколаївні, жительці смт Ворохта, вул. _____ та передати земельну ділянку в приватну власність.			
	1.2. земельної ділянки з земель комунальної власності площею 0,0196 га (кадастровий номер: 2611040300:21:008:0571) для ведення особистого селянського господарства по вул. Д. Галицького у смт Ворохта, Тисячному Андрію Васильовичу, жителю смт Ворохта, вул. _____ і передати земельну ділянку в приватну власність.			
	1.3. земельної ділянки з земель комунальної власності площею 0,1071 га (кадастровий номер: 2611040300:20:004:0284) для будівництва та обслуговування житлового будинку господарських будівель та споруд по вул. М. Грушевського у смт Ворохта, Гапонюку Анатолію Миколайовичу, жителю смт Ворохта, вул. _____ та передати			







	земельну ділянку в приватну власність.			
	1.4. земельної ділянки з земель комунальної власності площею 0,0400 га (кадастровий номер: 2611040300:21:007:0285) для будівництва та обслуговування житлового будинку господарських будівель та споруд по вул. Миру у смт Ворохта, Абрам'як Ганні Юріївни, жительці смт Ворохта, вул. та передати земельну ділянку в приватну власність.			
	1.5. земельної ділянки з земель комунальної власності площею 0,1500 га (кадастровий номер: 2611040300:21:004:0572) для будівництва та обслуговування житлового будинку господарських будівель та споруд по вул. І. Франка у смт Ворохта Михайлоку Василю Богдановичу, жителю смт Ворохта, вул. та передати земельну ділянку в приватну власність.			
	1.6. земельної ділянки з земель комунальної власності площею 0,0712 га (кадастровий номер: 2611040300:21:008:0574) для ведення особистого селянського господарства по вул. Д. Галицького у смт Ворохта, Михайлоку Богдану Дмитровичу, жителю смт Ворохта, вул. та передати земельну ділянку в приватну власність.			
	1.7. земельної ділянки з земель комунальної власності площею 0,0588 га (кадастровий номер: 2611040300:13:001:0003) для ведення особистого селянського господарства по вул. Говерлянська у смт Ворохта, Братівник Вікторії Антонівні, жительці смт Ворохта, вул. та передати земельну ділянку в приватну власність.			
	1.8. земельної ділянки з земель комунальної власності площею 0,0264 га (кадастровий номер: 2611040300:21:008:0564) для ведення особистого селянського господарства по вул. Говерлянська у смт Ворохта, Братівник Вікторії Антонівні, жительці смт Ворохта, вул. та передати земельну ділянку в приватну власність.			
	1.9. земельної ділянки з земель комунальної власності площею 0,0188 га (кадастровий номер: 2611040300:21:008:0578) для ведення особистого селянського господарства по вул. Говерлянська у смт Ворохта, Братівник Вікторії Антонівні, жительці смт Ворохта, вул. та передати земельну ділянку в приватну власність.			
	1.10. земельної ділянки з земель комунальної власності площею 0,2541 га (кадастровий номер: 2611040300:20:001:0375) для ведення особистого селянського господарства по вул. Лесі Українки у смт Ворохта, Житар Уляні Василівні, жительці м Київ, вул. та передати земельну ділянку в приватну власність.			
	1.11. земельної ділянки з земель комунальної власності площею 0,0600 га (кадастровий номер: 2611091201:14:017:0018) для ведення особистого селянського господарства по вул. Р. Шухевича у с.			







	Татарів, Буратчук Іванні Миколаївні, жительці с. Татарів, вул. _____ та передати земельну ділянку в приватну власність.			
	1.12. земельної ділянки з земель комунальної власності площею 0,0113 га (кадастровий номер: 2611091201:13:012:0139) для ведення особистого селянського господарства по вул. Свободи у с. Татарів, Стефак Ірині Вікторівні, жительці с. Татарів та передати земельну ділянку в приватну власність.			
п.2	<b>2. Затвердити проект землеустрою щодо зміни цільового призначення:</b>			
	2.1. земельної ділянки Личковській Любов Павлівні, жительці с. Татарів вул. _____ на земельну ділянку площею 0,0740 га (кадастровий номер: 2611091201:13:004:0060) з земель для ведення особистого селянського господарства, в землі житлової та громадської забудови для будівництва та обслуговування житлового будинку господарських будівель та споруд по вул. Т. Шевченка у с. Татарів.			
	2.2. земельної ділянки Німчуку Валерію Лмитровичу жителю м. Івано-Франківськ вул. _____ на земельну ділянку площею 0,7289 га (кадастровий номер: 2611040300:12:001:0002) з земель для ведення особистого селянського господарства, в землі житлової та громадської забудови для будівництва та обслуговування житлового будинку господарських будівель та споруд по вул. Довбуша у смт Ворохта.			
	2.3. земельної ділянки Гопаку Василю Петровичу жителю с. Квасово вул. _____ Закарпатської області на земельну ділянку площею 0,1908 га (кадастровий номер: 2611091200:10:001:0003) з земель для ведення особистого селянського господарства, в землі для будівництва та обслуговування об'єктів туристичної інфраструктури та закладів громадського харчування по вул. Гірська у с. Татарів.			
п.3	<b>Дати дозвіл на виготовлення проекту землеустрою щодо відведення:</b>			
	3.1. земельної ділянки з земель комунальної власності площею 0,3550 га для ведення особистого селянського господарства по вул. Говерляньська у смт Ворохта, Томащуку Олександру Дмитровичу, жителю смт Ворохта, вул. _____ . Проект відведення даної земельної ділянки подати на затвердження селищної ради.			
	3.2. земельної ділянки з земель комунальної власності площею 0,0980 га для будівництва та обслуговування житлового будинку господарських будівель та споруд по вул. Д. Галицького у смт Ворохта, Співак Галині Михайлівні, жительці смт Ворохта, вул. _____			

Проект відведення даної земельної ділянки подати на затвердження селищної ради.			
3.3. земельної ділянки з земель комунальної власності площею 0,1500 га для будівництва та обслуговування житлового будинку господарських будівель та споруд по вул. І. Франка у смт Ворохта, Вербіцькому Михайлу Михайловичу, жителю смт Ворохта, вул. . Проект відведення даної земельної ділянки подати на затвердження селищної ради.		—	—
3.4. земельної ділянки з земель комунальної власності площею 0,0910 га для ведення особистого селянського господарства по вул. І. Франка у смт Ворохта, Вербіцькому Михайлу Михайловичу, жителю смт Ворохта, вул. . Проект відведення даної земельної ділянки подати на затвердження селищної ради.		—	—
3.5. земельної ділянки з земель комунальної власності площею 0,0417 га для ведення особистого селянського господарства по вул. І. Франка у смт Ворохта, Вербіцькому Михайлу Михайловичу, жителю смт Ворохта, вул. . Проект відведення даної земельної ділянки подати на затвердження селищної ради.		—	—
3.6. земельної ділянки з земель комунальної власності площею 0,0810 га для будівництва та обслуговування житлового будинку господарських будівель та споруд по вул. Миру у с. Татарів, Майк Олені Василівні, жительці с Татарів, вул. . Проект відведення даної земельної ділянки подати на затвердження селищної ради.		—	—
3.7. земельної ділянки з земель комунальної власності площею 0,5747 га для ведення особистого селянського господарства по вул. І Франка у смт Ворохта, Копчуку Василю Васильовичу, жителю смт Ворохта, вул. . Проект відведення даної земельної ділянки подати на затвердження селищної ради.		—	—
3.8. земельної ділянки з земель комунальної власності площею 0,3137 га. для ведення особистого селянського господарства по вул. І Франка у смт Ворохта, Копчуку Василю Васильовичу, жителю смт Ворохта, вул. . Проект відведення даної земельної ділянки подати на затвердження селищної ради.		—	—
3.9. земельної ділянки з земель комунальної власності площею 0,9050 га для ведення особистого селянського господарства по вул. І Франка у смт Ворохта, Лазорко Галині Василівні, жительці смт Ворохта, вул. . Проект відведення даної земельної ділянки подати на затвердження селищної ради.		—	—
3.10. земельної ділянки з земель комунальної власності площею 0,0130 га для ведення особистого селянського господарства по вул. Незалежності у с. Татарів, Лесюк Лідії Іванівні, жительці с. Татарів, вул. . Проект відведення даної земельної ділянки подати на затвердження селищної ради.		—	—

п.4	<b>4. Затвердити технічну документацію із землеустрою щодо встановлення меж земельної ділянки в натурі (на місцевості) та зміни конфігурації:</b>			
	4.1. земельної ділянки площею 0,5990 га, (кадастровий номер 2611040300:20:003:0045) для ведення особистого селянського господарства по вул. Довбуша у смт. Ворохта, Галик Богдані Богданівні, жительці смт Ворохта, вул.		—	—
п.5	<b>5. Затвердити акт встановлення межі :</b>			
	5.1. від літери «А» до літери «Б» Лазорко Галині Василівні, жительці смт Ворохта, вул. складений постійною депутатською комісією з розгляду земельних питань, містобудування і екології від 02.04.2021 року, на земельну ділянку площею 0,9050 га для ведення особистого селянського господарства по вул. І. Франка у смт Ворохта.		—	—
п.6	<b>6. Відмовити:</b>			
	6.1. Чернишову Євгену Семеновичу, жителю с Павлівка, вул. Одеської області, у наданні дозволу на виготовлення проекту землеустрою щодо відведення земельної ділянки орієнтовною площею 0,2500 га для будівництва та обслуговування житлового будинку, господарських будівель та споруд, у межах села Татарів, Ворохтянської селищної ради, Надвірнянського району, Івано-Франківської області (біля земельної ділянки з кадастровим номером: 2611091201:13:005:0035), у зв'язку з тим, що дана земельна ділянка, яка зазначена Чернишовим Є.С. у графічному матеріалі, накладається на територію, що відноситься до земель Карпатського національного природного парку, а саме Яблуницького природоохоронного науково-дослідного відділення квартал № 6, виділ № 13 (лист Карпатського НПП від 14.04.2021 року № 193).		—	—
	6.2. Гургулі Володимирі Богдановичу, жителю с Підлісся, вул. Івано-Франківської області, у наданні дозволу на виготовлення проекту землеустрою щодо відведення земельної ділянки орієнтовною площею 0,2500 га для будівництва та обслуговування житлового будинку, господарських будівель та споруд, у межах села Татарів, Ворохтянської селищної ради, Надвірнянського району, Івано-Франківської області (біля земельної ділянки з кадастровим номером: 2611091201:13:005:0035), у зв'язку з тим, що дана земельна ділянка, яка зазначена Гургула В.Б. у		—	—

<p>графічному матеріалі, накладається на територію, що відноситься до земель Карпатського національного природного парку, а саме Яблуницького природоохоронного науково-дослідного відділення квартал № 6, виділ № 13 (лист Карпатського НПП від 14.04.2021 року № 193).</p>			
<p>6.3. Васюті Миколі Івановичу, жителю смт Заболотів, вул. Коломийського району, Івано-Франківської області, у наданні дозволу на виготовлення проекту землеустрою щодо відведення земельної ділянки орієнтовною площею 0,2500 га для будівництва та обслуговування житлового будинку, господарських будівель та споруд, у межах села Татарів, Ворохтянської селищної ради, Надвірнянського району, Івано-Франківської області (біля земельної ділянки з кадастровим номером: 2611091201:13:005:0035), у зв'язку з тим, що дана земельна ділянка, яка зазначена Васюті М.І. у графічному матеріалі, накладається на територію, що відноситься до земель Карпатського національного природного парку, а саме Яблуницького природоохоронного науково-дослідного відділення квартал № 6, виділ № 13 (лист Карпатського НПП від 14.04.2021 року № 193).</p>			
<p>6.4. Шкурлатовській Галині Іванівні, жительці м Галич, вул. Івано-Франківської області, у наданні дозволу на виготовлення проекту землеустрою щодо відведення земельної ділянки орієнтовною площею 0,2500 га для будівництва та обслуговування житлового будинку, господарських будівель та споруд, у межах села Татарів, Ворохтянської селищної ради, Надвірнянського району, Івано-Франківської області (біля земельної ділянки з кадастровим номером: 2611091201:13:005:0035), у зв'язку з тим, що дана земельна ділянка, яка зазначена Шкурлатовською Г.І. у графічному матеріалі, накладається на територію, що відноситься до земель Карпатського національного природного парку, а саме Яблуницького природоохоронного науково-дослідного відділення квартал № 6, виділ № 13 (лист Карпатського НПП від 14.04.2021 року № 193).</p>			
<p>6.5. Нейчеву Василю Валентиновичу, жителю с Приморське, вул. Білгород-Дніпровський району, Одеської області, у наданні дозволу на виготовлення проекту землеустрою щодо відведення земельної ділянки орієнтовною площею 0,2500 га для будівництва та обслуговування житлового будинку, господарських будівель та споруд, у межах села Татарів, Ворохтянської селищної ради, Надвірнянського району, Івано-Франківської області (біля земельної ділянки з кадастровим номером: 2611091201:13:005:0035), у зв'язку з тим, що дана земельна ділянка, яка зазначена Шкурлатовською Г.І. у графічному матеріалі, накладається на територію, що відноситься до земель Карпатського національного</p>			

	природного парку, а саме Яблуницького природоохоронного науково-дослідного відділення квартал № 6, виділ № 13 (лист Карпатського НПП від 14.04.2021 року № 193).			
	6.6. Максиміну Сергію Сергійовичу, жителю м. Хмельницький, вул. _____ у наданні дозволу на виготовлення проекту землеустрою щодо відведення земельної ділянки орієнтовною площею 0,1000 га для індивідуального дачного будівництва у межах села Татарів, по вул. Т. Шевченка, Ворохтянської селищної ради, Надвірнянського району, Івано-Франківської області (біля земельної ділянки з кадастровим номером: 2611091201:13:006:0079), у зв'язку з тим, що відповідно до генерального плану забудови с. Татарів відсутня територія дачного будівництва.		—	—
	6.7. Зборовській Богдані Миколаївні, жительці смт Ворохта, вул. _____ у наданні (виділенні) земельної ділянки для будівництва та обслуговування житлового будинку, господарських будівель та споруд в смт Ворохта, у зв'язку з відсутністю на даний час вільних земель запасу на території Ворохтянської селищної ради та недотриманням вимог ст. 118 Земельного кодексу України.		—	—
	6.8. Мосоруку Любомиру Миколайовичу, жителю смт Ворохта, вул. _____ у наданні дозволу на виготовлення проекту землеустрою щодо відведення земельної ділянки орієнтовною площею 0,1500 га для будівництва та обслуговування житлового будинку, господарських будівель та споруд, у смт Ворохта, у зв'язку з тим, що дана земельна ділянка, яка зазначена Мосоруком Л.М. у графічному матеріалі, накладається на територію, що відноситься до земель Карпатського національного природного парку (квартал 12, Ворохтянського ПНДВ).		—	—
	6.9. Тисячному Василю Танасійовичу, жителю смт Ворохта, вул. _____ а у наданні дозволу на виготовлення проекту землеустрою щодо відведення земельної ділянки орієнтовною площею 1,0 га для ведення особистого селянського господарства по вул. І. Франка у смт Ворохта, за пропозицією постійної депутатської комісії з розгляду земельних питань, містобудування і екології.		—	—
	6.10. Савіцькій Олені Михайлівні, жительці смт Ворохта, вул. _____ у наданні дозволу на безоплатну приватизацію частини замкненої земельної ділянки покритої лісом, площею 0,65 га з цільовим призначенням – для ведення лісового господарства по вул. Руднева в смт. Ворохта, в зв'язку із тим, що земельна ділянка розміщена за межами генерального плану смт Ворохта.		—	—
	6.11. Дембовичу Андрію Ярославовичу, жителю смт Ворохта, вул. _____ у наданні у власність земельної ділянки площею 0,01 га з цільовим призначенням – для будівництва гаражу по вул. Д.		—	—

Галицького в смт Ворохта, в зв'язку із недотриманням вимог ст. 118 Земельного кодексу України.			
6.12. Данчаку Василю Остаповичу, жителю м. Львів, вул. _____ у наданні дозволу на виготовлення проєкту землеустрою щодо відведення земельної ділянки площею 0,0439 га для ведення особистого селянського господарства по вул. Д. Галицького у смт Ворохта (кримінальне провадження за № 42020091200000008 від 27.02.2020).		—	—
6.13. Михайлюк Парасці Дмитрівні, жительці смт Ворохта, вул. _____ у наданні дозволу на виготовлення проєкту землеустрою щодо відведення земельної ділянки площею 0,1550 га для ведення особистого селянського господарства по вул. Миру у смт Ворохта, за пропозицією постійної депутатської комісії з розгляду земельних питань, містобудування і екології.		—	—
6.14. Михайлюк Парасці Дмитрівні, жительці смт Ворохта, вул. _____ у наданні дозволу на виготовлення проєкту землеустрою щодо відведення земельної ділянки площею 0,2948 га для ведення особистого селянського господарства по вул. І. Франка у смт Ворохта, в зв'язку із виникненням спірного питання по даній земельній ділянці.		—	—
6.15. Михайлюк Парасці Дмитрівні, жительці смт Ворохта, вул. _____ у затвердженні технічної документації із землеустрою щодо встановлення меж земельної ділянки в натурі (на місцевості) площею 0,0676 га для ведення особистого селянського господарства по вул. Миру у смт Ворохта, в зв'язку із відсутністю (неподанням) такої документації та накладкою на земельну ділянку приватної власності.		—	—
6.16. Саранчову Руслану Васильовичу, жителю _____, Тернопільської області та Саранчову Петру Васильовичу, жителю _____ Вінницької області, у наданні дозволу на виготовлення проєкту землеустрою щодо відведення земельної ділянки орієнтовною площею 0,0800 га, яка розташована по вул. Заводській у смт Ворохта, у зв'язку з недотриманням вимог ст. 118 Земельного кодексу України.		—	—
6.17. Козаченко Світлани Євгенівни, жительці с. Татарів по вул. _____ у затвердженні проєкту землеустрою щодо зміни цільового призначення на земельну ділянку площею 0,4432 га (кадастровий номер: 2611091200:14:016:0003) із земель для ведення особистого селянського господарства, в землі житлової та громадської забудови для будівництва та обслуговування житлового будинку господарських будівель та споруд по вул. М. Косила у с Татарів, в зв'язку із самовільною зміною конфігурації земельної ділянки.		—	—
















п.7	7. Надати дозвіл Ворохтянській селищній раді на розроблення технічної документації із землеустрою щодо інвентаризації земельних ділянок:			
	7.1 площею 0,2361 га із цільовим призначенням: землі промисловості (11.03. - для розміщення та експлуатації основних, підсобних і допоміжних будівель та споруд будівельних організацій та підприємств), яка розташована по вул. Заводська в смт Ворохта.		—	—
	7.2. по вул. Говерлянська (біля НСБ «Заросляк») у смт Ворохта, з метою впорядкування території для розміщення тимчасових споруд для здійснення підприємницької діяльності.		—	—
	7.3. площею 0,1550 га, яка розташована по вул. Миру у смт Ворохта з цільовим призначенням - землі запасу.		—	—
	7.4. Ворохтянській селищній раді замовити виготовлення технічної документації із землеустрою щодо інвентаризації земельних ділянок (вказаних в пунктах 7.1-7.3. даного рішення) комунальної власності у суб'єкта господарювання, юридичної особи, що має ліцензію на проведення робіт із землеустрою згідно із законом.		—	—
	7.5. Подати виготовлену технічну документацію із землеустрою щодо інвентаризації земельних ділянок (вказаних в пунктах 7.1-7.3. даного рішення) комунальної власності на затвердження сесії Ворохтянської селищної ради.		—	—
13	Різне Про внесок у пунктів 13.1 13.2 13.3			
	13.1 Про організації роботи з розробки стратегії розвитку			
	13.2 Про затвердження порядку адміністративних послуг			
	13.3 Про затвердження регламенту ЦНАП			









П.І.Б.  
депутата селищної ради Масвиц В.І.









Особистий підпис








**БЮЛЕТЕНЬ ПОІМЕННОГО ГОЛОСУВАННЯ**  
 Ворохтянська селищна рада восьмого скликання  
 Восьма сесія селищної ради (28.05.2021 р.)








Результати персонального голосування









№	Назва проекту рішення	За	Проти	Утримався
X	Затвердження порядку денного		—	—
1.	Про затвердження звіту про виконання бюджету Ворохтянської селищної ради за перший квартал 2021 року		—	—
2	Про участь у підписанні договору про співробітництво територіальних громад Гуцульщини у формі реалізації спільних проєктів		—	—
3	Про організацію громадських та інших робіт тимчасового характеру на 2021 рік		—	—
4	Програма надання одноразової допомоги дітям-сиротам і дітям, позбавленим батьківського піклування, після досягнення 18-річного віку на 2021-2026 роки		—	—
5	Програма роботи з обдарованими дітьми та молоддю «Обдаровані діти – майбутнє громади» Ворохтянської селищної ради на 2021-2025 роки		—	—
6	Про Програму удосконалення системи соціального захисту населення у Надвірнянському районі на 2021-2025 роки		—	—
7	Про затвердження розпоряджень селищного голови.		—	—
8	Про зміни до бюджету загального фонду		—	—
9	8,2 Надати допомогу Попел С.В. в сумі 807 гривень		—	—
9	Про звернення депутатів Ворохтянської селищної ради		—	—
10	Про погодження меж історичних ареалів, визначені історико-архітектурним опорним планом смт Ворохта		—	—
11	Про детальне планування територій		—	—





п.1	Дати дозвіл Антонову Віталію Володимировичу, жителю м. Дніпро, Новокодацького р-ну, провулок _____ на розроблення детального плану території на власну земельну ділянку (кадастровий номер 2611040300:20:001:0197) площею _____ га для будівництва та обслуговування житлового будинку господарських будівель та споруд, по вул. О. Довбуша у смт Ворохта.		—	—
п.2	Дати дозвіл Марієнко Тарасу Леонідовичу, жителю м. Київ, вул. _____ на розроблення детального плану території на власну земельну ділянку (кадастровий номер 2611040300:20:005:0038) площею _____ га для будівництва та обслуговування житлового будинку господарських будівель та споруд по вул. М. Грушевського у смт Ворохта.		—	—
п.3	Дати дозвіл Білоус Наталії Василівні, жительці смт Ворохта, вул. _____ на розроблення детального плану території на власну земельну ділянку (кадастровий номер 2611040300:20:006:0123) площею _____ га для будівництва та обслуговування будівель торгівлі, по вул. Д.Галицького у смт Ворохта.		—	—
п.4	Дати дозвіл Климко Ганні Василівні, жительці смт Ворохта, вул. _____ на розроблення детального плану території на власну земельну ділянку (кадастровий номер 2611040300:21:008:0401) площею _____ га для будівництва та обслуговування житлового будинку господарських будівель та споруд по вул. Заводська у смт Ворохта.		—	—
п.5	Дати дозвіл Жуку Юрію Миколайовичу, жителю м. Узин, вул. _____, Білоцерківського р-ну, Київської області, на розроблення детального плану території на власну земельну ділянку площею _____ га для будівництва та обслуговування житлового будинку господарських будівель та споруд, по вул. О. Довбуша у смт. Ворохта.		—	—
п.6	Дати дозвіл Медвідчук Ользі Василівні, жительці смт Ворохта, вул. _____ на розроблення детального плану території на власну земельну ділянку площею _____ га для будівництва та обслуговування житлового будинку господарських будівель та споруд по вул. О. Довбуша у смт. Ворохта.		—	—
п.7	Дати дозвіл Келюшко Святославу Олександровичу, жителю смт Ворохта, вул. _____ на розроблення детального плану території на земельну ділянку комунальної власності площею _____ га для будівництва та обслуговування житлового будинку господарських будівель та споруд по вул. Заводська у смт Ворохта.		—	
п.8	Дати дозвіл Івасишин Віталії Богданівні, жительці смт			

	Ворохта, вул. _____ на розроблення детального плану території на земельну ділянку комунальної власності площею _____ га для будівництва та обслуговування житлового будинку господарських будівель та споруд по вул. Д.Галицького у смт Ворохта.		—	—
п.9	Дати дозвіл Співак Галині Михайлівні, жительці смт Ворохта, вул. _____ на розроблення детального плану території на земельну ділянку комунальної власності площею _____ га для будівництва та обслуговування житлового будинку господарських, будівель та споруд по вул. Д.Галицького у смт Ворохта.		—	—
п.10	Дати дозвіл Стелько Людмилі Василівні, жительці м. Рівне, вул. _____ а розроблення детального плану території на земельну ділянку комунальної власності площею _____ га для будівництва та обслуговування гаражу по вул. Д.Галицького у смт Ворохта.		—	—
п.11	Дати дозвіл Ворохтянській селищній раді на розроблення детального плану території на земельну ділянку площею 0,2361 га із цільовим призначенням: землі промисловості (11.03. - для розміщення та експлуатації основних, підсобних і допоміжних будівель та споруд будівельних організацій та підприємств), яка розташована по вул. Заводська в смт Ворохта.		—	—
12	Про розгляд земельних питань		—	—
п.1	<b>Затвердити проект землеустрою щодо відведення:</b>			
	1.1. земельної ділянки з земель комунальної власності площею 0,1500 га (кадастровий номер: 2611040300:21:006:0136) для будівництва та обслуговування житлового будинку господарських будівель та споруд по вул. Грицулівка у смт Ворохта, Будейчук Оксані Миколаївні, жительці смт Ворохта, вул. _____ і та передати земельну ділянку в приватну власність.		—	—
	1.2. земельної ділянки з земель комунальної власності площею 0,0196 га (кадастровий номер: 2611040300:21:008:0571) для ведення особистого селянського господарства по вул. Д. Галицького у смт Ворохта, Тисячному Андрію Васильовичу, жителю смт Ворохта, вул. _____ і та передати земельну ділянку в приватну власність.		—	—
	1.3. земельної ділянки з земель комунальної власності площею 0,1071 га (кадастровий номер: 2611040300:20:004:0284) для будівництва та обслуговування житлового будинку господарських будівель та споруд по вул. М. Грушевського у смт Ворохта, Гапонюку Анатолію Миколайовичу, жителю смт Ворохта, вул. _____ та передати		—	—




	земельну ділянку в приватну власність.			
	1.4. земельної ділянки з земель комунальної власності площею 0,0400 га (кадастровий номер: 2611040300:21:007:0285) для будівництва та обслуговування житлового будинку господарських будівель та споруд по вул. Миру у смт Ворохта, Абрам'як Ганні Юрїївни, жительці смт Ворохта, вул. та передати земельну ділянку в приватну власність.		—	—
	1.5. земельної ділянки з земель комунальної власності площею 0,1500 га (кадастровий номер: 2611040300:21:004:0572) для будівництва та обслуговування житлового будинку господарських будівель та споруд по вул. І. Франка у смт Ворохта Михайлюку Василю Богдановичу, жителю смт Ворохта, вул. та передати земельну ділянку в приватну власність.		—	—
	1.6. земельної ділянки з земель комунальної власності площею 0,0712 га (кадастровий номер: 2611040300:21:008:0574) для ведення особистого селянського господарства по вул. Д. Галицького у смт Ворохта, Михайлюку Богдану Дмитровичу, жителю смт Ворохта, вул. та передати земельну ділянку в приватну власність.		—	—
	1.7. земельної ділянки з земель комунальної власності площею 0,0588 га (кадастровий номер: 2611040300:13:001:0003) для ведення особистого селянського господарства по вул. Говерляньська у смт Ворохта, Братівник Вікторії Антонівні, жительці смт Ворохта, вул. передати земельну ділянку в приватну власність.		—	—
	1.8. земельної ділянки з земель комунальної власності площею 0,0264 га (кадастровий номер: 2611040300:21:008:0564) для ведення особистого селянського господарства по вул. Говерляньська у смт Ворохта, Братівник Вікторії Антонівні, жительці смт Ворохта, вул. та передати земельну ділянку в приватну власність.		—	—
	1.9. земельної ділянки з земель комунальної власності площею 0,0188 га (кадастровий номер: 2611040300:21:008:0578) для ведення особистого селянського господарства по вул. Говерляньська у смт Ворохта, Братівник Вікторії Антонівні, жительці смт Ворохта, вул. та передати земельну ділянку в приватну власність.		—	—
	1.10. земельної ділянки з земель комунальної власності площею 0,2541 га (кадастровий номер: 2611040300:20:001:0375) для ведення особистого селянського господарства по вул. Лесі Українки у смт Ворохта, Житар Уляні Василівні, жительці м Київ, вул. та передати земельну ділянку в приватну власність.		—	—
	1.11. земельної ділянки з земель комунальної власності площею 0,0600 га (кадастровий номер: 2611091201:14:017:0018) для ведення особистого селянського господарства по вул. Р. Шухевича у с.			







	Татарів, Буратчук Іванні Миколаївні, жительці с. Татарів, вул. _____ та передати земельну ділянку в приватну власність.		—	—
	1.12. земельної ділянки з земель комунальної власності площею 0,0113 га (кадастровий номер: 2611091201:13:012:0139) для ведення особистого селянського господарства по вул. Свободи у с. Татарів, Стефак Ірині Вікторівні, жительці с. Татарів та передати земельну ділянку в приватну власність.		—	—
п.2	<b>2. Затвердити проект землеустрою щодо зміни цільового призначення:</b>			
	2.1. земельної ділянки Личковській П'юбов Павлівні жительці с Татарів вул. _____ на земельну ділянку площею 0,0740 га (кадастровий номер: 2611091201:13:004:0060) з земель для ведення особистого селянського господарства, в землі житлової та громадської забудови для будівництва та обслуговування житлового будинку господарських будівель та споруд по вул. Т. Шевченка у с Татарів.		—	—
	2.2. земельної ділянки Німчуку Валерію Дмитровичу жителю м Івано-Франківськ вул. _____ на земельну ділянку площею 0,7289 га (кадастровий номер: 2611040300:12:001:0002) з земель для ведення особистого селянського господарства, в землі житлової та громадської забудови для будівництва та обслуговування житлового будинку господарських будівель та споруд по вул. Довбуша у смт Ворохта.		—	—
	2.3. земельної ділянки Гопаку Василю Петровичу жителю с. Квасово вул _____, Закарпатської області на земельну ділянку площею 0,1908 га (кадастровий номер: 2611091200:10:001:0003) з земель для ведення особистого селянського господарства, в землі для будівництва та обслуговування об'єктів туристичної інфраструктури та закладів громадського харчування по вул. Гірська у с Татарів.		—	—
п.3	<b>Дати дозвіл на виготовлення проекту землеустрою щодо відведення:</b>			
	3.1. земельної ділянки з земель комунальної власності площею 0,3550 га для ведення особистого селянського господарства по вул. Говерляньська у смт Ворохта, Томащуку Олександрю Дмитровичу, жителю смт Ворохта, вул _____ Проект відведення даної земельної ділянки подати на затвердження селищної ради.		—	—
	3.2. земельної ділянки з земель комунальної власності площею 0,0980 га для будівництва та обслуговування житлового будинку господарських будівель та споруд по вул. Д. Галицького у смт Ворохта, Співак Галіні Михайлівні, жительці смт Ворохта, вул. _____		—	—






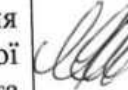
Проект відведення даної земельної ділянки подати на затвердження селищної ради.			
3.3. земельної ділянки з земель комунальної власності площею 0,1500 га для будівництва та обслуговування житлового будинку господарських будівель та споруд по вул. І. Франка у смт Ворохта, Вербіцькому Михайлу Михайловичу, жителю смт Ворохта, вул. Проект відведення даної земельної ділянки подати на затвердження селищної ради.		—	—
3.4. земельної ділянки з земель комунальної власності площею 0,0910 га для ведення особистого селянського господарства по вул. І. Франка у смт Ворохта, Вербіцькому Михайлу Михайловичу, жителю смт Ворохта, вул. Проект відведення даної земельної ділянки подати на затвердження селищної ради.		—	—
3.5. земельної ділянки з земель комунальної власності площею 0,0417 га для ведення особистого селянського господарства по вул. І. Франка у смт Ворохта, Вербіцькому Михайлу Михайловичу, жителю смт Ворохта, вул. Проект відведення даної земельної ділянки подати на затвердження селищної ради.		—	—
3.6. земельної ділянки з земель комунальної власності площею 0,0810 га для будівництва та обслуговування житлового будинку господарських будівель та споруд по вул. Миру у с. Татарів, Майк Олені Василівні, жительці с Татарів, вул. Проект відведення даної земельної ділянки подати на затвердження селищної ради.		—	—
3.7. земельної ділянки з земель комунальної власності площею 0,5747 га для ведення особистого селянського господарства по вул. І Франка у смт Ворохта, Копчуку Василю Васильовичу, жителю смт Ворохта, вул. Проект відведення даної земельної ділянки подати на затвердження селищної ради.		—	—
3.8. земельної ділянки з земель комунальної власності площею 0,3137 га. для ведення особистого селянського господарства по вул. І Франка у смт Ворохта, Копчуку Василю Васильовичу, жителю смт Ворохта, вул. Проект відведення даної земельної ділянки подати на затвердження селищної ради.		—	—
3.9. земельної ділянки з земель комунальної власності площею 0,9050 га для ведення особистого селянського господарства по вул. І Франка у смт Ворохта, Лазорко Галині Василівні, жительці смт Ворохта, вул Проект відведення даної земельної ділянки подати на затвердження селищної ради.		—	—
3.10. земельної ділянки з земель комунальної власності площею 0,0130 га для ведення особистого селянського господарства по вул. Незалежності у с. Татарів, Лесюк Лідії Іванівні, жительці с. Татарів, вул. Проект відведення даної земельної ділянки подати на затвердження селищної ради.		—	—










п.4	<b>4. Затвердити технічну документацію із землеустрою щодо встановлення меж земельної ділянки в натурі (на місцевості) та зміни конфігурації:</b>			
	4.1. земельної ділянки площею 0,5990 га, (кадастровий номер 2611040300:20:003:0045) для ведення особистого селянського господарства по вул. Довбуша у смт. Ворохта, Галик Богдані Богданівні, жительці смт Ворохта, вул.		—	—
п.5	<b>5. Затвердити акт встановлення межі :</b>			
	5.1. від літери «А» до літери «Б» Лазорко Галині Василівні, жительці смт Ворохта, вул. складений постійною депутатською комісією з розгляду земельних питань, містобудування і екології від 02.04.2021 року, на земельну ділянку площею 0,9050 га для ведення особистого селянського господарства по вул. І. Франка у смт Ворохта.		—	—
п.6	<b>6. Відмовити:</b>			
	6.1. Чернишову Євгену Семеновичу, жителю с Павлівка, вул. Одеської області, у наданні дозволу на виготовлення проекту землеустрою щодо відведення земельної ділянки орієнтовною площею 0,2500 га для будівництва та обслуговування житлового будинку, господарських будівель та споруд, у межах села Татарів, Ворохтянської селищної ради, Надвірнянського району, Івано-Франківської області (біля земельної ділянки з кадастровим номером: 2611091201:13:005:0035), у зв'язку з тим, що дана земельна ділянка, яка зазначена Чернишовим Є.С. у графічному матеріалі, накладається на територію, що відноситься до земель Карпатського національного природного парку, а саме Яблуницького природоохоронного науково-дослідного відділення квартал № 6, виділ № 13 (лист Карпатського НПП від 14.04.2021 року № 193).		—	—
	6.2. Гургулі Володимиру Богдановичу, жителю с Підлісся, вул. Івано-Франківської області, у наданні дозволу на виготовлення проекту землеустрою щодо відведення земельної ділянки орієнтовною площею 0,2500 га для будівництва та обслуговування житлового будинку, господарських будівель та споруд, у межах села Татарів, Ворохтянської селищної ради, Надвірнянського району, Івано-Франківської області (біля земельної ділянки з кадастровим номером: 2611091201:13:005:0035), у зв'язку з тим, що дана земельна ділянка, яка зазначена Гургула В.Б. у		—	—



<p>графічному матеріалі, накладається на територію, що відноситься до земель Карпатського національного природного парку, а саме Яблуницького природоохоронного науково-дослідного відділення квартал № 6, виділ № 13 (лист Карпатського НПП від 14.04.2021 року № 193).</p>			
<p>6.3. Васюті Миколі Івановичу, жителю смт Заболотів, вул. Коломийського району, Івано-Франківської області, у наданні дозволу на виготовлення проєкту землеустрою щодо відведення земельної ділянки орієнтовною площею 0,2500 га для будівництва та обслуговування житлового будинку, господарських будівель та споруд, у межах села Татарів, Ворохтянської селищної ради, Надвірнянського району, Івано-Франківської області (біля земельної ділянки з кадастровим номером: 2611091201:13:005:0035), у зв'язку з тим, що дана земельна ділянка, яка зазначена Васюті М.І. у графічному матеріалі, накладається на територію, що відноситься до земель Карпатського національного природного парку, а саме Яблуницького природоохоронного науково-дослідного відділення квартал № 6, виділ № 13 (лист Карпатського НПП від 14.04.2021 року № 193).</p>		<p>—</p>	<p>—</p>
<p>6.4. Шкурлатовській Галині Іванівні, жительці м Галич, вул. Івано-Франківської області, у наданні дозволу на виготовлення проєкту землеустрою щодо відведення земельної ділянки орієнтовною площею 0,2500 га для будівництва та обслуговування житлового будинку, господарських будівель та споруд, у межах села Татарів, Ворохтянської селищної ради, Надвірнянського району, Івано-Франківської області (біля земельної ділянки з кадастровим номером: 2611091201:13:005:0035), у зв'язку з тим, що дана земельна ділянка, яка зазначена Шкурлатовською Г.І. у графічному матеріалі, накладається на територію, що відноситься до земель Карпатського національного природного парку, а саме Яблуницького природоохоронного науково-дослідного відділення квартал № 6, виділ № 13 (лист Карпатського НПП від 14.04.2021 року № 193).</p>		<p>—</p>	<p>—</p>
<p>6.5. Нейчеву Василю Валентиновичу, жителю с Приморське, вул. Білгород-Дніпровський району, Одеської області, у наданні дозволу на виготовлення проєкту землеустрою щодо відведення земельної ділянки орієнтовною площею 0,2500 га для будівництва та обслуговування житлового будинку, господарських будівель та споруд, у межах села Татарів, Ворохтянської селищної ради, Надвірнянського району, Івано-Франківської області (біля земельної ділянки з кадастровим номером: 2611091201:13:005:0035), у зв'язку з тим, що дана земельна ділянка, яка зазначена Шкурлатовською Г.І. у графічному матеріалі, накладається на територію, що відноситься до земель Карпатського національного</p>		<p>—</p>	<p>—</p>

<p>природного парку, а саме Яблуницького природоохоронного науково-дослідного відділення квартал № 6, виділ № 13 (лист Карпатського НПП від 14.04.2021 року № 193).</p>			
<p>6.6. Максиміну Сергію Сергійовичу, жителю м. Хмельницький, вул. _____ у наданні дозволу на виготовлення проекту землеустрою щодо відведення земельної ділянки орієнтовною площею 0,1000 га для індивідуального дачного будівництва у межах села Татарів, по вул. Т. Шевченка, Ворохтянської селищної ради, Надвірнянського району, Івано-Франківської області (біля земельної ділянки з кадастровим номером: 2611091201:13:006:0079), у зв'язку з тим, що відповідно до генерального плану забудови с. Татарів відсутня територія дачного будівництва.</p>		<p>—</p>	<p>—</p>
<p>6.7. Зборовській Богдані Миколаївні, жительці смт Ворохта, вул. _____, у наданні (виділенні) земельної ділянки для будівництва та обслуговування житлового будинку, господарських будівель та споруд в смт Ворохта, у зв'язку з відсутністю на даний час вільних земель запасу на території Ворохтянської селищної ради та недотриманням вимог ст. 118 Земельного кодексу України.</p>		<p>—</p>	<p>—</p>
<p>6.8. Мосоруку Любомиру Миколайовичу, жителю смт Ворохта, вул. _____ наданні дозволу на виготовлення проекту землеустрою щодо відведення земельної ділянки орієнтовною площею 0,1500 га для будівництва та обслуговування житлового будинку, господарських будівель та споруд, у смт Ворохта, у зв'язку з тим, що дана земельна ділянка, яка зазначена Мосоруком Л.М. у графічному матеріалі, накладається на територію, що відноситься до земель Карпатського національного природного парку (квартал 12, Ворохтянського ПНДВ).</p>		<p>—</p>	<p>—</p>
<p>6.9. Тисячному Василю Танасійовичу, жителю смт Ворохта, вул. _____ у наданні дозволу на виготовлення проекту землеустрою щодо відведення земельної ділянки орієнтовною площею 1,0 га для ведення особистого селянського господарства по вул. І. Франка у смт Ворохта, за пропозицією постійної депутатської комісії з розгляду земельних питань, містобудування і екології.</p>		<p>—</p>	<p>—</p>
<p>6.10. Савіцькій Олені Михайлівні, жительці смт Ворохта, вул. _____ у наданні дозволу на безоплатну приватизацію частини замкненої земельної ділянки покритої лісом, площею 0,65 га з цільовим призначенням – для ведення лісового господарства по вул. Руднева в смт. Ворохта, в зв'язку із тим, що земельна ділянка розміщена за межами генерального плану смт Ворохта.</p>		<p>—</p>	<p>—</p>
<p>6.11. Дембовичу Андрію Ярославовичу, жителю смт Ворохта, вул. _____ у наданні у власність земельної ділянки площею 0,01 га з цільовим призначенням – для будівництва гаражу по вул. Д.</p>		<p>—</p>	<p>—</p>

	Галицького в смт Ворохта, в зв'язку із недотриманням вимог ст. 118 Земельного кодексу України.			
	6.12. Данчаку Василю Остаповичу, жителю м. Львів, вул. _____ у наданні дозволу на виготовлення проєкту землеустрою щодо відведення земельної ділянки площею 0,0439 га для ведення особистого селянського господарства по вул. Д. Галицького у смт Ворохта (кримінальне провадження за № 42020091200000008 від 27.02.2020).		—	—
	6.13. Михайлюк Парасці Дмитрівні, жительці смт Ворохта, вул. _____ у наданні дозволу на виготовлення проєкту землеустрою щодо відведення земельної ділянки площею 0,1550 га для ведення особистого селянського господарства по вул. Миру у смт Ворохта, за пропозицією постійної депутатської комісії з розгляду земельних питань, містобудування і екології.		—	—
	6.14. Михайлюк Парасці Дмитрівні, жительці смт Ворохта, вул. _____ у наданні дозволу на виготовлення проєкту землеустрою щодо відведення земельної ділянки площею 0,2948 га для ведення особистого селянського господарства по вул. І. Франка у смт Ворохта, в зв'язку із виникненням спірного питання по даній земельній ділянці.		—	—
	6.15. Михайлюк Парасці Дмитрівні, жительці смт Ворохта, вул. _____ у затвердженні технічної документації із землеустрою щодо встановлення меж земельної ділянки в натурі (на місцевості) площею 0,0676 га для ведення особистого селянського господарства по вул. Миру у смт Ворохта, в зв'язку із відсутністю (неподанням) такої документації та накладкою на земельну ділянку приватної власності.		—	—
	6.16. Саранчову Руслану Васильовичу, жителю Тернопільської області та Саранчову Петру Васильовичу, жителю Вінницької області, у наданні дозволу на виготовлення проєкту землеустрою щодо відведення земельної ділянки орієнтовною площею 0,0800 га, яка розташована по вул. Заводській у смт Ворохта, у зв'язку з недотриманням вимог ст. 118 Земельного кодексу України.		—	—
	6.17. Козаченко Світлани Євгенівни, жительці с. Татарів по вул. _____ у затвердженні проєкту землеустрою щодо зміни цільового призначення на земельну ділянку площею 0,4432 га (кадастровий номер: 2611091200:14:016:0003) із земель для ведення особистого селянського господарства, в землі житлової та громадської забудови для будівництва та обслуговування житлового будинку господарських будівель та споруд по вул. М. Косила у с Татарів, в зв'язку із самовільною зміною конфігурації земельної ділянки.		—	—

п.7	<b>7. Надати дозвіл Ворохтянській селищній раді на розроблення технічної документації із землеустрою щодо інвентаризації земельних ділянок:</b>			
	7.1 площею 0,2361 га із цільовим призначенням: землі промисловості (11.03. - для розміщення та експлуатації основних, підсобних і допоміжних будівель та споруд будівельних організацій та підприємств), яка розташована по вул. Заводська в смт Ворохта.		—	—
	7.2. по вул. Говерляньська (біля НСБ «Заросляк») у смт Ворохта, з метою впорядкування території для розміщення тимчасових споруд для здійснення підприємницької діяльності.		—	—
	7.3. площею 0,1550 га, яка розташована по вул. Миру у смт Ворохта з цільовим призначенням - землі запасу.		—	—
	7.4. Ворохтянській селищній раді замовити виготовлення технічної документації із землеустрою щодо інвентаризації земельних ділянок (вказаних в пунктах 7.1-7.3. даного рішення) комунальної власності у суб'єкта господарювання, юридичної особи, що має ліцензію на проведення робіт із землеустрою згідно із законом.		—	—
	7.5. Подати виготовлену технічну документацію із землеустрою щодо інвентаризації земельних ділянок (вказаних в пунктах 7.1-7.3. даного рішення) комунальної власності на затвердження сесії Ворохтянської селищної ради.		—	—
13	Різне Про виконання п 13.1, 13-2, 13-3		—	—
13.1	Про оптимізацію з розробки стратегії розвитку Ворохтянської ТП на 22-27р.		—	—
13.2	Про затвердження переліку адміністративних послуг ЦНАП.		—	—
13.3	Про затвердження переліку ЦНАП		—	—

П.І.Б.

депутата селищної ради




Особистий підпис



**БЮЛЕТЕНЬ ПОІМЕННОГО ГОЛОСУВАННЯ**Ворохтянська селищна рада восьмого скликання  
Восьма сесія селищної ради (28.05.2021 р.)

## Результати персонального голосування

№	Назва проєкту рішення	За	Проти	Утримався
X	Затвердження порядку денного	✓		
1.	Про затвердження звіту про виконання бюджету Ворохтянської селищної ради за перший квартал 2021 року	✓		
2	Про участь у підписанні договору про співробітництво територіальних громад Гуцульщини у формі реалізації спільних проєктів	✓		
3	Про організацію громадських та інших робіт тимчасового характеру на 2021 рік	✓		
4	Програма надання одноразової допомоги дітям-сиротам і дітям, позбавленим батьківського піклування, після досягнення 18-річного віку на 2021-2026 роки	✓		
5	Програма роботи з обдарованими дітьми та молоддю «Обдаровані діти – майбутнє громади» Ворохтянської селищної ради на 2021-2025 роки	✓		
6	Про Програму удосконалення системи соціального захисту населення у Надвірнянському районі на 2021-2025 роки	✓		
7	Про затвердження розпоряджень селищного голови.	✓		
8	Про зміни до бюджету загального фонду	✓ 10 тис.		
9.2	Про допомоги Поліч С.В. 80 тис.	✓ 80 тис.		
9	Про звернення депутатів Ворохтянської селищної ради	✓		
10	Про погодження меж історичних ареалів, визначені історико-архітектурним опорним планом смт Ворохта	✓		
11	Про детальне планування територій	✓		

п.1	Дати дозвіл Антонову Віталію Володимировичу, жителю м. Дніпро, Новокодацького р-ну, провулок на розроблення детального плану території на власну земельну ділянку (кадастровий номер 2611040300:20:001:0197) площею 0,4700 га для будівництва та обслуговування житлового будинку господарських будівель та споруд, по вул. О. Довбуша у смт Ворохта.	✓		
п.2	Дати дозвіл Марієнко Тарасу Леонідовичу, жителю м. Київ, вул. на розроблення детального плану території на власну земельну ділянку (кадастровий номер 2611040300:20:005:0038) площею га для будівництва та обслуговування житлового будинку господарських будівель та споруд по вул. М. Грушевського у смт Ворохта.	✓		
п.3	Дати дозвіл Білоус Наталії Василівні, жительці смт Ворохта, вул. на розроблення детального плану території на власну земельну ділянку (кадастровий номер 2611040300:20:006:0123) площею га для будівництва та обслуговування будівель торгівлі, по вул. Д.Галицького у смт Ворохта.	✓		
п.4	Дати дозвіл Климко Ганні Василівні, жительці смт Ворохта, вул. на розроблення детального плану території на власну земельну ділянку (кадастровий номер 2611040300:21:008:0401) площею га для будівництва та обслуговування житлового будинку господарських будівель та споруд по вул. Заводська у смт Ворохта.	✓		
п.5	Дати дозвіл Жуку Юрію Миколайовичу, жителю м. Узин, вул. , Білоцерківського р-ну, Київської області, на розроблення детального плану території на власну земельну ділянку площею а для будівництва та обслуговування житлового будинку господарських будівель та споруд, по вул. О. Довбуша у смт. Ворохта.	✓		
п.6	Дати дозвіл Медвідчук Ользі Василівні, жительці смт Ворохта, вул. на розроблення детального плану території на власну земельну ділянку площею га для будівництва та обслуговування житлового будинку господарських будівель та споруд по вул. О. Довбуша у смт. Ворохта.	✓		
п.7	Дати дозвіл Келюшко Святославу Олександровичу, жителю смт Ворохта, вул. на розроблення детального плану території на земельну ділянку комунальної власності площею 0,07 га для будівництва та обслуговування житлового будинку господарських будівель та споруд по вул. Заводська у смт Ворохта.	<del>✓</del> (Враження)		УТРИМАВСЯ 
п.8	Дати дозвіл Івасишин Віталії Богданівні, жительці смт			

	Ворохта, вул. _____ на розроблення детального плану території на земельну ділянку комунальної власності площею 0,0500 га для будівництва та обслуговування житлового будинку господарських будівель та споруд по вул. Д.Галицького у смт Ворохта.	✓		
п.9	Дати дозвіл Співак Галині Михайлівні, жительці смт Ворохта, вул. _____ розроблення детального плану території на земельну ділянку комунальної власності площею 0,0980 га для будівництва та обслуговування житлового будинку господарських, будівель та споруд по вул. Д.Галицького у смт Ворохта.	✓		
п.10	Дати дозвіл Стелько Людмилі Василівні, жительці м. Рівне, вул. _____ на розроблення детального плану території на земельну ділянку комунальної власності площею 0,0088 га для будівництва та обслуговування гаражу по вул. Д.Галицького у смт Ворохта.	✓		
п.11	Дати дозвіл Ворохтянській селищній раді на розроблення детального плану території на земельну ділянку площею 0,2361 га із цільовим призначенням: землі промисловості (11.03. - для розміщення та експлуатації основних, підсобних і допоміжних будівель та споруд будівельних організацій та підприємств), яка розташована по вул. Заводська в смт Ворохта.	✓		
12	Про розгляд земельних питань	✓		
п.1	<b>Затвердити проект землеустрою щодо відведення:</b>			
	1.1. земельної ділянки з земель комунальної власності площею 0,1500 га (кадастровий номер: 2611040300:21:006:0136) для будівництва та обслуговування житлового будинку господарських будівель та споруд по вул. Грицулівка у смт Ворохта, Будейчук Оксані Миколаївні, жительці смт Ворохта, вул. _____ та передати земельну ділянку в приватну власність.	✓		
	1.2. земельної ділянки з земель комунальної власності площею 0,0196 га (кадастровий номер: 2611040300:21:008:0571) для ведення особистого селянського господарства по вул. Д. Галицького у смт Ворохта, Тисячному Андрію Васильовичу, жителю смт Ворохта, вул. _____ та передати земельну ділянку в приватну власність.	✓		
	1.3. земельної ділянки з земель комунальної власності площею 0,1071 га (кадастровий номер: 2611040300:20:004:0284) для будівництва та обслуговування житлового будинку господарських будівель та споруд по вул. М. Грушевського у смт Ворохта, Гапонюку Анатолію Миколайовичу, жителю смт Ворохта, вул. _____ та передати	✓		

	земельну ділянку в приватну власність.			
	1.4. земельної ділянки з земель комунальної власності площею 0,0400 га (кадастровий номер: 2611040300:21:007:0285) для будівництва та обслуговування житлового будинку господарських будівель та споруд по вул. Миру у смт Ворохта, Абрам'як Ганні Юріївни, жительці смт Ворохта, вул. та передати земельну ділянку в приватну власність.	✓		
	1.5. земельної ділянки з земель комунальної власності площею 0,1500 га (кадастровий номер: 2611040300:21:004:0572) для будівництва та обслуговування житлового будинку господарських будівель та споруд по вул. І. Франка у смт Ворохта Михайлюку Василю Богдановичу, жителю смт Ворохта, вул. та передати земельну ділянку в приватну власність.	✓		
	1.6. земельної ділянки з земель комунальної власності площею 0,0712 га (кадастровий номер: 2611040300:21:008:0574) для ведення особистого селянського господарства по вул. Д. Галицького у смт Ворохта, Михайлюку Богдану Дмитровичу, жителю смт Ворохта, вул. та передати земельну ділянку в приватну власність.	✓		
	1.7. земельної ділянки з земель комунальної власності площею 0,0588 га (кадастровий номер: 2611040300:13:001:0003) для ведення особистого селянського господарства по вул. Говерляньська у смт Ворохта, Братівник Вікторії Антонівні, жительці смт Ворохта, вул. та передати земельну ділянку в приватну власність.	✓		
	1.8. земельної ділянки з земель комунальної власності площею 0,0264 га (кадастровий номер: 2611040300:21:008:0564) для ведення особистого селянського господарства по вул. Говерляньська у смт Ворохта, Братівник Вікторії Антонівні, жительці смт Ворохта, вул. та передати земельну ділянку в приватну власність.	✓		
	1.9. земельної ділянки з земель комунальної власності площею 0,0188 га (кадастровий номер: 2611040300:21:008:0578) для ведення особистого селянського господарства по вул. Говерляньська у смт Ворохта, Братівник Вікторії Антонівні, жительці смт Ворохта, вул. та передати земельну ділянку в приватну власність.	✓		
	1.10. земельної ділянки з земель комунальної власності площею 0,2541 га (кадастровий номер: 2611040300:20:001:0375) для ведення особистого селянського господарства по вул. Лесі Українки у смт Ворохта, Житар Уляні Василівні, жительці м Київ, вул. та передати земельну ділянку в приватну власність.	✓		
	1.11. земельної ділянки з земель комунальної власності площею 0,0600 га (кадастровий номер: 2611091201:14:017:0018) для ведення особистого селянського господарства по вул. Р. Шухевича у с.	✓		



	Татарів, Буратчук Іванні Миколаївні, жительці с. Татарів, вул. та передати земельну ділянку в приватну власність.	✓		
	1.12. земельної ділянки з земель комунальної власності площею 0,0113 га (кадастровий номер: 2611091201:13:012:0139) для ведення особистого селянського господарства по вул. Свободи у с. Татарів, Стефак Ірині Вікторівні, жительці с. Татарів та передати земельну ділянку в приватну власність.	✓		
п.2	<b>2. Затвердити проект землеустрою щодо зміни цільового призначення:</b>	✓		
	2.1. земельної ділянки Личковській Любов Павлівні жительці с Татарів вул. на земельну ділянку площею 0,0740 га (кадастровий номер: 2611091201:13:004:0060) з земель для ведення особистого селянського господарства, в землі житлової та громадської забудови для будівництва та обслуговування житлового будинку господарських будівель та споруд по вул. Т. Шевченка у с Татарів.	✓		
	2.2. земельної ділянки Німчуку Валерію Дмитровичу жителю м Івано-Франківськ вул. на земельну ділянку площею 0,7289 га (кадастровий номер: 2611040300:12:001:0002) з земель для ведення особистого селянського господарства, в землі житлової та громадської забудови для будівництва та обслуговування житлового будинку господарських будівель та споруд по вул. Довбуша у смт Ворохта.	✓		
	2.3. земельної ділянки Гопаку Василю Петровичу жителю с. Квасово вул. , Берегівського району, Закарпатської області на земельну ділянку площею 0,1908 га (кадастровий номер: 2611091200:10:001:0003) з земель для ведення особистого селянського господарства, в землі для будівництва та обслуговування об'єктів туристичної інфраструктури та закладів громадського харчування по вул. Гірська у с Татарів.	✓		
п.3	<b>Дати дозвіл на виготовлення проєкту землеустрою щодо відведення:</b>			
	3.1. земельної ділянки з земель комунальної власності площею 0,3550 га для ведення особистого селянського господарства по вул. Говерляньська у смт Ворохта, Томащуку Олександрю Дмитровичу, жителю смт Ворохта, вул. . Проект відведення даної земельної ділянки подати на затвердження селищної ради.	✓		
	3.2. земельної ділянки з земель комунальної власності площею 0,0980 га для будівництва та обслуговування житлового будинку господарських будівель та споруд по вул. Д. Галицького у смт Ворохта, Співак Галині Михайлівні, жительці смт Ворохта, вул. ..	✓		

	Проект відведення даної земельної ділянки подати на затвердження селищної ради.			
	3.3. земельної ділянки з земель комунальної власності площею 0,1500 га для будівництва та обслуговування житлового будинку господарських будівель та споруд по вул. І. Франка у смт Ворохта, Вербіцькому Михайлу Михайловичу, жителю смт Ворохта, вул. . Проект відведення даної земельної ділянки подати на затвердження селищної ради.	✓		
	3.4. земельної ділянки з земель комунальної власності площею 0,0910 га для ведення особистого селянського господарства по вул. І. Франка у смт Ворохта, Вербіцькому Михайлу Михайловичу, жителю смт Ворохта, вул. . Проект відведення даної земельної ділянки подати на затвердження селищної ради.	✓		
	3.5. земельної ділянки з земель комунальної власності площею 0,0417 га для ведення особистого селянського господарства по вул. І. Франка у смт Ворохта, Вербіцькому Михайлу Михайловичу, жителю смт Ворохта, вул. . Проект відведення даної земельної ділянки подати на затвердження селищної ради.	✓		
	3.6. земельної ділянки з земель комунальної власності площею 0,0810 га для будівництва та обслуговування житлового будинку господарських будівель та споруд по вул. Миру у с. Татарів, Майк Олені Василівні, жительці с Татарів, вул. . Проект відведення даної земельної ділянки подати на затвердження селищної ради.	✓		
	3.7. земельної ділянки з земель комунальної власності площею 0,5747 га для ведення особистого селянського господарства по вул. І Франка у смт Ворохта, Копчуку Василю Васильовичу, жителю смт Ворохта, вул. . Проект відведення даної земельної ділянки подати на затвердження селищної ради.	✓		
	3.8. земельної ділянки з земель комунальної власності площею 0,3137 га. для ведення особистого селянського господарства по вул. І Франка у смт Ворохта, Копчуку Василю Васильовичу, жителю смт Ворохта, вул. . Проект відведення даної земельної ділянки подати на затвердження селищної ради.	✓		
	3.9. земельної ділянки з земель комунальної власності площею 0,9050 га для ведення особистого селянського господарства по вул. І Франка у смт Ворохта, Лазорко Галині Василівні, жительці смт Ворохта, вул. . Проект відведення даної земельної ділянки подати на затвердження селищної ради.	✓		
	3.10. земельної ділянки з земель комунальної власності площею 0,0130 га для ведення особистого селянського господарства по вул. Незалежності у с. Татарів, Лесюк Лідії Іванівні, жительці с. Татарів, вул. і . Проект відведення даної земельної ділянки подати на затвердження селищної ради.	✓		

п.4	<b>4. Затвердити технічну документацію із землеустрою щодо встановлення меж земельної ділянки в натурі (на місцевості) та зміни конфігурації:</b>			
	4.1. земельної ділянки площею 0,5990 га, (кадастровий номер 2611040300:20:003:0045) для ведення особистого селянського господарства по вул. Довбуша у смт. Ворохта, Галик Богдані Богданівні, жительці смт Ворохта, вул.	✓		
п.5	<b>5. Затвердити акт встановлення межі :</b>			
	5.1. від літери «А» до літери «Б» Лазорко Галині Василівні, жительці смт Ворохта, вул. складений постійною депутатською комісією з розгляду земельних питань, містобудування і екології від 02.04.2021 року, на земельну ділянку площею 0,9050 га для ведення особистого селянського господарства по вул. І. Франка у смт Ворохта.	✓		
п.6	<b>6. Відмовити:</b>			
	6.1. Чернишову Євгену Семеновичу, жителю с Павлівка, вул Одеської області, у наданні дозволу на виготовлення проекту землеустрою щодо відведення земельної ділянки орієнтовною площею 0,2500 га для будівництва та обслуговування житлового будинку, господарських будівель та споруд, у межах села Татарів, Ворохтянської селищної ради, Надвірнянського району, Івано-Франківської області (біля земельної ділянки з кадастровим номером: 2611091201:13:005:0035), у зв'язку з тим, що дана земельна ділянка, яка зазначена Чернишовим Є.С. у графічному матеріалі, накладається на територію, що відноситься до земель Карпатського національного природного парку, а саме Яблуницького природоохоронного науково-дослідного відділення квартал № 6, виділ № 13 (лист Карпатського НПП від 14.04.2021 року № 193).	✓		
	6.2. Гургулі Володимиру Богдановичу, жителю с Підлісся, вул. исменицького району, Івано-Франківської області, у наданні дозволу на виготовлення проекту землеустрою щодо відведення земельної ділянки орієнтовною площею 0,2500 га для будівництва та обслуговування житлового будинку, господарських будівель та споруд, у межах села Татарів, Ворохтянської селищної ради, Надвірнянського району, Івано-Франківської області (біля земельної ділянки з кадастровим номером: 2611091201:13:005:0035), у зв'язку з тим, що дана земельна ділянка, яка зазначена Гургула В.Б. у	✓		

<p>графічному матеріалі, накладається на територію, що відноситься до земель Карпатського національного природного парку, а саме Яблуницького природоохоронного науково-дослідного відділення квартал № 6, виділ № 13 (лист Карпатського НПП від 14.04.2021 року № 193).</p>			
<p>6.3. Васюті Миколі Івановичу, жителю смт Заболотів, вул. Коломийського району, Івано-Франківської області, у наданні дозволу на виготовлення проєкту землеустрою щодо відведення земельної ділянки орієнтовною площею 0,2500 га для будівництва та обслуговування житлового будинку, господарських будівель та споруд, у межах села Татарів, Ворохтянської селищної ради, Надвірнянського району, Івано-Франківської області (біля земельної ділянки з кадастровим номером: 2611091201:13:005:0035), у зв'язку з тим, що дана земельна ділянка, яка зазначена Васюті М.І. у графічному матеріалі, накладається на територію, що відноситься до земель Карпатського національного природного парку, а саме Яблуницького природоохоронного науково-дослідного відділення квартал № 6, виділ № 13 (лист Карпатського НПП від 14.04.2021 року № 193).</p>	<p>✓</p>		
<p>6.4. Шкурлатовській Галині Іванівні, жительці м Галич, вул. Івано-Франківської області, у наданні дозволу на виготовлення проєкту землеустрою щодо відведення земельної ділянки орієнтовною площею 0,2500 га для будівництва та обслуговування житлового будинку, господарських будівель та споруд, у межах села Татарів, Ворохтянської селищної ради, Надвірнянського району, Івано-Франківської області (біля земельної ділянки з кадастровим номером: 2611091201:13:005:0035), у зв'язку з тим, що дана земельна ділянка, яка зазначена Шкурлатовською Г.І. у графічному матеріалі, накладається на територію, що відноситься до земель Карпатського національного природного парку, а саме Яблуницького природоохоронного науково-дослідного відділення квартал № 6, виділ № 13 (лист Карпатського НПП від 14.04.2021 року № 193).</p>	<p>✓</p>		
<p>6.5. Нейчеву Василю Валентиновичу, жителю с Приморське, вул. Білгород-Дніпровський району, Одеської області, у наданні дозволу на виготовлення проєкту землеустрою щодо відведення земельної ділянки орієнтовною площею 0,2500 га для будівництва та обслуговування житлового будинку, господарських будівель та споруд, у межах села Татарів, Ворохтянської селищної ради, Надвірнянського району, Івано-Франківської області (біля земельної ділянки з кадастровим номером: 2611091201:13:005:0035), у зв'язку з тим, що дана земельна ділянка, яка зазначена Шкурлатовською Г.І. у графічному матеріалі, накладається на територію, що відноситься до земель Карпатського національного</p>	<p>✓</p>		

<p>природного парку, а саме Яблуницького природоохоронного науково-дослідного відділення квартал № 6, виділ № 13 (лист Карпатського НПП від 14.04.2021 року № 193).</p>			
<p>6.6. Максиміну Сергію Сергійовичу, жителю м. Хмельницький, вул. _____, у наданні дозволу на виготовлення проекту землеустрою щодо відведення земельної ділянки орієнтовною площею 0,1000 га для індивідуального дачного будівництва у межах села Татарів, по вул. Т. Шевченка, Ворохтянської селищної ради, Надвірнянського району, Івано-Франківської області (біля земельної ділянки з кадастровим номером: 2611091201:13:006:0079), у зв'язку з тим, що відповідно до генерального плану забудови с. Татарів відсутня територія дачного будівництва.</p>	<p>✓</p>		
<p>6.7. Зборовській Богдані Миколаївні, жительці смт Ворохта, вул. _____ у наданні (виділенні) земельної ділянки для будівництва та обслуговування житлового будинку, господарських будівель та споруд в смт Ворохта, у зв'язку з відсутністю на даний час вільних земель запасу на території Ворохтянської селищної ради та недотриманням вимог ст. 118 Земельного кодексу України.</p>	<p>✓</p>		
<p>6.8. Мосоруку Любомиру Миколайовичу, жителю смт Ворохта, вул. _____ у наданні дозволу на виготовлення проекту землеустрою щодо відведення земельної ділянки орієнтовною площею 0,1500 га для будівництва та обслуговування житлового будинку, господарських будівель та споруд, у смт Ворохта, у зв'язку з тим, що дана земельна ділянка, яка зазначена Мосоруком Л.М. у графічному матеріалі, накладається на територію, що відноситься до земель Карпатського національного природного парку (квартал 12, Ворохтянського ПНДВ).</p>	<p>✓</p>		
<p>6.9. Тисячному Василю Танасійовичу, жителю смт Ворохта, вул. _____ а у наданні дозволу на виготовлення проекту землеустрою щодо відведення земельної ділянки орієнтовною площею 1,0 га для ведення особистого селянського господарства по вул. І. Франка у смт Ворохта, за пропозицією постійної депутатської комісії з розгляду земельних питань, містобудування і екології.</p>	<p>✓</p>		
<p>6.10. Савіцькій Олені Михайлівні, жительці смт Ворохта, вул. _____ у наданні дозволу на безоплатну приватизацію частини замкненої земельної ділянки покритої лісом, площею 0,65 га з цільовим призначенням – для ведення лісового господарства по вул. Руднева в смт. Ворохта, в зв'язку із тим, що земельна ділянка розміщена за межами генерального плану смт Ворохта.</p>	<p>✓</p>		
<p>6.11. Дембовичу Андрію Ярославовичу, жителю смт Ворохта, вул. _____ у наданні у власність земельної ділянки площею 0,01 га з цільовим призначенням – для будівництва гаражу по вул. Д.</p>	<p>✓</p>		

	Галицького в смт Ворохта, в зв'язку із недотриманням вимог ст. 118 Земельного кодексу України.			
	6.12. Данчаку Василю Остаповичу, жителю м. Львів, вул. _____ у наданні дозволу на виготовлення проєкту землеустрою щодо відведення земельної ділянки площею 0,0439 га для ведення особистого селянського господарства по вул. Д. Галицького у смт Ворохта (кримінальне провадження за № 42020091200000008 від 27.02.2020).	✓		
	6.13. Михайлюк Парасці Дмитрівні, жительці смт Ворохта, вул. _____, 56 у наданні дозволу на виготовлення проєкту землеустрою щодо відведення земельної ділянки площею 0,1550 га для ведення особистого селянського господарства по вул. Миру у смт Ворохта, за пропозицією постійної депутатської комісії з розгляду земельних питань, містобудування і екології.	✓		
	6.14. Михайлюк Парасці Дмитрівні, жительці смт Ворохта, вул. _____ у наданні дозволу на виготовлення проєкту землеустрою щодо відведення земельної ділянки площею 0,2948 га для ведення особистого селянського господарства по вул. І. Франка у смт Ворохта, в зв'язку із виникненням спірного питання по даній земельній ділянці.	✓		
	6.15. Михайлюк Парасці Дмитрівні, жительці смт Ворохта, вул. _____ у затвердженні технічної документації із землеустрою щодо встановлення меж земельної ділянки в натурі (на місцевості) площею 0,0676 га для ведення особистого селянського господарства по вул. Миру у смт Ворохта, в зв'язку із відсутністю (неподанням) такої документації та накладкою на земельну ділянку приватної власності.	✓		
	6.16. Саранчову Руслану Васильовичу, жителю Тернопільської області та Саранчову Петру Васильовичу, жителю Вінницької області, у наданні дозволу на виготовлення проєкту землеустрою щодо відведення земельної ділянки орієнтовною площею 0,0800 га, яка розташована по вул. Заводській у смт Ворохта, у зв'язку з недотриманням вимог ст. 118 Земельного кодексу України.	✓		
	6.17. Козаченко Світлани Євгенівни, жительці с. Татарів по вул. _____ у затвердженні проєкту землеустрою щодо зміни цільового призначення на земельну ділянку площею 0,4432 га (кадастровий номер: 2611091200:14:016:0003) із земель для ведення особистого селянського господарства, в землі житлової та громадської забудови для будівництва та обслуговування житлового будинку господарських будівель та споруд по вул. М. Косила у с Татарів, в зв'язку із самовільною зміною конфігурації земельної ділянки.	✓		

п.7	<b>7. Надати дозвіл Ворохтянській селищній раді на розроблення технічної документації із землеустрою щодо інвентаризації земельних ділянок:</b>			
	7.1 площею 0,2361 га із цільовим призначенням: землі промисловості (11.03. - для розміщення та експлуатації основних, підсобних і допоміжних будівель та споруд будівельних організацій та підприємств), яка розташована по вул. Заводська в смт Ворохта.	✓		
	7.2. по вул. Говерляньська (біля НСБ «Заросляк») у смт Ворохта, з метою впорядкування території для розміщення тимчасових споруд для здійснення підприємницької діяльності.	✓		
	7.3. площею 0,1550 га, яка розташована по вул. Миру у смт Ворохта з цільовим призначенням - землі запасу.	✓		
	7.4. Ворохтянській селищній раді замовити виготовлення технічної документації із землеустрою щодо інвентаризації земельних ділянок (вказаних в пунктах 7.1-7.3. даного рішення) комунальної власності у суб'єкта господарювання, юридичної особи, що має ліцензію на проведення робіт із землеустрою згідно із законом.	✓		
	7.5. Подати виготовлену технічну документацію із землеустрою щодо інвентаризації земельних ділянок (вказаних в пунктах 7.1-7.3. даного рішення) комунальної власності на затвердження сесії Ворохтянської селищної ради.	✓		
13	<b>Різне</b>	✓		
	<i>Провадити чеків 13.1, 13.2, 13.3, як окремі рішення.</i>	✓		
В.1.	<i>Про організ. роботи з кадрової стратегії розвитку Ворох. ТР на 22-23 р.</i>	✓		
В.2.	<i>Про затвердження переліку армій. послуг ЧНП</i>	✓		
В.3.	<i>Про затвердження регламенту ЧНП</i>	✓		

П.І.Б.

депутата селищної ради

Гворський Т.А.

Особистий підпис








Т.А.









**БЮЛЕТЕНЬ ПОІМЕННОГО ГОЛОСУВАННЯ**  
 Ворохтянська селищна рада восьмого скликання  
 Восьма сесія селищної ради (28.05.2021 р.)








Результати персонального голосування








№	Назва проекту рішення	За	Проти	Утримався
X	Затвердження порядку денного			
1.	Про затвердження звіту про виконання бюджету Ворохтянської селищної ради за перший квартал 2021 року			
2	Про участь у підписанні договору про співробітництво територіальних громад Гуцульщини у формі реалізації спільних проєктів			
3	Про організацію громадських та інших робіт тимчасового характеру на 2021 рік			
4	Програма надання одноразової допомоги дітям-сиротам і дітям, позбавленим батьківського піклування, після досягнення 18-річного віку на 2021-2026 роки			
5	Програма роботи з обдарованими дітьми та молоддю «Обдаровані діти – майбутнє громади» Ворохтянської селищної ради на 2021-2025 роки			
6	Про Програму удосконалення системи соціального захисту населення у Надвірнянському районі на 2021-2025 роки			
7	Про затвердження розпоряджень селищного голови.			
8	Про зміни до бюджету загального фонду п.р. <i>Новак</i> - 80 000 10.080 грн			
9	Про звернення депутатів Ворохтянської селищної ради			
10	Про погодження меж історичних ареалів, визначені історико-архітектурним опорним планом смт Ворохта			
11	Про детальне планування територій			















п.1	Дати дозвіл Антонову Віталію Володимировичу, жителю м. Дніпро, Новокодацького р-ну, провулок _____ на розроблення детального плану території на власну земельну ділянку (кадастровий номер 2611040300:20:001:0197) площею _____ га для будівництва та обслуговування житлового будинку господарських будівель та споруд, по вул. О. Довбуша у смт Ворохта.			
п.2	Дати дозвіл Марієнко Тарасу Леонідовичу, жителю м. Київ, вул. _____ на розроблення детального плану території на власну земельну ділянку (кадастровий номер 2611040300:20:005:0038) площею _____ га для будівництва та обслуговування житлового будинку господарських будівель та споруд по вул. М. Грушевського у смт Ворохта.			
п.3	Дати дозвіл Білоус Наталії Василівні, жительці смт Ворохта, вул. _____ розроблення детального плану території на власну земельну ділянку (кадастровий номер 2611040300:20:006:0123) площею _____ га для будівництва та обслуговування будівель торгівлі, по вул. Д.Галицького у смт Ворохта.	-	-	-
п.4	Дати дозвіл Климко Ганні Василівні, жительці смт Ворохта, вул. _____ на розроблення детального плану території на власну земельну ділянку (кадастровий номер 2611040300:21:008:0401) площею _____ для будівництва та обслуговування житлового будинку господарських будівель та споруд по вул. Заводська у смт Ворохта.			
п.5	Дати дозвіл Жуку Юрію Миколайовичу, жителю м. Узин, вул. _____, Київської області, на розроблення детального плану території на власну земельну ділянку площею _____ а для будівництва та обслуговування житлового будинку господарських будівель та споруд, по вул. О. Довбуша у смт. Ворохта.			
п.6	Дати дозвіл Медвідчук Ользі Василівні, жительці смт Ворохта, вул. _____ на розроблення детального плану території на власну земельну ділянку площею _____ га для будівництва та обслуговування житлового будинку господарських будівель та споруд, по вул. О. Довбуша у смт. Ворохта.			
п.7	Дати дозвіл Келюшко Святославу Олександровичу, жителю смт Ворохта, вул. _____ на розроблення детального плану території на земельну ділянку комунальної власності площею _____ для будівництва та обслуговування житлового будинку господарських будівель та споруд по вул. Заводська у смт Ворохта.			
п.8	Дати дозвіл Івасишин Віталії Богданівні, жительці смт			




	Ворохта, вул. _____ на розроблення детального плану території на земельну ділянку комунальної власності площею 0,0500 га для будівництва та обслуговування житлового будинку господарських будівель та споруд по вул. Д.Галицького у смт Ворохта.			
п.9	Дати дозвіл Співак Галині Михайлівні, жительці смт Ворохта, вул. _____ на розроблення детального плану території на земельну ділянку комунальної власності площею 0,0980 га для будівництва та обслуговування житлового будинку господарських, будівель та споруд по вул. Д.Галицького у смт Ворохта.			
п.10	Дати дозвіл Стелько Людмилі Василівні, жительці м. Рівне, вул. _____ а розроблення детального плану території на земельну ділянку комунальної власності площею 0,0088 га для будівництва та обслуговування гаражу по вул. Д.Галицького у смт Ворохта.			
п.11	Дати дозвіл Ворохтянській селищній раді на розроблення детального плану території на земельну ділянку площею 0,2361 га із цільовим призначенням: землі промисловості (11.03. - для розміщення та експлуатації основних, підсобних і допоміжних будівель та споруд будівельних організацій та підприємств), яка розташована по вул. Заводська в смт Ворохта.			
12	Про розгляд земельних питань			
п.1	<b>Затвердити проект землеустрою щодо відведення:</b>			
	1.1. земельної ділянки з земель комунальної власності площею 0,1500 га (кадастровий номер: 2611040300:21:006:0136) для будівництва та обслуговування житлового будинку господарських будівель та споруд по вул. Грицулівка у смт Ворохта, Будейчук Оксані Миколаївні, жительці смт Ворохта, вул. _____ а передати земельну ділянку в приватну власність.			
	1.2. земельної ділянки з земель комунальної власності площею 0,0196 га (кадастровий номер: 2611040300:21:008:0571) для ведення особистого селянського господарства по вул. Д. Галицького у смт Ворохта, Тисячному Андрію Васильовичу, жителю смт Ворохта, вул. _____ а передати земельну ділянку в приватну власність.			
	1.3. земельної ділянки з земель комунальної власності площею 0,1071 га (кадастровий номер: 2611040300:20:004:0284) для будівництва та обслуговування житлового будинку господарських будівель та споруд по вул. М. Грушевського у смт Ворохта, Гапонюку Анатолію Миколайовичу, жителю смт Ворохта, вул. _____ та передати			







	земельну ділянку в приватну власність.		
	1.4. земельної ділянки з земель комунальної власності площею 0,0400 га (кадастровий номер: 2611040300:21:007:0285) для будівництва та обслуговування житлового будинку господарських будівель та споруд по вул. Миру у смт Ворохта, Абрам'як Ганні Юріївни, жительці смт Ворохта, вул. а передати земельну ділянку в приватну власність.		
	1.5. земельної ділянки з земель комунальної власності площею 0,1500 га (кадастровий номер: 2611040300:21:004:0572) для будівництва та обслуговування житлового будинку господарських будівель та споруд по вул. І. Франка у смт Ворохта Михайлюку Василю Богдановичу, жителю смт Ворохта, вул. та передати земельну ділянку в приватну власність.		
	1.6. земельної ділянки з земель комунальної власності площею 0,0712 га (кадастровий номер: 2611040300:21:008:0574) для ведення особистого селянського господарства по вул. Д. Галицького у смт Ворохта, Михайлюку Богдану Дмитровичу, жителю смт Ворохта, вул. га передати земельну ділянку в приватну власність.		
	1.7. земельної ділянки з земель комунальної власності площею 0,0588 га (кадастровий номер: 2611040300:13:001:0003) для ведення особистого селянського господарства по вул. Говерляньська у смт Ворохта, Братівник Вікторії Антонівні, жительці смт Ворохта, вул. та передати земельну ділянку в приватну власність.		
	1.8. земельної ділянки з земель комунальної власності площею 0,0264 га (кадастровий номер: 2611040300:21:008:0564) для ведення особистого селянського господарства по вул. Говерляньська у смт Ворохта, Братівник Вікторії Антонівні, жительці смт Ворохта, вул. та передати земельну ділянку в приватну власність.		
	1.9. земельної ділянки з земель комунальної власності площею 0,0188 га (кадастровий номер: 2611040300:21:008:0578) для ведення особистого селянського господарства по вул. Говерляньська у смт Ворохта, Братівник Вікторії Антонівні, жительці смт Ворохта, вул. та передати земельну ділянку в приватну власність.		
	1.10. земельної ділянки з земель комунальної власності площею 0,2541 га (кадастровий номер: 2611040300:20:001:0375) для ведення особистого селянського господарства по вул. Лесі Українки у смт Ворохта, Житар Уляні Василівні, жительці м Київ, вул. та передати земельну ділянку в приватну власність.		
	1.11. земельної ділянки з земель комунальної власності площею 0,0600 га (кадастровий номер: 2611091201:14:017:0018) для ведення особистого селянського господарства по вул. Р. Шухевича у с.		

	Татарів, Буратчук Іванні Миколаївні, жительці с. Татарів, вул. _____ та передати земельну ділянку в приватну власність.			
	1.12. земельної ділянки з земель комунальної власності площею 0,0113 га (кадастровий номер: 2611091201:13:012:0139) для ведення особистого селянського господарства по вул. Свободи у с. Татарів, Стефак Ірині Вікторівні, жительці с. Татарів та передати земельну ділянку в приватну власність.			
п.2	<b>2. Затвердити проект землеустрою щодо зміни цільового призначення:</b>			
	2.1. земельної ділянки Личковській Любов Павлівні жительці с Татарів вул. _____ на земельну ділянку площею 0,0740 га (кадастровий номер: 2611091201:13:004:0060) з земель для ведення особистого селянського господарства, в землі житлової та громадської забудови для будівництва та обслуговування житлового будинку господарських будівель та споруд по вул. Т. Шевченка у с Татарів.			
	2.2. земельної ділянки Німчуку Валерію Дмитровичу жителю м Івано-Франківськ вул. _____ на земельну ділянку площею 0,7289 га (кадастровий номер: 2611040300:12:001:0002) з земель для ведення особистого селянського господарства, в землі житлової та громадської забудови для будівництва та обслуговування житлового будинку господарських будівель та споруд по вул. Довбуша у смт Ворохта.			
	2.3. земельної ділянки Гопаку Василю Петровичу жителю с. Квасово вул. _____ Закарпатської області на земельну ділянку площею 0,1908 га (кадастровий номер: 2611091200:10:001:0003) з земель для ведення особистого селянського господарства, в землі для будівництва та обслуговування об'єктів туристичної інфраструктури та закладів громадського харчування по вул. Гірська у с Татарів.			
п.3	<b>Дати дозвіл на виготовлення проєкту землеустрою щодо відведення:</b>			
	3.1. земельної ділянки з земель комунальної власності площею 0,3550 га для ведення особистого селянського господарства по вул. Говерляньська у смт Ворохта, Томашуку Олександрю Дмитровичу, жителю смт Ворохта, вул. _____ Проект відведення даної земельної ділянки подати на затвердження селищної ради.			
	3.2. земельної ділянки з земель комунальної власності площею 0,0980 га для будівництва та обслуговування житлового будинку господарських будівель та споруд по вул. Д. Галицького у смт Ворохта, Співак Галині Михайлівні, жительці смт Ворохта, вул. _____			







<p>Проект відведення даної земельної ділянки подати на затвердження селищної ради.</p>			
<p>3.3. земельної ділянки з земель комунальної власності площею 0,1500 га для будівництва та обслуговування житлового будинку господарських будівель та споруд по вул. І. Франка у смт Ворохта, Вербіцькому Михайлу Михайловичу, жителю смт Ворохта, вул. І. Франка. Проект відведення даної земельної ділянки подати на затвердження селищної ради.</p>			
<p>3.4. земельної ділянки з земель комунальної власності площею 0,0910 га для ведення особистого селянського господарства по вул. І. Франка у смт Ворохта, Вербіцькому Михайлу Михайловичу, жителю смт Ворохта, вул. І. Франка. Проект відведення даної земельної ділянки подати на затвердження селищної ради.</p>			
<p>3.5. земельної ділянки з земель комунальної власності площею 0,0417 га для ведення особистого селянського господарства по вул. І. Франка у смт Ворохта, Вербіцькому Михайлу Михайловичу, жителю смт Ворохта, вул. І. Франка. Проект відведення даної земельної ділянки подати на затвердження селищної ради.</p>			
<p>3.6. земельної ділянки з земель комунальної власності площею 0,0810 га для будівництва та обслуговування житлового будинку господарських будівель та споруд по вул. Миру у с. Татарів, Майк Олені Василівні, жительці с Татарів, вул. Миру. Проект відведення даної земельної ділянки подати на затвердження селищної ради.</p>			
<p>3.7. земельної ділянки з земель комунальної власності площею 0,5747 га для ведення особистого селянського господарства по вул. І Франка у смт Ворохта, Копчуку Василю Васильовичу, жителю смт Ворохта, вул. І Франка. Проект відведення даної земельної ділянки подати на затвердження селищної ради.</p>			
<p>3.8. земельної ділянки з земель комунальної власності площею 0,3137 га. для ведення особистого селянського господарства по вул. І Франка у смт Ворохта, Копчуку Василю Васильовичу, жителю смт Ворохта, вул. І Франка. Проект відведення даної земельної ділянки подати на затвердження селищної ради.</p>			
<p>3.9. земельної ділянки з земель комунальної власності площею 0,9050 га для ведення особистого селянського господарства по вул. І Франка у смт Ворохта, Лазорко Галині Василівні, жительці смт Ворохта, вул. І Франка. Проект відведення даної земельної ділянки подати на затвердження селищної ради.</p>			
<p>3.10. земельної ділянки з земель комунальної власності площею 0,0130 га для ведення особистого селянського господарства по вул. Незалежності у с. Татарів, Лесюк Лідії Іванівні, жительці с. Татарів, вул. Незалежності. Проект відведення даної земельної ділянки подати на затвердження селищної ради.</p>			











п.4	<b>4. Затвердити технічну документацію із землеустрою щодо встановлення меж земельної ділянки в натурі (на місцевості) та зміни конфігурації:</b>			
	4.1. земельної ділянки площею 0,5990 га, (кадастровий номер 2611040300:20:003:0045) для ведення особистого селянського господарства по вул. Довбуша у смт. Ворохта, Галик Богдані Богданівні, жителям смт Ворохта, вул.			
п.5	<b>5. Затвердити акт встановлення межі :</b>			
	5.1. від літери «А» до літери «Б» Лазорко Галині Василівні, жителям смт Ворохта, вул. складений постійною депутатською комісією з розгляду земельних питань, містобудування і екології від 02.04.2021 року, на земельну ділянку площею 0,9050 га для ведення особистого селянського господарства по вул. І. Франка у смт Ворохта.			
п.6	<b>6. Відмовити:</b>			
	6.1. Чернишову Євгену Семеновичу, жителю с Павлівка, вул. Одеської області, у наданні дозволу на виготовлення проекту землеустрою щодо відведення земельної ділянки орієнтовною площею 0,2500 га для будівництва та обслуговування житлового будинку, господарських будівель та споруд, у межах села Татарів, Ворохтянської селищної ради, Надвірнянського району, Івано-Франківської області (біля земельної ділянки з кадастровим номером: 2611091201:13:005:0035), у зв'язку з тим, що дана земельна ділянка, яка зазначена Чернишовим Є.С. у графічному матеріалі, накладається на територію, що відноситься до земель Карпатського національного природного парку, а саме Яблуницького природоохоронного науково-дослідного відділення квартал № 6, виділ № 13 (лист Карпатського НПП від 14.04.2021 року № 193).			
	6.2. Гургулі Володимирі Богдановичу, жителю с Підлісся, вул. Тисменицького району, Івано-Франківської області, у наданні дозволу на виготовлення проекту землеустрою щодо відведення земельної ділянки орієнтовною площею 0,2500 га для будівництва та обслуговування житлового будинку, господарських будівель та споруд, у межах села Татарів, Ворохтянської селищної ради, Надвірнянського району, Івано-Франківської області (біля земельної ділянки з кадастровим номером: 2611091201:13:005:0035), у зв'язку з тим, що дана земельна ділянка, яка зазначена Гургула В.Б. у			

<p>графічному матеріалі, накладається на територію, що відноситься до земель Карпатського національного природного парку, а саме Яблуницького природоохоронного науково-дослідного відділення квартал № 6, виділ № 13 (лист Карпатського НПП від 14.04.2021 року № 193).</p>			
<p>6.3. Васюті Миколі Івановичу, жителю смт Заболотів, вул. Коломийського району, Івано-Франківської області, у наданні дозволу на виготовлення проєкту землеустрою щодо відведення земельної ділянки орієнтовною площею 0,2500 га для будівництва та обслуговування житлового будинку, господарських будівель та споруд, у межах села Татарів, Ворохтянської селищної ради, Надвірнянського району, Івано-Франківської області (біля земельної ділянки з кадастровим номером: 2611091201:13:005:0035), у зв'язку з тим, що дана земельна ділянка, яка зазначена Васюті М.І. у графічному матеріалі, накладається на територію, що відноситься до земель Карпатського національного природного парку, а саме Яблуницького природоохоронного науково-дослідного відділення квартал № 6, виділ № 13 (лист Карпатського НПП від 14.04.2021 року № 193).</p>			
<p>6.4. Шкурлатовській Галині Іванівні, жительці м Галич, вул. Івано-Франківської області, у наданні дозволу на виготовлення проєкту землеустрою щодо відведення земельної ділянки орієнтовною площею 0,2500 га для будівництва та обслуговування житлового будинку, господарських будівель та споруд, у межах села Татарів, Ворохтянської селищної ради, Надвірнянського району, Івано-Франківської області (біля земельної ділянки з кадастровим номером: 2611091201:13:005:0035), у зв'язку з тим, що дана земельна ділянка, яка зазначена Шкурлатовською Г.І. у графічному матеріалі, накладається на територію, що відноситься до земель Карпатського національного природного парку, а саме Яблуницького природоохоронного науково-дослідного відділення квартал № 6, виділ № 13 (лист Карпатського НПП від 14.04.2021 року № 193).</p>			
<p>6.5. Нейчеву Василю Валентиновичу, жителю с Приморське, вул. Білгород-Дніпровський району, Одеської області, у наданні дозволу на виготовлення проєкту землеустрою щодо відведення земельної ділянки орієнтовною площею 0,2500 га для будівництва та обслуговування житлового будинку, господарських будівель та споруд, у межах села Татарів, Ворохтянської селищної ради, Надвірнянського району, Івано-Франківської області (біля земельної ділянки з кадастровим номером: 2611091201:13:005:0035), у зв'язку з тим, що дана земельна ділянка, яка зазначена Шкурлатовською Г.І. у графічному матеріалі, накладається на територію, що відноситься до земель Карпатського національного</p>			

<p>природного парку, а саме Яблуницького природоохоронного науково-дослідного відділення квартал № 6, виділ № 13 (лист Карпатського НПП від 14.04.2021 року № 193).</p>			
<p>6.6. Максиміну Сергію Сергійовичу, жителю м. Хмельницький, вул. _____, у наданні дозволу на виготовлення проєкту землеустрою щодо відведення земельної ділянки орієнтовною площею 0,1000 га для індивідуального дачного будівництва у межах села Татарів, по вул. Т. Шевченка, Ворохтянської селищної ради, Надвірнянського району, Івано-Франківської області (біля земельної ділянки з кадастровим номером: 2611091201:13:006:0079), у зв'язку з тим, що відповідно до генерального плану забудови с. Татарів відсутня територія дачного будівництва.</p>			
<p>6.7. Зборовській Богдані Миколаївні, жительці смт Ворохта, вул. _____ у наданні (виділенні) земельної ділянки для будівництва та обслуговування житлового будинку, господарських будівель та споруд в смт Ворохта, у зв'язку з відсутністю на даний час вільних земель запасу на території Ворохтянської селищної ради та недотриманням вимог ст. 118 Земельного кодексу України.</p>			
<p>6.8. Мосоруку Любомиру Миколайовичу, жителю смт Ворохта, вул. _____ у наданні дозволу на виготовлення проєкту землеустрою щодо відведення земельної ділянки орієнтовною площею 0,1500 га для будівництва та обслуговування житлового будинку, господарських будівель та споруд, у смт Ворохта, у зв'язку з тим, що дана земельна ділянка, яка зазначена Мосоруком Л.М. у графічному матеріалі, накладається на територію, що відноситься до земель Карпатського національного природного парку (квартал 12, Ворохтянського ПНДВ).</p>			
<p>6.9. Тисячному Василю Танасійовичу, жителю смт Ворохта, вул. _____ а у наданні дозволу на виготовлення проєкту землеустрою щодо відведення земельної ділянки орієнтовною площею 1,0 га для ведення особистого селянського господарства по вул. І. Франка у смт Ворохта, за пропозицією постійної депутатської комісії з розгляду земельних питань, містобудування і екології.</p>			
<p>6.10. Савіцькій Олені Михайлівні, жительці смт Ворохта, вул. _____ у наданні дозволу на безоплатну приватизацію частини замкненої земельної ділянки покритої лісом, площею 0,65 га з цільовим призначенням – для ведення лісового господарства по вул. Руднева в смт. Ворохта, в зв'язку із тим, що земельна ділянка розміщена за межами генерального плану смт Ворохта.</p>			
<p>6.11. Дембовичу Андрію Ярославовичу, жителю смт Ворохта, вул. _____ у наданні у власність земельної ділянки площею 0,01 га з цільовим призначенням – для будівництва гаражу по вул. Д.</p>			



Галицького в смт Ворохта, в зв'язку із недотриманням вимог ст. 118 Земельного кодексу України.			
6.12. Данчаку Василю Остаповичу, жителю м. Львів, вул. . у наданні дозволу на виготовлення проекту землеустрою щодо відведення земельної ділянки площею 0,0439 га для ведення особистого селянського господарства по вул. Д. Галицького у смт Ворохта (кримінальне провадження за № 42020091200000008 від 27.02.2020).			
6.13. Михайлюк Парасці Дмитрівні, жительці смт Ворохта, вул. у наданні дозволу на виготовлення проекту землеустрою щодо відведення земельної ділянки площею 0,1550 га для ведення особистого селянського господарства по вул. Миру у смт Ворохта, за пропозицією постійної депутатської комісії з розгляду земельних питань, містобудування і екології.			
6.14. Михайлюк Парасці Дмитрівні, жительці смт Ворохта, вул. у наданні дозволу на виготовлення проекту землеустрою щодо відведення земельної ділянки площею 0,2948 га для ведення особистого селянського господарства по вул. І. Франка у смт Ворохта, в зв'язку із виникненням спірного питання по даній земельній ділянці.			
6.15. Михайлюк Парасці Дмитрівні, жительці смт Ворохта, вул. у затвердженні технічної документації із землеустрою щодо встановлення меж земельної ділянки в натурі (на місцевості) площею 0,0676 га для ведення особистого селянського господарства по вул. Миру у смт Ворохта, в зв'язку із відсутність (неподанням) такої документації та накладкою на земельну ділянку приватної власності.			
6.16. Саранчову Руслану Васильовичу, жителю Тернопільської області та Саранчову Петру Васильовичу, жителю Вінницької області, у наданні дозволу на виготовлення проекту землеустрою щодо відведення земельної ділянки орієнтовною площею 0,0800 га, яка розташована по вул. Заводській у смт Ворохта, у зв'язку з недотриманням вимог ст. 118 Земельного кодексу України.			
6.17. Козаченко Світлани Євгенівни, жительці с. Татарів по вул. у затвердженні проекту землеустрою щодо зміни цільового призначення на земельну ділянку площею 0,4432 га (кадастровий номер: 2611091200:14:016:0003) із земель для ведення особистого селянського господарства, в землі житлової та громадської забудови для будівництва та обслуговування житлового будинку господарських будівель та споруд по вул. М. Косила у с Татарів, в зв'язку із самовільною зміною конфігурації земельної ділянки.			

п.7	<b>7. Надати дозвіл Ворохтянській селищній раді на розроблення технічної документації із землеустрою щодо інвентаризації земельних ділянок:</b>			
	7.1 площею 0,2361 га із цільовим призначенням: землі промисловості (11.03. - для розміщення та експлуатації основних, підсобних і допоміжних будівель та споруд будівельних організацій та підприємств), яка розташована по вул. Заводська в смт Ворохта.			
	7.2. по вул. Говерляньська (біля НСБ «Заросляк») у смт Ворохта, з метою впорядкування території для розміщення тимчасових споруд для здійснення підприємницької діяльності.			
	7.3. площею 0,1550 га, яка розташована по вул. Миру у смт Ворохта з цільовим призначенням - землі запасу.			
	7.4. Ворохтянській селищній раді замовити виготовлення технічної документації із землеустрою щодо інвентаризації земельних ділянок (вказаних в пунктах 7.1-7.3. даного рішення) комунальної власності у суб'єкта господарювання, юридичної особи, що має ліцензію на проведення робіт із землеустрою згідно із законом.			
	7.5. Подати виготовлену технічну документацію із землеустрою щодо інвентаризації земельних ділянок (вказаних в пунктах 7.1-7.3. даного рішення) комунальної власності на затвердження сесії Ворохтянської селищної ради.			
13	Різне <i>про внесення 15.4.13.2, 13.3</i>			
	13.1 Стратегію розвитку ТТ			
	13.2 Керівні адмін. послуги УНАП			
	13.3 Про затвердження регламенту			
	<del>13.4</del> УНАП.			
	Внесли зміни			

П.І.Б.

депутата селищної ради

*Горосел. М.*

Особистий підпис \_\_\_\_\_