


























**БЮЛЕТЕНЬ ПОІМЕННОГО ГОЛОСУВАННЯ**







Ворохтянська селищна рада восьмого скликання  
п'ята сесія селищної ради (11.02.2021 р.)

Результати персонального голосування








№	Назва проекту рішення	За	Проти	Утримався
X	Затвердження порядку денного			
1.	Про зміни до бюджету Ворохтянської селищної ради на 2021 рік			
2	Про програму утримання та ремонту автомобільних доріг загального користування, у тому числі місцевого значення та вулиць і доріг комунальної власності Ворохтянської селищної ради на 2021 рік			
3	Про Програму забезпечення хворих на цукровий діабет препаратами інсуліну на 2021-2022 роки			
4	Про затвердження Програми соціального захисту населення Ворохтянської селищної ради на 2021 рік			
5	Про затвердження Програми земельної реформи Ворохтянської селищної територіальної громади на 2021-2023 роки			
6	Про затвердження Програми розвитку туризму у Ворохтянській селищній територіальній громаді на 2021 рік			
7	Про комплексну цільову соціальну програму запобігання виникнення надзвичайних ситуацій природного і техногенного характеру та підвищення рівня готовності пошуково-рятувального відділення смт Ворохта 3-ї СПРГ СПРЧ АРЗ СП до дій за призначенням на 2021 -2025 роки			







8	Про затвердження Положень про відділи Ворохтянської селищної ради			
9	Про створення постійної комісії з питань запобігання та врегулювання конфлікту інтересів, поводження з майном, що може бути неправомірною вигодою та подарунками			
	Відкрити			
10	Про прийняття на баланс транспортного засобу			
11	Про затвердження розпоряджень селищного голови			
12	Про затвердження Порядку призначення на посаду та звільнення з посади керівників, дошкільних та позашкільних закладів освіти та Центру дозвілля, культури, молоді та спорту, що належать до комунальної власності Ворохтянської селищної ради			
13	Про внесення змін до п. 5 рішення № 73-16/2017 від 21.02.2017 Татарівської сільської ради			
14	Про затвердження Плану роботи відділу освіти, культури, сім'ї, молоді та спорту Ворохтянської селищної ради на 2021 рік			
15	Про прийняття у комунальну власність майно та об'єкти закладів освіти			
16	Про внесення змін до структури та штатного розпису Ворохтянського ліцею та Татарівської гімназії.			







17	Про внесення змін до штатного розпису центру культури, дозвілля, молоді та спорту.			
18	Про вихід із членів особистого селянського господарства.			
19	Про розгляд клопотань			
20	Про розгляд земельних питань та детальних планів територій			
п.1	<b>Затвердити проєкт землеустрою щодо відведення:</b>			
	1.1. земельної ділянки з земель комунальної власності площею 1,7650 га. (кадастровий номер: 2611040300:19:004:0166) для ведення особистого селянського господарства по вул. Шевченка у смт Ворохта, Гундяку Василю Васильовичу жителю смт Ворохта та передати земельну ділянку в приватну власність.			
	1.2 земельної ділянки з земель комунальної власності площею 0,1020 га. (кадастровий номер: 2611040300:21:008:0565) для будівництва та обслуговування житлового будинку господарських будівель та споруд по вул. І.Франка у смт Ворохта, Литчуку Михайлу Михайловичу, жителю смт Ворохта, вул. І.Франка та передати земельну ділянку в приватну власність.			
	1.3. земельної ділянки з земель комунальної власності площею 0,1500 га. (кадастровий номер: 2611040300:21:007:0284) для будівництва та обслуговування житлового будинку господарських будівель та споруд по вул. Миру у смт Ворохта, Арсеніву Володимиру Юрійовичу, жителю смт Ворохта, вул. Миру та передати земельну ділянку в приватну власність.			
	1.4. земельної ділянки з земель комунальної власності площею 0,2962 га. (кадастровий номер: 2611091201:13:010:0050) для ведення особистого селянського господарства по вул. І.Франка у с. Татарів, Янку Володимиру Юрійовичу, жителю с. Татарів, вул. І.Франка та передати земельну ділянку в приватну власність.			
	1.5. земельної ділянки з земель комунальної власності площею 0,1179 га. (кадастровий номер: 2611091201:13:010:0050) для ведення особистого селянського господарства по вул. І.Франка у с. Татарів, Янку Володимиру Юрійовичу, жителю с. Татарів, вул. І.Франка та передати земельну ділянку в приватну власність.			

	2611040300:21:006:0131) для будівництва та обслуговування житлового будинку господарських будівель та споруд по вул. Грицулівка у смт Ворохта, Росінському Михайлу Григоровичу, жителю м. Яремче, вул. та передати земельну ділянку в приватну власність.			
п.2	<b>Дати дозвіл на виготовлення проекту землеустрою щодо відведення:</b>			
	2.1. земельної ділянки з земель комунальної власності площею 0,0748 га. для будівництва та обслуговування житлового будинку господарських будівель та споруд по вул. Заводська у смт Ворохта, Словак Наталі Юріївни жительці Верховинського р-ну, Івано-Франківської обл. Проект відведення даної земельної ділянки подати на затвердження селищної ради.			
	2.2. земельної ділянки з земель комунальної власності площею 0,1500 га. для будівництва та обслуговування житлового будинку господарських будівель та споруд по вул. Л. Українки у смт Ворохта, Клапцуняк Анастасії Михайлівни, жительці смт Ворохта по вул. Проект відведення даної земельної ділянки подати на затвердження селищної ради.			
	2.3. земельної ділянки з земель комунальної власності площею 0,1988 га. для ведення особистого селянського господарства, по вул. Гірська у с. Татарів, Шемберку Василю Васильовичу, жителю с. Татарів по вул. Проект відведення даної земельної ділянки подати на затвердження селищної ради.			
	2.4. земельної ділянки з земель комунальної власності площею 0,7372 га. для ведення особистого селянського господарства по вул. Грицулівка у смт Ворохта, Романюк Ользі Михайлівни, жительці смт Ворохта по вул. Проект відведення даної земельної ділянки подати на затвердження селищної ради.			
п.3	<b>Продовжити термін дії договору оренди землі:</b>			
	3.1. ПАТ «Укртелеком», юридична адреса: м. Івано-Франківськ, вул. Ак. Сахарова, 32 на земельну ділянку площею 0,0166 га. по вул. Незалежності у с. Татарів терміном на 1 (один) рік.			
	3.2. ПАТ «Укртелеком», юридична адреса: м. Івано-Франківськ, вул. Ак. Сахарова, 32 на земельну ділянку площею 0,0933 га. по вул. Д.Галицького у смт Ворохта терміном на 1 (один) рік.			



	3.3. Відділу архітектури, будівництва, житлово-комунального господарства та земельних відносин здійснити перерахунок орендної плати за земельні ділянки вказані в пункті 3.1 та 3.2 даного рішення.			
п.4	<b>Продовжити термін дії договору особистого строкового сервіту:</b>			
	4.1. Пилипишин Ользі Юріївні, жителька смт Ворохта, вул. , на земельну ділянку площею 0,0046 га. по вул. Д.Галицького, терміном на 3 (три) роки. <i>Виключити</i>			
	4.2. Палійчук Івану Петровичу, жителю смт Ворохта, на земельну ділянку площею 0,0030 га. по вул. Д.Галицького, терміном на 1 (один) рік. <i>Виключити</i>			
	4.3. Відділу архітектури, будівництва, житлово-комунального господарства та земельних відносин здійснити перерахунок орендної плати за земельні ділянки вказані в пункті 4.1 та 4.2 даного рішення. <i>Виключити</i>			
п.5	<b>Затвердити детальний план території:</b>			
	5.1. земельної ділянки площею 0,2733 га. для будівництва та обслуговування житлового будинку, господарських будівель і споруд (присадибна ділянка) по вул. Говерляньська у смт Ворохта, за рахунок земель, що знаходяться у приватній власності Шлемко Галини Василівни, жительки смт Ворохта по вул.			
	5.2. земельної ділянки площею 0,0889 га. для будівництва та обслуговування житлового будинку, господарських будівель і споруд (присадибна ділянка) по вул. Миру у смт Ворохта, за рахунок земель, що знаходяться у приватній власності Николин Лілії Омелянівні, жительці , Галицького району, Івано-Франківської обл.			
п.6	Дати дозвіл Ілитчуку Володимиру Івановичу, жителю смт Ворохта, вул. на розроблення детального плану території на земельну ділянку площею 0,1700 га для будівництва та обслуговування житлового будинку господарських будівель та споруд, по вул. Войтул у смт Ворохта.			
	6.1. Визначити замовником виконання детального плану території - виконавчий комітет Ворохтянської селищної ради.			
	6.2. Відповідальний за фінансування на виготовлення детального плану території – Ілитчук Володимир Іванович.			
п.7	Затвердити акт встановлення межі від			

	02.02.2021 р. від літери «Є» до літери «Ж» та від літери «Ж» до літери «З» Романюк Ользі Михайлівні, жительці смт Ворохта вул. _____ на земельну ділянку площею 0,7372 га для ведення особистого селянського господарства по вул. Грицулівка у смт Ворохта.			
п.8	<b>Відмовити:</b>			
	8.1. Максимовій Олені Володимирівні, жительці _____ у задоволенні заяви про виділення земельної ділянки, як учасника АТО, у зв'язку з відсутністю на даний час вільних земель запасу на території Ворохтянської селищної ради та недотриманням вимог ст. 118 Земельного кодексу України.			
	8.2. Жигалюк Наталю Григорівну, жительку смт Ворохта, вул. _____ у задоволенні заяви про виділення земельної ділянки, як учасника АТО, у зв'язку з відсутністю на даний час вільних земель запасу на території Ворохтянської селищної ради та недотриманням вимог ст. 118 Земельного кодексу України.			
	8.3. Управлінню державної служби України з надзвичайних ситуацій в Івано-Франківській області у задоволенні клопотання про надання дозволу на виготовлення проекту землеустрою щодо відведення земельної ділянки із земель комунальної власності орієнтовною площею 0,1000 га за адресою: смт Ворохта, вул. Говерлянська, 13 (ур. Заросляк) для пошуково-рятувального відділення 3-ї СПРГ СПРЧ АРЗ СП Управління ДСНС України в Івано-Франківській області, порушенням вимог ст. 118 Земельного кодексу України.			
	8.4. Відмовити Петрочко Михайлу Михайловичу, жителя смт Ворохта, вул. _____, у задоволенні заяви про виділення земельної ділянки, як учасника АТО, у зв'язку з відсутністю на даний час вільних земель запасу на території Ворохтянської селищної ради та недотриманням вимог ст. 118 Земельного кодексу України.			
	8.5. Включити до пільгової черги Петрочко Михайлу Михайловичу, жителя смт Ворохта, вул. _____, як учасника АТО, для отримання земельної ділянки, при умові передачі земель Карпатського НПП у комунальну власність Ворохтянської селищної ради.			
п.9	Затвердити Козаченко Світлани Євгенівни жительки с. Татарів по вул. _____ проект землеустрою щодо зміни цільового призначення на			

	земельну ділянку площею 0,4432 га. (кадастровий номер: 2611091200:14:016:0003) із земель для ведення особистого селянського господарства, в землі житлової та громадської забудови (для будівництва та обслуговування житлового будинку господарських будівель та споруд) по вул. М.Косила у с. Татарів. <i>1519 МО В 474</i>			
п.10	Дати дозвіл на виготовлення технічної документації із землеустрою щодо інвентаризації земельної ділянки, яка розташована за адресою: вул. Незалежності у с. Татарів орієнтовною площею 0,1000 га із цільовим призначенням: землі загального користування (землі будь-якої категорії, які використовуються як майдани, вулиці, проїзди, шляхи, громадські пасовища, сіножаті, набережні, пляжі, парки, зелені зони, сквери, бульвари, водні об'єкти загального користування, а також інші землі), при умові погодження меж земельної ділянки із Івано-Франківською дистанцією колії Львівської залізниці.			
п.11	Контроль за виконанням даного рішення покласти на постійну депутатську комісію з розгляду земельних питань, містобудування і екології.			
21	Різне			
22	Внести зміни до рішення Борхотинської СР №24-2/2020 від 24.12.2020р Виключити пункт 1.5 постанови про преміювання.			
23	про внесення змін до назви та змісту статуту вивіс редакції Борхотинської АМБУЛ'АТОРІЇ ЗА СМ.			

П.І.Б.

депутата селищної ради

Пилип В.С.

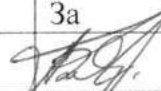







Особистий підпис












**БЮЛЕТЕНЬ ПОІМЕННОГО ГОЛОСУВАННЯ**


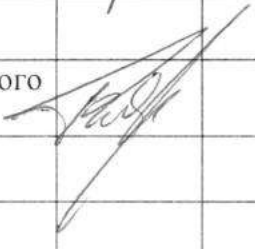






Ворохтянська селищна рада восьмого скликання  
п'ята сесія селищної ради (11.02.2021 р.)








Результати персонального голосування









№	Назва проекту рішення	За	Проти	Утримався
X	Затвердження порядку денного			
1.	Про зміни до бюджету Ворохтянської селищної ради на 2021 рік			
2	Про програму утримання та ремонту автомобільних доріг загального користування, у тому числі місцевого значення та вулиць і доріг комунальної власності Ворохтянської селищної ради на 2021 рік			
3	Про Програму забезпечення хворих на цукровий діабет препаратами інсуліну на 2021-2022 роки			
4	Про затвердження Програми соціального захисту населення Ворохтянської селищної ради на 2021 рік			
5	Про затвердження Програми земельної реформи Ворохтянської селищної територіальної громади на 2021-2023 роки			
6	Про затвердження Програми розвитку туризму у Ворохтянській селищній територіальній громаді на 2021 рік			
7	Про комплексну цільову соціальну програму запобігання виникнення надзвичайних ситуацій природного і техногенного характеру та підвищення рівня готовності пошуково-рятувального відділення смт Ворохта 3-ї СПРГ СПРЧ АРЗ СП до дій за призначенням на 2021 -2025 роки			






8	Про затвердження Положень про відділи Ворохтянської селищної ради			
9	Про створення постійної комісії з питань запобігання та врегулювання конфлікту інтересів, поводження з майном, що може бути неправомірною вигодою та подарунками <i>визначити</i>			
10	Про прийняття на баланс транспортного засобу			
11	Про затвердження розпоряджень селищного голови			
12	Про затвердження Порядку призначення на посаду та звільнення з посади керівників, дошкільних та позашкільних закладів освіти та Центру дозвілля, культури, молоді та спорту, що належать до комунальної власності Ворохтянської селищної ради			
13	Про внесення змін до п. 5 рішення № 73-16/2017 від 21.02.2017 Татарівської сільської ради			
14	Про затвердження Плану роботи відділу освіти, культури, сім'ї, молоді та спорту Ворохтянської селищної ради на 2021 рік			
15	Про прийняття у комунальну власність майно та об'єкти закладів освіти			
16	Про внесення змін до структури та штатного розпису Ворохтянського ліцею та Татарівської гімназії.			



17	Про внесення змін до штатного розпису центру культури, дозвілля, молоді та спорту.			
18	Про вихід із членів особистого селянського господарства.			
19	Про розгляд клопотань			
20	Про розгляд земельних питань та детальних планів територій			
п.1	<b>Затвердити проект землеустрою щодо відведення:</b>			
	1.1. земельної ділянки з земель комунальної власності площею 1,7650 га. (кадастровий номер: 2611040300:19:004:0166) для ведення особистого селянського господарства по вул. Шевченка у смт Ворохта, Гундяку Василю Васильовичу жителю смт Ворохта, вул. І а передати земельну ділянку в приватну власність.			
	1.2 земельної ділянки з земель комунальної власності площею 0,1020 га. (кадастровий номер: 2611040300:21:008:0565) для будівництва та обслуговування житлового будинку господарських будівель та споруд по вул. І.Франка у смт Ворохта, Литчуку Михайлу Михайловичу, жителю смт Ворохта, вул. та передати земельну ділянку в приватну власність.			
	1.3. земельної ділянки з земель комунальної власності площею 0,1500 га. (кадастровий номер: 2611040300:21:007:0284) для будівництва та обслуговування житлового будинку господарських будівель та споруд по вул. Миру у смт Ворохта, Арсеніву Володимиру Юрійовичу, жителю смт Ворохта, вул. та передати земельну ділянку в приватну власність.			
	1.4. земельної ділянки з земель комунальної власності площею 0,2962 га. (кадастровий номер: 2611091201:13:010:0050) для ведення особистого селянського господарства по вул. І.Франка у с. Татарів, Янку Володимиру Юрійовичу, жителю с. Татарів, вул. та передати земельну ділянку в приватну власність.			
	1.5. земельної ділянки з земель комунальної власності площею 0,1179 га. (кадастровий номер:			

	2611040300:21:006:0131) для будівництва та обслуговування житлового будинку господарських будівель та споруд по вул. Грицулівка у смт Ворохта, Росінському Михайлу Григоровичу, жителю м. Яремче, вул. та передати земельну ділянку в приватну власність.			
п.2	<b>Дати дозвіл на виготовлення проекту землеустрою щодо відведення:</b>			
	2.1. земельної ділянки з земель комунальної власності площею 0,0748 га. для будівництва та обслуговування житлового будинку господарських будівель та споруд по вул. Заводська у смт Ворохта, Словак Наталі Юріївні жительці Верховинського р-ну, Івано-Франківської обл. Проект відведення даної земельної ділянки подати на затвердження селищної ради.			
	2.2. земельної ділянки з земель комунальної власності площею 0,1500 га. для будівництва та обслуговування житлового будинку господарських будівель та споруд по вул. Л. Українки у смт Ворохта, Клапцуняк Анастасії Михайлівні, жительці смт Ворохта по вул. Проект відведення даної земельної ділянки подати на затвердження селищної ради.			
	2.3. земельної ділянки з земель комунальної власності площею 0,1988 га. для ведення особистого селянського господарства, по вул. Гірська у с. Татарів, Шемберку Василю Васильовичу, жителю с. Татарів по вул. Проект відведення даної земельної ділянки подати на затвердження селищної ради.			
	2.4. земельної ділянки з земель комунальної власності площею 0,7372 га. для ведення особистого селянського господарства по вул. Грицулівка у смт Ворохта, Романюк Ользі Михайлівні, жительці смт Ворохта по вул. Проект відведення даної земельної ділянки подати на затвердження селищної ради.			
п.3	<b>Продовжити термін дії договору оренди землі:</b>			
	3.1. ПАТ «Укртелеком», юридична адреса: м. Івано-Франківськ, вул. Ак. Сахарова, 32 на земельну ділянку площею 0,0166 га. по вул. Незалежності у с. Татарів терміном на 1 (один) рік.			
	3.2. ПАТ «Укртелеком», юридична адреса: м. Івано-Франківськ, вул. Ак. Сахарова, 32 на земельну ділянку площею 0,0933 га. по вул. Д.Галицького у смт Ворохта терміном на 1 (один) рік.			

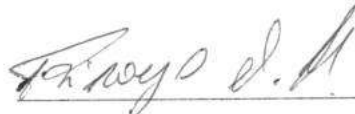
	3.3. Відділу архітектури, будівництва, житлово-комунального господарства та земельних відносин здійснити перерахунок орендної плати за земельні ділянки вказані в пункті 3.1 та 3.2 даного рішення.		
п.4	<b>Продовжити термін дії договору особистого строкового сервіту:</b>	<i>визначити</i>	
	4.1. Пилипишин Ользі Юріївні, жителька смт Ворохта, вул. , на земельну ділянку площею 0,0046 га. по вул. Д.Галицького, терміном на 3 (три) роки.	<i>визначити з порадой</i>	
	4.2. Палійчук Івану Петровичу, жителю смт Ворохта, на земельну ділянку площею 0,0030 га. по вул. Д.Галицького, терміном на 1 (один) рік.	<i>визначити з порадой</i>	
	4.3. Відділу архітектури, будівництва, житлово-комунального господарства та земельних відносин здійснити перерахунок орендної плати за земельні ділянки вказані в пункті 4.1 та 4.2 даного рішення.	<i>визначити з порадой</i>	
п.5	<b>Затвердити детальний план території:</b>		
	5.1. земельної ділянки площею 0,2733 га. для будівництва та обслуговування житлового будинку, господарських будівель і споруд (присадибна ділянка) по вул. Говерляньська у смт Ворохта, за рахунок земель, що знаходяться у приватній власності Шлемко Галини Василівни, жительки смт Ворохта по вул.		
	5.2. земельної ділянки площею 0,0889 га. для будівництва та обслуговування житлового будинку, господарських будівель і споруд (присадибна ділянка) по вул. Миру у смт Ворохта, за рахунок земель, що знаходяться у приватній власності Николин Лілії Омелянівні, жительці Галицького району, Івано-Франківської обл.		
п.6	Дати дозвіл Ілитчуку Володимиру Івановичу, жителю смт Ворохта, на розроблення детального плану території на земельну ділянку площею 0,1700 га для будівництва та обслуговування житлового будинку господарських будівель та споруд, по вул. Войтул у смт Ворохта.		
	6.1. Визначити замовником виконання детального плану території - виконавчий комітет Ворохтянської селищної ради.		
	6.2. Відповідальний за фінансування на виготовлення детального плану території – Ілитчук Володимир Іванович.		
п.7	<b>Затвердити акт встановлення межі від</b>		

	02.02.2021 р. від літери «Є» до літери «Ж» та від літери «Ж» до літери «З» Романюк Ользі Михайлівні, жительці смт Ворохта вул. _____ на земельну ділянку площею 0,7372 га для ведення особистого селянського господарства по вул. Грицулівка у смт Ворохта.			
п.8	<b>Відмовити:</b>			
	8.1. Максимовій Олені Володимирівні, жительці _____ у задоволенні заяви про виділення земельної ділянки, як учасника АТО, у зв'язку з відсутністю на даний час вільних земель запасу на території Ворохтянської селищної ради та недотриманням вимог ст. 118 Земельного кодексу України.			
	8.2. Жигалюк Наталю Григорівну, жительку смт Ворохта, вул. _____ у задоволенні заяви про виділення земельної ділянки, як учасника АТО, у зв'язку з відсутністю на даний час вільних земель запасу на території Ворохтянської селищної ради та недотриманням вимог ст. 118 Земельного кодексу України.			
	8.3. Управлінню державної служби України з надзвичайних ситуацій в Івано-Франківській області у задоволенні клопотання про надання дозволу на виготовлення проекту землеустрою щодо відведення земельної ділянки із земель комунальної власності орієнтовною площею 0,1000 га за адресою: смт Ворохта, вул. Говерлянська, 13 (ур. Заросляк) для пошуково-рятувального відділення 3-ї СПРГ СПРЧ АРЗ СП Управління ДСНС України в Івано-Франківській області, порушенням вимог ст. 118 Земельного кодексу України.			
	8.4. Відмовити Петрочку Михайлу Михайловичу, жителя смт Ворохта, вул. _____, у задоволенні заяви про виділення земельної ділянки, як учасника АТО, у зв'язку з відсутністю на даний час вільних земель запасу на території Ворохтянської селищної ради та недотриманням вимог ст. 118 Земельного кодексу України.			
	8.5. Включити до пільгової черги Петрочку Михайлу Михайловичу, жителя смт Ворохта, вул. _____ як учасника АТО, для отримання земельної ділянки, при умові передачі земель Карпатського НПП у комунальну власність Ворохтянської селищної ради.			
п.9	<del>Відмовити</del> Затвердити Козаченко Світлани Євгенівни жительки с. Татарів по вул. _____ проект землеустрою щодо зміни цільового призначення на			

	земельну ділянку площею 0,4432 га. (кадастровий номер: 2611091200:14:016:0003) із земель для ведення особистого селянського господарства, в землі житлової та громадської забудови (для будівництва та обслуговування житлового будинку господарських будівель та споруд) по вул. М.Косила у с. Татарів.			
п.10	Дати дозвіл на виготовлення технічної документації із землеустрою щодо інвентаризації земельної ділянки, яка розташована за адресою: вул. Незалежності у с. Татарів орієнтовною площею 0,1000 га із цільовим призначенням: землі загального користування (землі будь-якої категорії, які використовуються як майдани, вулиці, проїзди, шляхи, громадські пасовища, сіножаті, набережні, пляжі, парки, зелені зони, сквери, бульвари, водні об'єкти загального користування, а також інші землі), при умові погодження меж земельної ділянки із Івано-Франківською дистанцією колії Львівської залізниці.			
п.11	Контроль за виконанням даного рішення покласти на постійну депутатську комісію з розгляду земельних питань, містобудування і екології.			
21	Різне			
22	Внести зміни в рішення 24-2020 від 24.12.2020 (виконати з "Порожечки" від пункту 15)			
23	Внести зміни до мапи та затвердити статистичні дані мобільної розвідки територіальної Адміністрації СІ			

П.І.Б.

депутата селищної ради



Особистий підпис

























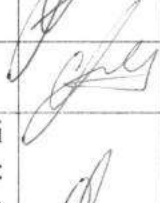





**БЮЛЕТЕНЬ ПОІМЕННОГО ГОЛОСУВАННЯ**


















Ворохтянська селищна рада восьмого скликання  
п'ята сесія селищної ради (11.02.2021 р.)









Результати персонального голосування

№	Назва проекту рішення	За	Проти	Утримався
X	Затвердження порядку денного		—	—
1.	Про зміни до бюджету Ворохтянської селищної ради на 2021 рік			
	<i>Видати пенсії на суму 300000 грн варті складів на земельному додатку і матеріалів</i>			
2	Про програму утримання та ремонту автомобільних доріг загального користування, у тому числі місцевого значення та вулиць і доріг комунальної власності Ворохтянської селищної ради на 2021 рік			
3	Про Програму забезпечення хворих на цукровий діабет препаратами інсуліну на 2021-2022 роки			
4	Про затвердження Програми соціального захисту населення Ворохтянської селищної ради на 2021 рік			
5	Про затвердження Програми земельної реформи Ворохтянської селищної територіальної громади на 2021-2023 роки			
6	Про затвердження Програми розвитку туризму у Ворохтянській селищній територіальній громаді на 2021 рік			
7	Про комплексну цільову соціальну програму запобігання виникнення надзвичайних ситуацій природного і техногенного характеру та підвищення рівня готовності пошуково-рятувального відділення смт Ворохта 3-ї СПРГ СПРЧ АРЗ СП до дій за призначенням на 2021 -2025 роки			









8	Про затвердження Положень про відділи Ворохтянської селищної ради			
9	Про створення постійної комісії з питань запобігання та врегулювання конфлікту інтересів, поводження з майном, що може бути неправомірною вигодою та подарунками			
	<i>Відсутні</i>		-	-
				
10	Про прийняття на баланс транспортного засобу			
11	Про затвердження розпоряджень селищного голови			
12	Про затвердження Порядку призначення на посаду та звільнення з посади керівників, дошкільних та позашкільних закладів освіти та Центру дозвілля, культури, молоді та спорту, що належать до комунальної власності Ворохтянської селищної ради		-	-
13	Про внесення змін до п. 5 рішення № 73-16/2017 від 21.02.2017 Татарівської сільської ради			
14	Про затвердження Плану роботи відділу освіти, культури, сім'ї, молоді та спорту Ворохтянської селищної ради на 2021 рік			
15	Про прийняття у комунальну власність майно та об'єкти закладів освіти			
16	Про внесення змін до структури та штатного розпису Ворохтянського ліцею та Татарівської гімназії.			





17	Про внесення змін до штатного розпису центру культури, дозвілля, молоді та спорту.			
18	Про вихід із членів особистого селянського господарства.			
19	Про розгляд клопотань			
20	Про розгляд земельних питань та детальних планів територій			
п.1	<b>Затвердити проект землеустрою щодо відведення:</b>			
	1.1. земельної ділянки з земель комунальної власності площею 1,7650 га. (кадастровий номер: 2611040300:19:004:0166) для ведення особистого селянського господарства по вул. Шевченка у смт Ворохта, Гундяку Василю Васильовичу жителю смт Ворохта, і та передати земельну ділянку в приватну власність.			
	1.2 земельної ділянки з земель комунальної власності площею 0,1020 га. (кадастровий номер: 2611040300:21:008:0565) для будівництва та обслуговування житлового будинку господарських будівель та споруд по вул. І.Франка у смт Ворохта, Ілітчуку Михайлу Михайловичу, жителю смт Ворохта, вул. та передати земельну ділянку в приватну власність.			
	1.3. земельної ділянки з земель комунальної власності площею 0,1500 га. (кадастровий номер: 2611040300:21:007:0284) для будівництва та обслуговування житлового будинку господарських будівель та споруд по вул. Миру у смт Ворохта, Арсеніву Володимиру Юрійовичу, жителю смт Ворохта, вул. і та передати земельну ділянку в приватну власність.			
	1.4. земельної ділянки з земель комунальної власності площею 0,2962 га. (кадастровий номер: 2611091201:13:010:0050) для ведення особистого селянського господарства по вул. І.Франка у с. Татарів, Янку Володимиру Юрійовичу, жителю с. Татарів, вул. та передати земельну ділянку в приватну власність.			
	1.5. земельної ділянки з земель комунальної власності площею 0,1179 га. (кадастровий номер:			

	2611040300:21:006:0131) для будівництва та обслуговування житлового будинку господарських будівель та споруд по вул. Грицулівка у смт Ворохта, Росінському Михайлу Григоровичу, жителю м. Яремче, вул. та передати земельну ділянку в приватну власність.			
п.2	<b>Дати дозвіл на виготовлення проекту землеустрою щодо відведення:</b>			
	2.1. земельної ділянки з земель комунальної власності площею 0,0748 га. для будівництва та обслуговування житлового будинку господарських будівель та споруд по вул. Заводська у смт Ворохта, Словак Наталі Юріївні жительці Верховинського р-ну, Івано-Франківської обл. Проект відведення даної земельної ділянки подати на затвердження селищної ради.			
	2.2. земельної ділянки з земель комунальної власності площею 0,1500 га. для будівництва та обслуговування житлового будинку господарських будівель та споруд по вул. Л. Українки у смт Ворохта, Клапцуняк Анастасії Михайлівні, жительці смт Ворохта по вул. Проект відведення даної земельної ділянки подати на затвердження селищної ради.			
	2.3. земельної ділянки з земель комунальної власності площею 0,1988 га. для ведення особистого селянського господарства, по вул. Гірська у с. Татарів, Шемберку Василю Васильовичу, жителю с. Татарів по вул. Проект відведення даної земельної ділянки подати на затвердження селищної ради.			
	2.4. земельної ділянки з земель комунальної власності площею 0,7372 га. для ведення особистого селянського господарства по вул. Грицулівка у смт Ворохта, Романюк Ользі Михайлівні, жительці смт Ворохта по вул. Проект відведення даної земельної ділянки подати на затвердження селищної ради.			
п.3	<b>Продовжити термін дії договору оренди землі:</b>			
	3.1. ПАТ «Укртелеком», юридична адреса: м. Івано-Франківськ, вул. Ак. Сахарова, 32 на земельну ділянку площею 0,0166 га. по вул. Незалежності у с. Татарів терміном на 1 (один) рік.			
	3.2. ПАТ «Укртелеком», юридична адреса: м. Івано-Франківськ, вул. Ак. Сахарова, 32 на земельну ділянку площею 0,0933 га. по вул. Д.Галицького у смт Ворохта терміном на 1 (один) рік.			

	3.3. Відділу архітектури, будівництва, житлово-комунального господарства та земельних відносин здійснити перерахунок орендної плати за земельні ділянки вказані в пункті 3.1 та 3.2 даного рішення.			
п.4	<b>Продовжити термін дії договору особистого строкового сервітугу:</b> <i>виконати</i>			
	4.1. Пилипишин Ользі Юрїївні, жителька смт Ворохта, вул. , <i>5</i> на земельну ділянку площею 0,0046 га. по вул. Д.Галицького, терміном на 3 (три) роки. <i>виконати</i>			
	4.2. Палійчук Івану Петровичу, жителю смт Ворохта, вул. <i>на</i> земельну ділянку площею 0,0030 га. по вул. Д.Галицького, терміном на 1 (один) рік. <i>виконати</i>			
	4.3. Відділу архітектури, будівництва, житлово-комунального господарства та земельних відносин здійснити перерахунок орендної плати за земельні ділянки вказані в пункті 4.1 та 4.2 даного рішення. <i>виконати</i>			
п.5	<b>Затвердити детальний план території:</b>			
	5.1. земельної ділянки площею 0,2733 га. для будівництва та обслуговування житлового будинку, господарських будівель і споруд (присадибна ділянка) по вул. Говерлянська у смт Ворохта, за рахунок земель, що знаходяться у приватній власності Шлемко Галини Василівни, жительки смт Ворохта по вул.			
	5.2. земельної ділянки площею 0,0889 га. для будівництва та обслуговування житлового будинку, господарських будівель і споруд (присадибна ділянка) по вул. Миру у смт Ворохта, за рахунок земель, що знаходяться у приватній власності Николин Лілії Омелянівні, жительці <i>Галицького р-ну, Івано-Франківської обл.</i>			
п.6	Дати дозвіл Ілитчуку Володимирі Івановичу, жителю смт Ворохта, вул. <i>на</i> розроблення детального плану території на земельну ділянку площею 0,1700 га для будівництва та обслуговування житлового будинку господарських будівель та споруд, по вул. Войтул у смт Ворохта. 6.1. Визначити замовником виконання детального плану території - виконавчий комітет Ворохтянської селищної ради. 6.2. Відповідальний за фінансування на виготовлення детального плану території – Ілитчук Володимир Іванович.			
п.7	Затвердити акт встановлення межі від			




	02.02.2021 р. від літери «Є» до літери «Ж» та від літери «Ж» до літери «З» Романюк Ользі Михайлівні, жительці смт Ворохта вул. _____ на земельну ділянку площею 0,7372 га для ведення особистого селянського господарства по вул. Грицулівка у смт Ворохта.			
п.8	<b>Відмовити:</b>			
	8.1. Максимовій Олені Володимирівні, жительці _____ ) у задоволенні заяви про виділення земельної ділянки, як учасника АТО, у зв'язку з відсутністю на даний час вільних земель запасу на території Ворохтянської селищної ради та недотриманням вимог ст. 118 Земельного кодексу України.			
	8.2. Жигалюк Наталю Григорівну, жительку смт Ворохта, _____ у задоволенні заяви про виділення земельної ділянки, як учасника АТО, у зв'язку з відсутністю на даний час вільних земель запасу на території Ворохтянської селищної ради та недотриманням вимог ст. 118 Земельного кодексу України.			
	8.3. Управлінню державної служби України з надзвичайних ситуацій в Івано-Франківській області у задоволенні клопотання про надання дозволу на виготовлення проекту землеустрою щодо відведення земельної ділянки із земель комунальної власності орієнтовною площею 0,1000 га за адресою: смт Ворохта, вул. Говерлянська, 13 (ур. Заросляк) для пошуково-рятувального відділення 3-ї СПРГ СПРЧ АРЗ СП Управління ДСНС України в Івано-Франківській області, порушенням вимог ст. 118 Земельного кодексу України.			
	8.4. Відмовити Петрочко Михайлу Михайловичу, жителя смт Ворохта, _____, у задоволенні заяви про виділення земельної ділянки, як учасника АТО, у зв'язку з відсутністю на даний час вільних земель запасу на території Ворохтянської селищної ради та недотриманням вимог ст. 118 Земельного кодексу України.			
	8.5. Включити до пільгової черги Петрочко Михайлу Михайловичу, жителя смт Ворохта, вул. _____, як учасника АТО, для отримання земельної ділянки, при умові передачі земель Карпатського НПП у комунальну власність Ворохтянської селищної ради.			
п.9	Затвердити Козаченко Світлани Євгенівни жительки с. Татарів по вул. _____ проект землеустрою щодо зміни цільового призначення на			

	земельну ділянку площею 0,4432 га. (кадастровий номер: 2611091200:14:016:0003) із земель для ведення особистого селянського господарства, в землі житлової та громадської забудови (для будівництва та обслуговування житлового будинку господарських будівель та споруд) по вул. М.Косила у с. Татарів.			
п.10	Дати дозвіл на виготовлення технічної документації із землеустрою щодо інвентаризації земельної ділянки, яка розташована за адресою: вул. Незалежності у с. Татарів орієнтовною площею 0,1000 га із цільовим призначенням: землі загального користування (землі будь-якої категорії, які використовуються як майдани, вулиці, проїзди, шляхи, громадські пасовища, сіножаті, набережні, пляжі, парки, зелені зони, сквери, бульвари, водні об'єкти загального користування, а також інші землі), при умові погодження меж земельної ділянки із Івано-Франківською дистанцією колії Львівської залізниці.			
п.11	Контроль за виконанням даного рішення покласти на постійну депутатську комісію з розгляду земельних питань, містобудування і екології.			
21	Різне			
22	Висновок з питань горішечного Ворохні С.Р. МЗК - 2/2020 - від 24.12 2020р. Комітетом шпана 8/5			
23	про внесення змін до статуту, та затвердження статуту в урядовій редакції Ворохні С.Р. МЗК - 3/2020			

П.І.Б.  
депутата селищної ради



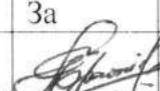















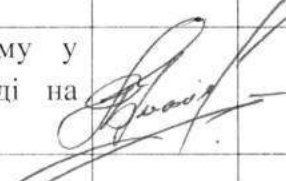
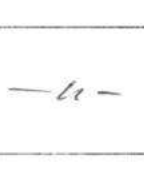



Особистий підпис

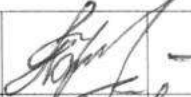








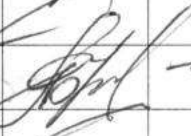
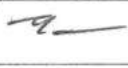























**БЮЛЕТЕНЬ ПОІМЕННОГО ГОЛОСУВАННЯ**

Ворохтянська селищна рада восьмого скликання  
п'ята сесія селищної ради (11.02.2021 р.)
















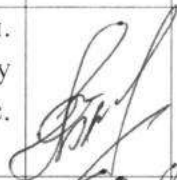


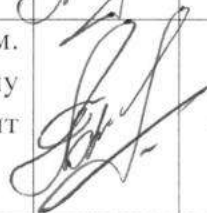


Результати персонального голосування






















№	Назва проекту рішення	За	Проти	Утримався
	Затвердження порядку денного			
1.	Про зміни до бюджету Ворохтянської селищної ради на 2021 рік			
	3 висесити змін цільового призначення			
	Використання коштів 50 тис. грн. з бюджету с/госп			
2	Про програму утримання та ремонту автомобільних доріг загального користування, у тому числі місцевого значення та вулиць і доріг комунальної власності Ворохтянської селищної ради на 2021 рік			
3	Про Програму забезпечення хворих на цукровий діабет препаратами інсуліну на 2021-2022 роки			
4	Про затвердження Програми соціального захисту населення Ворохтянської селищної ради на 2021 рік			
5	Про затвердження Програми земельної реформи Ворохтянської селищної територіальної громади на 2021-2023 роки			
6	Про затвердження Програми розвитку туризму у Ворохтянській селищній територіальній громаді на 2021 рік			
7	Про комплексну цільову соціальну програму запобігання виникнення надзвичайних ситуацій природного і техногенного характеру та підвищення рівня готовності пошуково-рятувального відділення смт Ворохта 3-ї СПРГ СПРЧ АРЗ СП до дій за призначенням на 2021 -2025 роки			



















8	Про затвердження Положень про відділи Ворохтянської селищної ради			
	<i>Створення постійної комісії по благоустрою</i>			
9	Про створення постійної комісії з питань запобігання та врегулювання конфлікту інтересів, поводження з майном, що може бути неправомірною вигодою та подарунками			
	<i>Відкрити до вивчення</i>			
10	Про прийняття на баланс транспортного засобу			
11	Про затвердження розпоряджень селищного голови			
12	Про затвердження Порядку призначення на посаду та звільнення з посади керівників, дошкільних та позашкільних закладів освіти та Центру дозвілля, культури, молоді та спорту, що належать до комунальної власності Ворохтянської селищної ради			
13	Про внесення змін до п. 5 рішення № 73-16/2017 від 21.02.2017 Татарівської сільської ради			
14	Про затвердження Плану роботи відділу освіти, культури, сім'ї, молоді та спорту Ворохтянської селищної ради на 2021 рік			
15	Про прийняття у комунальну власність майно та об'єкти закладів освіти			
16	Про внесення змін до структури та штатного розпису Ворохтянського ліцею та Татарівської гімназії.			

17	Про внесення змін до штатного розпису центру культури, дозвілля, молоді та спорту.			
	<i>Ворохта 2 Штангове с</i>			
18	Про вихід із членів особистого селянського господарства.			
19	Про розгляд клопотань			
20	Про розгляд земельних питань та детальних планів територій			
п.1	<b>Затвердити проект землеустрою щодо відведення:</b>			
	1.1. земельної ділянки з земель комунальної власності площею 1,7650 га. (кадастровий номер: 2611040300:19:004:0166) для ведення особистого селянського господарства по вул. Шевченка у смт Ворохта, Гундяку Василю Васильовичу жителю смт Ворохта, вул. _____ та передати земельну ділянку в приватну власність.			
	1.2 земельної ділянки з земель комунальної власності площею 0,1020 га. (кадастровий номер: 2611040300:21:008:0565) для будівництва та обслуговування житлового будинку господарських будівель та споруд по вул. І.Франка у смт Ворохта, Литчуку Михайлу Михайловичу, жителю смт Ворохта, вул. _____ та передати земельну ділянку в приватну власність.			
	1.3. земельної ділянки з земель комунальної власності площею 0,1500 га. (кадастровий номер: 2611040300:21:007:0284) для будівництва та обслуговування житлового будинку господарських будівель та споруд по вул. Миру у смт Ворохта, Арсеніву Володимиру Юрійовичу, жителю смт Ворохта, вул. _____ та передати земельну ділянку в приватну власність.			
	1.4. земельної ділянки з земель комунальної власності площею 0,2962 га. (кадастровий номер: 2611091201:13:010:0050) для ведення особистого селянського господарства по вул. І.Франка у с. Татарів, Янку Володимиру Юрійовичу, жителю с. Татарів, вул. _____ та передати земельну ділянку в приватну власність.			
	1.5. земельної ділянки з земель комунальної власності площею 0,1179 га. (кадастровий номер:			



	2611040300:21:006:0131) для будівництва та обслуговування житлового будинку господарських будівель та споруд по вул. Грицулівка у смт Ворохта, Росінському Михайлу Григоровичу, жителю м. Яремче, вул. та передати земельну ділянку в приватну власність.			
п.2	<b>Дати дозвіл на виготовлення проекту землеустрою щодо відведення:</b>			
	2.1. земельної ділянки з земель комунальної власності площею 0,0748 га. для будівництва та обслуговування житлового будинку господарських будівель та споруд по вул. Заводська у смт Ворохта, Словак Наталі Юріївні жительці Верховинського р-ну, Івано-Франківської обл. Проект відведення даної земельної ділянки подати на затвердження селищної ради.			
	2.2. земельної ділянки з земель комунальної власності площею 0,1500 га. для будівництва та обслуговування житлового будинку господарських будівель та споруд по вул. Л. Українки у смт Ворохта, Клапцуняк Анастасії Михайлівні, жительці смт Ворохта по вул. Проект відведення даної земельної ділянки подати на затвердження селищної ради.			
	2.3. земельної ділянки з земель комунальної власності площею 0,1988 га. для ведення особистого селянського господарства, по вул. Гірська у с. Татарів, Шемберку Василю Васильовичу, жителю с. Татарів по вул. Проект відведення даної земельної ділянки подати на затвердження селищної ради.			
	2.4. земельної ділянки з земель комунальної власності площею 0,7372 га. для ведення особистого селянського господарства по вул. Грицулівка у смт Ворохта, Романюк Ользі Михайлівні, жительці смт Ворохта по вул. Проект відведення даної земельної ділянки подати на затвердження селищної ради.			
п.3	<b>Продовжити термін дії договору оренди землі:</b>			
	3.1. ПАТ «Укртелеком», юридична адреса: м. Івано-Франківськ, вул. Ак. Сахарова, 32 на земельну ділянку площею 0,0166 га. по вул. Незалежності у с. Татарів терміном на 1 (один) рік.			
	3.2. ПАТ «Укртелеком», юридична адреса: м. Івано-Франківськ, вул. Ак. Сахарова, 32 на земельну ділянку площею 0,0933 га. по вул. Д.Галицького у смт Ворохта терміном на 1 (один) рік.			

	3.3. Відділу архітектури, будівництва, житлово-комунального господарства та земельних відносин здійснити перерахунок орендної плати за земельні ділянки вказані в пункті 3.1 та 3.2 даного рішення.			
п.4	<b>Продовжити термін дії договору особистого строкового сервіту:</b>			
	4.1. Пилипишин Ользі Юріївні, жителька смт Ворохта, вул. _____, земельну ділянку площею 0,0046 га. по вул. Д.Галицького, терміном на 3 (три) роки. <i>(Виключити, вивести)</i>			
	4.2. Палійчук Івану Петровичу, жителю смт Ворохта, вул. _____ на земельну ділянку площею 0,0030 га. по вул. Д.Галицького, терміном на 1 (один) рік. <i>(Виключити, вивести)</i>			
	4.3. Відділу архітектури, будівництва, житлово-комунального господарства та земельних відносин здійснити перерахунок орендної плати за земельні ділянки вказані в пункті 4.1 та 4.2 даного рішення. <i>(Виключити)</i>			
п.5	<b>Затвердити детальний план території:</b>			
	5.1. земельної ділянки площею 0,2733 га. для будівництва та обслуговування житлового будинку, господарських будівель і споруд (присадибна ділянка) по вул. Говерляньська у смт Ворохта, за рахунок земель, що знаходяться у приватній власності Шлемко Галини Василівни, жительки смт Ворохта по вул. _____			
	5.2. земельної ділянки площею 0,0889 га. для будівництва та обслуговування житлового будинку, господарських будівель і споруд (присадибна ділянка) по вул. Миру у смт Ворохта, за рахунок земель, що знаходяться у приватній власності Николин Лілії Омелянівні, жительці _____, Галицького району, Івано-Франківської обл.			
п.6	Дати дозвіл Ілітчуку Володимиру Івановичу, жителю смт Ворохта, вул. _____ на розроблення детального плану території на земельну ділянку площею 0,1700 га для будівництва та обслуговування житлового будинку господарських будівель та споруд, по вул. Войтул у смт Ворохта. 6.1. Визначити замовником виконання детального плану території - виконавчий комітет Ворохтянської селищної ради. 6.2. Відповідальний за фінансування на виготовлення детального плану території – Ілітчук Володимир Іванович.			
п.7	Затвердити акт встановлення межі від			

	02.02.2021 р. від літери «Є» до літери «Ж» та від літери «Ж» до літери «З» Романюк Ользі Михайлівні, жительці смт Ворохта вул. _____ на земельну ділянку площею 0,7372 га для ведення особистого селянського господарства по вул. Грицулівка у смт Ворохта.			
п.8	<b>Відмовити:</b>			
	8.1. Максимовій Олені Володимирівні, жительці _____ у задоволенні заяви про виділення земельної ділянки, як учасника АТО, у зв'язку з відсутністю на даний час вільних земель запасу на території Ворохтянської селищної ради та недотриманням вимог ст. 118 Земельного кодексу України.			
	8.2. Жигалок Наталю Григорівну, жительку смт Ворохта, вул. _____ задоволенні заяви про виділення земельної ділянки, як учасника <del>АТО</del> , у зв'язку з відсутністю на даний час вільних земель запасу на території Ворохтянської селищної ради та недотриманням вимог ст. 118 Земельного кодексу України.			
	8.3. Управлінню державної служби України з надзвичайних ситуацій в Івано-Франківській області у задоволенні клопотання про надання дозволу на виготовлення проекту землеустрою щодо відведення земельної ділянки із земель комунальної власності орієнтовною площею 0,1000 га за адресою: смт Ворохта, вул. Говерлянська, 13 (ур. Заросляк) для пошуково-рятувального відділення 3-ї СПРГ СПРЧ АРЗ СІУ Управління ДСНС України в Івано-Франківській області, порушенням вимог ст. 118 Земельного кодексу України.			
	8.4. Відмовити Петрочко Михайлу Михайловичу, жителя смт Ворохта, вул. _____ у задоволенні заяви про виділення земельної ділянки, як учасника АТО, у зв'язку з відсутністю на даний час вільних земель запасу на території Ворохтянської селищної ради та недотриманням вимог ст. 118 Земельного кодексу України.			
	8.5. Включити до пільгової черги Петрочко Михайлу Михайловичу, жителя смт Ворохта, вул. _____ як учасника АТО, для отримання земельної ділянки, при умові передачі земель Карпатського НПП у комунальну власність Ворохтянської селищної ради.			
п.9	Затвердити Козаченко Світлани Євгенівни жительки с. Татарів по вул. _____ проект землеустрою щодо зміни цільового призначення на			

	земельну ділянку площею 0,4432 га. (кадастровий номер: 2611091200:14:016:0003) із земель для ведення особистого селянського господарства, в землі житлової та громадської забудови (для будівництва та обслуговування житлового будинку господарських будівель та споруд) по вул. М.Косила у с. Татарів.			
п.10	Дати дозвіл на виготовлення технічної документації із землеустрою щодо інвентаризації земельної ділянки, яка розташована за адресою: вул. Незалежності у с. Татарів орієнтовною площею 0,1000 га із цільовим призначенням: землі загального користування (землі будь-якої категорії, які використовуються як майдани, вулиці, проїзди, шляхи, громадські пасовища, сіножаті, набережні, пляжі, парки, зелені зони, сквери, бульвари, водні об'єкти загального користування, а також інші землі), при умові погодження меж земельної ділянки із Івано-Франківською дистанцією колії Львівської залізниці.			
п.11	Контроль за виконанням даного рішення покласти на постійну депутатську комісію з розгляду земельних питань, містобудування і екології.			
23	<i>Про внесення змін до назви та затвердження статуту в новій редакції Вороніжської адміністрації ЗРЦСЛ.</i>			
21	Різне			
22	<i>Внести зміни до рішення Вороніжської с/р рішення №24-2/2020 від 24.12.2020р. висхідній №1.5 на основі веро до прелікто влад.</i>			

П.І.Б.  
депутата селищної ради

*Братівшик А.Ю.*

Особистий підпис

*Братівшик А.Ю.*












**БЮЛЕТЕНЬ ПОІМЕННОГО ГОЛОСУВАННЯ**

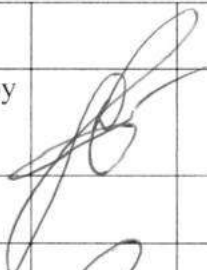







Ворохтянська селищна рада восьмого скликання  
п'ята сесія селищної ради (11.02.2021 р.)

Результати персонального голосування

№	Назва проекту рішення	За	Проти	Утримався
X	Затвердження порядку денного			
1.	Про зміни до бюджету Ворохтянської селищної ради на 2021 рік			
2	Про програму утримання та ремонту автомобільних доріг загального користування, у тому числі місцевого значення та вулиць і доріг комунальної власності Ворохтянської селищної ради на 2021 рік			
3	Про Програму забезпечення хворих на цукровий діабет препаратами інсуліну на 2021-2022 роки			
4	Про затвердження Програми соціального захисту населення Ворохтянської селищної ради на 2021 рік			
5	Про затвердження Програми земельної реформи Ворохтянської селищної територіальної громади на 2021-2023 роки			
6	Про затвердження Програми розвитку туризму у Ворохтянській селищній територіальній громаді на 2021 рік			
7	Про комплексну цільову соціальну програму запобігання виникнення надзвичайних ситуацій природного і техногенного характеру та підвищення рівня готовності пошуково-рятувального відділення смт Ворохта 3-ї СПРГ СПРЧ АРЗ СП до дій за призначенням на 2021 -2025 роки			









8	Про затвердження Положень про відділи Ворохтянської селищної ради			
9	Про створення постійної комісії з питань запобігання та врегулювання конфлікту інтересів, поводження з майном, що може бути неправомірною вигодою та подарунками			
	<i>Рішення</i>			
10	Про прийняття на баланс транспортного засобу			
11	Про затвердження розпоряджень селищного голови			
12	Про затвердження Порядку призначення на посаду та звільнення з посади керівників, дошкільних та позашкільних закладів освіти та Центру дозвілля, культури, молоді та спорту, що належать до комунальної власності Ворохтянської селищної ради			
13	Про внесення змін до п. 5 рішення № 73-16/2017 від 21.02.2017 Татарівської сільської ради			
14	Про затвердження Плану роботи відділу освіти, культури, сім'ї, молоді та спорту Ворохтянської селищної ради на 2021 рік			
15	Про прийняття у комунальну власність майно та об'єкти закладів освіти			
16	Про внесення змін до структури та штатного розпису Ворохтянського ліцею та Татарівської гімназії.			





17	Про внесення змін до штатного розпису центру культури, дозвілля, молоді та спорту.		
	Ворохта - 2, Татарів - 1		
18	Про вихід із членів особистого селянського господарства.		
19	Про розгляд клопотань		
20	Про розгляд земельних питань та детальних планів територій		
п.1	<b>Затвердити проєкт землеустрою щодо відведення:</b>		
	1.1. земельної ділянки з земель комунальної власності площею 1,7650 га. (кадастровий номер: 2611040300:19:004:0166) для ведення особистого селянського господарства по вул. Шевченка у смт Ворохта, Гундяку Василю Васильовичу жителю смт Ворохта, вул. _____ та передати земельну ділянку в приватну власність.		
	1.2 земельної ділянки з земель комунальної власності площею 0,1020 га. (кадастровий номер: 2611040300:21:008:0565) для будівництва та обслуговування житлового будинку господарських будівель та споруд по вул. І.Франка у смт Ворохта, Ілітчуку Михайлу Михайловичу, жителю смт Ворохта, вул. _____ а передати земельну ділянку в приватну власність.		
	1.3. земельної ділянки з земель комунальної власності площею 0,1500 га. (кадастровий номер: 2611040300:21:007:0284) для будівництва та обслуговування житлового будинку господарських будівель та споруд по вул. Миру у смт Ворохта, Арсеніву Володимиру Юрійовичу, жителю смт Ворохта, вул. _____ та передати земельну ділянку в приватну власність.		
	1.4. земельної ділянки з земель комунальної власності площею 0,2962 га. (кадастровий номер: 2611091201:13:010:0050) для ведення особистого селянського господарства по вул. І.Франка у с. Татарів, Янку Володимиру Юрійовичу, жителю с. Татарів, вул. _____ та передати земельну ділянку в приватну власність.		
	1.5. земельної ділянки з земель комунальної власності площею 0,1179 га. (кадастровий номер:		

	2611040300:21:006:0131) для будівництва та обслуговування житлового будинку господарських будівель та споруд по вул. Грицулівка у смт Ворохта, Росінському Михайлу Григоровичу, жителю м. Яремче, вул. . та передати земельну ділянку в приватну власність.			
п.2	<b>Дати дозвіл на виготовлення проекту землеустрою щодо відведення:</b>			
	2.1. земельної ділянки з земель комунальної власності площею 0,0748 га. для будівництва та обслуговування житлового будинку господарських будівель та споруд по вул. Заводська у смт Ворохта, Словак Наталі Юріївні жительці Верховинського р-ну, Івано-Франківської обл. Проект відведення даної земельної ділянки подати на затвердження селищної ради.			
	2.2. земельної ділянки з земель комунальної власності площею 0,1500 га. для будівництва та обслуговування житлового будинку господарських будівель та споруд по вул. Л. Українки у смт Ворохта, Клапцуняк Анастасії Михайлівні, жительці смт Ворохта по вул. . Проект відведення даної земельної ділянки подати на затвердження селищної ради.			
	2.3. земельної ділянки з земель комунальної власності площею 0,1988 га. для ведення особистого селянського господарства, по вул. Гірська у с. Татарів, Шемберку Василю Васильовичу, жителю с. Татарів по вул. . Проект відведення даної земельної ділянки подати на затвердження селищної ради.			
	2.4. земельної ділянки з земель комунальної власності площею 0,7372 га. для ведення особистого селянського господарства по вул. Грицулівка у смт Ворохта, Романюк Ользі Михайлівні, жительці смт Ворохта по вул. . Проект відведення даної земельної ділянки подати на затвердження селищної ради.			
п.3	<b>Продовжити термін дії договору оренди землі:</b>			
	3.1. ПАТ «Укртелеком», юридична адреса: м. Івано-Франківськ, вул. Ак. Сахарова, 32 на земельну ділянку площею 0,0166 га. по вул. Незалежності у с. Татарів терміном на 1 (один) рік.			
	3.2. ПАТ «Укртелеком», юридична адреса: м. Івано-Франківськ, вул. Ак. Сахарова, 32 на земельну ділянку площею 0,0933 га. по вул. Д.Галицького у смт Ворохта терміном на 1 (один) рік.			

	3.3. Відділу архітектури, будівництва, житлово-комунального господарства та земельних відносин здійснити перерахунок орендної плати за земельні ділянки вказані в пункті 3.1 та 3.2 даного рішення.			
п.4	<b>Продовжити термін дії договору особистого строкового сервітуту:</b> (виплатити)			
	4.1. Пилипишин Ользі Юріївні, жителька смт Ворохта, вул. , на земельну ділянку площею 0,0046 га. по вул. Д.Галицького, терміном на 3 (три) роки. (виплатити з ПД)			
	4.2. Палійчук Івану Петровичу, жителю смт Ворохта, вул. , на земельну ділянку площею 0,0030 га. по вул. Д.Галицького, терміном на 1 (один) рік. (виплатити з ПД)			
	4.3. Відділу архітектури, будівництва, житлово-комунального господарства та земельних відносин здійснити перерахунок орендної плати за земельні ділянки вказані в пункті 4.1 та 4.2 даного рішення.			
п.5	<b>Затвердити детальний план території:</b>			
	5.1. земельної ділянки площею 0,2733 га. для будівництва та обслуговування житлового будинку, господарських будівель і споруд (присадибна ділянка) по вул. Говерляньська у смт Ворохта, за рахунок земель, що знаходяться у приватній власності Шлемко Галини Василівни, жительки смт Ворохта по вул.			
	5.2. земельної ділянки площею 0,0889 га. для будівництва та обслуговування житлового будинку, господарських будівель і споруд (присадибна ділянка) по вул. Миру у смт Ворохта, за рахунок земель, що знаходяться у приватній власності Николин Лілії Омелянівні, жительці , Галицького району, Івано-Франківської обл.			
п.6	Дати дозвіл Ілитчуку Володимирі Івановичу, жителю смт Ворохта, вул. на розроблення детального плану території на земельну ділянку площею 0,1700 га для будівництва та обслуговування житлового будинку господарських будівель та споруд, по вул. Войтул у смт Ворохта.			
	6.1. Визначити замовником виконання детального плану території - виконавчий комітет Ворохтянської селищної ради.			
	6.2. Відповідальний за фінансування на виготовлення детального плану території – Ілитчук Володимир Іванович.			
п.7	<b>Затвердити акт встановлення межі від</b>			

	02.02.2021 р. від літери «Є» до літери «Ж» та від літери «Ж» до літери «З» Романюк Ользі Михайлівні, жительці смт Ворохта вул. _____ а земельну ділянку площею 0,7372 га для ведення особистого селянського господарства по вул. Грицулівка у смт Ворохта.			
п.8	<b>Відмовити:</b>			
	8.1. Максимовій Олені Володимирівні, жительці _____ у задоволенні заяви про виділення земельної ділянки, як учасника АТО, у зв'язку з відсутністю на даний час вільних земель запасу на території Ворохтянської селищної ради та недотриманням вимог ст. 118 Земельного кодексу України.			
	8.2. Жигалюк Наталю Григорівну, жительку смт Ворохта, _____ у задоволенні заяви про виділення земельної ділянки, <del>як учасника АТО</del> у зв'язку з відсутністю на даний час вільних земель запасу на території Ворохтянської селищної ради та недотриманням вимог ст. 118 Земельного кодексу України.			
	8.3. Управлінню державної служби України з надзвичайних ситуацій в Івано-Франківській області у задоволенні клопотання про надання дозволу на виготовлення проекту землеустрою щодо відведення земельної ділянки із земель комунальної власності орієнтовною площею 0,1000 га за адресою: смт Ворохта, вул. Говерлянська, 13 (ур. Заросляк) для пошуково-рятувального відділення 3-ї СПРГ СПРЧ АРЗ СП Управління ДСНС України в Івано-Франківській області, порушенням вимог ст. 118 Земельного кодексу України.			
	8.4. Відмовити Петрочко Михайлу Михайловичу, жителя смт Ворохта, вул. _____, у задоволенні заяви про виділення земельної ділянки, як учасника АТО, у зв'язку з відсутністю на даний час вільних земель запасу на території Ворохтянської селищної ради та недотриманням вимог ст. 118 Земельного кодексу України.			
	8.5. Включити до пільгової черги Петрочко Михайлу Михайловичу, жителя смт Ворохта, вул. _____, як учасника АТО, для отримання земельної ділянки, при умові передачі земель Карпатського НПП у комунальну власність Ворохтянської селищної ради.			
п.9	<i>Відмовити</i> Затвердити Козаченко Світлани Євгенівни жительки с. Татарів по вул. _____ л проект землеустрою щодо зміни цільового призначення на			



	земельну ділянку площею 0,4432 га. (кадастровий номер: 2611091200:14:016:0003) із земель для ведення особистого селянського господарства, в землі житлової та громадської забудови (для будівництва та обслуговування житлового будинку господарських будівель та споруд) по вул. М.Косила у с. Татарів.			
п.10	Дати дозвіл на виготовлення технічної документації із землеустрою щодо інвентаризації земельної ділянки, яка розташована за адресою: вул. Незалежності у с. Татарів орієнтовною площею 0,1000 га із цільовим призначенням: землі загального користування (землі будь-якої категорії, які використовуються як майдани, вулиці, проїзди, шляхи, громадські пасовища, сіножаті, набережні, пляжі, парки, зелені зони, сквери, бульвари, водні об'єкти загального користування, а також інші землі), при умові погодження меж земельної ділянки із Івано-Франківською дистанцією колії Львівської залізниці.			
п.11	Контроль за виконанням даного рішення покласти на постійну депутатську комісію з розгляду земельних питань, містобудування і екології.			
21	Різне			
22	Вилучити згідно з рішенням Верховного суду щодо рішення № 27-2/2020 від 24.12.2020р. виключити п. 1.5. Положення про земельку			
23	Про вилучення згідно з рішенням та рішеннями Верховного суду у новій редакції Верховним судом України ЗПСМ			

П.І.Б.  
Селищного голови

Дзедюк О.М.








Особистий підпис












**БЮЛЕТЕНЬ ПОІМЕННОГО ГОЛОСУВАННЯ**








Ворохтянська селищна рада восьмого скликання  
п'ята сесія селищної ради (11.02.2021 р.)

Результати персонального голосування







№	Назва проекту рішення	За	Проти	Утримався
X	Затвердження порядку денного		—	—
1.	Про зміни до бюджету Ворохтянської селищної ради на 2021 рік		—	—
2	Про програму утримання та ремонту автомобільних доріг загального користування, у тому числі місцевого значення та вулиць і доріг комунальної власності Ворохтянської селищної ради на 2021 рік		—	—
3	Про Програму забезпечення хворих на цукровий діабет препаратами інсуліну на 2021-2022 роки		—	—
4	Про затвердження Програми соціального захисту населення Ворохтянської селищної ради на 2021 рік		—	—
5	Про затвердження Програми земельної реформи Ворохтянської селищної територіальної громади на 2021-2023 роки			
6	Про затвердження Програми розвитку туризму у Ворохтянській селищній територіальній громаді на 2021 рік		—	—
7	Про комплексну цільову соціальну програму запобігання виникнення надзвичайних ситуацій природного і техногенного характеру та підвищення рівня готовності пошуково-рятувального відділення смт Ворохта 3-ї СПРГ СПРЧ АРЗ СП до дій за призначенням на 2021 -2025 роки		—	—








8	Про затвердження Положень про відділи Ворохтянської селищної ради		—	—
9	Про створення постійної комісії з питань запобігання та врегулювання конфлікту інтересів, поведження з майном, що може бути неправомірною вигодою та подарунками <i>Відкласти</i>		—	—
10	Про прийняття на баланс транспортного засобу		—	—
11	Про затвердження розпоряджень селищного голови		—	—
12	Про затвердження Порядку призначення на посаду та звільнення з посади керівників, дошкільних та позашкільних закладів освіти та Центру дозвілля, культури, молоді та спорту, що належать до комунальної власності Ворохтянської селищної ради		—	—
13	Про внесення змін до п. 5 рішення № 73-16/2017 від 21.02.2017 Татарівської сільської ради		—	—
14	Про затвердження Плану роботи відділу освіти, культури, сім'ї, молоді та спорту Ворохтянської селищної ради на 2021 рік		—	—
15	Про прийняття у комунальну власність майно та об'єкти закладів освіти		—	—
16	Про внесення змін до структури та штатного розпису Ворохтянського ліцею та Татарівської гімназії.			



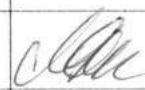
17	Про внесення змін до штатного розпису центру культури, дозвілля, молоді та спорту.		—	—
18	Про вихід із членів особистого селянського господарства.		—	—
19	Про розгляд клопотань		—	—
20	Про розгляд земельних питань та детальних планів території		—	—
п.1	<b>Затвердити проект землеустрою щодо відведення:</b>			
	1.1. земельної ділянки з земель комунальної власності площею 1,7650 га. (кадастровий номер: 2611040300:19:004:0166) для ведення особистого селянського господарства по вул. Шевченка у смт Ворохта, Гундяку Василю Васильовичу жителю смт Ворохта, вул. Шевченка, 10 та передати земельну ділянку в приватну власність.		—	—
	1.2 земельної ділянки з земель комунальної власності площею 0,1020 га. (кадастровий номер: 2611040300:21:008:0565) для будівництва та обслуговування житлового будинку господарських будівель та споруд по вул. І.Франка у смт Ворохта, Ілітчуку Михайлу Михайловичу, жителю смт Ворохта, вул. І та передати земельну ділянку в приватну власність.		—	—
	1.3. земельної ділянки з земель комунальної власності площею 0,1500 га. (кадастровий номер: 2611040300:21:007:0284) для будівництва та обслуговування житлового будинку господарських будівель та споруд по вул. Миру у смт Ворохта, Арсеніву Володимиру Юрійовичу, жителю смт Ворохта, вул. , та передати земельну ділянку в приватну власність.		—	—
	1.4. земельної ділянки з земель комунальної власності площею 0,2962 га. (кадастровий номер: 2611091201:13:010:0050) для ведення особистого селянського господарства по вул. І.Франка у с. Татарів, Янку Володимиру Юрійовичу, жителю с. Татарів, вул. та передати земельну ділянку в приватну власність.		—	—
	1.5. земельної ділянки з земель комунальної власності площею 0,1179 га. (кадастровий номер:			

	2611040300:21:006:0131) для будівництва та обслуговування житлового будинку господарських будівель та споруд по вул. Грицулівка у смт Ворохта, Росінському Михайлу Григоровичу, жителю м. Яремче, вул. та передати земельну ділянку в приватну власність.		—	—
п.2	<b>Дати дозвіл на виготовлення проекту землеустрою щодо відведення:</b>			
	2.1. земельної ділянки з земель комунальної власності площею 0,0748 га. для будівництва та обслуговування житлового будинку господарських будівель та споруд по вул. Заводська у смт Ворохта, Словак Наталі Юріївні жительці Верховинського р-ну, Івано-Франківської обл. Проект відведення даної земельної ділянки подати на затвердження селищної ради.		—	—
	2.2. земельної ділянки з земель комунальної власності площею 0,1500 га. для будівництва та обслуговування житлового будинку господарських будівель та споруд по вул. Л. Українки у смт Ворохта, Клапцуняк Анастасії Михайлівні, жительці смт Ворохта по вул. . Проект відведення даної земельної ділянки подати на затвердження селищної ради.		—	—
	2.3. земельної ділянки з земель комунальної власності площею 0,1988 га. для ведення особистого селянського господарства, по вул. Гірська у с. Татарів, Шемберку Василю Васильовичу, жителю с. Татарів по вул. . Проект відведення даної земельної ділянки подати на затвердження селищної ради.		—	—
	2.4. земельної ділянки з земель комунальної власності площею 0,7372 га. для ведення особистого селянського господарства по вул. Грицулівка у смт Ворохта, Романок Ользі Михайлівні, жительці смт Ворохта по вул. . Проект відведення даної земельної ділянки подати на затвердження селищної ради.		—	—
п.3	<b>Продовжити термін дії договору оренди землі:</b>			
	3.1. ПАТ «Укртелеком», юридична адреса: м. Івано-Франківськ, вул. Ак. Сахарова, 32 на земельну ділянку площею 0,0166 га. по вул. Незалежності у с. Татарів терміном на 1 (один) рік.		—	—
	3.2. ПАТ «Укртелеком», юридична адреса: м. Івано-Франківськ, вул. Ак. Сахарова, 32 на земельну ділянку площею 0,0933 га. по вул. Д.Галицького у смт Ворохта терміном на 1 (один) рік.		—	—



	3.3. Відділу архітектури, будівництва, житлово-комунального господарства та земельних відносин здійснити перерахунок орендної плати за земельні ділянки вказані в пункті 3.1 та 3.2 даного рішення.		—	—
п.4	<b>Продовжити термін дії договору особистого строкового сервіту:</b> <i>включити</i>		—	—
	4.1. Пилипишин Ользі Юріївні, жителька смт Ворохта, вул. , на земельну ділянку площею 0,0046 га. по вул. Д.Галицького, терміном на 3 (три) роки. <i>включити</i>		—	—
	4.2. Палійчук Івану Петровичу, жителю смт Ворохта, вул. , на земельну ділянку площею 0,0030 га. по вул. Д.Галицького, терміном на 1 (один) рік.			
	4.3. Відділу архітектури, будівництва, житлово-комунального господарства та земельних відносин здійснити перерахунок орендної плати за земельні ділянки вказані в пункті 4.1 та 4.2 даного рішення.			
п.5	<b>Затвердити детальний план території:</b>			
	5.1. земельної ділянки площею 0,2733 га. для будівництва та обслуговування житлового будинку, господарських будівель і споруд (присадибна ділянка) по вул. Говерлянська у смт Ворохта, за рахунок земель, що знаходяться у приватній власності Шлемко Галини Василівни, жительки смт Ворохта по вул.		—	—
	5.2. земельної ділянки площею 0,0889 га. для будівництва та обслуговування житлового будинку, господарських будівель і споруд (присадибна ділянка) по вул. Миру у смт Ворохта, за рахунок земель, що знаходяться у приватній власності Николин Лілії Омелянівні, жительці , Галицького району, Івано-Франківської обл.		—	—
п.6	Дати дозвіл Ілитчуку Володимирі Івановичу, жителю смт Ворохта, вул. на розроблення детального плану території на земельну ділянку площею 0,1700 га для будівництва та обслуговування житлового будинку господарських будівель та споруд, по вул. Войтул у смт Ворохта. 6.1. Визначити замовником виконання детального плану території - виконавчий комітет Ворохтянської селищної ради. 6.2. Відповідальний за фінансування на виготовлення детального плану території – Ілитчук Володимир Іванович.		—	—
п.7	Затвердити акт встановлення межі від			

	02.02.2021 р. від літери «С» до літери «Ж» та від літери «Ж» до літери «З» Романюк Ользі Михайлівні, жительці смт Ворохта вул. _____ на земельну ділянку площею 0,7372 га для ведення особистого селянського господарства по вул. Грицулівка у смт Ворохта.		—	—
п.8	<b>Відмовити:</b>			
	8.1. Максимовій Олені Володимирівні, жительці _____ у задоволенні заяви про виділення земельної ділянки, як учасника АТО, у зв'язку з відсутністю на даний час вільних земель запасу на території Ворохтянської селищної ради та недотриманням вимог ст. 118 Земельного кодексу України.		—	—
	8.2. Жигалюк Наталю Григорівну, жительку смт Ворохта, _____ у задоволенні заяви про виділення земельної ділянки, як учасника АТО, у зв'язку з відсутністю на даний час вільних земель запасу на території Ворохтянської селищної ради та недотриманням вимог ст. 118 Земельного кодексу України.		—	—
	8.3. Управлінню державної служби України з надзвичайних ситуацій в Івано-Франківській області у задоволенні клопотання про надання дозволу на виготовлення проекту землеустрою щодо відведення земельної ділянки із земель комунальної власності орієнтовною площею 0,1000 га за адресою: смт Ворохта, вул. Говерлянська, 13 (ур. Заросляк) для пошуково-рятувального відділення 3-ї СПРГ СПРЧ АРЗ СП Управління ДСНС України в Івано-Франківській області, порушенням вимог ст. 118 Земельного кодексу України.		—	—
	8.4. Відмовити Петроцькому Михайлу Михайловичу, жителя смт Ворохта, вул. _____ у задоволенні заяви про виділення земельної ділянки, як учасника АТО, у зв'язку з відсутністю на даний час вільних земель запасу на території Ворохтянської селищної ради та недотриманням вимог ст. 118 Земельного кодексу України.		—	—
	8.5. Включити до пільгової черги Петроцькому Михайлу Михайловичу, жителя смт Ворохта, вул. _____ як учасника АТО, для отримання земельної ділянки, при умові передачі земель Карпатського НПП у комунальну власність Ворохтянської селищної ради.		—	—
п.9	Затвердити Козаченку Світлану Євгенівну, жительку с. Татарів по вул. _____ проект землеустрою щодо зміни цільового призначення на			

	земельну ділянку площею 0,4432 га. (кадастровий номер: 2611091200:14:016:0003) із земель для ведення особистого селянського господарства, в землі житлової та громадської забудови (для будівництва та обслуговування житлового будинку господарських будівель та споруд) по вул. М.Косила у с. Татарів.			
п.10	Дати дозвіл на виготовлення технічної документації із землеустрою щодо інвентаризації земельної ділянки, яка розташована за адресою: вул. Незалежності у с. Татарів орієнтовною площею 0,1000 га із цільовим призначенням: землі загального користування (землі будь-якої категорії, які використовуються як майдани, вулиці, проїзди, шляхи, громадські пасовища, сіножаті, набережні, пляжі, парки, зелені зони, сквери, бульвари, водні об'єкти загального користування, а також інші землі), при умові погодження меж земельної ділянки із Івано-Франківською дистанцією колії Львівської залізниці.		—	—
п.11	Контроль за виконанням даного рішення покласти на постійну депутатську комісію з розгляду земельних питань, містобудування і екології.			
п.23	Внести зміни до назви та затвердження на статію з новій редакції "Верховинський амбулаторії" ЗМСМ.			
21	Різне			
22	Внести зміни до рішення Верховинської СР №27/2/20 в іг		—	—
	24.12.20р. Включити 11,5 площек.			
	не про времювання			

П.І.Б.

депутата селищної ради Матійчук З.М

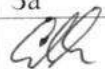








Особистий підпис












**БЮЛЕТЕНЬ ПОІМЕННОГО ГОЛОСУВАННЯ**








Ворохтянська селищна рада восьмого скликання  
п'ята сесія селищної ради (11.02.2021 р.)








Результати персонального голосування

№	Назва проекту рішення	За	Проти	Утримався
X	Затвердження порядку денного		—	—
1.	Про зміни до бюджету Ворохтянської селищної ради на 2021 рік		—	—
	300000 тис зміни для придбання земельної ділянки, адо для матеріалів		—	—
2	Про програму утримання та ремонту автомобільних доріг загального користування, у тому числі місцевого значення та вулиць і доріг комунальної власності Ворохтянської селищної ради на 2021 рік		—	—
3	Про Програму забезпечення хворих на цукровий діабет препаратами інсуліну на 2021-2022 роки		—	—
4	Про затвердження Програми соціального захисту населення Ворохтянської селищної ради на 2021 рік		—	—
5	Про затвердження Програми земельної реформи Ворохтянської селищної територіальної громади на 2021-2023 роки <i>селищної ради</i>		—	—
6	Про затвердження Програми розвитку туризму у Ворохтянській селищній територіальній громаді на 2021 рік		—	—
7	Про комплексну цільову соціальну програму запобігання виникнення надзвичайних ситуацій природного і техногенного характеру та підвищення рівня готовності пошуково-рятувального відділення смт Ворохта 3-ї СПРГ СПРЧ АРЗ СП до дій за призначенням на 2021 -2025 роки		—	—








8	Про затвердження Положень про відділи Ворохтянської селищної ради		-	-
9	Про створення постійної комісії з питань запобігання та врегулювання конфлікту інтересів, поведження з майном, що може бути неправомірною вигодою та подарунками		-	-
10	Про прийняття на баланс транспортного засобу		-	-
11	Про затвердження розпоряджень селищного голови		-	-
12	Про затвердження Порядку призначення на посаду та звільнення з посади керівників, дошкільних та позашкільних закладів освіти та Центру дозвілля, культури, молоді та спорту, що належать до комунальної власності Ворохтянської селищної ради		-	-
13	Про внесення змін до п. 5 рішення № 73-16/2017 від 21.02.2017 Татарівської сільської ради		-	-
14	Про затвердження Плану роботи відділу освіти, культури, сім'ї, молоді та спорту Ворохтянської селищної ради на 2021 рік		-	-
15	Про прийняття у комунальну власність майно та об'єкти закладів освіти		-	-
16	Про внесення змін до структури та штатного розпису Ворохтянського ліцею та Татарівської гімназії.		-	-



17	Про внесення змін до штатного розпису центру культури, дозвілля, молоді та спорту.		—	—
18	Про вихід із членів особистого селянського господарства.		—	—
19	Про розгляд клопотань		—	—
20	Про розгляд земельних питань та детальних планів територій			
п.1	<b>Затвердити проект землеустрою щодо відведення:</b>			
	1.1. земельної ділянки з земель комунальної власності площею 1,7650 га. (кадастровий номер: 2611040300:19:004:0166) для ведення особистого селянського господарства по вул. Шевченка у смт Ворохта, Гундяку Василю Васильовичу жителю смт   та передати земельну ділянку в приватну власність.		—	—
	1.2 земельної ділянки з земель комунальної власності площею 0,1020 га. (кадастровий номер: 2611040300:21:008:0565) для будівництва та обслуговування житлового будинку господарських будівель та споруд по вул. І.Франка у смт Ворохта, Литчуку Михайлу Михайловичу, жителю смт Ворохта, в та передати земельну ділянку в приватну власність.		—	—
	1.3. земельної ділянки з земель комунальної власності площею 0,1500 га. (кадастровий номер: 2611040300:21:007:0284) для будівництва та обслуговування житлового будинку господарських будівель та споруд по вул. Миру у смт Ворохта, Арсеніву Володимиру Юрійовичу, жителю смт та передати земельну ділянку в приватну власність.		—	—
	1.4. земельної ділянки з земель комунальної власності площею 0,2962 га. (кадастровий номер: 2611091201:13:010:0050) для ведення особистого селянського господарства по вул. І.Франка у с. Татарів, Янку Володимиру Юрійовичу, жителю с. Татарів, вул. та передати земельну ділянку в приватну власність.		—	—
	1.5. земельної ділянки з земель комунальної власності площею 0,1179 га. (кадастровий номер:			

	2611040300:21:006:0131) для будівництва та обслуговування житлового будинку господарських будівель та споруд по вул. Грицулівка у смт Ворохта, Росінському Михайлу Григоровичу, жителю та передати земельну ділянку в приватну власність.		-	-
п.2	<b>Дати дозвіл на виготовлення проекту землеустрою щодо відведення:</b>			
	2.1. земельної ділянки з земель комунальної власності площею 0,0748 га. для будівництва та обслуговування житлового будинку господарських будівель та споруд по вул. Заводська у смт Ворохта, Словак Наталі Юрївні жительні с. Криворівня, с. с. м. Проект відведення даної земельної ділянки подати на затвердження селищної ради.		-	-
	2.2. земельної ділянки з земель комунальної власності площею 0,1500 га. для будівництва та обслуговування житлового будинку господарських будівель та споруд по вул. Л. Українки у смт Ворохта, Клапцуняк Анастасії Михайлівні, жительці смт с. с. м. Проект відведення даної земельної ділянки подати на затвердження селищної ради.		-	-
	2.3. земельної ділянки з земель комунальної власності площею 0,1988 га. для ведення особистого селянського господарства, по вул. Гірська у с. Татарів, Шемберку Василю Васильовичу, жителю с. Татарів по с. с. м. Проект відведення даної земельної ділянки подати на затвердження селищної ради.		-	-
	2.4. земельної ділянки з земель комунальної власності площею 0,7372 га. для ведення особистого селянського господарства по вул. Грицулівка у смт Ворохта, Романюк Ользі Михайлівні, жительці смт с. с. м. Проект відведення даної земельної ділянки подати на затвердження селищної ради.		-	-
п.3	<b>Продовжити термін дії договору оренди землі:</b>			
	3.1. ПАТ «Укртелеком», юридична адреса: м. Івано-Франківськ, вул. Ак. Сахарова, 32 на земельну ділянку площею 0,0166 га. по вул. Незалежності у с. Татарів терміном на 1 (один) рік.		-	-
	3.2. ПАТ «Укртелеком», юридична адреса: м. Івано-Франківськ, вул. Ак. Сахарова, 32 на земельну ділянку площею 0,0933 га. по вул. Д.Галицького у смт Ворохта терміном на 1 (один) рік.		-	-

	3.3. Відділу архітектури, будівництва, житлово-комунального господарства та земельних відносин здійснити перерахунок орендної плати за земельні ділянки вказані в пункті 3.1 та 3.2 даного рішення.	<i>OK</i>	-	-
п.4	<b>Продовжити термін дії договору особистого строкового сервітуту:</b> <i>виключити з порядку</i>	<i>OK</i>	-	-
	4.1. Пилипишин Ользі Юріївні, жителька смт на земельну ділянку площею 0,0046 га. по вул. Д.Галицького, терміном на 3 (три) роки. <i>виключити з порядку сервітуту</i>	<i>OK</i>	-	-
	4.2. Палійчук Івану Петровичу, жителю смт I на земельну ділянку площею 0,0030 га. по вул. Д.Галицького, терміном на 1 (один) рік. <i>виключити з порядку сервітуту</i>	<i>OK</i>	-	-
	4.3. Відділу архітектури, будівництва, житлово-комунального господарства та земельних відносин здійснити перерахунок орендної плати за земельні ділянки вказані в пункті 4.1 та 4.2 даного рішення.	<i>OK</i>	-	-
п.5	<b>Затвердити детальний план території:</b>			
	5.1. земельної ділянки площею 0,2733 га. для будівництва та обслуговування житлового будинку, господарських будівель і споруд (присадибна ділянка) по вул. Говерляньська у смт Ворохта, за рахунок земель, що знаходяться у приватній власності Шлемко Галини Василівни, жительки смт Ворохта по вул.	<i>OK</i>	-	-
	5.2. земельної ділянки площею 0,0889 га. для будівництва та обслуговування житлового будинку, господарських будівель і споруд (присадибна ділянка) по вул. Миру у смт Ворохта, за рахунок земель, що знаходяться у приватній власності Николин Лілії Омелянівні, жительці с.	<i>OK</i>	-	-
п.6	Дати дозвіл Ілитчуку Володимирі Івановичу, жителю « » на розроблення детального плану території на земельну ділянку площею 0,1700 га для будівництва та обслуговування житлового будинку господарських будівель та споруд, по вул. Войтул у смт Ворохта. 6.1. Визначити замовником виконання детального плану території - виконавчий комітет Ворохтянської селищної ради. 6.2. Відповідальний за фінансування на виготовлення детального плану території – Ілитчук Володимир Іванович.	-	-	-
п.7	Затвердити акт встановлення межі від			

	02.02.2021 р. від літери «Є» до літери «Ж» та від літери «Ж» до літери «З» Романюк Ользі Михайлівні, жительці на земельну ділянку площею 2 га для ведення особистого селянського господарства по вул. Грицулівка у смт Ворохта.		—	—
п.8	<b>Відмовити:</b>			
	8.1. Максимовій Олені Володимирівні, жительці у задоволенні заяви про виділення земельної ділянки, як учасника АТО, у зв'язку з відсутністю на даний час вільних земель запасу на території Ворохтянської селищної ради та недотриманням вимог ст. 118 Земельного кодексу України.		—	—
	8.2. Жигалюк Наталю Григорівну, жительку у задоволенні заяви про виділення земельної ділянки, як учасника АТО, у зв'язку з відсутністю на даний час вільних земель запасу на території Ворохтянської селищної ради та недотриманням вимог ст. 118 Земельного кодексу України.		—	—
	8.3. Управлінню державної служби України з надзвичайних ситуацій в Івано-Франківській області у задоволенні клопотання про надання дозволу на виготовлення проекту землеустрою щодо відведення земельної ділянки із земель комунальної власності орієнтовною площею 0,1000 га за адресою: смт Ворохта, вул. Говерляньська, 13 (ур. Заросляк) для пошуково-рятувального відділення 3-ї СПРГ СПРЧ АРЗ СП Управління ДСНС України в Івано-Франківській області, порушенням вимог ст. 118 Земельного кодексу України.		—	—
	8.4. Відмовити Петрочко Михайлу Михайловичу, жителя у задоволенні заяви про виділення земельної ділянки, як учасника АТО, у зв'язку з відсутністю на даний час вільних земель запасу на території Ворохтянської селищної ради та недотриманням вимог ст. 118 Земельного кодексу України.		—	—
	8.5. Включити до пільгової черги Петрочко Михайлу Михайловичу, жителя Д як учасника АТО, для отримання земельної ділянки, при умові передачі земель Карпатського НПП у комунальну власність Ворохтянської селищної ради.		—	—
п.9	Затвердити Козаченко Світлани Євгенівни жительки проект землеустрою щодо зміни цільового призначення на		—	—

	земельну ділянку площею 0,4432 га. (кадастровий номер: 2611091200:14:016:0003) із земель для ведення особистого селянського господарства, в землі житлової та громадської забудови (для будівництва та обслуговування житлового будинку господарських будівель та споруд) по вул. М.Косила у с. Татарів.	—	—	—
п.10	Дати дозвіл на виготовлення технічної документації із землеустрою щодо інвентаризації земельної ділянки, яка розташована за адресою: вул. Незалежності у с. Татарів орієнтовною площею 0,1000 га із цільовим призначенням: землі загального користування (землі будь-якої категорії, які використовуються як майдани, вулиці, проїзди, шляхи, громадські пасовища, сіножаті, набережні, пляжі, парки, зелені зони, сквери, бульвари, водні об'єкти загального користування, а також інші землі), при умові погодження меж земельної ділянки із Івано-Франківською дистанцією колії Львівської залізниці.	<i>СВ</i>	—	—
п.11	Контроль за виконанням даного рішення покласти на постійну депутатську комісію з розгляду земельних питань, містобудування і екології.	<i>СВ</i>	—	—
21	Різне			
	<i>Про внесення змін до</i>			
	<i>Рішення Ворохтської СР 27-2-2020</i>	<i>СВ</i>	—	—
	<i>від 24.12.2020р виключати пункт 1.5</i>			
	<i>Внесення змін до козби та</i>	<i>СВ</i>	—	—
	<i>затвердження статусу Ворохтська с/госп</i>			

П.І.Б.

депутата селищної ради

*Стефанів СЕ*

Особистий підпис

*СВ*

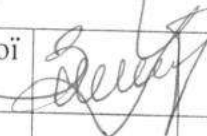






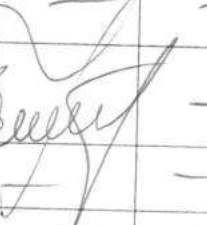
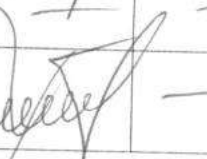







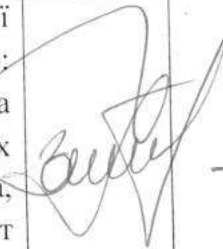

**БЮЛЕТЕНЬ ПОІМЕННОГО ГОЛОСУВАННЯ**

Ворохтянська селищна рада восьмого скликання  
п'ята сесія селищної ради (11.02.2021 р.)

Результати персонального голосування

№	Назва проекту рішення	За	Проти	Утримався
X	Затвердження порядку денного	—	—	—
1.	Про зміни до бюджету Ворохтянської селищної ради на 2021 рік	—	—	—
	300000,00 - придбання зем. ділячки для матеріалів для газів і т.д.	—	—	—
2	Про програму утримання та ремонту автомобільних доріг загального користування, у тому числі місцевого значення та вулиць і доріг комунальної власності Ворохтянської селищної ради на 2021 рік	—	—	—
3	Про Програму забезпечення хворих на цукровий діабет препаратами інсуліну на 2021-2022 роки	—	—	—
4	Про затвердження Програми соціального захисту населення Ворохтянської селищної ради на 2021 рік	—	—	—
5	Про затвердження Програми земельної реформи Ворохтянської селищної територіальної громади на 2021-2023 роки	—	—	—
6	Про затвердження Програми розвитку туризму у Ворохтянській селищній територіальній громаді на 2021 рік	—	—	—
7	Про комплексну цільову соціальну програму запобігання виникнення надзвичайних ситуацій природного і техногенного характеру та підвищення рівня готовності пошуково-рятувального відділення смт Ворохта 3-ї СПРГ СПРЧ АРЗ СП до дій за призначенням на 2021 -2025 роки	—	—	—
		—	—	—
		—	—	—
		—	—	—

8	Про затвердження Положень про відділи Ворохтянської селищної ради		—	—
		—	—	—
		—	—	—
9	Про створення постійної комісії з питань запобігання та врегулювання конфлікту інтересів, поводження з майном, що може бути неправомірною вигодою та подарунками <i>вданами до видання рішення</i>		—	—
		—	—	—
		—	—	—
10	Про прийняття на баланс транспортного засобу		—	—
		—	—	—
		—	—	—
11	Про затвердження розпоряджень селищного голови		—	—
		—	—	—
		—	—	—
12	Про затвердження Порядку призначення на посаду та звільнення з посади керівників, дошкільних та позашкільних закладів освіти та Центру дозвілля, культури, молоді та спорту, що належать до комунальної власності Ворохтянської селищної ради		—	—
		—	—	—
		—	—	—
13	Про внесення змін до п. 5 рішення № 73-16/2017 від 21.02.2017 Татарівської сільської ради <i>з зміненим змістом</i>		—	—
		—	—	—
		—	—	—
14	Про затвердження Плану роботи відділу освіти, культури, сім'ї, молоді та спорту Ворохтянської селищної ради на 2021 рік		—	—
		—	—	—
		—	—	—
15	Про прийняття у комунальну власність майно та об'єкти закладів освіти		—	—
		—	—	—
		—	—	—
16	Про внесення змін до структури та штатного розпису Ворохтянського ліцею та Татарівської гімназії		—	—








17	Про внесення змін до штатного розпису центру культури, дозвілля, молоді та спорту.		—	—
18	Про вихід із членів особистого селянського господарства.		—	—
19	Про розгляд клопотань		—	—
20	Про розгляд земельних питань та детальних планів території	—	—	—
п.1	<b>Затвердити проект землеустрою щодо відведення:</b>	—	—	—
	1.1. земельної ділянки з земель комунальної власності площею 1,7650 га. (кадастровий номер: 2611040300:19:004:0166) для ведення особистого селянського господарства по вул. Шевченка у смт Ворохта, Гундяку Василю Васильовичу жителю смт Е . . . . . га передати земельну ділянку в приватну власність.		—	—
	1.2 земельної ділянки з земель комунальної власності площею 0,1020 га. (кадастровий номер: 2611040300:21:008:0565) для будівництва та обслуговування житлового будинку господарських будівель та споруд по вул. І.Франка у смт Ворохта, Литчуку Михайлу Михайловичу, жителю смт Ворохта, вул. . . . . передати земельну ділянку в приватну власність.		—	—
	1.3. земельної ділянки з земель комунальної власності площею 0,1500 га. (кадастровий номер: 2611040300:21:007:0284) для будівництва та обслуговування житлового будинку господарських будівель та споруд по вул. Миру у смт Ворохта, Арсеніву Володимиру Юрійовичу, жителю смт Е . . . . . та передати земельну ділянку в приватну власність.		—	—
	1.4. земельної ділянки з земель комунальної власності площею 0,2962 га. (кадастровий номер: 2611091201:13:010:0050) для ведення особистого селянського господарства по вул. І.Франка у с. Татарів, Янку Володимиру Юрійовичу, жителю с. Татарів, вул. . . . . та передати земельну ділянку в приватну власність.		—	—
	1.5. земельної ділянки з земель комунальної власності площею 0,1179 га. (кадастровий номер:	—	—	—


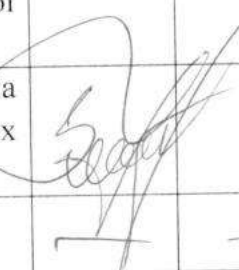
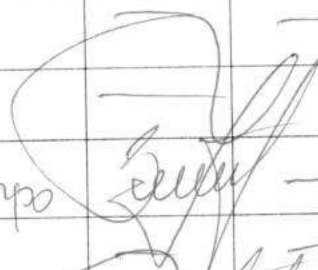

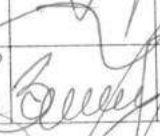
	2611040300:21:006:0131) для будівництва та обслуговування житлового будинку господарських будівель та споруд по вул. Грицулівка у смт Ворохта, Росінському Михайлу Григоровичу, жителю м. Яремче, в: передати земельну ділянку в приватну власність.			
п.2	<b>Дати дозвіл на виготовлення проекту землеустрою щодо відведення:</b>			
	2.1. земельної ділянки з земель комунальної власності площею 0,0748 га. для будівництва та обслуговування житлового будинку господарських будівель та споруд по вул. Заводська у смт Ворохта, Словак Наталі Юрїївні жительці с. Криворівня, обл. Проект відведення даної земельної ділянки подати на затвердження селищної ради.			
	2.2. земельної ділянки з земель комунальної власності площею 0,1500 га. для будівництва та обслуговування житлового будинку господарських будівель та споруд по вул. Л. Українки у смт Ворохта, Клапцуняк Анастасії Михайлівні, жительці смт Проект відведення даної земельної ділянки подати на затвердження селищної ради.			
	2.3. земельної ділянки з земель комунальної власності площею 0,1988 га. для ведення особистого селянського господарства, по вул. Гірська у с. Татарів, Шемберку Василю Васильовичу, жителю с. Татарів по Проект відведення даної земельної ділянки подати на затвердження селищної ради.			
	2.4. земельної ділянки з земель комунальної власності площею 0,7372 га. для ведення особистого селянського господарства по вул. Грицулівка у смт Ворохта, Романюк Ользі Михайлівні, жительці смт Проект відведення даної земельної ділянки подати на затвердження селищної ради.			
п.3	<b>Продовжити термін дії договору оренди землі:</b>			
	3.1. ПАТ «Укртелеком», юридична адреса: м. Івано-Франківськ, вул. Ак. Сахарова, 32 на земельну ділянку площею 0,0166 га. по вул. Незалежності у с. Татарів терміном на 1 (один) рік.			
	3.2. ПАТ «Укртелеком», юридична адреса: м. Івано-Франківськ, вул. Ак. Сахарова, 32 на земельну ділянку площею 0,0933 га. по вул. Д.Галицького у смт Ворохта терміном на 1 (один) рік.			



	3.3. Відділу архітектури, будівництва, житлово-комунального господарства та земельних відносин здійснити перерахунок орендної плати за земельні ділянки вказані в пункті 3.1 та 3.2 даного рішення.			
п.4	<b>Продовжити термін дії договору особистого строкового сервітуту:</b> <i>визначити з порезу дено</i>			
	4.1. Пилипишин Ользі Юріївні, жителька смт <i>Вижинці з порезу дено</i> на земельну ділянку площею 0,0046 га. по вул. Д.Галицького, терміном на 3 (три) роки.			
	4.2. Палійчук Івану Петровичу, жителю смт <i>Вижинці з порезу дено</i> на земельну ділянку площею 0,0030 га. по вул. Д.Галицького, терміном на 1 (один) рік.			
	4.3. Відділу архітектури, будівництва, житлово-комунального господарства та земельних відносин здійснити перерахунок орендної плати за земельні ділянки вказані в пункті 4.1 та 4.2 даного рішення. <i>визначити з порезу дено</i>			
п.5	<b>Затвердити детальний план території:</b>			
	5.1. земельної ділянки площею 0,2733 га. для будівництва та обслуговування житлового будинку, господарських будівель і споруд (присадибна ділянка) по вул. Говерляньська у смт Ворохта, за рахунок земель, що знаходяться у приватній власності Шлемко Галини Василівни, жительки с <i>Вижинці з порезу дено</i>			
	5.2. земельної ділянки площею 0,0889 га. для будівництва та обслуговування житлового будинку, господарських будівель і споруд (присадибна ділянка) по вул. Миру у смт Ворохта, за рахунок земель, що знаходяться у приватній власності Николин Лілії Омелянівні, жительці с <i>Вижинці з порезу дено</i>			
п.6	Дати дозвіл Ілитчуку Володимиру Івановичу, жителю с <i>Вижинці з порезу дено</i> на розроблення детального плану території на земельну ділянку площею 0,1700 га для будівництва та обслуговування житлового будинку господарських будівель та споруд, по вул. Войтул у смт Ворохта.			
	6.1. Визначити замовником виконання детального плану території - виконавчий комітет Ворохтянської селищної ради.			
	6.2. Відповідальний за фінансування на виготовлення детального плану території – Ілитчук Володимир Іванович.			
п.7	Затвердити акт встановлення межі від <i>Вижинці з порезу дено</i>			



	02.02.2021 р. від літери «Є» до літери «Ж» та від літери «Ж» до літери «З» Романюк Ользі Михайлівні, жительці с. <i>Грицилівка</i> на земельну ділянку площею 0,7372 га для ведення особистого селянського господарства по вул. Грицилівка у смт Ворохта.		—	—
п.8	<b>Відмовити:</b>	—	—	—
	8.1. Максимовій Олені Володимирівні, жительці с. <i>Грицилівка</i> у задоволенні заяви про виділення земельної ділянки, як учасника АТО, у зв'язку з відсутністю на даний час вільних земель запасу на території Ворохтянської селищної ради та недотриманням вимог ст. 118 Земельного кодексу України.		—	—
	8.2. Жигалюк Наталю Григорівну, жительку с. <i>Грицилівка</i> у задоволенні заяви про виділення земельної ділянки, як учасника АТО, у зв'язку з відсутністю на даний час вільних земель запасу на території Ворохтянської селищної ради та недотриманням вимог ст. 118 Земельного кодексу України.		—	—
	8.3. Управлінню державної служби України з надзвичайних ситуацій в Івано-Франківській області у задоволенні клопотання про надання дозволу на виготовлення проекту землеустрою щодо відведення земельної ділянки із земель комунальної власності орієнтовною площею 0,1000 га за адресою: смт Ворохта, вул. Говерляньська, 13 (ур. Заросляк) для пошуково-рятувального відділення 3-ї СПРГ СПРЧ АРЗ СП Управління ДСНС України в Івано-Франківській області, порушенням вимог ст. 118 Земельного кодексу України.		—	—
	8.4. Відмовити Петрочко Михайлу Михайловичу, жителя с. <i>Грицилівка</i> , у задоволенні заяви про виділення земельної ділянки, як учасника АТО, у зв'язку з відсутністю на даний час вільних земель запасу на території Ворохтянської селищної ради та недотриманням вимог ст. 118 Земельного кодексу України.		—	—
	8.5. Включити до пільгової черги Петрочко Михайлу Михайловичу, жителя с. <i>Грицилівка</i> , як учасника АТО, для отримання земельної ділянки, при умові передачі земель Карпатського НПП у комунальну власність Ворохтянської селищної ради.		—	—
п.9	Затвердити Козаченко Світлани Євгенівни жительки с. <i>Грицилівка</i> проект землеустрою щодо зміни цільового призначення на <i>Грицилівка</i>		—	—

	земельну ділянку площею 0,4432 га. (кадастровий номер: 2611091200:14:016:0003) із земель для ведення особистого селянського господарства, в землі житлової та громадської забудови (для будівництва та обслуговування житлового будинку господарських будівель та споруд) по вул. М.Косила у с. Татарів.	—	—	—
п.10	Дати дозвіл на виготовлення технічної документації із землеустрою щодо інвентаризації земельної ділянки, яка розташована за адресою: вул. Незалежності у с. Татарів орієнтовною площею 0,1000 га із цільовим призначенням: землі загального користування (землі будь-якої категорії, які використовуються як майдани, вулиці, проїзди, шляхи, громадські пасовища, сіножаті, набережні, пляжі, парки, зелені зони, сквери, бульвари, водні об'єкти загального користування, а також інші землі), при умові погодження меж земельної ділянки із Івано-Франківською дистанцією колії Львівської залізниці.		—	—
п.11	Контроль за виконанням даного рішення покласти на постійну депутатську комісію з розгляду земельних питань, містобудування і екології.		—	—
		—	—	—
		—	—	—
		—	—	—
		—	—	—
		—	—	—
21	Різне		—	—
22	Рішення про приєднання територій п. 1.5 з Волинської про приєднання		—	—
23	Внесення змін до назви та забезпечення вступу в новій редакції Волинської асоціації ЗПСУ		—	—

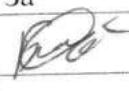







П.І.Б. депутата селищної ради Гиндубов І.В.










Особистий підпис 





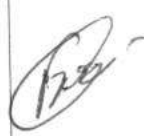




**БЮЛЕТЕНЬ ПОІМЕННОГО ГОЛОСУВАННЯ**

Ворохтянська селищна рада восьмого скликання  
п'ята сесія селищної ради (11.02.2021 р.)








Результати персонального голосування







№	Назва проекту рішення	За	Проти	Утримався
X	Затвердження порядку денного			
1.	Про зміни до бюджету Ворохтянської селищної ради на 2021 рік			
	<i>зі змінами.</i>			
2	Про програму утримання та ремонту автомобільних доріг загального користування, у тому числі місцевого значення та вулиць і доріг комунальної власності Ворохтянської селищної ради на 2021 рік			
3	Про Програму забезпечення хворих на цукровий діабет препаратами інсуліну на 2021-2022 роки			
4	Про затвердження Програми соціального захисту населення Ворохтянської селищної ради на 2021 рік			
5	Про затвердження Програми земельної реформи Ворохтянської селищної територіальної громади на 2021-2023 роки			
6	Про затвердження Програми розвитку туризму у Ворохтянській селищній територіальній громаді на 2021 рік			
7	Про комплексну цільову соціальну програму запобігання виникнення надзвичайних ситуацій природного і техногенного характеру та підвищення рівня готовності пошуково-рятувального відділення смт Ворохта 3-ї СПРГ СПРЧ АРЗ СП до дій за призначенням на 2021 -2025 роки			








8	Про затвердження Положень про відділи Ворохтянської селищної ради			
9	Про створення постійної комісії з питань запобігання та врегулювання конфлікту інтересів, поведження з майном, що може бути неправомірною вигодою та подарунками			
	<i>Зігласили</i>			
10	Про прийняття на баланс транспортного засобу			
11	Про затвердження розпоряджень селищного голови			
12	Про затвердження Порядку призначення на посаду та звільнення з посади керівників, дошкільних та позашкільних закладів освіти та Центру дозвілля, культури, молоді та спорту, що належать до комунальної власності Ворохтянської селищної ради			
13	Про внесення змін до п. 5 рішення № 73-16/2017 від 21.02.2017 Татарівської сільської ради			
14	Про затвердження Плану роботи відділу освіти, культури, сім'ї, молоді та спорту Ворохтянської селищної ради на 2021 рік			
15	Про прийняття у комунальну власність майно та об'єкти закладів освіти			
16	Про внесення змін до структури та штатного розпису Ворохтянського ліцею та Татарівської гімназії.			




17	Про внесення змін до штатного розпису центру культури, дозвілля, молоді та спорту.			
18	Про вихід із членів особистого селянського господарства.			
19	Про розгляд клопотань			
20	Про розгляд земельних питань та детальних планів територій			
п.1	<b>Затвердити проект землеустрою щодо відведення:</b>			
	1.1. земельної ділянки з земель комунальної власності площею 1,7650 га. (кадастровий номер: 2611040300:19:004:0166) для ведення особистого селянського господарства по вул. Шевченка у смт Ворохта, Гундяку Василю Васильовичу жителю смт ] та передати земельну ділянку в приватну власність.			
	1.2 земельної ділянки з земель комунальної власності площею 0,1020 га. (кадастровий номер: 2611040300:21:008:0565) для будівництва та обслуговування житлового будинку господарських будівель та споруд по вул. І.Франка у смт Ворохта, Литчуку Михайлу Михайловичу, жителю смт Ворохта, ву ] та передати земельну ділянку в приватну власність.			
	1.3. земельної ділянки з земель комунальної власності площею 0,1500 га. (кадастровий номер: 2611040300:21:007:0284) для будівництва та обслуговування житлового будинку господарських будівель та споруд по вул. Миру у смт Ворохта, Арсеніву Володимиру Юрійовичу, жителю смт В та передати земельну ділянку в приватну власність.			
	1.4. земельної ділянки з земель комунальної власності площею 0,2962 га. (кадастровий номер: 2611091201:13:010:0050) для ведення особистого селянського господарства по вул. І.Франка у с. Татарів, Янку Володимиру Юрійовичу, жителю с. Татарів, вул. ] га передати земельну ділянку в приватну власність.			
	1.5. земельної ділянки з земель комунальної власності площею 0,1179 га. (кадастровий номер:			



	2611040300:21:006:0131) для будівництва та обслуговування житлового будинку господарських будівель та споруд по вул. Грицулівка у смт Ворохта, Росінському Михайлу Григоровичу, жителю с. Ворохта, передати земельну ділянку в приватну власність.			
п.2	<b>Дати дозвіл на виготовлення проекту землеустрою щодо відведення:</b>			
	2.1. земельної ділянки з земель комунальної власності площею 0,0748 га. для будівництва та обслуговування житлового будинку господарських будівель та споруд по вул. Заводська у смт Ворохта, Словак Наталі Юріївні жительні с. Криворівня, с. Криворівня. Проект відведення даної земельної ділянки подати на затвердження селищної ради.			
	2.2. земельної ділянки з земель комунальної власності площею 0,1500 га. для будівництва та обслуговування житлового будинку господарських будівель та споруд по вул. Л. Українки у смт Ворохта, Клапцуняк Анастасії Михайлівні, жительці смт Ворохта. Проект відведення даної земельної ділянки подати на затвердження селищної ради.			
	2.3. земельної ділянки з земель комунальної власності площею 0,1988 га. для ведення особистого селянського господарства, по вул. Гірська у с. Татарів, Шемберку Василю Васильовичу, жителю с. Татарів по вул. Гірська у с. Татарів. Проект відведення даної земельної ділянки подати на затвердження селищної ради.			
	2.4. земельної ділянки з земель комунальної власності площею 0,7372 га. для ведення особистого селянського господарства по вул. Грицулівка у смт Ворохта, Романюк Ользі Михайлівні, жительці смт Ворохта. Проект відведення даної земельної ділянки подати на затвердження селищної ради.			
п.3	<b>Продовжити термін дії договору оренди землі:</b>			
	3.1. ПАТ «Укртелеком», юридична адреса: м. Івано-Франківськ, вул. Ак. Сахарова, 32 на земельну ділянку площею 0,0166 га. по вул. Незалежності у с. Татарів терміном на 1 (один) рік.			
	3.2. ПАТ «Укртелеком», юридична адреса: м. Івано-Франківськ, вул. Ак. Сахарова, 32 на земельну ділянку площею 0,0933 га. по вул. Д.Галицького у смт Ворохта терміном на 1 (один) рік.			

	3.3. Відділу архітектури, будівництва, житлово-комунального господарства та земельних відносин здійснити перерахунок орендної плати за земельні ділянки вказані в пункті 3.1 та 3.2 даного рішення.			
п.4	<b>Продовжити термін дії договору особистого строкового сервітуту:</b> <i>виключення з п/д</i>			
	4.1. Пилипишин Ользі Юріївні, жителька смт <i>на земельну ділянку площею 0,0046 га. по вул. Д.Галицького, терміном на 3 (три) роки.</i> <i>виключення з п/д</i>			
	4.2. Палійчук Івану Петровичу, жителю смт <i>на земельну ділянку площею 0,0030 га. по вул. Д.Галицького, терміном на 1 (один) рік.</i>			
	4.3. Відділу архітектури, будівництва, житлово-комунального господарства та земельних відносин здійснити перерахунок орендної плати за земельні ділянки вказані в пункті 4.1 та 4.2 даного рішення.			
п.5	<b>Затвердити детальний план території:</b>			
	5.1. земельної ділянки площею 0,2733 га. для будівництва та обслуговування житлового будинку, господарських будівель і споруд (присадибна ділянка) по вул. Говерляньська у смт Ворохта, за рахунок земель, що знаходяться у приватній власності Шлемко Галини Василівни, жительки <i>Гс</i>			
	5.2. земельної ділянки площею 0,0889 га. для будівництва та обслуговування житлового будинку, господарських будівель і споруд (присадибна ділянка) по вул. Миру у смт Ворохта, за рахунок земель, що знаходяться у приватній власності Николин Лілії Омелянівні, жительці <i>с</i>			
п.6	Дати дозвіл Ілитчуку Володимиру Івановичу, жителю <i>на розроблення</i> <i>детального плану території на земельну ділянку площею 0,1700 га для будівництва та обслуговування житлового будинку господарських будівель та споруд, по вул. Войтул у смт Ворохта.</i>			
	6.1. Визначити замовником виконання <i>детального плану території - виконавчий комітет Ворохтянської селищної ради.</i>			
	6.2. Відповідальний за фінансування <i>на виготовлення детального плану території - Ілитчук Володимир Іванович.</i>			
п.7	<b>Затвердити акт встановлення межі від</b>			

	02.02.2021 р. від літери «Є» до літери «Ж» та від літери «Ж» до літери «З» Романюк Ользі Михайлівні, жительці ) на земельну ділянку площею 0,7372 га для ведення особистого селянського господарства по вул. Грицулівка у смт Ворохта.			
п.8	<b>Відмовити:</b>			
	8.1. Максимовій Олені Володимирівні, жительці ) у задоволенні заяви про виділення земельної ділянки, як учасника АТО, у зв'язку з відсутністю на даний час вільних земель запасу на території Ворохтянської селищної ради та недотриманням вимог ст. 118 Земельного кодексу України.			
	8.2. Жигалюк Наталю Григорівну, жительку ) у задоволенні заяви про виділення земельної ділянки, як учасника АТО, у зв'язку з відсутністю на даний час вільних земель запасу на території Ворохтянської селищної ради та недотриманням вимог ст. 118 Земельного кодексу України.			
	8.3. Управлінню державної служби України з надзвичайних ситуацій в Івано-Франківській області у задоволенні клопотання про надання дозволу на виготовлення проекту землеустрою щодо відведення земельної ділянки із земель комунальної власності орієнтовною площею 0,1000 га за адресою: смт Ворохта, вул. Говерляньська, 13 (ур. Заросляк) для пошуково-рятувального відділення 3-ї СПРГ СПРЧ АРЗ СП Управління ДСНС України в Івано-Франківській області, порушенням вимог ст. 118 Земельного кодексу України.			
	8.4. Відмовити Петрочко Михайлу Михайловичу, жителя ) у задоволенні заяви про виділення земельної ділянки, як учасника АТО, у зв'язку з відсутністю на даний час вільних земель запасу на території Ворохтянської селищної ради та недотриманням вимог ст. 118 Земельного кодексу України.			
	8.5. Включити до пільгової черги Петрочко Михайлу Михайловичу, жителя смт ) , як учасника АТО, для отримання земельної ділянки, при умові передачі земель Карпатського НПП у комунальну власність Ворохтянської селищної ради.			
п.9	Затвердити Козаченко Світлани Євгенівни жительки ) проект землеустрою щодо зміни цільового призначення на			

	земельну ділянку площею 0,4432 га. (кадастровий номер: 2611091200:14:016:0003) із земель для ведення особистого селянського господарства, в землі житлової та громадської забудови (для будівництва та обслуговування житлового будинку господарських будівель та споруд) по вул. М.Косила у с. Татарів.			
п.10	Дати дозвіл на виготовлення технічної документації із землеустрою щодо інвентаризації земельної ділянки, яка розташована за адресою: вул. Незалежності у с. Татарів орієнтовною площею 0,1000 га із цільовим призначенням: землі загального користування (землі будь-якої категорії, які використовуються як майдани, вулиці, проїзди, шляхи, громадські пасовища, сіножаті, набережні, пляжі, парки, зелені зони, сквери, бульвари, водні об'єкти загального користування, а також інші землі), при умові погодження меж земельної ділянки із Івано-Франківською дистанцією колії Львівської залізниці.			
п.11	Контроль за виконанням даного рішення покласти на постійну депутатську комісію з розгляду земельних питань, містобудування і екології.			
21	Різне			
22	Внести зміни до рішення Ворожницької с. ради № 27-2/2020 від 24.12.2020			
	п. 1,5 виключити додаток до положення			
23	Про внесення змін до назви та затвердження статуту в новій редакції Ворожницької селищної ради ЗПСМ			

П.І.Б.

депутата селищної ради

Григорук Іван З.









Особистий підпис












**БЮЛЕТЕНЬ ПОІМЕННОГО ГОЛОСУВАННЯ**



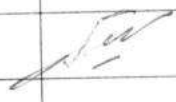






Ворохтянська селищна рада восьмого скликання  
п'ята сесія селищної ради (11.02.2021 р.)







Результати персонального голосування

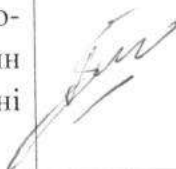






№	Назва проєкту рішення	За	Проти	Утримався
X	Затвердження порядку денного			
1.	Про зміни до бюджету Ворохтянської селищної ради на 2021 рік			
2	Про програму утримання та ремонту автомобільних доріг загального користування, у тому числі місцевого значення та вулиць і доріг комунальної власності Ворохтянської селищної ради на 2021 рік			
3	Про Програму забезпечення хворих на цукровий діабет препаратами інсуліну на 2021-2022 роки			
4	Про затвердження Програми соціального захисту населення Ворохтянської селищної ради на 2021 рік			
5	Про затвердження Програми земельної реформи Ворохтянської селищної територіальної громади на 2021-2023 роки			
6	Про затвердження Програми розвитку туризму у Ворохтянській селищній територіальній громаді на 2021 рік			
7	Про комплексну цільову соціальну програму запобігання виникнення надзвичайних ситуацій природного і техногенного характеру та підвищення рівня готовності пошуково-рятувального відділення смт Ворохта 3-ї СПРГ СПРЧ АРЗ СП до дій за призначенням на 2021 -2025 роки			



8	Про затвердження Положень про відділи Ворохтянської селищної ради			
9	Про створення постійної комісії з питань запобігання та врегулювання конфлікту інтересів, поводження з майном, що може бути неправомірною вигодою та подарунками	<i>Віодкласти</i>		
10	Про прийняття на баланс транспортного засобу			
11	Про затвердження розпоряджень селищного голови			
12	Про затвердження Порядку призначення на посаду та звільнення з посади керівників, дошкільних та позашкільних закладів освіти та Центру дозвілля, культури, молоді та спорту, що належать до комунальної власності Ворохтянської селищної ради			
13	Про внесення змін до п. 5 рішення № 73-16/2017 від 21.02.2017 Татарівської сільської ради			
14	Про затвердження Плану роботи відділу освіти, культури, сім'ї, молоді та спорту Ворохтянської селищної ради на 2021 рік			
15	Про прийняття у комунальну власність майно та об'єкти закладів освіти			
16	Про внесення змін до структури та штатного розпису Ворохтянського ліцею та Татарівської гімназії.			




17	Про внесення змін до штатного розпису центру культури, дозвілля, молоді та спорту.			
18	Про вихід із членів особистого селянського господарства.			
19	Про розгляд клопотань			
20	Про розгляд земельних питань та детальних планів територій			
п.1	<b>Затвердити проект землеустрою щодо відведення:</b>			
	1.1. земельної ділянки з земель комунальної власності площею 1,7650 га. (кадастровий номер: 2611040300:19:004:0166) для ведення особистого селянського господарства по вул. Шевченка у смт Ворохта, Гундяку Василю Васильовичу жителю смт та передати земельну ділянку в приватну власність.			
	1.2 земельної ділянки з земель комунальної власності площею 0,1020 га. (кадастровий номер: 2611040300:21:008:0565) для будівництва та обслуговування житлового будинку господарських будівель та споруд по вул. І.Франка у смт Ворохта, Плитчуку Михайлу Михайловичу, жителю смт Ворохта, та передати земельну ділянку в приватну власність.			
	1.3. земельної ділянки з земель комунальної власності площею 0,1500 га. (кадастровий номер: 2611040300:21:007:0284) для будівництва та обслуговування житлового будинку господарських будівель та споруд по вул. Миру у смт Ворохта, Арсеніву Володимиру Юрійовичу, жителю смт Е та передати земельну ділянку в приватну власність.			
	1.4. земельної ділянки з земель комунальної власності площею 0,2962 га. (кадастровий номер: 2611091201:13:010:0050) для ведення особистого селянського господарства по вул. І.Франка у с. Татарів, Янку Володимиру Юрійовичу, жителю І. та передати земельну ділянку в приватну власність.			
	1.5. земельної ділянки з земель комунальної власності площею 0,1179 га. (кадастровий номер:			

	2611040300:21:006:0131) для будівництва та обслуговування житлового будинку господарських будівель та споруд по вул. Грицулівка у смт Ворохта, Росінському Михайлу Григоровичу, жителю м. Яремче, . . . . . да передати земельну ділянку в приватну власність.			
п.2	<b>Дати дозвіл на виготовлення проекту землеустрою щодо відведення:</b>			
	2.1. земельної ділянки з земель комунальної власності площею 0,0748 га. для будівництва та обслуговування житлового будинку господарських будівель та споруд по вул. Заводська у смт Ворохта, Словак Наталі Юріївні жительці с. Криворівня, . . . . . і обл. Проект відведення даної земельної ділянки подати на затвердження селищної ради.			
	2.2. земельної ділянки з земель комунальної власності площею 0,1500 га. для будівництва та обслуговування житлового будинку господарських будівель та споруд по вул. Л. Українки у смт Ворохта, Клапцуняк Анастасії Михайлівні, жительці смт . . . . . Проект відведення даної земельної ділянки подати на затвердження селищної ради.			
	2.3. земельної ділянки з земель комунальної власності площею 0,1988 га. для ведення особистого селянського господарства, по вул. Гірська у с. Татарів, Шемберку Василю Васильовичу, жителю с. Татарів по . . . . . Проект відведення даної земельної ділянки подати на затвердження селищної ради.			
	2.4. земельної ділянки з земель комунальної власності площею 0,7372 га. для ведення особистого селянського господарства по вул. Грицулівка у смт Ворохта, Романюк Ользі Михайлівні, жительці смт . . . . . Проект відведення даної земельної ділянки подати на затвердження селищної ради.			
п.3	<b>Продовжити термін дії договору оренди землі:</b>			
	3.1. ПАТ «Укртелеком», юридична адреса: м. Івано-Франківськ, вул. Ак. Сахарова, 32 на земельну ділянку площею 0,0166 га. по вул. Незалежності у с. Татарів терміном на 1 (один) рік.			
	3.2. ПАТ «Укртелеком», юридична адреса: м. Івано-Франківськ, вул. Ак. Сахарова, 32 на земельну ділянку площею 0,0933 га. по вул. Д.Галицького у смт Ворохта терміном на 1 (один) рік.			

	3.3. Відділу архітектури, будівництва, житлово-комунального господарства та земельних відносин здійснити перерахунок орендної плати за земельні ділянки вказані в пункті 3.1 та 3.2 даного рішення.			
п.4	<b>Продовжити термін дії договору особистого строкового сервітуту:</b>			
	4.1. Пилипишин Ользі Юріївні, жителька смт <i>Ворохта</i> земельну ділянку площею 0,0046 га. по вул. Д.Галицького, терміном на 3 (три) роки. <i>(Викласти та вибрати)</i>			
	4.2. Палійчук Івану Петровичу, жителю смт <i>Ворохта</i> на земельну ділянку площею 0,0030 га. по вул. Д.Галицького, терміном на 1 (один) рік.			
	4.3. Відділу архітектури, будівництва, житлово-комунального господарства та земельних відносин здійснити перерахунок орендної плати за земельні ділянки вказані в пункті 4.1 та 4.2 даного рішення. <i>Викласти</i>			
п.5	<b>Затвердити детальний план території:</b>			
	5.1. земельної ділянки площею 0,2733 га. для будівництва та обслуговування житлового будинку, господарських будівель і споруд (присадибна ділянка) по вул. Говерляньська у смт Ворохта, за рахунок земель, що знаходяться у приватній власності Шлемко Галини Василівни, жительки смт Ворохта по вул. <i>Ворохта</i>			
	5.2. земельної ділянки площею 0,0889 га. для будівництва та обслуговування житлового будинку, господарських будівель і споруд (присадибна ділянка) по вул. Миру у смт Ворохта, за рахунок земель, що знаходяться у приватній власності Николин Лілії Омелянівни, жительці <i>Ворохта</i>			
п.6	Дати дозвіл Ілитчуку Володимирі Івановичу, жителю смт Ворохта, вул. Войтул, 13 на розроблення детального плану території на земельну ділянку площею 0,1700 га для будівництва та обслуговування житлового будинку господарських будівель та споруд, по вул. Войтул у смт Ворохта.			
	6.1. Визначити замовником виконання детального плану території - виконавчий комітет Ворохтянської селищної ради.			
	6.2. Відповідальний за фінансування на виготовлення детального плану території – Ілитчук Володимир Іванович.			
п.7	<b>Затвердити акт встановлення межі від</b>			

	02.02.2021 р. від літери «Є» до літери «Ж» та від літери «Ж» до літери «З» Романюк Оллі Михайлівні, жительці ... Грицулівка, 0-0 на земельну ділянку площею 0,7372 га для ведення особистого селянського господарства по вул. Грицулівка у смт Ворохта.			
п.8	<b>Відмовити:</b>			
	8.1. Максимовій Олені Володимирівні, жительці ... у задоволенні заяви про виділення земельної ділянки, як учасника АТО, у зв'язку з відсутністю на даний час вільних земель запасу на території Ворохтянської селищної ради та недотриманням вимог ст. 118 Земельного кодексу України.			
	8.2. Жигалюк Наталю Григорівну, жительку ... у задоволенні заяви про виділення земельної ділянки, як учасника АТО, у зв'язку з відсутністю на даний час вільних земель запасу на території Ворохтянської селищної ради та недотриманням вимог ст. 118 Земельного кодексу України.			
	8.3. Управлінню державної служби України з надзвичайних ситуацій в Івано-Франківській області у задоволенні клопотання про надання дозволу на виготовлення проекту землеустрою щодо відведення земельної ділянки із земель комунальної власності орієнтовною площею 0,1000 га за адресою: смт Ворохта, вул. Говерлянська, 13 (ур. Заросляк) для пошуково-рятувального відділення 3-ї СПРГ СПРЧ АРЗ СП Управління ДСНС України в Івано-Франківській області, порушенням вимог ст. 118 Земельного кодексу України.			
	8.4. Відмовити Петрочку Михайлу Михайловичу, жителя ... у задоволенні заяви про виділення земельної ділянки, як учасника АТО, у зв'язку з відсутністю на даний час вільних земель запасу на території Ворохтянської селищної ради та недотриманням вимог ст. 118 Земельного кодексу України.			
	8.5. Включити до пільгової черги Петрочку Михайлу Михайловичу, жителя смт Ворохта, вул. ... як учасника АТО, для отримання земельної ділянки, при умові передачі земель Карпатського НПП у комунальну власність Ворохтянської селищної ради.			
п.9	Затвердити Козаченко Світлани Євгенівни жительки ... проект землеустрою щодо зміни цільового призначення на			

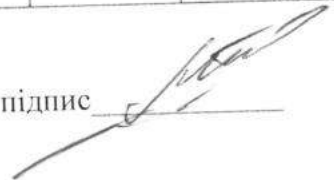


	земельну ділянку площею 0,4432 га. (кадастровий номер: 2611091200:14:016:0003) із земель для ведення особистого селянського господарства, в землі житлової та громадської забудови (для будівництва та обслуговування житлового будинку господарських будівель та споруд) по вул. М.Косила у с. Татарів.		
п.10	Дати дозвіл на виготовлення технічної документації із землеустрою щодо інвентаризації земельної ділянки, яка розташована за адресою: вул. Незалежності у с. Татарів орієнтовною площею 0,1000 га із цільовим призначенням: землі загального користування (землі будь-якої категорії, які використовуються як майдани, вулиці, проїзди, шляхи, громадські пасовища, сіножаті, набережні, пляжі, парки, зелені зони, сквери, бульвари, водні об'єкти загального користування, а також інші землі), при умові погодження меж земельної ділянки із Івано-Франківською дистанцією колії Львівської залізниці.		
п.11	Контроль за виконанням даного рішення покласти на постійну депутатську комісію з розгляду земельних питань, містобудування і екології.		
23	Про внесення змін до статуту та затвердження статуту 6-квартальної редакції вфракційної амбулаторії ЗПСМ.		
21	Різне		
22	Внести зміни до рішення вфракційної с/р № 27-2/2020/в.о		
	24.12.2004р. балансовий пункт 1.5 про переїзд		

П.І.Б.  
депутата селищної ради

Малійчук А.В.

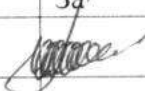



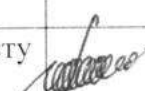
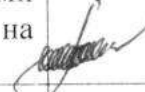


Особистий підпис


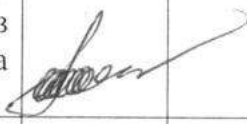










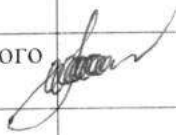






**БЮЛЕТЕНЬ ПОІМЕННОГО ГОЛОСУВАННЯ**

Ворохтянська селищна рада восьмого скликання  
п'ята сесія селищної ради (11.02.2021 р.)

Результати персонального голосування

№	Назва проекту рішення	За	Проти	Утримався
X	Затвердження порядку денного			
1.	Про зміни до бюджету Ворохтянської селищної ради на 2021 рік			
2	Про програму утримання та ремонту автомобільних доріг загального користування, у тому числі місцевого значення та вулиць і доріг комунальної власності Ворохтянської селищної ради на 2021 рік			
3	Про Програму забезпечення хворих на цукровий діабет препаратами інсуліну на 2021-2022 роки			
4	Про затвердження Програми соціального захисту населення Ворохтянської селищної ради на 2021 рік			
5	Про затвердження Програми земельної реформи Ворохтянської селищної територіальної громади на 2021-2023 роки			
6	Про затвердження Програми розвитку туризму у Ворохтянській селищній територіальній громаді на 2021 рік			
7	Про комплексну цільову соціальну програму запобігання виникнення надзвичайних ситуацій природного і техногенного характеру та підвищення рівня готовності пошуково-рятувального відділення смт Ворохта 3-ї СПРГ СПРЧ АРЗ СП до дій за призначенням на 2021 -2025 роки			

8	Про затвердження Положень про відділи Ворохтянської селищної ради			
9	Про створення постійної комісії з питань запобігання та врегулювання конфлікту інтересів, поводження з майном, що може бути неправомірною вигодою та подарунками	<i>відкласти</i> 		
10	Про прийняття на баланс транспортного засобу			
11	Про затвердження розпоряджень селищного голови			
12	Про затвердження Порядку призначення на посаду та звільнення з посади керівників, дошкільних та позашкільних закладів освіти та Центру дозвілля, культури, молоді та спорту, що належать до комунальної власності Ворохтянської селищної ради			
13	Про внесення змін до п. 5 рішення № 73-16/2017 від 21.02.2017 Татарівської сільської ради			
14	Про затвердження Плану роботи відділу освіти, культури, сім'ї, молоді та спорту Ворохтянської селищної ради на 2021 рік			
15	Про прийняття у комунальну власність майно та об'єкти закладів освіти			
16	Про внесення змін до структури та штатного розпису Ворохтянського ліцею та Татарівської гімназії.			



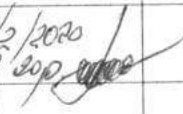


17	Про внесення змін до штатного розпису центру культури, дозвілля, молоді та спорту. <i>Тетерів - 1</i> <i>Ворохта - 2</i>			
18	Про вихід із членів особистого селянського господарства.			
19	Про розгляд клопотань			
20	Про розгляд земельних питань та детальних планів територій			
п.1	<b>Затвердити проект землеустрою щодо відведення:</b>			
	1.1. земельної ділянки з земель комунальної власності площею 1,7650 га. (кадастровий номер: 2611040300:19:004:0166) для ведення особистого селянського господарства по вул. Шевченка у смт Ворохта, Гундяку Василю Васильовичу жителю смт та передати земельну ділянку в приватну власність.			
	1.2 земельної ділянки з земель комунальної власності площею 0,1020 га. (кадастровий номер: 2611040300:21:008:0565) для будівництва та обслуговування житлового будинку господарських будівель та споруд по вул. І.Франка у смт Ворохта, Литчуку Михайлу Михайловичу, жителю смт Ворохта, передати земельну ділянку в приватну власність.			
	1.3. земельної ділянки з земель комунальної власності площею 0,1500 га. (кадастровий номер: 2611040300:21:007:0284) для будівництва та обслуговування житлового будинку господарських будівель та споруд по вул. Миру у смт Ворохта, Арсеніву Володимиру Юрійовичу, жителю смт та передати земельну ділянку в приватну власність.			
	1.4. земельної ділянки з земель комунальної власності площею 0,2962 га. (кадастровий номер: 2611091201:13:010:0050) для ведення особистого селянського господарства по вул. І.Франка у с. Татарів, Янку Володимиру Юрійовичу, жителю с. Татарів, вул. га передати земельну ділянку в приватну власність.			
	1.5. земельної ділянки з земель комунальної власності площею 0,1179 га. (кадастровий номер:			

	2611040300:21:006:0131) для будівництва та обслуговування житлового будинку господарських будівель та споруд по вул. Грицулівка у смт Ворохта, Росінському Михайлу Григоровичу, жителю м. Яремче, ... да передати земельну ділянку в приватну власність.			
п.2	<b>Дати дозвіл на виготовлення проекту землеустрою щодо відведення:</b>			
	2.1. земельної ділянки з земель комунальної власності площею 0,0748 га. для будівництва та обслуговування житлового будинку господарських будівель та споруд по вул. Заводська у смт Ворохта, Словак Наталі Юріївні жителяці с. Криворівня, обл. Проект відведення даної земельної ділянки подати на затвердження селищної ради.			
	2.2. земельної ділянки з земель комунальної власності площею 0,1500 га. для будівництва та обслуговування житлового будинку господарських будівель та споруд по вул. Л. Українки у смт Ворохта, Клапцуняк Анастасії Михайлівні, жителяці смт ... Проект відведення даної земельної ділянки подати на затвердження селищної ради.			
	2.3. земельної ділянки з земель комунальної власності площею 0,1988 га. для ведення особистого селянського господарства, по вул. Гірська у с. Татарів, Шемберку Василю Васильовичу, жителю с. Татарів по ... Проект відведення даної земельної ділянки подати на затвердження селищної ради.			
	2.4. земельної ділянки з земель комунальної власності площею 0,7372 га. для ведення особистого селянського господарства по вул. Грицулівка у смт Ворохта, Романюк Ользі Михайлівні, жителяці смт ... Проект відведення даної земельної ділянки подати на затвердження селищної ради.			
п.3	<b>Продовжити термін дії договору оренди землі:</b>			
	3.1. ПАТ «Укртелеком», юридична адреса: м. Івано-Франківськ, вул. Ак. Сахарова, 32 на земельну ділянку площею 0,0166 га. по вул. Незалежності у с. Татарів терміном на 1 (один) рік.			
	3.2. ПАТ «Укртелеком», юридична адреса: м. Івано-Франківськ, вул. Ак. Сахарова, 32 на земельну ділянку площею 0,0933 га. по вул. Д.Галицького у смт Ворохта терміном на 1 (один) рік.			



	3.3. Відділу архітектури, будівництва, житлово-комунального господарства та земельних відносин здійснити перерахунок орендної плати за земельні ділянки вказані в пункті 3.1 та 3.2 даного рішення.			
п.4	<b>Продовжити термін дії договору особистого строкового сервіту:</b> - <i>включити</i>			
	4.1. Пилипишин Ользі Юріївні, жителька смт _____ на земельну ділянку площею 0,0046 га, по вул. Д.Галицького, терміном на 3 (три) роки. - <i>включити</i>			
	4.2. Палійчук Івану Петровичу, жителю смт _____ на земельну ділянку площею 0,0030 га, по вул. Д.Галицького, терміном на 1 (один) рік. - <i>включити</i>			
	4.3. Відділу архітектури, будівництва, житлово-комунального господарства та земельних відносин здійснити перерахунок орендної плати за земельні ділянки вказані в пункті 4.1 та 4.2 даного рішення.			
п.5	<b>Затвердити детальний план території:</b>			
	5.1. земельної ділянки площею 0,2733 га. для будівництва та обслуговування житлового будинку, господарських будівель і споруд (присадибна ділянка) по вул. Говерлянська у смт Ворохта, за рахунок земель, що знаходяться у приватній власності Шлемко Галини Василівни, жительки смт Ворохта по вул. _____			
	5.2. земельної ділянки площею 0,0889 га. для будівництва та обслуговування житлового будинку, господарських будівель і споруд (присадибна ділянка) по вул. Миру у смт Ворохта, за рахунок земель, що знаходяться у приватній власності Николин Лілії Омелянівни, жительці _____ ого р ну			
п.6	Дати дозвіл Ілитчуку Володимиру Івановичу, жителю _____ на розроблення детального плану території на земельну ділянку площею 0,1700 га для будівництва та обслуговування житлового будинку господарських будівель та споруд, по вул. Войтул у смт Ворохта.  6.1. Визначити замовником виконання детального плану території - виконавчий комітет Ворохтянської селищної ради. 6.2. Відповідальний за фінансування на виготовлення детального плану території – Ілитчук Володимир Іванович.			
п.7	Затвердити акт встановлення межі від _____			

	02.02.2021 р. від літери «Є» до літери «Ж» та від літери «Ж» до літери «З» Романюк Ользі Михайлівні, жительці вул. Грицулівка, 5 на земельну ділянку площею 0,7372 га для ведення особистого селянського господарства по вул. Грицулівка у смт Ворохта.			
п.8	<b>Відмовити:</b>			
	8.1. Максимовій Олені Володимирівні, жительці вул. Грицулівка, 5 задоволенні заяви про виділення земельної ділянки, як учасника АТО, у зв'язку з відсутністю на даний час вільних земель запасу на території Ворохтянської селищної ради та недотриманням вимог ст. 118 Земельного кодексу України.			
	8.2. Жигалюк Наталю Григорівну, жительку вул. Грицулівка, 5 у задоволенні заяви про виділення земельної ділянки, як учасника АТО, у зв'язку з відсутністю на даний час вільних земель запасу на території Ворохтянської селищної ради та недотриманням вимог ст. 118 Земельного кодексу України.			
	8.3. Управлінню державної служби України з надзвичайних ситуацій в Івано-Франківській області у задоволенні клопотання про надання дозволу на виготовлення проекту землеустрою щодо відведення земельної ділянки із земель комунальної власності орієнтовною площею 0,1000 га за адресою: смт Ворохта, вул. Говерлянська, 13 (ур. Заросляк) для пошуково-рятувального відділення 3-ї СПРГ СПРЧ АРЗ СП Управління ДСНС України в Івано-Франківській області, порушенням вимог ст. 118 Земельного кодексу України.			
	8.4. Відмовити Петрочко Михайлу Михайловичу, жителя вул. Грицулівка, 5 у задоволенні заяви про виділення земельної ділянки, як учасника АТО, у зв'язку з відсутністю на даний час вільних земель запасу на території Ворохтянської селищної ради та недотриманням вимог ст. 118 Земельного кодексу України.			
	8.5. Включити до пільгової черги Петрочко Михайлу Михайловичу, жителя вул. Грицулівка, 5 як учасника АТО, для отримання земельної ділянки, при умові передачі земель Карпатського НПП у комунальну власність Ворохтянської селищної ради.			
п.9	Затвердити Козаченко Світлани Євгенівни жительки вул. Грицулівка, 5 проект землеустрою щодо зміни цільового призначення на			

	земельну ділянку площею 0,4432 га. (кадастровий номер: 2611091200:14:016:0003) із земель для ведення особистого селянського господарства, в землі житлової та громадської забудови (для будівництва та обслуговування житлового будинку господарських будівель та споруд) по вул. М.Косила у с. Татарів. <i>виготовити.</i>			
п.10	Дати дозвіл на виготовлення технічної документації із землеустрою щодо інвентаризації земельної ділянки, яка розташована за адресою: вул. Незалежності у с. Татарів орієнтовною площею 0,1000 га із цільовим призначенням: землі загального користування (землі будь-якої категорії, які використовуються як майдани, вулиці, проїзди, шляхи, громадські пасовища, сіножаті, набережні, пляжі, парки, зелені зони, сквери, бульвари, водні об'єкти загального користування, а також інші землі), при умові погодження меж земельної ділянки із Івано-Франківською дистанцією колії Львівської залізниці.			
п.11	Контроль за виконанням даного рішення покласти на постійну депутатську комісію з розгляду земельних питань, містобудування і екології.			
22.	<i>Внести зміни до рішення №27/2/2020</i> <i>Ворохтевської селищної ради від 27.01.2020</i>			
	<i>Виключити п. 15 положення</i> <i>про преміювання.</i>			
21	Різне			
23	<i>Про внесення змін до назви</i> <i>та затвердження етикету в мо-</i> <i>ді редакції Ворохтевської селищної</i> <i>ради ЗП, СМВ</i>			

П.І.Б.

депутата селищної ради

Гюльсина Т.І.В.


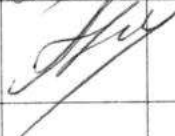






Особистий підпис


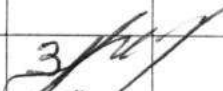






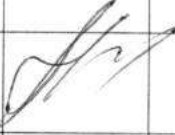



**БЮЛЕТЕНЬ ПОІМЕННОГО ГОЛОСУВАННЯ**









Ворохтянська селищна рада восьмого скликання  
п'ята сесія селищної ради (11.02.2021 р.)








Результати персонального голосування






№	Назва проекту рішення	За	Проти	Утримався
X	Затвердження порядку денного			
1.	Про зміни до бюджету Ворохтянської селищної ради на 2021 рік			
2	Про програму утримання та ремонту автомобільних доріг загального користування, у тому числі місцевого значення та вулиць і доріг комунальної власності Ворохтянської селищної ради на 2021 рік			
3	Про Програму забезпечення хворих на цукровий діабет препаратами інсуліну на 2021-2022 роки			
4	Про затвердження Програми соціального захисту населення Ворохтянської селищної ради на 2021 рік			
5	Про затвердження Програми земельної реформи Ворохтянської селищної територіальної громади на 2021-2023 роки			
6	Про затвердження Програми розвитку туризму у Ворохтянській селищній територіальній громаді на 2021 рік			
7	Про комплексну цільову соціальну програму запобігання виникнення надзвичайних ситуацій природного і техногенного характеру та підвищення рівня готовності пошуково-рятувального відділення смт Ворохта 3-ї СПРГ СПРЧ АРЗ СП до дій за призначенням на 2021 -2025 роки			








8	Про затвердження Положень про відділи Ворохтянської селищної ради			
9	Про створення постійної комісії з питань запобігання та врегулювання конфлікту інтересів, поведження з майном, що може бути неправомірною вигодою та подарунками			
10	Про прийняття на баланс транспортного засобу			
11	Про затвердження розпоряджень селищного голови			
12	Про затвердження Порядку призначення на посаду та звільнення з посади керівників, дошкільних та позашкільних закладів освіти та Центру дозвілля, культури, молоді та спорту, що належать до комунальної власності Ворохтянської селищної ради			
13	Про внесення змін до п. 5 рішення № 73-16/2017 від 21.02.2017 Татарівської сільської ради			
14	Про затвердження Плану роботи відділу освіти, культури, сім'ї, молоді та спорту Ворохтянської селищної ради на 2021 рік			
15	Про прийняття у комунальну власність майно та об'єкти закладів освіти			
16	Про внесення змін до структури та штатного розпису Ворохтянського ліцею та Татарівської гімназії.			



17	Про внесення змін до штатного розпису центру культури, дозвілля, молоді та спорту.			
18	Про вихід із членів особистого селянського господарства.			
19	Про розгляд клопотань			
20	Про розгляд земельних питань та детальних планів територій			
п.1	<b>Затвердити проект землеустрою щодо відведення:</b>			
	1.1. земельної ділянки з земель комунальної власності площею 1,7650 га. (кадастровий номер: 2611040300:19:004:0166) для ведення особистого селянського господарства по вул. Шевченка у смт Ворохта, Гундяку Василю Васильовичу жителю смт та передати земельну ділянку в приватну власність.			
	1.2 земельної ділянки з земель комунальної власності площею 0,1020 га. (кадастровий номер: 2611040300:21:008:0565) для будівництва та обслуговування житлового будинку господарських будівель та споруд по вул. І.Франка у смт Ворохта, Літчуку Михайлу Михайловичу, жителю смт Ворохта, передати земельну ділянку в приватну власність.			
	1.3. земельної ділянки з земель комунальної власності площею 0,1500 га. (кадастровий номер: 2611040300:21:007:0284) для будівництва та обслуговування житлового будинку господарських будівель та споруд по вул. Миру у смт Ворохта, Арсеніву Володимиру Юрійовичу, жителю смт та передати земельну ділянку в приватну власність.			
	1.4. земельної ділянки з земель комунальної власності площею 0,2962 га. (кадастровий номер: 2611091201:13:010:0050) для ведення особистого селянського господарства по вул. І.Франка у с. Татарів, Янку Володимиру Юрійовичу, жителю с. Татарів, вул. та передати земельну ділянку в приватну власність.			
	1.5. земельної ділянки з земель комунальної власності площею 0,1179 га. (кадастровий номер:			

	2611040300:21:006:0131) для будівництва та обслуговування житлового будинку господарських будівель та споруд по вул. Грицулівка у смт Ворохта, Росінському Михайлу Григоровичу, жителю м. Яремче, та передати земельну ділянку в приватну власність.			
п.2	<b>Дати дозвіл на виготовлення проекту землеустрою щодо відведення:</b>			
	2.1. земельної ділянки з земель комунальної власності площею 0,0748 га. для будівництва та обслуговування житлового будинку господарських будівель та споруд по вул. Заводська у смт Ворохта, Словак Наталі Ювіївні жительці с. обл. Проект відведення даної земельної ділянки подати на затвердження селищної ради.			
	2.2. земельної ділянки з земель комунальної власності площею 0,1500 га. для будівництва та обслуговування житлового будинку господарських будівель та споруд по вул. Л. Українки у смт Ворохта, Клапцуняк Анастасії Михайлівні, жительці смт Проект відведення даної земельної ділянки подати на затвердження селищної ради.			
	2.3. земельної ділянки з земель комунальної власності площею 0,1988 га. для ведення особистого селянського господарства, по вул. Гірська у с. Татарів, Шемберку Василю Васильовичу, жителю с. Татарів по Проект відведення даної земельної ділянки подати на затвердження селищної ради.			
	2.4. земельної ділянки з земель комунальної власності площею 0,7372 га. для ведення особистого селянського господарства по вул. Грицулівка у смт Ворохта, Романюк Ользі Михайлівні, жительці смт Проект відведення даної земельної ділянки подати на затвердження селищної ради.			
п.3	<b>Продовжити термін дії договору оренди землі:</b>			
	3.1. ПАТ «Укртелеком», юридична адреса: м. Івано-Франківськ, вул. Ак. Сахарова, 32 на земельну ділянку площею 0,0166 га. по вул. Незалежності у с. Татарів терміном на 1 (один) рік.			
	3.2. ПАТ «Укртелеком», юридична адреса: м. Івано-Франківськ, вул. Ак. Сахарова, 32 на земельну ділянку площею 0,0933 га. по вул. Д.Галицького у смт Ворохта терміном на 1 (один) рік.			

	3.3. Відділу архітектури, будівництва, житлово-комунального господарства та земельних відносин здійснити перерахунок орендної плати за земельні ділянки вказані в пункті 3.1 та 3.2 даного рішення.			
п.4	<b>Продовжити термін дії договору особистого строкового сервіту:</b> <i>визначити</i>			
	4.1. Пилипишин Ользі Юріївні, жителька смт на земельну ділянку площею 0,0046 га. по вул. Д.Галицького, терміном на 3 (три) роки. <i>Визначити</i>			
	4.2. Палійчук Івану Петровичу, жителю смт на земельну ділянку площею 0,0030 га. по вул. Д.Галицького, терміном на 1 (один) рік. <i>визначити</i>			
	4.3. Відділу архітектури, будівництва, житлово-комунального господарства та земельних відносин здійснити перерахунок орендної плати за земельні ділянки вказані в пункті 4.1 та 4.2 даного рішення.			
п.5	<b>Затвердити детальний план території:</b>			
	5.1. земельної ділянки площею 0,2733 га. для будівництва та обслуговування житлового будинку, господарських будівель і споруд (присадибна ділянка) по вул. Говерляньська у смт Ворохта, за рахунок земель, що знаходяться у приватній власності Шлемко Галини Василівни, жительки смт Ворохта по вул.			
	5.2. земельної ділянки площею 0,0889 га. для будівництва та обслуговування житлового будинку, господарських будівель і споруд (присадибна ділянка) по вул. Миру у смт Ворохта, за рахунок земель, що знаходяться у приватній власності Николин Лілії Омелянівни, жительці с.			
п.6	Дати дозвіл Ілитчуку Володимиру Івановичу, жителю на розроблення детального плану території на земельну ділянку площею 0,1700 га для будівництва та обслуговування житлового будинку господарських будівель та споруд, по вул. Войтул у смт Ворохта.			
	6.1. Визначити замовником виконання детального плану території - виконавчий комітет Ворохтянської селищної ради.			
	6.2. Відповідальний за фінансування на виготовлення детального плану території – Ілитчук Володимир Іванович.			
п.7	Затвердити акт встановлення межі від			

	02.02.2021 р. від літери «Є» до літери «Ж» та від літери «Ж» до літери «З» Романюк Ользі Михайлівні, жительці _____ на земельну ділянку площею 0,7372 га для ведення особистого селянського господарства по вул. Грицулівка у смт Ворохта.			
п.8	<b>Відмовити:</b>			
	8.1. Максимовій Олені Володимирівні, жительці _____ у задоволенні заяви про виділення земельної ділянки, як учасника АТО, у зв'язку з відсутністю на даний час вільних земель запасу на території Ворохтянської селищної ради та недотриманням вимог ст. 118 Земельного кодексу України.			
	8.2. Жигалюк Наталю Григорівну, жительку _____ до задоволенні заяви про виділення земельної ділянки, <del>як учасника АТО</del> , у зв'язку з відсутністю на даний час вільних земель запасу на території Ворохтянської селищної ради та недотриманням вимог ст. 118 Земельного кодексу України.			
	8.3. Управлінню державної служби України з надзвичайних ситуацій в Івано-Франківській області у задоволенні клопотання про надання дозволу на виготовлення проекту землеустрою щодо відведення земельної ділянки із земель комунальної власності орієнтовною площею 0,1000 га за адресою: смт Ворохта, вул. Говерлянська, 13 (ур. Заросляк) для пошуково-рятувального відділення 3-ї СПРГ СПРЧ АРЗ СП Управління ДСНС України в Івано-Франківській області, порушенням вимог ст. 118 Земельного кодексу України. <i>Відмовити</i>			
	8.4. Відмовити Петрочку Михайлу Михайловичу, жителя _____, у задоволенні заяви про виділення земельної ділянки, як учасника АТО, у зв'язку з відсутністю на даний час вільних земель запасу на території Ворохтянської селищної ради та недотриманням вимог ст. 118 Земельного кодексу України.			
	8.5. Включити до пільгової черги Петрочку Михайлу Михайловичу, жителя _____, як учасника АТО, для отримання земельної ділянки, при умові передачі земель Карпатського НПП у комунальну власність Ворохтянської селищної ради.			
п.9	Затвердити Козаченко Світлани Євгенівни жительки _____ проект землеустрою щодо зміни цільового призначення на			

	земельну ділянку площею 0,4432 га. (кадастровий номер: 2611091200:14:016:0003) із земель для ведення особистого селянського господарства, в землі житлової та громадської забудови (для будівництва та обслуговування житлового будинку господарських будівель та споруд) по вул. М.Косила у с. Татарів. <i>Виключити</i>			
п.10	Дати дозвіл на виготовлення технічної документації із землеустрою щодо інвентаризації земельної ділянки, яка розташована за адресою: вул. Незалежності у с. Татарів орієнтовною площею 0,1000 га із цільовим призначенням: землі загального користування (землі будь-якої категорії, які використовуються як майдани, вулиці, проїзди, шляхи, громадські пасовища, сіножаті, набережні, пляжі, парки, зелені зони, сквери, бульвари, водні об'єкти загального користування, а також інші землі), при умові погодження меж земельної ділянки із Івано-Франківською дистанцією колії Львівської залізниці.		<i>Агу</i>	
п.11	Контроль за виконанням даного рішення покласти на постійну депутатську комісію з розгляду земельних питань, містобудування і екології.			
21	Різне			
22	<i>Внести зміни до рішення №27+2/2020 від 24.12.20р. Виключити п.1.5 Положення про припинення.</i>		<i>Агу</i>	
23	<i>Про внесення змін до назви та заголовка Статуту в новій редакції Верховної Ради України</i>		<i>Агу</i>	

П.І.Б.  
депутата селищної ради

*Бабзюк Р.Я*





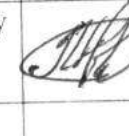



Особистий підпис *Агу*












# БЮЛЕТЕНЬ ПОІМЕННОГО ГОЛОСУВАННЯ








Ворохтянська селищна рада восьмого скликання  
п'ята сесія селищної ради (11.02.2021 р.)

## Результати персонального голосування


№	Назва проекту рішення	За	Проти	Утримався
X	Затвердження порядку денного		—	—
1.	Про зміни до бюджету Ворохтянської селищної ради на 2021 рік		—	—
2	Про програму утримання та ремонту автомобільних доріг загального користування, у тому числі місцевого значення та вулиць і доріг комунальної власності Ворохтянської селищної ради на 2021 рік		—	—
3	Про Програму забезпечення хворих на цукровий діабет препаратами інсуліну на 2021-2022 роки		—	—
4	Про затвердження Програми соціального захисту населення Ворохтянської селищної ради на 2021 рік		—	—
5	Про затвердження Програми земельної реформи Ворохтянської селищної територіальної громади на 2021-2023 роки <i>ради</i>		—	—
6	Про затвердження Програми розвитку туризму у Ворохтянській селищній територіальній громаді на 2021 рік		—	—
7	Про комплексну цільову соціальну програму запобігання виникнення надзвичайних ситуацій природного і техногенного характеру та підвищення рівня готовності пошуково-рятувального відділення смт Ворохта 3-ї СПРГ СПРЧ АРЗ СП до дій за призначенням на 2021 -2025 роки		—	—

8.	Про затвердження Положень про відділи Ворохтянської селищної ради		—	—
9.	Про створення постійної комісії з питань запобігання та врегулювання конфлікту інтересів, поводження з майном, що може бути неправомірною вигодою та подарунками	Відкласіи 	—	—
10.	Про прийняття на баланс транспортного засобу		—	—
11.	Про затвердження розпоряджень селищного голови		—	—
12.	Про затвердження Порядку призначення на посаду та звільнення з посади керівників, дошкільних та позашкільних закладів освіти та Центру дозвілля, культури, молоді та спорту, що належать до комунальної власності Ворохтянської селищної ради		—	—
13.	Про внесення змін до п. 5 рішення № 73-16/2017 від 21.02.2017 Татарівської сільської ради		—	—
14.	Про затвердження Плану роботи відділу освіти, культури, сім'ї, молоді та спорту Ворохтянської селищної ради на 2021 рік		—	—
15.	Про прийняття у комунальну власність майно та об'єкти закладів освіти		—	—
16.	Про внесення змін до структури та штатного розпису Ворохтянського ліцею та Татарівської гімназії.		—	—







17	Про внесення змін до штатного розпису центру культури, дозвілля, молоді та спорту. Ворохта 2, Татарів 1		—	—
18	Про вихід із членів особистого селянського господарства.		—	—
19	Про розгляд клопотань		—	—
20	Про розгляд земельних питань та детальних планів територій		—	—
п.1	<b>Затвердити проект землеустрою щодо відведення:</b>			
	1.1. земельної ділянки з земель комунальної власності площею 1,7650 га. (кадастровий номер: 2611040300:19:004:0166) для ведення особистого селянського господарства по вул. Шевченка у смт Ворохта, Гундяку Василю Васильовичу жителю смт І та передати земельну ділянку в приватну власність.		—	—
	1.2 земельної ділянки з земель комунальної власності площею 0,1020 га. (кадастровий номер: 2611040300:21:008:0565) для будівництва та обслуговування житлового будинку господарських будівель та споруд по вул. І.Франка у смт Ворохта, Ілитуку Михайлу Михайловичу, жителю смт Ворохта, вул. І передати земельну ділянку в приватну власність.		—	—
	1.3. земельної ділянки з земель комунальної власності площею 0,1500 га. (кадастровий номер: 2611040300:21:007:0284) для будівництва та обслуговування житлового будинку господарських будівель та споруд по вул. Миру у смт Ворохта, Арсеніву Володимиру Юрійовичу, жителю смт І та передати земельну ділянку в приватну власність.		—	—
	1.4. земельної ділянки з земель комунальної власності площею 0,2962 га. (кадастровий номер: 2611091201:13:010:0050) для ведення особистого селянського господарства по вул. І.Франка у с. Татарів, Янку Володимиру Юрійовичу, жителю с. Татарів, вул. І та передати земельну ділянку в приватну власність.		—	—
	1.5. земельної ділянки з земель комунальної власності площею 0,1179 га. (кадастровий номер:		—	—




	2611040300:21:006:0131) для будівництва та обслуговування житлового будинку господарських будівель та споруд по вул. Грицулівка у смт Ворохта, Росінському Михайлу Григоровичу, жителю м. Яремче, ф. _____ га передати земельну ділянку в приватну власність.		—	—
п.2	<b>Дати дозвіл на виготовлення проекту землеустрою щодо відведення:</b>			
	2.1. земельної ділянки з земель комунальної власності площею 0,0748 га. для будівництва та обслуговування житлового будинку господарських будівель та споруд по вул. Заводська у смт Ворохта, Словак Наталі Юріївні жительці _____, л. Проект відведення даної земельної ділянки подати на затвердження селищної ради.		—	—
	2.2. земельної ділянки з земель комунальної власності площею 0,1500 га. для будівництва та обслуговування житлового будинку господарських будівель та споруд по вул. Л. Українки у смт Ворохта, Клапшуняк Анастасії Михайлівні, жительці смт Ворохта по вул. Л. Українки, 17. Проект відведення даної земельної ділянки подати на затвердження селищної ради.		—	—
	2.3. земельної ділянки з земель комунальної власності площею 0,1988 га. для ведення особистого селянського господарства, по вул. Гірська у с. Татарів, Шемберку Василю Васильовичу, жителю с. Татарів по _____ . Проект відведення даної земельної ділянки подати на затвердження селищної ради.		—	—
	2.4. земельної ділянки з земель комунальної власності площею 0,7372 га. для ведення особистого селянського господарства по вул. Грицулівка у смт Ворохта, Романюк Ользі Михайлівні, жительці смт _____ Проект відведення даної земельної ділянки подати на затвердження селищної ради.		—	—
п.3	<b>Продовжити термін дії договору оренди землі:</b>			
	3.1. ПАТ «Укртелеком», юридична адреса: м. Івано-Франківськ, вул. Ак. Сахарова, 32 на земельну ділянку площею 0,0166 га. по вул. Незалежності у с. Татарів терміном на 1 (один) рік.		—	—
	3.2. ПАТ «Укртелеком», юридична адреса: м. Івано-Франківськ, вул. Ак. Сахарова, 32 на земельну ділянку площею 0,0933 га. по вул. Д.Галицького у смт Ворохта терміном на 1 (один) рік.		—	—



	3.3. Відділу архітектури, будівництва, житлово-комунального господарства та земельних відносин здійснити перерахунок орендної плати за земельні ділянки вказані в пункті 3.1 та 3.2 даного рішення.		—	—
п.4	<b>Продовжити термін дії договору особистого строкового сервіту: Виключити</b>		—	—
	4.1. Пилипишин Ользі Юріївні, жителька смт на земельну ділянку площею 0,0046 га. по вул. Д.Галицького, терміном на 3 (три) роки. <b>(Виключити)</b>		—	—
	4.2. Палійчук Івану Петровичу, жителю смт на земельну ділянку площею 0,0030 га. по вул. Д.Галицького, терміном на 1 (один) рік.	—	—	—
	4.3. Відділу архітектури, будівництва, житлово-комунального господарства та земельних відносин здійснити перерахунок орендної плати за земельні ділянки вказані в пункті 4.1 та 4.2 даного рішення.	—	—	—
п.5	<b>Затвердити детальний план території:</b>			
	5.1. земельної ділянки площею 0,2733 га. для будівництва та обслуговування житлового будинку, господарських будівель і споруд (присадибна ділянка) по вул. Говерлянська у смт Ворохта, за рахунок земель, що знаходяться у приватній власності Шлемко Галини Василівни, жительки смт Ворохта по вул.		—	—
	5.2. земельної ділянки площею 0,0889 га. для будівництва та обслуговування житлового будинку, господарських будівель і споруд (присадибна ділянка) по вул. Миру у смт Ворохта, за рахунок земель, що знаходяться у приватній власності Николин Лілії Омелянівні, жительці		—	—
п.6	Дати дозвіл Ілитчуку Володимиру Івановичу, жителю с на розроблення детального плану території на земельну ділянку площею 0,1700 га для будівництва та обслуговування житлового будинку господарських будівель та споруд, по вул. Войтул у смт Ворохта. 6.1. Визначити замовником виконання детального плану території - виконавчий комітет Ворохтянської селищної ради. 6.2. Відповідальний за фінансування на виготовлення детального плану території – Ілитчук Володимир Іванович.		—	—
п.7	Затвердити акт встановлення межі від			



	02.02.2021 р. від літери «Є» до літери «Ж» та від літери «Ж» до літери «З» Романюк Ользі Михайлівні, жительці _____ на земельну ділянку площею 0,7372 га для ведення особистого селянського господарства по вул. Грицулівка у смт Ворохта.		—	—
п.8	<b>Відмовити:</b>			
	8.1. Максимовій Олені Володимирівні, жительці _____ у задоволенні заяви про виділення земельної ділянки, як учасника АТО, у зв'язку з відсутністю на даний час вільних земель запасу на території Ворохтянської селищної ради та недотриманням вимог ст. 118 Земельного кодексу України.		—	—
	8.2. Жигалюк Наталю Григорівну, жительку _____ у задоволенні заяви про виділення земельної ділянки, як учасника АТО, у зв'язку з відсутністю на даний час вільних земель запасу на території Ворохтянської селищної ради та недотриманням вимог ст. 118 Земельного кодексу України.		—	—
	8.3. Управлінню державної служби України з надзвичайних ситуацій в Івано-Франківській області у задоволенні клопотання про надання дозволу на виготовлення проекту землеустрою щодо відведення земельної ділянки із земель комунальної власності орієнтовною площею 0,1000 га за адресою: смт Ворохта, вул. Говерлянська, 13 (ур. Заросляк) для пошуково-рятувального відділення 3-ї СПРГ СПРЧ АРЗ СП Управління ДСНС України в Івано-Франківській області, порушенням вимог ст. 118 Земельного кодексу України.		—	—
	8.4. Відмовити Петрочко Михайлу Михайловичу, жителя _____, у задоволенні заяви про виділення земельної ділянки, як учасника АТО, у зв'язку з відсутністю на даний час вільних земель запасу на території Ворохтянської селищної ради та недотриманням вимог ст. 118 Земельного кодексу України.		—	—
	8.5. Включити до пільгової черги Петрочко Михайлу Михайловичу, жителя _____ як учасника АТО, для отримання земельної ділянки, при умові передачі земель Карпатського НПП у комунальну власність Ворохтянської селищної ради.		—	—
п.9	Затвердити Козаченко Світлани Євгенівни жительки с. _____ А проект землеустрою щодо зміни цільового призначення на			

	земельну ділянку площею 0,4432 га. (кадастровий номер: 2611091200:14:016:0003) із земель для ведення особистого селянського господарства, в землі житлової та громадської забудови (для будівництва та обслуговування житлового будинку господарських будівель та споруд) по вул. М.Косила у с. Татарів.		—	—
п.10	Дати дозвіл на виготовлення технічної документації із землеустрою щодо інвентаризації земельної ділянки, яка розташована за адресою: вул. Незалежності у с. Татарів орієнтовною площею 0,1000 га із цільовим призначенням: землі загального користування (землі будь-якої категорії, які використовуються як майдани, вулиці, проїзди, шляхи, громадські пасовища, сіножаті, набережні, пляжі, парки, зелені зони, сквери, бульвари, водні об'єкти загального користування, а також інші землі), при умові погодження меж земельної ділянки із Івано-Франківською дистанцією колії Львівської залізниці.		—	—
п.11	Контроль за виконанням даного рішення покласти на постійну депутатську комісію з розгляду земельних питань, містобудування і екології.			
21	Різне			
22	Внести зміни до рішення Ворохільської селищної ради № 27 - 2 / 2020 р від 24.12, 2020 р		—	—
	Виключити п-15 положення про призначення	—	—	—

П.І.Б.

депутата селищної ради

Масвук В.Г.

Особистий підпис











23. Про внесення змін до назви та затвердження статуту нової редакції Ворохільської комбінаторії ЗПСМ.










 — —











**БЮЛЕТЕНЬ ПОІМЕННОГО ГОЛОСУВАННЯ**

Ворохтянська селищна рада восьмого скликання  
п'ята сесія селищної ради (11.02.2021 р.)






Результати персонального голосування









№	Назва проекту рішення	За	Проти	Утримався
X	Затвердження порядку денного			
1.	Про зміни до бюджету Ворохтянської селищної ради на 2021 рік			
2	Про програму утримання та ремонту автомобільних доріг загального користування, у тому числі місцевого значення та вулиць і доріг комунальної власності Ворохтянської селищної ради на 2021 рік			
3	Про Програму забезпечення хворих на цукровий діабет препаратами інсуліну на 2021-2022 роки			
4	Про затвердження Програми соціального захисту населення Ворохтянської селищної ради на 2021 рік			
5	Про затвердження Програми земельної реформи Ворохтянської <del>селищної територіальної громади</del> на 2021-2023 роки <i>селищної ради.</i>			
6	Про затвердження Програми розвитку туризму у Ворохтянській селищній <del>територіальній</del> громаді на 2021 рік <i>раді</i>			
7	Про комплексну цільову соціальну програму запобігання виникнення надзвичайних ситуацій природного і техногенного характеру та підвищення рівня готовності пошуково-рятувального відділення смт Ворохта 3-ї СПРГ СПРЧ АРЗ СП до дій за призначенням на 2021 -2025 роки			








8	Про затвердження Положень про відділи Ворохтянської селищної ради			
9	Про створення постійної комісії з питань запобігання та врегулювання конфлікту інтересів, поводження з майном, що може бути неправомірною вигодою та подарунками			
	<i>Відхилено</i>			
10	Про прийняття на баланс транспортного засобу			
11	Про затвердження розпоряджень селищного голови			
12	Про затвердження Порядку призначення на посаду та звільнення з посади керівників, дошкільних та позашкільних закладів освіти та Центру дозвілля, культури, молоді та спорту, що належать до комунальної власності Ворохтянської селищної ради			
13	Про внесення змін до п. 5 рішення № 73-16/2017 від 21.02.2017 Татарівської сільської ради			
14	Про затвердження Плану роботи відділу освіти, культури, сім'ї, молоді та спорту Ворохтянської селищної ради на 2021 рік			
15	Про прийняття у комунальну власність майно та об'єкти закладів освіти			
16	Про внесення змін до структури та штатного розпису Ворохтянського ліцею та Татарівської гімназії.			






17	Про внесення змін до штатного розпису центру культури, дозвілля, молоді та спорту.			
	<i>Ворохта 2 Татарів 1</i>			
18	Про вихід із членів особистого селянського господарства.			
19	Про розгляд клопотань			
20	Про розгляд земельних питань та детальних планів територій			
п.1	<b>Затвердити проект землеустрою щодо відведення:</b>			
	1.1. земельної ділянки з земель комунальної власності площею 1,7650 га. (кадастровий номер: 2611040300:19:004:0166) для ведення особистого селянського господарства по вул. Шевченка у смт Ворохта, Гундяку Василю Васильовичу жителю смт та передати земельну ділянку в приватну власність.			
	1.2 земельної ділянки з земель комунальної власності площею 0,1020 га. (кадастровий номер: 2611040300:21:008:0565) для будівництва та обслуговування житлового будинку господарських будівель та споруд по вул. І.Франка у смт Ворохта, Плитчуку Михайлу Михайловичу, жителю смт Ворохта, вул та передати земельну ділянку в приватну власність.			
	1.3. земельної ділянки з земель комунальної власності площею 0,1500 га. (кадастровий номер: 2611040300:21:007:0284) для будівництва та обслуговування житлового будинку господарських будівель та споруд по вул. Миру у смт Ворохта, Арсеніву Володимиру Юрійовичу, жителю смт та передати земельну ділянку в приватну власність.			
	1.4. земельної ділянки з земель комунальної власності площею 0,2962 га. (кадастровий номер: 2611091201:13:010:0050) для ведення особистого селянського господарства по вул. І.Франка у с. Татарів, Янку Володимиру Юрійовичу, жителю с. Татарів, вул. та передати земельну ділянку в приватну власність.			
	1.5. земельної ділянки з земель комунальної власності площею 0,1179 га. (кадастровий номер:			




	2611040300:21:006:0131) для будівництва та обслуговування житлового будинку господарських будівель та споруд по вул. Грицулівка у смт Ворохта, Росінському Михайлу Григоровичу, жителю м. Яремче, вул. та передати земельну ділянку в приватну власність.			
п.2	<b>Дати дозвіл на виготовлення проекту землеустрою щодо відведення:</b>			
	2.1. земельної ділянки з земель комунальної власності площею 0,0748 га. для будівництва та обслуговування житлового будинку господарських будівель та споруд по вул. Заводська у смт Ворохта, Словак Наталі Юріївні жительці с. Криворівня, Е і обл. Проект відведення даної земельної ділянки подати на затвердження селищної ради.			
	2.2. земельної ділянки з земель комунальної власності площею 0,1500 га. для будівництва та обслуговування житлового будинку господарських будівель та споруд по вул. Л. Українки у смт Ворохта, Клапцуняк Анастасії Михайлівні, жительці смт 7. Проект відведення даної земельної ділянки подати на затвердження селищної ради.			
	2.3. земельної ділянки з земель комунальної власності площею 0,1988 га. для ведення особистого селянського господарства, по вул. Гірська у с. Татарів, Шемберку Василю Васильовичу, жителю с. Татарів по 7 Проект відведення даної земельної ділянки подати на затвердження селищної ради.			
	2.4. земельної ділянки з земель комунальної власності площею 0,7372 га. для ведення особистого селянського господарства по вул. Грицулівка у смт Ворохта, Романюк Ользі Михайлівні, жительці смт Проект відведення даної земельної ділянки подати на затвердження селищної ради.			
п.3	<b>Продовжити термін дії договору оренди землі:</b>			
	3.1. ПАТ «Укртелеком», юридична адреса: м. Івано-Франківськ, вул. Ак. Сахарова, 32 на земельну ділянку площею 0,0166 га. по вул. Незалежності у с. Татарів терміном на 1 (один) рік.			
	3.2. ПАТ «Укртелеком», юридична адреса: м. Івано-Франківськ, вул. Ак. Сахарова, 32 на земельну ділянку площею 0,0933 га. по вул. Д.Галицького у смт Ворохта терміном на 1 (один) рік.			

	3.3. Відділу архітектури, будівництва, житлово-комунального господарства та земельних відносин здійснити перерахунок орендної плати за земельні ділянки вказані в пункті 3.1 та 3.2 даного рішення.			
п.4	<b>Продовжити термін дії договору особистого строкового сервітуту:</b>			
	4.1. Пилипишин Ользі Юріївні, жителька смт Г на земельну ділянку площею 0,0046 га. по вул. Д.Галицького, терміном на 3 (три) роки. <i>(визначити)</i>			
	4.2. Палійчук Івану Петровичу, жителю смт на земельну ділянку площею 0,0030 га. по вул. Д.Галицького, терміном на 1 (один) рік. <i>(визначити)</i>			
	4.3. Відділу архітектури, будівництва, житлово-комунального господарства та земельних відносин здійснити перерахунок орендної плати за земельні ділянки вказані в пункті 4.1 та 4.2 даного рішення. <i>(визначити)</i>			
п.5	<b>Затвердити детальний план території:</b>			
	5.1. земельної ділянки площею 0,2733 га. для будівництва та обслуговування житлового будинку, господарських будівель і споруд (присадибна ділянка) по вул. Говерлянська у смт Ворохта, за рахунок земель, що знаходяться у приватній власності Шлемко Галини Василівни, жительки смт Ворохта по вул.			
	5.2. земельної ділянки площею 0,0889 га. для будівництва та обслуговування житлового будинку, господарських будівель і споруд (присадибна ділянка) по вул. Миру у смт Ворохта, за рахунок земель, що знаходяться у приватній власності Николин Лілії Омелянівні, жительці Г І.			
п.6	Дати дозвіл Ілитчуку Володимирі Івановичу, жителю с на розроблення детального плану території на земельну ділянку площею 0,1700 га для будівництва та обслуговування житлового будинку господарських будівель та споруд, по вул. Войтул у смт Ворохта.  6.1. Визначити замовником виконання детального плану території - виконавчий комітет Ворохтянської селищної ради. 6.2. Відповідальний за фінансування на виготовлення детального плану території – Ілитчук Володимир Іванович.			
п.7	Затвердити акт встановлення межі від			

	02.02.2021 р. від літери «Є» до літери «Ж» та від літери «Ж» до літери «З» Романюк Ользі Михайлівні, жительці с _____ а земельну ділянку площею 0,7372 га для ведення особистого селянського господарства по вул. Грицулівка у смт Ворохта.			
п.8	<b>Відмовити:</b>			
	8.1. Максимовій Олені Володимирівні, жительці _____ у задоволенні заяви про виділення земельної ділянки, як учасника АТО, у зв'язку з відсутністю на даний час вільних земель запасу на території Ворохтянської селищної ради та недотриманням вимог ст. 118 Земельного кодексу України.			
	8.2. Жигалюк Наталю Григорівну, жительку _____, у задоволенні заяви про <del>виділення земельної ділянки, як учасника АТО,</del> у зв'язку з відсутністю на даний час вільних земель запасу на території Ворохтянської селищної ради та недотриманням вимог ст. 118 Земельного кодексу України.			
	8.3. Управлінню державної служби України з надзвичайних ситуацій в Івано-Франківській області у задоволенні клопотання про надання дозволу на виготовлення проекту землеустрою щодо відведення земельної ділянки із земель комунальної власності орієнтовною площею 0,1000 га за адресою: смт Ворохта, вул. Говерлянська, 13 (ур. Заросляк) для пошуково-рятувального відділення 3-ї СПРГ СПРЧ АРЗ СП Управління ДСНС України в Івано-Франківській області, порушенням вимог ст. 118 Земельного кодексу України.			
	8.4. Відмовити Петрочко Михайлу Михайловичу, жителя с _____), _____, у задоволенні заяви про виділення земельної ділянки, як учасника АТО, у зв'язку з відсутністю на даний час вільних земель запасу на території Ворохтянської селищної ради та недотриманням вимог ст. 118 Земельного кодексу України.			
	8.5. Включити до пільгової черги Петрочко Михайлу Михайловичу, жителя _____ хта, вул. _____ як учасника АТО, для отримання земельної ділянки, при умові передачі земель Карпатського НПП у комунальну власність Ворохтянської селищної ради.			
п.9	Затвердити Козаченко Світлани Євгенівни жительки _____ А проект землеустрою щодо зміни цільового призначення на			

	земельну ділянку площею 0,4432 га. (кадастровий номер: 2611091200:14:016:0003) із земель для ведення особистого селянського господарства, в землі житлової та громадської забудови (для будівництва та обслуговування житлового будинку господарських будівель та споруд) по вул. М.Косила у с. Татарів.			
п.10	Дати дозвіл на виготовлення технічної документації із землеустрою щодо інвентаризації земельної ділянки, яка розташована за адресою: вул. Незалежності у с. Татарів орієнтовною площею 0,1000 га із цільовим призначенням: землі загального користування (землі будь-якої категорії, які використовуються як майдани, вулиці, проїзди, шляхи, громадські пасовища, сіножаті, набережні, пляжі, парки, зелені зони, сквери, бульвари, водні об'єкти загального користування, а також інші землі), при умові погодження меж земельної ділянки із Івано-Франківською дистанцією колії Львівської залізниці.			
п.11	Контроль за виконанням даного рішення покласти на постійну депутатську комісію з розгляду земельних питань, містобудування і екології.			
22.	<i>Внести рішення до рішення Верховної Ради України № 99-2 (2020 від 24.12.2020)</i>			
21	Різне			
23	<i>Про внесення змін до назви та змісту статуту Волинської області</i>			
	<i>ЗНС</i>			

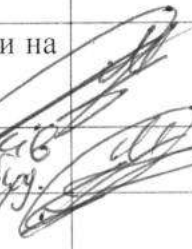






П.І.Б. депутата селищної ради Ладар Д.С.

Особистий підпис 









**БЮЛЕТЕНЬ ПОІМЕННОГО ГОЛОСУВАННЯ**










Ворохтянська селищна рада восьмого скликання  
п'ята сесія селищної ради (11.02.2021 р.)

Результати персонального голосування








№	Назва проекту рішення	За	Проти	Утримався
X	Затвердження порядку денного			
1.	Про зміни до бюджету Ворохтянської селищної ради на 2021 рік <i>вирішити 300000 грн. варті статей Петра на земельну ділянку і закупку буд. матеріалів</i>			
2	Про програму утримання та ремонту автомобільних доріг загального користування, у тому числі місцевого значення та вулиць і доріг комунальної власності Ворохтянської селищної ради на 2021 рік			
3	Про Програму забезпечення хворих на цукровий діабет препаратами інсуліну на 2021-2022 роки			
4	Про затвердження Програми соціального захисту населення Ворохтянської селищної ради на 2021 рік			
5	Про затвердження Програми земельної реформи Ворохтянської селищної територіальної громади на 2021-2023 роки			
6	Про затвердження Програми розвитку туризму у Ворохтянській селищній територіальній громаді на 2021 рік			
7	Про комплексну цільову соціальну програму запобігання виникнення надзвичайних ситуацій природного і техногенного характеру та підвищення рівня готовності пошуково-рятувального відділення смт Ворохта 3-ї СПРГ СПРЧ АРЗ СП до дій за призначенням на 2021 -2025 роки			









8	Про затвердження Положень про відділи Ворохтянської селищної ради			
9	Про створення постійної комісії з питань запобігання та врегулювання конфлікту інтересів, поводження з майном, що може бути неправомірною вигодою та подарунками			
10	Про прийняття на баланс транспортного засобу			
11	Про затвердження розпоряджень селищного голови			
12	Про затвердження Порядку призначення на посаду та звільнення з посади керівників, дошкільних та позашкільних закладів освіти та Центру дозвілля, культури, молоді та спорту, що належать до комунальної власності Ворохтянської селищної ради			
13	Про внесення змін до п. 5 рішення № 73-16/2017 від 21.02.2017 Татарівської сільської ради			
14	Про затвердження Плану роботи відділу освіти, культури, сім'ї, молоді та спорту Ворохтянської селищної ради на 2021 рік			
15	Про прийняття у комунальну власність майно та об'єкти закладів освіти			
16	Про внесення змін до структури та штатного розпису Ворохтянського ліцею та Татарівської гімназії.			

17	Про внесення змін до штатного розпису центру культури, дозвілля, молоді та спорту.			
18	Про вихід із членів особистого селянського господарства.			
19	Про розгляд клопотань			
20	Про розгляд земельних питань та детальних планів територій			
п.1	<b>Затвердити проект землеустрою щодо відведення:</b>			
	1.1. земельної ділянки з земель комунальної власності площею 1,7650 га. (кадастровий номер: 2611040300:19:004:0166) для ведення особистого селянського господарства по вул. Шевченка у смт Ворохта, Гундяку Василю Васильовичу жителю смт та передати земельну ділянку в приватну власність.			
	1.2 земельної ділянки з земель комунальної власності площею 0,1020 га. (кадастровий номер: 2611040300:21:008:0565) для будівництва та обслуговування житлового будинку господарських будівель та споруд по вул. І.Франка у смт Ворохта, Ілтичуку Михайлу Михайловичу, жителю смт Ворохта, та передати земельну ділянку в приватну власність.			
	1.3. земельної ділянки з земель комунальної власності площею 0,1500 га. (кадастровий номер: 2611040300:21:007:0284) для будівництва та обслуговування житлового будинку господарських будівель та споруд по вул. Миру у смт Ворохта, Арсеніву Володимиру Юрійовичу, жителю смт та передати земельну ділянку в приватну власність.			
	1.4. земельної ділянки з земель комунальної власності площею 0,2962 га. (кадастровий номер: 2611091201:13:010:0050) для ведення особистого селянського господарства по вул. І.Франка у с. Татарів, Янку Володимиру Юрійовичу, жителю с. Татарів, вул. та передати земельну ділянку в приватну власність.			
	1.5. земельної ділянки з земель комунальної власності площею 0,1179 га. (кадастровий номер:			






	2611040300:21:006:0131) для будівництва та обслуговування житлового будинку господарських будівель та споруд по вул. Грицулівка у смт Ворохта, Росінському Михайлу Григоровичу, жителю м. Яремче, та передати земельну ділянку в приватну власність.			
п.2	<b>Дати дозвіл на виготовлення проекту землеустрою щодо відведення:</b>			
	2.1. земельної ділянки з земель комунальної власності площею 0,0748 га. для будівництва та обслуговування житлового будинку господарських будівель та споруд по вул. Заводська у смт Ворохта, Словак Наталі Юрївні жительці с. Криворівня, її обл. Проект відведення даної земельної ділянки подати на затвердження селищної ради.			
	2.2. земельної ділянки з земель комунальної власності площею 0,1500 га. для будівництва та обслуговування житлового будинку господарських будівель та споруд по вул. Л. Українки у смт Ворохта, Клапцуняк Анастасії Михайлівні, жительці смт по вул. Проект відведення даної земельної ділянки подати на затвердження селищної ради.			
	2.3. земельної ділянки з земель комунальної власності площею 0,1988 га. для ведення особистого селянського господарства, по вул. Гірська у с. Татарів, Шемберку Василю Васильовичу, жителю с. Татарів по і. Проект відведення даної земельної ділянки подати на затвердження селищної ради.			
	2.4. земельної ділянки з земель комунальної власності площею 0,7372 га. для ведення особистого селянського господарства по вул. Грицулівка у смт Ворохта, Романюк Ользі Михайлівні, жительці смт і Проект відведення даної земельної ділянки подати на затвердження селищної ради.			
п.3	<b>Продовжити термін дії договору оренди землі:</b>			
	3.1. ПАТ «Укртелеком», юридична адреса: м. Івано-Франківськ, вул. Ак. Сахарова, 32 на земельну ділянку площею 0,0166 га. по вул. Незалежності у с. Татарів терміном на 1 (один) рік.			
	3.2. ПАТ «Укртелеком», юридична адреса: м. Івано-Франківськ, вул. Ак. Сахарова, 32 на земельну ділянку площею 0,0933 га. по вул. Д.Галицького у смт Ворохта терміном на 1 (один) рік.			

	3.3. Відділу архітектури, будівництва, житлово-комунального господарства та земельних відносин здійснити перерахунок орендної плати за земельні ділянки вказані в пункті 3.1 та 3.2 даного рішення.			
п.4	<b>Продовжити термін дії договору особистого строкового сервіту:</b>			
	4.1. Пилипишин Ользі Юріївні, жителька смт _____ 5 на земельну ділянку площею 0,0046 га. по вул. Д.Галицького, терміном на 3 (три) роки.			
	4.2. Палійчук Івану Петровичу, жителю смт _____ 1 на земельну ділянку площею 0,0030 га. по вул. Д.Галицького, терміном на 1 (один) рік.			
	4.3. Відділу архітектури, будівництва, житлово-комунального господарства та земельних відносин здійснити перерахунок орендної плати за земельні ділянки вказані в пункті 4.1 та 4.2 даного рішення.			
п.5	<b>Затвердити детальний план території:</b>			
	5.1. земельної ділянки площею 0,2733 га. для будівництва та обслуговування житлового будинку, господарських будівель і споруд (присадибна ділянка) по вул. Говерляньська у смт Ворохта, за рахунок земель, що знаходяться у приватній власності Шлемко Галини Василівни, жительки смт Ворохта по вул. _____ 1.			
	5.2. земельної ділянки площею 0,0889 га. для будівництва та обслуговування житлового будинку, господарських будівель і споруд (присадибна ділянка) по вул. Миру у смт Ворохта, за рахунок земель, що знаходяться у приватній власності Николин Шлії Омелянівні, жительці _____, Галицького району, Івано-Франківської обл.			
п.6	Дати дозвіл Ілитчуку Володимиру Івановичу, жителю смт _____ на розроблення детального плану території на земельну ділянку площею 0,1700 га для будівництва та обслуговування житлового будинку господарських будівель та споруд, по вул. Войтул у смт Ворохта.			
	6.1. Визначити замовником виконання детального плану території - виконавчий комітет Ворохтянської селищної ради.			
	6.2. Відповідальний за фінансування на виготовлення детального плану території – Ілитчук Володимир Іванович.			
п.7	<b>Затвердити акт встановлення межі від</b>			



	02.02.2021 р. від літери «Є» до літери «Ж» та від літери «Ж» до літери «З» Романюк Ользі Михайлівні, жительці смт І . . . . . за земельну ділянку площею 0,7372 га для ведення особистого селянського господарства по вул. Грицулівка у смт Ворохта.			
п.8	<b>Відмовити:</b>			
	8.1. Максимовій Олені Володимирівні, жительці І . . . . . у задоволенні заяви про виділення земельної ділянки, як учасника АТО, у зв'язку з відсутністю на даний час вільних земель запасу на території Ворохтянської селищної ради та недотриманням вимог ст. 118 Земельного кодексу України.			
	8.2. Жигалюк Наталю Григорівну, жительку смт І . . . . . у задоволенні заяви про виділення земельної ділянки, як учасника АТО, у зв'язку з відсутністю на даний час вільних земель запасу на території Ворохтянської селищної ради та недотриманням вимог ст. 118 Земельного кодексу України.			
	8.3. Управлінню державної служби України з надзвичайних ситуацій в Івано-Франківській області у задоволенні клопотання про надання дозволу на виготовлення проекту землеустрою щодо відведення земельної ділянки із земель комунальної власності орієнтовною площею 0,1000 га за адресою: смт Ворохта, вул. Говерляньська, 13 (ур. Заросляк) для пошуково-рятувального відділення 3-ї СПРГ СІРЧ АРЗ СІП Управління ДСНС України в Івано-Франківській області, порушенням вимог ст. 118 Земельного кодексу України.			
	8.4. Відмовити Петрочко Михайлу Михайловичу, жителя смт Ворохта, . . . . . у задоволенні заяви про виділення земельної ділянки, як учасника АТО, у зв'язку з відсутністю на даний час вільних земель запасу на території Ворохтянської селищної ради та недотриманням вимог ст. 118 Земельного кодексу України.			
	8.5. Включити до пільгової черги Петрочко Михайлу Михайловичу, жителя смт Ворохта, вул. . . . . як учасника АТО, для отримання земельної ділянки, при умові передачі земель Карпатського НПП у комунальну власність Ворохтянської селищної ради.			
п.9	Затвердити Козаченко Світлани Євгенівни жительки . . . . . проект землеустрою щодо зміни цільового призначення на			



	земельну ділянку площею 0,4432 га. (кадастровий номер: 2611091200:14:016:0003) із земель для ведення особистого селянського господарства, в землі житлової та громадської забудови (для будівництва та обслуговування житлового будинку господарських будівель та споруд) по вул. М.Косила у с. Татарів. <i>В.Р.Мовити</i>			
п.10	Дати дозвіл на виготовлення технічної документації із землеустрою щодо інвентаризації земельної ділянки, яка розташована за адресою: вул. Незалежності у с. Татарів орієнтовною площею 0,1000 га із цільовим призначенням: землі загального користування (землі будь-якої категорії, які використовуються як майдани, вулиці, проїзди, шляхи, громадські пасовища, сіножаті, набережні, пляжі, парки, зелені зони, сквери, бульвари, водні об'єкти загального користування, а також інші землі), при умові погодження меж земельної ділянки із Івано-Франківською дистанцією колії Львівської залізниці.			
п.11	Контроль за виконанням даного рішення покласти на постійну депутатську комісію з розгляду земельних питань, містобудування і екології.			
21	Різне			
22	Внести зміни до рішення Верховної Ради України № 27-2/2020 від 24.12.2020 р. виключити пункт 1.5 положення про іменіювання.			
23	Про внесення змін до назви та змісту Статуту імені територіальних громад України.			

П.І.Б.

депутата селищної ради

*Морозчук О.В.*

Особистий підпис



**БЮЛЕТЕНЬ ПОІМЕННОГО ГОЛОСУВАННЯ**

Ворохтянська селищна рада восьмого скликання  
п'ята сесія селищної ради (11.02.2021 р.)

Результати персонального голосування

№	Назва проекту рішення	За	Проти	Утримався
X	Затвердження порядку денного	slut		
1.	Про зміни до бюджету Ворохтянської селищної ради на 2021 рік	slut		
2	Про програму утримання та ремонту автомобільних доріг загального користування, у тому числі місцевого значення та вулиць і доріг комунальної власності Ворохтянської селищної ради на 2021 рік	slut		
3	Про Програму забезпечення хворих на цукровий діабет препаратами інсуліну на 2021-2022 роки	slut		
4	Про затвердження Програми соціального захисту населення Ворохтянської селищної ради на 2021 рік	slut		
5	Про затвердження Програми земельної реформи Ворохтянської селищної територіальної громади на 2021-2023 роки	slut		
6	Про затвердження Програми розвитку туризму у Ворохтянській селищній територіальній громаді на 2021 рік	slut		
7	Про комплексну цільову соціальну програму запобігання виникнення надзвичайних ситуацій природного і техногенного характеру та підвищення рівня готовності пошуково-рятувального відділення смт Ворохта 3-ї СПРГ СПРЧ АРЗ СП до дій за призначенням на 2021 -2025 роки	slut		

8	Про затвердження Положень про відділи Ворохтянської селищної ради				chl
9	Про створення постійної комісії з питань запобігання та врегулювання конфлікту інтересів, поводження з майном, що може бути неправомірною вигодою та подарунками	Віркласти			chl
10	Про прийняття на баланс транспортного засобу				chl
11	Про затвердження розпоряджень селищного голови				chl
12	Про затвердження Порядку призначення на посаду та звільнення з посади керівників, дошкільних та позашкільних закладів освіти та Центру дозвілля, культури, молоді та спорту, що належать до комунальної власності Ворохтянської селищної ради				chl
13	Про внесення змін до п. 5 рішення № 73-16/2017 від 21.02.2017 Татарівської сільської ради				chl
14	Про затвердження Плану роботи відділу освіти, культури, сім'ї, молоді та спорту Ворохтянської селищної ради на 2021 рік				chl
15	Про прийняття у комунальну власність майно та об'єкти закладів освіти				chl
16	Про внесення змін до структури та штатного розпису Ворохтянського ліцею та Татарівської гімназії.				chl

17	Про внесення змін до штатного розпису центру культури, дозвілля, молоді та спорту.	<i>dlb</i>		
18	Про вихід із членів особистого селянського господарства.	<i>dlb</i>		
19	Про розгляд клопотань	<i>dlb</i>		
20	Про розгляд земельних питань та детальних планів територій	<i>dlb</i>		
п.1	<b>Затвердити проект землеустрою щодо відведення:</b>			
	1.1. земельної ділянки з земель комунальної власності площею 1,7650 га. (кадастровий номер: 2611040300:19:004:0166) для ведення особистого селянського господарства по вул. Шевченка у смт Ворохта, Гундяку Василю Васильовичу жителю смт Ворохта, вул. , та передати земельну ділянку в приватну власність.	<i>dlb</i>		
	1.2 земельної ділянки з земель комунальної власності площею 0,1020 га. (кадастровий номер: 2611040300:21:008:0565) для будівництва та обслуговування житлового будинку господарських будівель та споруд по вул. І.Франка у смт Ворохта, Ілітчуку Михайлу Михайловичу, жителю смт Ворохта, вул. га передати земельну ділянку в приватну власність.	<i>dlb</i>		
	1.3. земельної ділянки з земель комунальної власності площею 0,1500 га. (кадастровий номер: 2611040300:21:007:0284) для будівництва та обслуговування житлового будинку господарських будівель та споруд по вул. Миру у смт Ворохта, Арсеніву Володимиру Юрійовичу, жителю смт Ворохта, вул. , та передати земельну ділянку в приватну власність.	<i>dlb</i>		
	1.4. земельної ділянки з земель комунальної власності площею 0,2962 га. (кадастровий номер: 2611091201:13:010:0050) для ведення особистого селянського господарства по вул. І.Франка у с. Татарів, Янку Володимиру Юрійовичу, жителю с. Татарів, вул. та передати земельну ділянку в приватну власність.	<i>dlb</i>		
	1.5. земельної ділянки з земель комунальної власності площею 0,1179 га. (кадастровий номер:	<i>dlb</i>		

	2611040300:21:006:0131) для будівництва та обслуговування житлового будинку господарських будівель та споруд по вул. Грицулівка у смт Ворохта, Росінському Михайлу Григоровичу, жителю м. Яремче, вул. _____ та передати земельну ділянку в приватну власність.			
п.2	<b>Дати дозвіл на виготовлення проекту землеустрою щодо відведення:</b>			
	2.1. земельної ділянки з земель комунальної власності площею 0,0748 га. для будівництва та обслуговування житлового будинку господарських будівель та споруд по вул. Заводська у смт Ворохта, Словак Наталі Юріївні жительці Верховинського р-ну, Івано-Франківської обл. Проект відведення даної земельної ділянки подати на затвердження селищної ради.	<i>dit</i>		
	2.2. земельної ділянки з земель комунальної власності площею 0,1500 га. для будівництва та обслуговування житлового будинку господарських будівель та споруд по вул. Л. Українки у смт Ворохта, Клапцуняк Анастасії Михайлівні, жительці смт Ворохта по вул. _____ Проект відведення даної земельної ділянки подати на затвердження селищної ради.	<i>dit</i>		
	2.3. земельної ділянки з земель комунальної власності площею 0,1988 га. для ведення особистого селянського господарства, по вул. Гірська у с. Татарів, Шемберку Василю Васильовичу, жителю с. Татарів по вул. _____ . Проект відведення даної земельної ділянки подати на затвердження селищної ради.	<i>dit</i>		
	2.4. земельної ділянки з земель комунальної власності площею 0,7372 га. для ведення особистого селянського господарства по вул. Грицулівка у смт Ворохта, Романюк Ользі Михайлівні, жительці смт Ворохта по вул. _____ . Проект відведення даної земельної ділянки подати на затвердження селищної ради.	<i>dit</i>		
п.3	<b>Продовжити термін дії договору оренди землі:</b>			
	3.1. ПАТ «Укртелеком», юридична адреса: м. Івано-Франківськ, вул. Ак. Сахарова, 32 на земельну ділянку площею 0,0166 га. по вул. Незалежності у с. Татарів терміном на 1 (один) рік.	<i>dit</i>		
	3.2. ПАТ «Укртелеком», юридична адреса: м. Івано-Франківськ, вул. Ак. Сахарова, 32 на земельну ділянку площею 0,0933 га. по вул. Д.Галицького у смт Ворохта терміном на 1 (один) рік.	<i>dit</i>		



	3.3. Відділу архітектури, будівництва, житлово-комунального господарства та земельних відносин здійснити перерахунок орендної плати за земельні ділянки вказані в пункті 3.1 та 3.2 даного рішення.	dlb		
п.4	<b>Продовжити термін дії договору особистого строкового сервіту:</b> ВИКЛЮЧИТИ			
	4.1. Пилипишин Ользі Юріївні, жителька смт Ворохта, вул. , на земельну ділянку площею 0,0046 га. по вул. Д.Галицького, терміном на 3 (три) роки. ВИКЛЮЧИТИ	dlb		
	4.2. Палійчук Івану Петровичу, жителю смт Ворохта, вул. , на земельну ділянку площею 0,0030 га. по вул. Д.Галицького, терміном на 1 (один) рік. НЕ ТОЛОСУЮ			
	4.3. Відділу архітектури, будівництва, житлово-комунального господарства та земельних відносин здійснити перерахунок орендної плати за земельні ділянки вказані в пункті 4.1 та 4.2 даного рішення.			
п.5	<b>Затвердити детальний план території:</b>			
	5.1. земельної ділянки площею 0,2733 га. для будівництва та обслуговування житлового будинку, господарських будівель і споруд (присадибна ділянка) по вул. Говерляньська у смт Ворохта, за рахунок земель, що знаходяться у приватній власності Шлемко Галини Василівни, жительки смт Ворохта по вул.	dlb		
	5.2. земельної ділянки площею 0,0889 га. для будівництва та обслуговування житлового будинку, господарських будівель і споруд (присадибна ділянка) по вул. Миру у смт Ворохта, за рахунок земель, що знаходяться у приватній власності Николин Лілії Омелянівні, жительці Галицького району, Івано-Франківської обл.	dlb		
п.6	Дати дозвіл Ілитчуку Володимиру Івановичу, жителю смт Ворохта, вул. на розроблення детального плану території на земельну ділянку площею 0,1700 га для будівництва та обслуговування житлового будинку господарських будівель та споруд, по вул. Войтул у смт Ворохта.	dlb		
	6.1. Визначити замовником виконання детального плану території - виконавчий комітет Ворохтянської селищної ради.			
	6.2. Відповідальний за фінансування на виготовлення детального плану території – Ілитчук Володимир Іванович.			
п.7	Затвердити акт встановлення межі від			

	02.02.2021 р. від літери «Є» до літери «Ж» та від літери «Ж» до літери «З» Романюк Ользі Михайлівні, жительці смт Ворохта вул. . на земельну ділянку площею 0,7372 га для ведення особистого селянського господарства по вул. Грицулівка у смт Ворохта.	<i>dlb</i>		
п.8	<b>Відмовити:</b>			
	8.1. Максимовій Олені Володимирівні, жительці у задоволенні заяви про виділення земельної ділянки, як учасника АТО, у зв'язку з відсутністю на даний час вільних земель запасу на території Ворохтянської селищної ради та недотриманням вимог ст. 118 Земельного кодексу України.	<i>dlb</i>		
	8.2. Жигалюк Наталю Григорівну, жительку смт Ворохта, вул. . у задоволенні заяви про виділення земельної ділянки, як учасника АТО, у зв'язку з відсутністю на даний час вільних земель запасу на території Ворохтянської селищної ради та недотриманням вимог ст. 118 Земельного кодексу України.	<i>dlb</i>		
	8.3. Управлінню державної служби України з надзвичайних ситуацій в Івано-Франківській області у задоволенні клопотання про надання дозволу на виготовлення проекту землеустрою щодо відведення земельної ділянки із земель комунальної власності орієнтовною площею 0,1000 га за адресою: смт Ворохта, вул. Говерляньська, 13 (ур. Заросляк) для пошуково-рятувального відділення 3-ї СПРГ СПРЧ АРЗ СП Управління ДСНС України в Івано-Франківській області, порушенням вимог ст. 118 Земельного кодексу України.	<i>dlb</i>		
	8.4. Відмовити Петрочко Михайлу Михайловичу, жителя смт Ворохта, вул. у задоволенні заяви про виділення земельної ділянки, як учасника АТО, у зв'язку з відсутністю на даний час вільних земель запасу на території Ворохтянської селищної ради та недотриманням вимог ст. 118 Земельного кодексу України.	<i>dlb</i>		
	8.5. Включити до пільгової черги Петрочко Михайлу Михайловичу, жителя смт Ворохта, вул. як учасника АТО, для отримання земельної ділянки, при умові передачі земель Карпатського НПП у комунальну власність Ворохтянської селищної ради.	<i>dlb</i>		
п.9	Затвердити Козаченко Світлани Євгенівни жительки с. Татарів по вул. А проект землеустрою щодо зміни цільового призначення на			

	земельну ділянку площею 0,4432 га. (кадастровий номер: 2611091200:14:016:0003) із земель для ведення особистого селянського господарства, в землі житлової та громадської забудови (для будівництва та обслуговування житлового будинку господарських будівель та споруд) по вул. М.Косила у с. Татарів.			
п.10	Дати дозвіл на виготовлення технічної документації із землеустрою щодо інвентаризації земельної ділянки, яка розташована за адресою: вул. Незалежності у с. Татарів орієнтовною площею 0,1000 га із цільовим призначенням: землі загального користування (землі будь-якої категорії, які використовуються як майдани, вулиці, проїзди, шляхи, громадські пасовища, сіножаті, набережні, пляжі, парки, зелені зони, сквери, бульвари, водні об'єкти загального користування, а також інші землі), при умові погодження меж земельної ділянки із Івано-Франківською дистанцією колії Львівської залізниці.			
п.11	Контроль за виконанням даного рішення покласти на постійну депутатську комісію з розгляду земельних питань, містобудування і екології.			
21	Різне			
22	Внести зміни до рішення Ворохівської селищної ради № 27-2 / 2022р. від 24.12.2022р. п. 1.5 - виключити положення про приміщення			

П.І.Б.

депутата селищної ради

Паліничук М.М.

Особистий підпис

dlut









23. Про внесення змін до  
назви та затвердження  
статуту в новій редакції  
Ворохівської селищної ради  
ЗПСМ.









dlut

**БЮЛЕТЕНЬ ПОІМЕННОГО ГОЛОСУВАННЯ**

Ворохтянська селищна рада восьмого скликання  
п'ята сесія селищної ради (11.02.2021 р.)







Результати персонального голосування





№	Назва проекту рішення	За	Проти	Утримався
X	Затвердження порядку денного		—	—
1.	Про зміни до бюджету Ворохтянської селищної ради на 2021 рік		—	—
2	Про програму утримання та ремонту автомобільних доріг загального користування, у тому числі місцевого значення та вулиць і доріг комунальної власності Ворохтянської селищної ради на 2021 рік		—	—
3	Про Програму забезпечення хворих на цукровий діабет препаратами інсуліну на 2021-2022 роки		—	—
4	Про затвердження Програми соціального захисту населення Ворохтянської селищної ради на 2021 рік		—	—
5	Про затвердження Програми земельної реформи Ворохтянської селищної територіальної громади на 2021-2023 роки		—	—
6	Про затвердження Програми розвитку туризму у Ворохтянській селищній територіальній громаді на 2021 рік		—	—
7	Про комплексну цільову соціальну програму запобігання виникнення надзвичайних ситуацій природного і техногенного характеру та підвищення рівня готовності пошуково-рятувального відділення смт Ворохта 3-ї СПРГ СПРЧ АРЗ СП до дій за призначенням на 2021 -2025 роки		—	—






8	Про затвердження Положень про відділи Ворохтянської селищної ради	—	—	
9	Про створення постійної комісії з питань запобігання та врегулювання конфлікту інтересів, поводження з майном, що може бути неправомірною вигодою та подарунками	←	—	—
	<i>Відкласти до наступної сесії.</i>			
10	Про прийняття на баланс транспортного засобу		—	—
11	Про затвердження розпоряджень селищного голови		—	—
12	Про затвердження Порядку призначення на посаду та звільнення з посади керівників, дошкільних та позашкільних закладів освіти та Центру дозвілля, культури, молоді та спорту, що належать до комунальної власності Ворохтянської селищної ради		—	—
13	Про внесення змін до п. 5 рішення № 73-16/2017 від 21.02.2017 Татарівської сільської ради		—	—
14	Про затвердження Плану роботи відділу освіти, культури, сім'ї, молоді та спорту Ворохтянської селищної ради на 2021 рік		—	—
15	Про прийняття у комунальну власність майно та об'єкти закладів освіти		—	—
16	Про внесення змін до структури та штатного розпису Ворохтянського ліцею та Татарівської гімназії.		—	—





17	Про внесення змін до штатного розпису центру культури, дозвілля, молоді та спорту.		-	-
18	Про вихід із членів особистого селянського господарства.		-	-
19	Про розгляд клопотань		-	-
20	Про розгляд земельних питань та детальних планів територій		-	-
п.1	<b>Затвердити проект землеустрою щодо відведення:</b>			
	1.1. земельної ділянки з земель комунальної власності площею 1,7650 га. (кадастровий номер: 2611040300:19:004:0166) для ведення особистого селянського господарства по вул. Шевченка у смт Ворохта, Гундяку Василю Васильовичу жителю смт Ворохта, вул. _____ та передати земельну ділянку в приватну власність.		-	-
	1.2 земельної ділянки з земель комунальної власності площею 0,1020 га. (кадастровий номер: 2611040300:21:008:0565) для будівництва та обслуговування житлового будинку господарських будівель та споруд по вул. І.Франка у смт Ворохта, Літчуку Михайлу Михайловичу, жителю смт Ворохта, вул. _____ та передати земельну ділянку в приватну власність.		-	-
	1.3. земельної ділянки з земель комунальної власності площею 0,1500 га. (кадастровий номер: 2611040300:21:007:0284) для будівництва та обслуговування житлового будинку господарських будівель та споруд по вул. Миру у смт Ворохта, Арсеніву Володимиру Юрійовичу, жителю смт Ворохта, вул. _____ та передати земельну ділянку в приватну власність.		-	-
	1.4. земельної ділянки з земель комунальної власності площею 0,2962 га. (кадастровий номер: 2611091201:13:010:0050) для ведення особистого селянського господарства по вул. І.Франка у с. Татарів, Янку Володимиру Юрійовичу, жителю с. Татарів, вул. _____ та передати земельну ділянку в приватну власність.		-	-
	1.5. земельної ділянки з земель комунальної власності площею 0,1179 га. (кадастровий номер: _____)		-	-

	2611040300:21:006:0131) для будівництва та обслуговування житлового будинку господарських будівель та споруд по вул. Грицулівка у смт Ворохта, Росінському Михайлу Григоровичу, жителю м. Яремче, вул. та передати земельну ділянку в приватну власність.			
п.2	<b>Дати дозвіл на виготовлення проекту землеустрою щодо відведення:</b>			
	2.1. земельної ділянки з земель комунальної власності площею 0,0748 га. для будівництва та обслуговування житлового будинку господарських будівель та споруд по вул. Заводська у смт Ворохта, Словак Наталі Юріївні жителям м. Верховинського р-ну, Івано-Франківської обл. Проект відведення даної земельної ділянки подати на затвердження селищної ради.		—	—
	2.2. земельної ділянки з земель комунальної власності площею 0,1500 га. для будівництва та обслуговування житлового будинку господарських будівель та споруд по вул. Л. Українки у смт Ворохта, Клапцуняк Анастасії Михайлівні, жителям смт Ворохта по вул. Проект відведення даної земельної ділянки подати на затвердження селищної ради.		—	—
	2.3. земельної ділянки з земель комунальної власності площею 0,1988 га. для ведення особистого селянського господарства, по вул. Гірська у с. Татарів, Шемберку Василю Васильовичу, жителю с. Татарів по вул. Проект відведення даної земельної ділянки подати на затвердження селищної ради.		—	—
	2.4. земельної ділянки з земель комунальної власності площею 0,7372 га. для ведення особистого селянського господарства по вул. Грицулівка у смт Ворохта, Романюк Ользі Михайлівні, жителям смт Ворохта по вул. Проект відведення даної земельної ділянки подати на затвердження селищної ради.		—	—
п.3	<b>Продовжити термін дії договору оренди землі:</b>			
	3.1. ПАТ «Укртелеком», юридична адреса: м. Івано-Франківськ, вул. Ак. Сахарова, 32 на земельну ділянку площею 0,0166 га. по вул. Незалежності у с. Татарів терміном на 1 (один) рік.		—	—
	3.2. ПАТ «Укртелеком», юридична адреса: м. Івано-Франківськ, вул. Ак. Сахарова, 32 на земельну ділянку площею 0,0933 га. по вул. Д.Галицького у смт Ворохта терміном на 1 (один) рік.		—	—

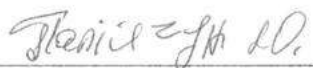
	3.3. Відділу архітектури, будівництва, житлово-комунального господарства та земельних відносин здійснити перерахунок орендної плати за земельні ділянки вказані в пункті 3.1 та 3.2 даного рішення.			
п.4	<b>Продовжити термін дії договору особистого строкового сервіту:</b>			
	4.1. Пилипишин Ользі Юрійівні, жителька смт Ворохта, вул. _____ на земельну ділянку площею 0,0046 га. по вул. Д.Галицького, терміном на 3 (три) роки. <i>Визначити з проєкту рішення</i>		-	-
	4.2. Палійчук Івану Петровичу, жителю смт Ворохта, вул. _____ на земельну ділянку площею 0,0030 га. по вул. Д.Галицького, терміном на 1 (один) рік.	-	-	-
	4.3. Відділу архітектури, будівництва, житлово-комунального господарства та земельних відносин здійснити перерахунок орендної плати за земельні ділянки вказані в пункті 4.1 та 4.2 даного рішення.	-	-	-
п.5	<b>Затвердити детальний план території:</b>			
	5.1. земельної ділянки площею 0,2733 га. для будівництва та обслуговування житлового будинку, господарських будівель і споруд (присадибна ділянка) по вул. Говерлянська у смт Ворохта, за рахунок земель, що знаходяться у приватній власності Шлемко Галини Василівни, жительки смт Ворохта по вул. _____		-	-
	5.2. земельної ділянки площею 0,0889 га. для будівництва та обслуговування житлового будинку, господарських будівель і споруд (присадибна ділянка) по вул. Миру у смт Ворохта, за рахунок земель, що знаходяться у приватній власності Николин Лілії Омелянівні, жительці _____, Галицького району, Івано-Франківської обл.		-	-
п.6	Дати дозвіл Ілитчуку Володимирі Івановичу, жителю смт Ворохта, вул. _____ на розроблення detailного плану території на земельну ділянку площею 0,1700 га для будівництва та обслуговування житлового будинку господарських будівель та споруд, по вул. Войтул у смт Ворохта.		-	-
	6.1. Визначити замовником виконання detailного плану території - виконавчий комітет Ворохтянської селищної ради.			
	6.2. Відповідальний за фінансування на виготовлення detailного плану території – Ілитчук Володимир Іванович.			
п.7	<b>Затвердити акт встановлення межі від</b>			

	02.02.2021 р. від літери «Є» до літери «Ж» та від літери «Ж» до літери «З» Романюк Ользі Михайлівні, жительці смт Ворохта вул. _____ на земельну ділянку площею 0,7372 га для ведення особистого селянського господарства по вул. Грицулівка у смт Ворохта.			
п.8	<b>Відмовити:</b>			
	8.1. Максимовій Олені Володимирівні, жительці _____ у задоволенні заяви про виділення земельної ділянки, як учасника АТО, у зв'язку з відсутністю на даний час вільних земель запасу на території Ворохтянської селищної ради та недотриманням вимог ст. 118 Земельного кодексу України.			
	8.2. Жигалюк Наталю Григорівну, жительку смт Ворохта, _____ у задоволенні заяви про виділення земельної ділянки, як учасника АТО, у зв'язку з відсутністю на даний час вільних земель запасу на території Ворохтянської селищної ради та недотриманням вимог ст. 118 Земельного кодексу України.			
	8.3. Управлінню державної служби України з надзвичайних ситуацій в Івано-Франківській області у задоволенні клопотання про надання дозволу на виготовлення проекту землеустрою щодо відведення земельної ділянки із земель комунальної власності орієнтовною площею 0,1000 га за адресою: смт Ворохта, вул. Говерлянська, 13 (ур. Заросляк) для пошуково-рятувального відділення 3-ї СПРГ СПРЧ АРЗ СП Управління ДСНС України в Івано-Франківській області, порушенням вимог ст. 118 Земельного кодексу України.			
	8.4. Відмовити Петрочко Михайлу Михайловичу, жителя смт Ворохта, вул. _____ у задоволенні заяви про виділення земельної ділянки, як учасника АТО, у зв'язку з відсутністю на даний час вільних земель запасу на території Ворохтянської селищної ради та недотриманням вимог ст. 118 Земельного кодексу України.			
	8.5. Включити до пільгової черги Петрочко Михайлу Михайловичу, жителя смт Ворохта, вул. _____ як учасника АТО, для отримання земельної ділянки, при умові передачі земель Карпатського НПП у комунальну власність Ворохтянської селищної ради.			
п.9	Затвердити Козаченко Світлани Євгенівни жительки с. Татарів по вул. _____ А проект землеустрою щодо зміни цільового призначення на			

	земельну ділянку площею 0,4432 га. (кадастровий номер: 2611091200:14:016:0003) із земель для ведення особистого селянського господарства, в землі житлової та громадської забудови (для будівництва та обслуговування житлового будинку господарських будівель та споруд) по вул. М.Косила у с. Татарів.			
п.10	Дати дозвіл на виготовлення технічної документації із землеустрою щодо інвентаризації земельної ділянки, яка розташована за адресою: вул. Незалежності у с. Татарів орієнтовною площею 0,1000 га із цільовим призначенням: землі загального користування (землі будь-якої категорії, які використовуються як майдани, вулиці, проїзди, шляхи, громадські пасовища, сіножаті, набережні, пляжі, парки, зелені зони, сквери, бульвари, водні об'єкти загального користування, а також інші землі), при умові погодження меж земельної ділянки із Івано-Франківською дистанцією колії Львівської залізниці.			
п.11	Контроль за виконанням даного рішення покласти на постійну депутатську комісію з розгляду земельних питань, містобудування і екології.			
	23. Провести звіт доназв та затвердити статут в новій редакції Ворохтеньких опубліковані ЗПСМ.			
21	Різне			
	22. Внести зміни до рішення Ворохтенької с/р №27-2/2020/ від 24.12.2004р виключ. п.15. положення про приєднання.			

П.І.Б.

депутата селищної ради



Особистий підпис






























**БЮЛЕТЕНЬ ПОІМЕННОГО ГОЛОСУВАННЯ**








Ворохтянська селищна рада восьмого скликання  
п'ята сесія селищної ради (11.02.2021 р.)

Результати персонального голосування








№	Назва проекту рішення	За	Проти	Утримався
X	Затвердження порядку денного			
1.	Про зміни до бюджету Ворохтянської селищної ради на 2021 рік			
2	Про програму утримання та ремонту автомобільних доріг загального користування, у тому числі місцевого значення та вулиць і доріг комунальної власності Ворохтянської селищної ради на 2021 рік			
3	Про Програму забезпечення хворих на цукровий діабет препаратами інсуліну на 2021-2022 роки			
4	Про затвердження Програми соціального захисту населення Ворохтянської селищної ради на 2021 рік			
5	Про затвердження Програми земельної реформи Ворохтянської селищної територіальної громади на 2021-2023 роки			
6	Про затвердження Програми розвитку туризму у Ворохтянській селищній територіальній громаді на 2021 рік			
7	Про комплексну цільову соціальну програму запобігання виникнення надзвичайних ситуацій природного і техногенного характеру та підвищення рівня готовності пошуково-рятувального відділення смт Ворохта 3-ї СПРГ СПРЧ АРЗ СП до дій за призначенням на 2021 -2025 роки			

8	Про затвердження Положень про відділи Ворохтянської селищної ради		
9	Про створення постійної комісії з питань запобігання та врегулювання конфлікту інтересів, поводження з майном, що може бути неправомірною вигодою та подарунками (відкрито)		
10	Про прийняття на баланс транспортного засобу		
11	Про затвердження розпоряджень селищного голови		
12	Про затвердження Порядку призначення на посаду та звільнення з посади керівників, дошкільних та позашкільних закладів освіти та Центру дозвілля, культури, молоді та спорту, що належать до комунальної власності Ворохтянської селищної ради		
13	Про внесення змін до п. 5 рішення № 73-16/2017 від 21.02.2017 Татарівської сільської ради		
14	Про затвердження Плану роботи відділу освіти, культури, сім'ї, молоді та спорту Ворохтянської селищної ради на 2021 рік		
15	Про прийняття у комунальну власність майно та об'єкти закладів освіти		
16	Про внесення змін до структури та штатного розпису Ворохтянського ліцею та Татарівської гімназії.		








17	Про внесення змін до штатного розпису центру культури, дозвілля, молоді та спорту.			
18	Про вихід із членів особистого селянського господарства.			
19	Про розгляд клопотань			
20	Про розгляд земельних питань та детальних планів територій			
п.1	<b>Затвердити проект землеустрою щодо відведення:</b>			
	1.1. земельної ділянки з земель комунальної власності площею 1,7650 га. (кадастровий номер: 2611040300:19:004:0166) для ведення особистого селянського господарства по вул. Шевченка у смт Ворохта, Гундяку Василю Васильовичу жителю смт Ворохта, вул. _____ та передати земельну ділянку в приватну власність.			
	1.2 земельної ділянки з земель комунальної власності площею 0,1020 га. (кадастровий номер: 2611040300:21:008:0565) для будівництва та обслуговування житлового будинку господарських будівель та споруд по вул. І.Франка у смт Ворохта, Глітчуку Михайлу Михайловичу, жителю смт Ворохта, вул. _____ та передати земельну ділянку в приватну власність.			
	1.3. земельної ділянки з земель комунальної власності площею 0,1500 га. (кадастровий номер: 2611040300:21:007:0284) для будівництва та обслуговування житлового будинку господарських будівель та споруд по вул. Миру у смт Ворохта, Арсеніву Володимиру Юрійовичу, жителю смт Ворохта, вул. _____ та передати земельну ділянку в приватну власність.			
	1.4. земельної ділянки з земель комунальної власності площею 0,2962 га. (кадастровий номер: 2611091201:13:010:0050) для ведення особистого селянського господарства по вул. І.Франка у с. Татарів, Янку Володимиру Юрійовичу, жителю с. Татарів, вул. _____ та передати земельну ділянку в приватну власність.			
	1.5. земельної ділянки з земель комунальної власності площею 0,1179 га. (кадастровий номер:			






	2611040300:21:006:0131) для будівництва та обслуговування житлового будинку господарських будівель та споруд по вул. Грицулівка у смт Ворохта, Росінському Михайлу Григоровичу, жителю м. Яремче, вул. . а передати земельну ділянку в приватну власність.			
п.2	<b>Дати дозвіл на виготовлення проекту землеустрою щодо відведення:</b>			
	2.1. земельної ділянки з земель комунальної власності площею 0,0748 га. для будівництва та обслуговування житлового будинку господарських будівель та споруд по вул. Заводська у смт Ворохта, Словак Наталі Юріївні жительці Верховинського р-ну, Івано-Франківської обл. Проект відведення даної земельної ділянки подати на затвердження селищної ради.			
	2.2. земельної ділянки з земель комунальної власності площею 0,1500 га. для будівництва та обслуговування житлового будинку господарських будівель та споруд по вул. Л. Українки у смт Ворохта, Клапцуняк Анастасії Михайлівні, жительці смт Ворохта по вул. . Проект відведення даної земельної ділянки подати на затвердження селищної ради.			
	2.3. земельної ділянки з земель комунальної власності площею 0,1988 га. для ведення особистого селянського господарства, по вул. Гірська у с. Татарів, Шемберку Василю Васильовичу, жителю с. Татарів по вул. . Проект відведення даної земельної ділянки подати на затвердження селищної ради.			
	2.4. земельної ділянки з земель комунальної власності площею 0,7372 га. для ведення особистого селянського господарства по вул. Грицулівка у смт Ворохта, Романюк Ользі Михайлівні, жительці смт Ворохта по вул. . Проект відведення даної земельної ділянки подати на затвердження селищної ради.			
п.3	<b>Продовжити термін дії договору оренди землі:</b>			
	3.1. ПАТ «Укртелеком», юридична адреса: м. Івано-Франківськ, вул. Ак. Сахарова, 32 на земельну ділянку площею 0,0166 га. по вул. Незалежності у с. Татарів терміном на 1 (один) рік.			
	3.2. ПАТ «Укртелеком», юридична адреса: м. Івано-Франківськ, вул. Ак. Сахарова, 32 на земельну ділянку площею 0,0933 га. по вул. Д.Галицького у смт Ворохта терміном на 1 (один) рік.			



	3.3. Відділу архітектури, будівництва, житлово-комунального господарства та земельних відносин здійснити перерахунок орендної плати за земельні ділянки вказані в пункті 3.1 та 3.2 даного рішення.		
п.4	<b>Продовжити термін дії договору особистого строкового сервіту:</b>		
	4.1. Пилипишин Ользі Юріївні, жителька смт Ворохта, вул. , на земельну ділянку площею 0,0046 га. по вул. Д.Галицького, терміном на 3 (три) роки. <i>Виключити</i>		
	4.2. Палійчук Івану Петровичу, жителю смт Ворохта, вул. , на земельну ділянку площею 0,0030 га. по вул. Д.Галицького, терміном на 1 (один) рік. <i>Виключити</i>		
	4.3. Відділу архітектури, будівництва, житлово-комунального господарства та земельних відносин здійснити перерахунок орендної плати за земельні ділянки вказані в пункті 4.1 та 4.2 даного рішення. <i>Виключити</i>		
п.5	<b>Затвердити детальний план території:</b>		
	5.1. земельної ділянки площею 0,2733 га. для будівництва та обслуговування житлового будинку, господарських будівель і споруд (присадибна ділянка) по вул. Говерляньська у смт Ворохта, за рахунок земель, що знаходяться у приватній власності Шлемко Галини Василівни, жительки смт Ворохта по вул.		
	5.2. земельної ділянки площею 0,0889 га. для будівництва та обслуговування житлового будинку, господарських будівель і споруд (присадибна ділянка) по вул. Миру у смт Ворохта, за рахунок земель, що знаходяться у приватній власності Николин Лілії Омелянівні, жительці Галицького району, Івано-Франківської обл.		
п.6	Дати дозвіл Ілитчуку Володимирі Івановичу, жителю смт Ворохта, вул. на розроблення детального плану території на земельну ділянку площею 0,1700 га для будівництва та обслуговування житлового будинку господарських будівель та споруд, по вул. Войтул'у смт Ворохта. 6.1. Визначити замовником виконання детального плану території - виконавчий комітет Ворохтянської селищної ради. 6.2. Відповідальний за фінансування на виготовлення детального плану території – Ілитчук Володимир Іванович.		
п.7	Затвердити акт встановлення межі від		




	02.02.2021 р. від літери «Є» до літери «Ж» та від літери «Ж» до літери «З» Романюк Ользі Михайлівні, жительці смт Ворохта вул. Грицулівка, 6-б на земельну ділянку площею 0,7372 га для ведення особистого селянського господарства по вул. Грицулівка у смт Ворохта.			
п.8	<b>Відмовити:</b>			
	8.1. Максимовій Олені Володимирівні, жительці м. Дніпро, вул. _____ у задоволенні заяви про виділення земельної ділянки, як учасника АТО, у зв'язку з відсутністю на даний час вільних земель запасу на території Ворохтянської селищної ради та недотриманням вимог ст. 118 Земельного кодексу України.			
	8.2. Жигалюк Наталю Григорівну, жительку смт Ворохта, вул. _____ / задоволенні заяви про виділення земельної ділянки, <del>як учасника АТО,</del> у зв'язку з відсутністю на даний час вільних земель запасу на території Ворохтянської селищної ради та недотриманням вимог ст. 118 Земельного кодексу України.			
	8.3. Управлінню державної служби України з надзвичайних ситуацій в Івано-Франківській області у задоволенні клопотання про надання дозволу на виготовлення проекту землеустрою щодо відведення земельної ділянки із земель комунальної власності орієнтовною площею 0,1000 га за адресою: смт Ворохта, вул. Говерлянська, 13 (ур. Заросляк) для пошуково-рятувального відділення 3-ї СПРГ СПРЧ АРЗ СП Управління ДСНС України в Івано-Франківській області, порушенням вимог ст. 118 Земельного кодексу України.			
	8.4. Відмовити Петрочко Михайлу Михайловичу, жителя смт Ворохта, вул. _____ у задоволенні заяви про виділення земельної ділянки, як учасника АТО, у зв'язку з відсутністю на даний час вільних земель запасу на території Ворохтянської селищної ради та недотриманням вимог ст. 118 Земельного кодексу України.			
	8.5. Включити до пільгової черги Петрочко Михайлу Михайловичу, жителя смт Ворохта, вул. _____ як учасника АТО, для отримання земельної ділянки, при умові передачі земель Карпатського НПП у комунальну власність Ворохтянської селищної ради.			
п.9	Затвердити Козаченко Світлани Євгенівни жительки с. Татарів по вул. _____ А проект землеустрою щодо зміни цільового призначення на			

	земельну ділянку площею 0,4432 га. (кадастровий номер: 2611091200:14:016:0003) із земель для ведення особистого селянського господарства, в землі житлової та громадської забудови (для будівництва та обслуговування житлового будинку господарських будівель та споруд) по вул. М.Косила у с. Татарів. <i>виглядає</i>		
п.10	Дати дозвіл на виготовлення технічної документації із землеустрою щодо інвентаризації земельної ділянки, яка розташована за адресою: вул. Незалежності у с. Татарів орієнтовною площею 0,1000 га із цільовим призначенням: землі загального користування (землі будь-якої категорії, які використовуються як майдани, вулиці, проїзди, шляхи, громадські пасовища, сіножаті, набережні, пляжі, парки, зелені зони, сквери, бульвари, водні об'єкти загального користування, а також інші землі), при умові погодження меж земельної ділянки із Івано-Франківською дистанцією колії Львівської залізниці.		
п.11	Контроль за виконанням даного рішення покласти на постійну депутатську комісію з розгляду земельних питань, містобудування і екології.		
21	Різне		
22.	<i>внесли зміни до статуту ВО «Татарівська громада»</i> <i>№ 27-2/2020 від 24.06.2020</i> <i>визначення п. 1.5 про формування</i>		
23.	<i>внесли зміни до статуту ВО «Татарівська громада»</i> <i>№ 27-2/2020 від 24.06.2020</i> <i>про формування</i>		

П.І.Б.  
депутата селищної ради

*Косило Т.О.*








Особистий підпис













БЮЛЕТЕНЬ ПОІМЕННОГО ГОЛОСУВАННЯ









Ворохтянська селищна рада восьмого скликання  
п'ята сесія селищної ради (11.02.2021 р.)

Результати персонального голосування









№	Назва проекту рішення	За	Проти	Утримався
X	Затвердження порядку денного			
1.	Про зміни до бюджету Ворохтянської селищної ради на 2021 рік			
2	Про програму утримання та ремонту автомобільних доріг загального користування, у тому числі місцевого значення та вулиць і доріг комунальної власності Ворохтянської селищної ради на 2021 рік			
3	Про Програму забезпечення хворих на цукровий діабет препаратами інсуліну на 2021-2022 роки			
4	Про затвердження Програми соціального захисту населення Ворохтянської селищної ради на 2021 рік			
5	Про затвердження Програми земельної реформи Ворохтянської селищної територіальної громади на 2021-2023 роки			
6	Про затвердження Програми розвитку туризму у Ворохтянській селищній територіальній громаді на 2021 рік			
7	Про комплексну цільову соціальну програму запобігання виникнення надзвичайних ситуацій природного і техногенного характеру та підвищення рівня готовності пошуково-рятувального відділення смт Ворохта 3-ї СПРГ СПРЧ АРЗ СП до дій за призначенням на 2021 -2025 роки			








ЗА ПР УТР








8	Про затвердження Положень про відділи Ворохтянської селищної ради		
	<del>Відкладається</del>		
9	Про створення постійної комісії з питань запобігання та врегулювання конфлікту інтересів, поведження з майном, що може бути неправомірною вигодою та подарунками (Відкладається)		
10	Про прийняття на баланс транспортного засобу		
11	Про затвердження розпоряджень селищного голови		
12	Про затвердження Порядку призначення на посаду та звільнення з посади керівників, дошкільних та позашкільних закладів освіти та Центру дозвілля, культури, молоді та спорту, що належать до комунальної власності Ворохтянської селищної ради		
13	Про внесення змін до п. 5 рішення № 73-16/2017 від 21.02.2017 Татарівської сільської ради		
14	Про затвердження Плану роботи відділу освіти, культури, сім'ї, молоді та спорту Ворохтянської селищної ради на 2021 рік		
15	Про прийняття у комунальну власність майно та об'єкти закладів освіти		
16	Про внесення змін до структури та штатного розпису Ворохтянського ліцею та Татарівської гімназії.		




17	Про внесення змін до штатного розпису центру культури, дозвілля, молоді та спорту.			
	<i>Ворохта 2</i>			
	<i>Татарів 1</i>			
18	Про вихід із членів особистого селянського господарства.			
19	Про розгляд клопотань			
20	Про розгляд земельних питань та детальних планів територій			
п.1	<b>Затвердити проект землеустрою щодо відведення:</b>			
	1.1. земельної ділянки з земель комунальної власності площею 1,7650 га. (кадастровий номер: 2611040300:19:004:0166) для ведення особистого селянського господарства по вул. Шевченка у смт Ворохта, Гундяку Василю Васильовичу жителю смт Ворохта, вул. _____ та передати земельну ділянку в приватну власність.			
	1.2 земельної ділянки з земель комунальної власності площею 0,1020 га. (кадастровий номер: 2611040300:21:008:0565) для будівництва та обслуговування житлового будинку господарських будівель та споруд по вул. І.Франка у смт Ворохта, Ілітчуку Михайлу Михайловичу, жителю смт Ворохта, вул. _____ га передати земельну ділянку в приватну власність.			
	1.3. земельної ділянки з земель комунальної власності площею 0,1500 га. (кадастровий номер: 2611040300:21:007:0284) для будівництва та обслуговування житлового будинку господарських будівель та споруд по вул. Миру у смт Ворохта, Арсеніву Володимиру Юрійовичу, жителю смт Ворохта, вул. _____ і передати земельну ділянку в приватну власність.			
	1.4. земельної ділянки з земель комунальної власності площею 0,2962 га. (кадастровий номер: 2611091201:13:010:0050) для ведення особистого селянського господарства по вул. І.Франка у с. Татарів, Янку Володимиру Юрійовичу, жителю с. Татарів, вул. _____ га передати земельну ділянку в приватну власність.			
	1.5. земельної ділянки з земель комунальної власності площею 0,1179 га. (кадастровий номер:			



	2611040300:21:006:0131) для будівництва та обслуговування житлового будинку господарських будівель та споруд по вул. Грицулівка у смт Ворохта, Росінському Михайлу Григоровичу, жителю м. Яремче, вул. та передати земельну ділянку в приватну власність.			
п.2	<b>Дати дозвіл на виготовлення проекту землеустрою щодо відведення:</b>			
	2.1. земельної ділянки з земель комунальної власності площею 0,0748 га. для будівництва та обслуговування житлового будинку господарських будівель та споруд по вул. Заводська у смт Ворохта, Словак Наталі Юріївні жительці Верховинського р-ну, Івано-Франківської обл. Проект відведення даної земельної ділянки подати на затвердження селищної ради.			
	2.2. земельної ділянки з земель комунальної власності площею 0,1500 га. для будівництва та обслуговування житлового будинку господарських будівель та споруд по вул. Л. Українки у смт Ворохта, Клапцуняк Анастасії Михайлівні, жительці смт Ворохта по вул. Проект відведення даної земельної ділянки подати на затвердження селищної ради.			
	2.3. земельної ділянки з земель комунальної власності площею 0,1988 га. для ведення особистого селянського господарства, по вул. Гірська у с. Татарів, Шемберку Василю Васильовичу, жителю с. Татарів по вул. Проект відведення даної земельної ділянки подати на затвердження селищної ради.			
	2.4. земельної ділянки з земель комунальної власності площею 0,7372 га. для ведення особистого селянського господарства по вул. Грицулівка у смт Ворохта, Романюк Ользі Михайлівні, жительці смт Ворохта по вул. Проект відведення даної земельної ділянки подати на затвердження селищної ради.			
п.3	<b>Продовжити термін дії договору оренди землі:</b>			
	3.1. ПАТ «Укртелеком», юридична адреса: м. Івано-Франківськ, вул. Ак. Сахарова, 32 на земельну ділянку площею 0,0166 га. по вул. Незалежності у с. Татарів терміном на 1 (один) рік.			
	3.2. ПАТ «Укртелеком», юридична адреса: м. Івано-Франківськ, вул. Ак. Сахарова, 32 на земельну ділянку площею 0,0933 га. по вул. Д.Галицького у смт Ворохта терміном на 1 (один) рік.			

	3.3. Відділу архітектури, будівництва, житлово-комунального господарства та земельних відносин здійснити перерахунок орендної плати за земельні ділянки вказані в пункті 3.1 та 3.2 даного рішення.			
п.4	<b>Продовжити термін дії договору особистого строкового сервіту:</b>			
	4.1. Пилипишин Ользі Юріївні, жителька смт Ворохта, вул. _____ на земельну ділянку площею 0,0046 га. по вул. Д.Галицького, терміном на 3 (три) роки.			
	4.2. Палійчук Івану Петровичу, жителю смт Ворохта, вул. _____ на земельну ділянку площею 0,0030 га. по вул. Д.Галицького, терміном на 1 (один) рік.			
	4.3. Відділу архітектури, будівництва, житлово-комунального господарства та земельних відносин здійснити перерахунок орендної плати за земельні ділянки вказані в пункті 4.1 та 4.2 даного рішення.			
п.5	<b>Затвердити детальний план території:</b>			
	5.1. земельної ділянки площею 0,2733 га. для будівництва та обслуговування житлового будинку, господарських будівель і споруд (присадибна ділянка) по вул. Говерляньська у смт Ворохта, за рахунок земель, що знаходяться у приватній власності Шлемко Галини Василівни, жительки смт Ворохта по вул. _____			
	5.2. земельної ділянки площею 0,0889 га. для будівництва та обслуговування житлового будинку, господарських будівель і споруд (присадибна ділянка) по вул. Миру у смт Ворохта, за рахунок земель, що знаходяться у приватній власності Николин Лілії Омелянівні, жительці _____, Галицького району, Івано-Франківської обл.			
п.6	Дати дозвіл Ілітчуку Володимиру Івановичу, жителю смт Ворохта, вул. _____ а розроблення детального плану території на земельну ділянку площею 0,1700 га для будівництва та обслуговування житлового будинку господарських будівель та споруд, по вул. Войтул у смт Ворохта.  6.1. Визначити замовником виконання детального плану території - виконавчий комітет Ворохтянської селищної ради.  6.2. Відповідальний за фінансування на виготовлення детального плану території – Ілітчук Володимир Іванович.			
п.7	Затвердити акт встановлення межі від			

	02.02.2021 р. від літери «Є» до літери «Ж» та від літери «Ж» до літери «З» Романюк Ользі Михайлівні, жительці смт Ворохта вул. _____ на земельну ділянку площею 0,7372 га для ведення особистого селянського господарства по вул. Грицулівка у смт Ворохта.			
п.8	<b>Відмовити:</b>			
	8.1. Максимовій Олені Володимирівні, жительці _____ у задоволенні заяви про виділення земельної ділянки, як учасника АТО, у зв'язку з відсутністю на даний час вільних земель запасу на території Ворохтянської селищної ради та недотриманням вимог ст. 118 Земельного кодексу України.			
	8.2. Жигалок Наталю Григорівну, жительку смт Ворохта, вул. _____ у задоволенні заяви про виділення земельної ділянки, як учасника АТО, у зв'язку з відсутністю на даний час вільних земель запасу на території Ворохтянської селищної ради та недотриманням вимог ст. 118 Земельного кодексу України.			
	8.3. Управлінню державної служби України з надзвичайних ситуацій в Івано-Франківській області у задоволенні клопотання про надання дозволу на виготовлення проекту землеустрою щодо відведення земельної ділянки із земель комунальної власності орієнтовною площею 0,1000 га за адресою: смт Ворохта, вул. Говерлянська, 13 (ур. Заросляк) для пошуково-рятувального відділення 3-ї СПРГ СПРЧ АРЗ СП Управління ДСНС України в Івано-Франківській області, порушенням вимог ст. 118 Земельного кодексу України.			
	8.4. Відмовити Петрочко Михайлу Михайловичу, жителя смт Ворохта, вул. _____ у задоволенні заяви про виділення земельної ділянки, як учасника АТО, у зв'язку з відсутністю на даний час вільних земель запасу на території Ворохтянської селищної ради та недотриманням вимог ст. 118 Земельного кодексу України.			
	8.5. Включити до пільгової черги Петрочко Михайлу Михайловичу, жителя смт Ворохта, вул. _____ як учасника АТО, для отримання земельної ділянки, при умові передачі земель Карпатського НПП у комунальну власність Ворохтянської селищної ради.			
п.9	Затвердити Козаченко Світлани Євгенівни жительки с. Татарів по вул. _____ А проект землеустрою щодо зміни цільового призначення на			

	земельну ділянку площею 0,4432 га. (кадастровий номер: 2611091200:14:016:0003) із земель для ведення особистого селянського господарства, в землі житлової та громадської забудови (для будівництва та обслуговування житлового будинку господарських будівель та споруд) по вул. М.Косила у с. Татарів. <i>Відмовити</i>			
п.10	Дати дозвіл на виготовлення технічної документації із землеустрою щодо інвентаризації земельної ділянки, яка розташована за адресою: вул. Незалежності у с. Татарів орієнтовною площею 0,1000 га із цільовим призначенням: землі загального користування (землі будь-якої категорії, які використовуються як майдани, вулиці, проїзди, шляхи, громадські пасовища, сіножаті, набережні, пляжі, парки, зелені зони, сквери, бульвари, водні об'єкти загального користування, а також інші землі), при умові погодження меж земельної ділянки із Івано-Франківською дистанцією колії Львівської залізниці.			
п.11	Контроль за виконанням даного рішення покласти на постійну депутатську комісію з розгляду земельних питань, містобудування і екології.			
21	Різне			

П.І.Б.  
депутата селищної ради

*Галицька Є.В.*








Особистий підпис












**БЮЛЕТЕНЬ ПОІМЕННОГО ГОЛОСУВАННЯ**

Ворохтянська селищна рада восьмого скликання  
п'ята сесія селищної ради (11.02.2021 р.)







Результати персонального голосування







№	Назва проекту рішення	За	Проти	Утримався
X	Затвердження порядку денного			
1.	Про зміни до бюджету Ворохтянської селищної ради на 2021 рік		—	—
		—	—	—
		—	—	—
2	Про програму утримання та ремонту автомобільних доріг загального користування, у тому числі місцевого значення та вулиць і доріг комунальної власності Ворохтянської селищної ради на 2021 рік		—	—
		—	—	—
		—	—	—
3	Про Програму забезпечення хворих на цукровий діабет препаратами інсуліну на 2021-2022 роки		—	—
		—	—	—
4	Про затвердження Програми соціального захисту населення Ворохтянської селищної ради на 2021 рік		—	—
		—	—	—
5	Про затвердження Програми земельної реформи Ворохтянської селищної територіальної громади на 2021-2023 роки		—	—
		—	—	—
		—	—	—
6	Про затвердження Програми розвитку туризму у Ворохтянській селищній територіальній громаді на 2021 рік		—	—
		—	—	—
7	Про комплексну цільову соціальну програму запобігання виникнення надзвичайних ситуацій природного і техногенного характеру та підвищення рівня готовності пошуково-рятувального відділення смт Ворохта 3-ї СПРГ СПРЧ АРЗ СП до дій за призначенням на 2021 -2025 роки	—	—	—
			—	—
		—	—	—
		—	—	—









8	Про затвердження Положень про відділи Ворохтянської селищної ради	—	—	
		—	—	—
		—	—	—
9	Про створення постійної комісії з питань запобігання та врегулювання конфлікту інтересів, поводження з майном, що може бути неправомірною вигодою та подарунками		—	—
	<i>Вирішити до квітня 2021 року</i>	—	—	—
	<i>сесії</i>	—	—	—
10	Про прийняття на баланс транспортного засобу		—	—
		—	—	—
		—	—	—
11	Про затвердження розпоряджень селищного голови		—	—
		—	—	—
12	Про затвердження Порядку призначення на посаду та звільнення з посади керівників, дошкільних та позашкільних закладів освіти та Центру дозвілля, культури, молоді та спорту, що належать до комунальної власності Ворохтянської селищної ради		—	—
		—	—	—
		—	—	—
13	Про внесення змін до п. 5 рішення № 73-16/2017 від 21.02.2017 Татарівської сільської ради		—	—
		—	—	—
		—	—	—
14	Про затвердження Плану роботи відділу освіти, культури, сім'ї, молоді та спорту Ворохтянської селищної ради на 2021 рік		—	—
		—	—	—
		—	—	—
15	Про прийняття у комунальну власність майно та об'єкти закладів освіти		—	—
		—	—	—
		—	—	—
16	Про внесення змін до структури та штатного розпису Ворохтянського ліцею та Татарівської гімназії.		—	—

		—	—	—
17	Про внесення змін до штатного розпису центру культури, дозвілля, молоді та спорту.	<i>ЛГ</i>	—	—
	<i>Ворохта 2, Татарів 1</i>	—	—	—
		—	—	—
18	Про вихід із членів особистого селянського господарства.	<i>ЛГ</i>	—	—
		—	—	—
19	Про розгляд клопотань	<i>ЛГ</i>	—	—
		—	—	—
20	Про розгляд земельних питань та детальних планів територій	<i>ЛГ</i>	—	—
п.1	<b>Затвердити проект землеустрою щодо відведення:</b>			
	1.1. земельної ділянки з земель комунальної власності площею 1,7650 га. (кадастровий номер: 2611040300:19:004:0166) для ведення особистого селянського господарства по вул. Шевченка у смт Ворохта, Гундяку Василю Васильовичу жителю смт Ворохта, вул. та передати земельну ділянку в приватну власність.	<i>ЛГ</i>	—	—
	1.2 земельної ділянки з земель комунальної власності площею 0,1020 га. (кадастровий номер: 2611040300:21:008:0565) для будівництва та обслуговування житлового будинку господарських будівель та споруд по вул. І.Франка у смт Ворохта, Ілітчуку Михайлу Михайловичу, жителю смт Ворохта, вул. та передати земельну ділянку в приватну власність.	<i>ЛГ</i>	—	—
	1.3. земельної ділянки з земель комунальної власності площею 0,1500 га. (кадастровий номер: 2611040300:21:007:0284) для будівництва та обслуговування житлового будинку господарських будівель та споруд по вул. Миру у смт Ворохта, Арсеніву Володимиру Юрійовичу, жителю смт Ворохта, вул. та передати земельну ділянку в приватну власність.	<i>ЛГ</i>	—	—
	1.4. земельної ділянки з земель комунальної власності площею 0,2962 га. (кадастровий номер: 2611091201:13:010:0050) для ведення особистого селянського господарства по вул. І.Франка у с. Татарів, Янку Володимиру Юрійовичу, жителю с. Татарів, вул. та передати земельну ділянку в приватну власність.	<i>ЛГ</i>	—	—
	1.5. земельної ділянки з земель комунальної власності площею 0,1179 га. (кадастровий номер:	<i>ЛГ</i>	—	—




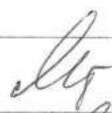

	2611040300:21:006:0131) для будівництва та обслуговування житлового будинку господарських будівель та споруд по вул. Грицулівка у смт Ворохта, Росінському Михайлу Григоровичу, жителю м. Яремче, вул. . та передати земельну ділянку в приватну власність.	—	—	—
п.2	<b>Дати дозвіл на виготовлення проекту землеустрою щодо відведення:</b>			
	2.1. земельної ділянки з земель комунальної власності площею 0,0748 га. для будівництва та обслуговування житлового будинку господарських будівель та споруд по вул. Заводська у смт Ворохта, Словак Наталі Юріївні жительці Верховинського р-ну, Івано-Франківської обл. Проект відведення даної земельної ділянки подати на затвердження селищної ради.		—	—
	2.2. земельної ділянки з земель комунальної власності площею 0,1500 га. для будівництва та обслуговування житлового будинку господарських будівель та споруд по вул. Л. Українки у смт Ворохта, Клапцуняк Анастасії Михайлівні, жительці смт Ворохта по вул. . Проект відведення даної земельної ділянки подати на затвердження селищної ради.		—	—
	2.3. земельної ділянки з земель комунальної власності площею 0,1988 га. для ведення особистого селянського господарства, по вул. Гірська у с. Татарів, Шемберку Василю Васильовичу, жителю с. Татарів по вул. . Проект відведення даної земельної ділянки подати на затвердження селищної ради.		—	—
	2.4. земельної ділянки з земель комунальної власності площею 0,7372 га. для ведення особистого селянського господарства по вул. Грицулівка у смт Ворохта, Романюк Ользі Михайлівні, жительці смт Ворохта по вул. . Проект відведення даної земельної ділянки подати на затвердження селищної ради.		—	—
п.3	<b>Продовжити термін дії договору оренди землі:</b>			
	3.1. ПАТ «Укртелеком», юридична адреса: м. Івано-Франківськ, вул. Ак. Сахарова, 32 на земельну ділянку площею 0,0166 га. по вул. Незалежності у с. Татарів терміном на 1 (один) рік.		—	—
	3.2. ПАТ «Укртелеком», юридична адреса: м. Івано-Франківськ, вул. Ак. Сахарова, 32 на земельну ділянку площею 0,0933 га. по вул. Д.Галицького у смт Ворохта терміном на 1 (один) рік.		—	—

	3.3. Відділу архітектури, будівництва, житлово-комунального господарства та земельних відносин здійснити перерахунок орендної плати за земельні ділянки вказані в пункті 3.1 та 3.2 даного рішення.		—	—
п.4	<b>Продовжити термін дії договору особистого строкового сервіту:</b> <i>(Викласти)</i>			
	4.1. Пилипишин Ользі Юріївні, жителька смт Ворохта, вул. _____ на земельну ділянку площею 0,0046 га. по вул. Д.Галицького, терміном на 3 (три) роки. <i>(Викласти) кор. ділянку</i>		—	—
	4.2. Палійчук Івану Петровичу, жителю смт Ворохта, вул. _____ на земельну ділянку площею 0,0030 га. по вул. Д.Галицького, терміном на 1 (один) рік.			
	4.3. Відділу архітектури, будівництва, житлово-комунального господарства та земельних відносин здійснити перерахунок орендної плати за земельні ділянки вказані в пункті 4.1 та 4.2 даного рішення.			
п.5	<b>Затвердити детальний план території:</b>			
	5.1. земельної ділянки площею 0,2733 га. для будівництва та обслуговування житлового будинку, господарських будівель і споруд (присадибна ділянка) по вул. Говерляньська у смт Ворохта, за рахунок земель, що знаходяться у приватній власності Шлемко Галини Василівни, жительки смт Ворохта по вул. _____		—	—
	5.2. земельної ділянки площею 0,0889 га. для будівництва та обслуговування житлового будинку, господарських будівель і споруд (присадибна ділянка) по вул. Миру у смт Ворохта, за рахунок земель, що знаходяться у приватній власності Николин Лілії Омелянівні, жительці _____ Галицького району, Івано-Франківської обл.		—	—
п.6	Дати дозвіл Ілитчуку Володимиру Івановичу, жителю смт Ворохта, вул. _____ на розроблення detailного плану території на земельну ділянку площею 0,1700 га для будівництва та обслуговування житлового будинку господарських будівель та споруд, по вул. Войтул у смт Ворохта. 6.1. Визначити замовником виконання detailного плану території - виконавчий комітет Ворохтянської селищної ради. 6.2. Відповідальний за фінансування на виготовлення detailного плану території – Ілитчук Володимир Іванович.		—	—
п.7	Затвердити акт встановлення межі від _____			



	02.02.2021 р. від літери «Є» до літери «Ж» та від літери «Ж» до літери «З» Романюк Ользі Михайлівні, жительці смт Ворохта вул. _____ на земельну ділянку площею 0,7372 га для ведення особистого селянського господарства по вул. Грицулівка у смт Ворохта.			
п.8	<b>Відмовити:</b>			
	8.1. Максимовій Олені Володимирівні, жительці _____ у задоволенні заяви про виділення земельної ділянки, як учасника АТО, у зв'язку з відсутністю на даний час вільних земель запасу на території Ворохтянської селищної ради та недотриманням вимог ст. 118 Земельного кодексу України.		—	—
	8.2. Жигалюк Наталю Григорівну, жительку смт Ворохта, вул. _____, у задоволенні заяви про виділення земельної ділянки, як учасника АТО, у зв'язку з відсутністю на даний час вільних земель запасу на території Ворохтянської селищної ради та недотриманням вимог ст. 118 Земельного кодексу України.		—	—
	8.3. Управлінню державної служби України з надзвичайних ситуацій в Івано-Франківській області у задоволенні клопотання про надання дозволу на виготовлення проекту землеустрою щодо відведення земельної ділянки із земель комунальної власності орієнтовною площею 0,1000 га за адресою: смт Ворохта, вул. Говерлянська, 13 (ур. Заросляк) для пошуково-рятувального відділення 3-ї СПРГ СПРЧ АРЗ СП Управління ДСНС України в Івано-Франківській області, порушенням вимог ст. 118 Земельного кодексу України.		—	—
	8.4. Відмовити Петрочко Михайлу Михайловичу, жителя смт Ворохта, вул. _____, у задоволенні заяви про виділення земельної ділянки, як учасника АТО, у зв'язку з відсутністю на даний час вільних земель запасу на території Ворохтянської селищної ради та недотриманням вимог ст. 118 Земельного кодексу України.		—	—
	8.5. Включити до пільгової черги Петрочко Михайлу Михайловичу, жителя смт Ворохта, вул. _____ як учасника АТО, для отримання земельної ділянки, при умові передачі земель Карпатського НПП у комунальну власність Ворохтянської селищної ради.		—	—
п.9	Затвердити Козаченко Світлани Євгенівни жительки с. Татарів по вул. _____ А проект землеустрою щодо зміни цільового призначення на			



	земельну ділянку площею 0,4432 га. (кадастровий номер: 2611091200:14:016:0003) із земель для ведення особистого селянського господарства, в землі житлової та громадської забудови (для будівництва та обслуговування житлового будинку господарських будівель та споруд) по вул. М.Косила у с. Татарів.		—	—
п.10	Дати дозвіл на виготовлення технічної документації із землеустрою щодо інвентаризації земельної ділянки, яка розташована за адресою: вул. Незалежності у с. Татарів орієнтовною площею 0,1000 га із цільовим призначенням: землі загального користування (землі будь-якої категорії, які використовуються як майдани, вулиці, проїзди, шляхи, громадські пасовища, сіножаті, набережні, пляжі, парки, зелені зони, сквери, бульвари, водні об'єкти загального користування, а також інші землі), при умові погодження меж земельної ділянки із Івано-Франківською дистанцією колії Львівської залізниці.		—	—
п.11	Контроль за виконанням даного рішення покласти на постійну депутатську комісію з розгляду земельних питань, містобудування і екології.		—	—
21	Різне			
22.	Внести зміни до рішення Варшавської селищної ради № 27 - з'яв. в.р. 24.17.20г. виконати п. 1.5. Попередити про призначення		—	—
23.	Про внесення змін до козуба та затвердження статуту в новій редакції Варшавської амбулаторії ЗПСМ		—	—

П.І.Б.

депутата селищної ради



Особистий підпис

